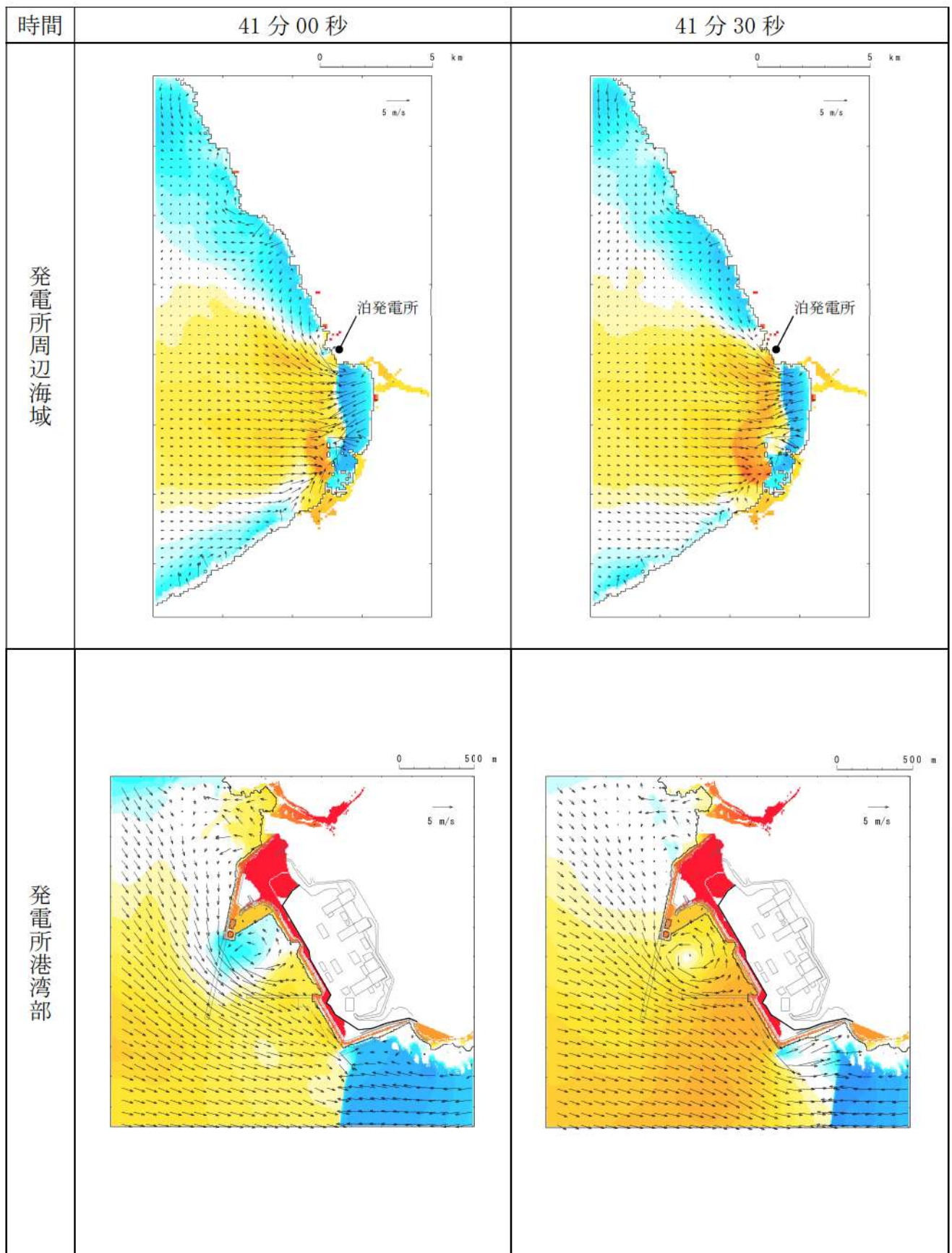
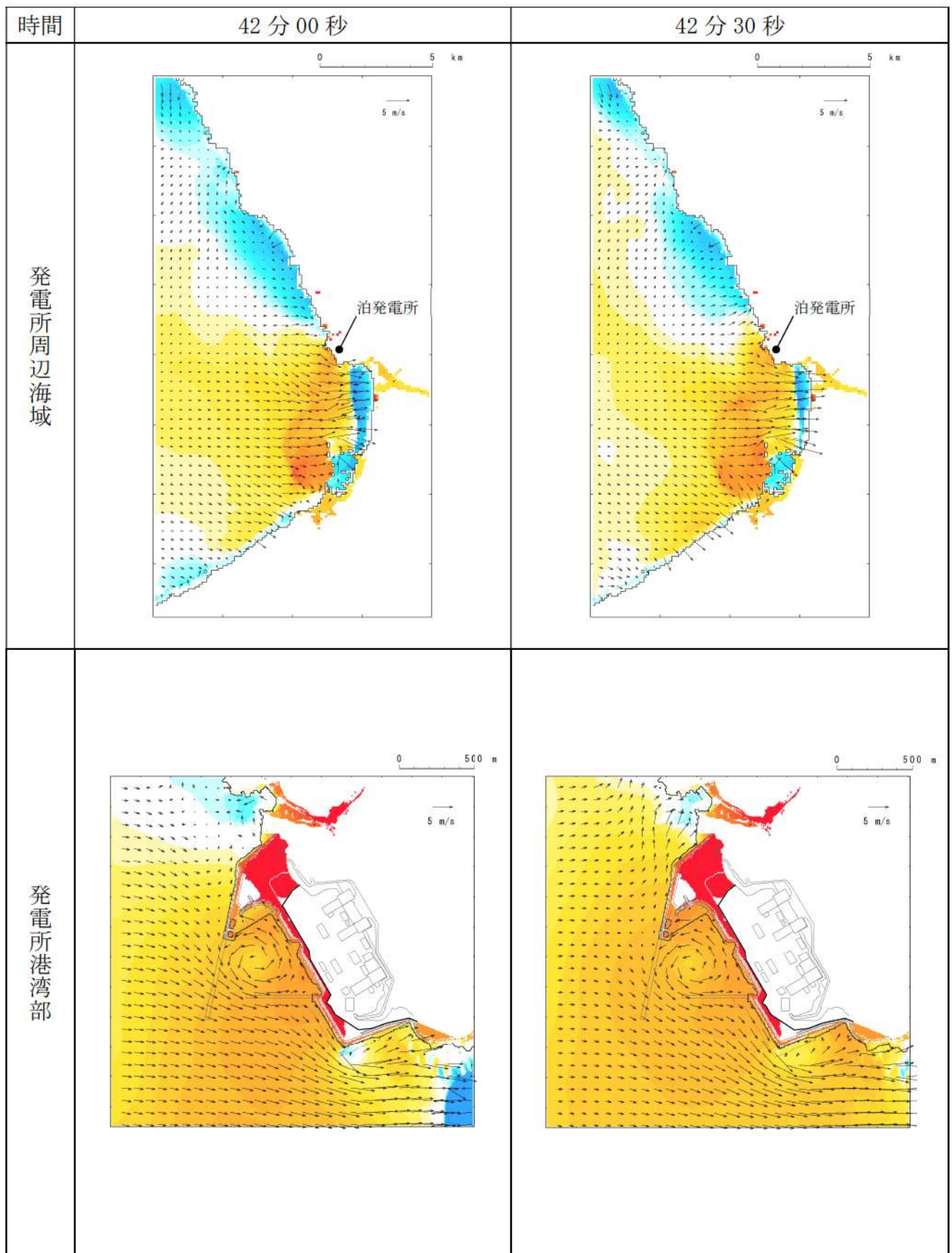


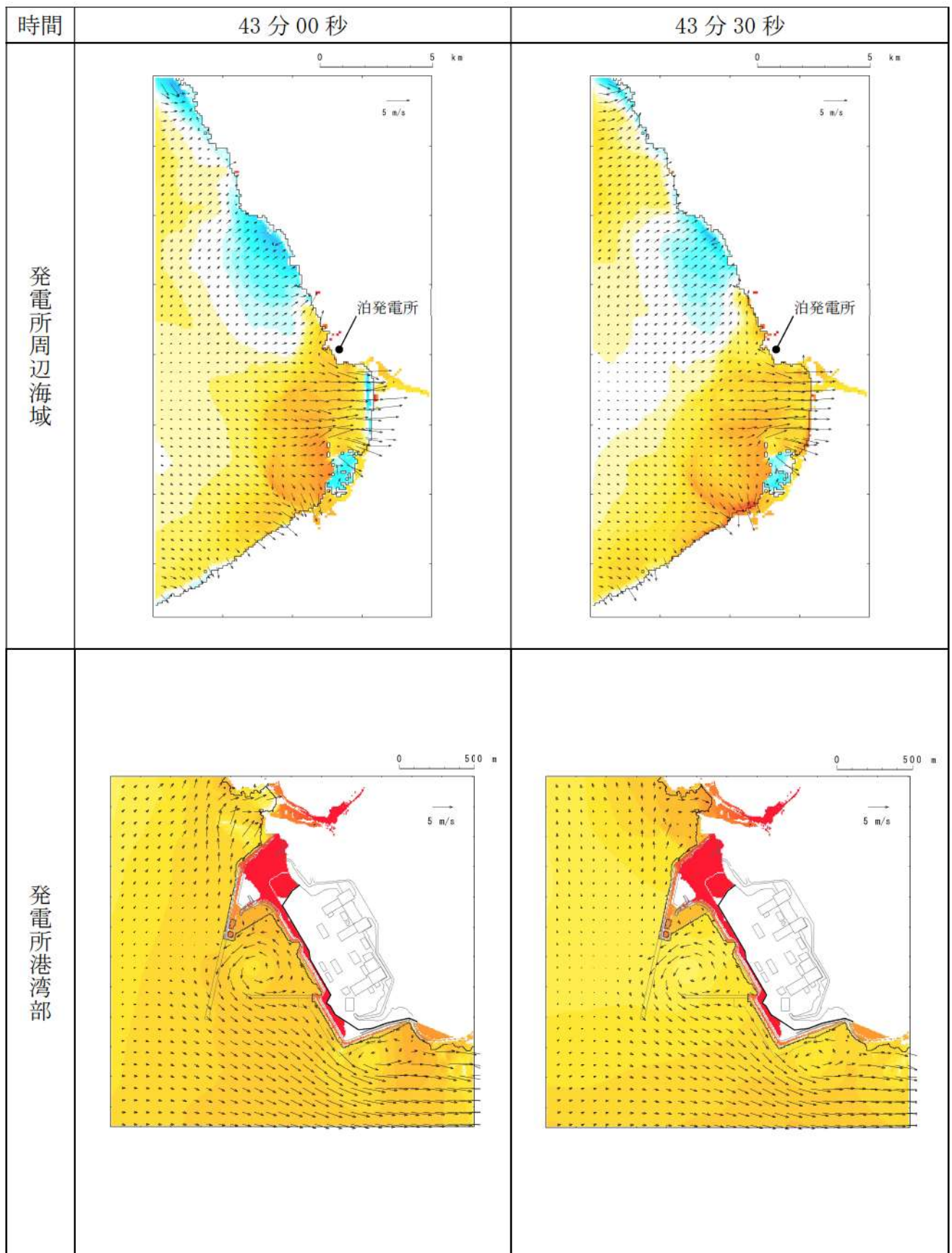
第 16 図-29 基準津波（波源 J，北及び南防波堤損傷）の水位変動・流向ベクトル(29/49)



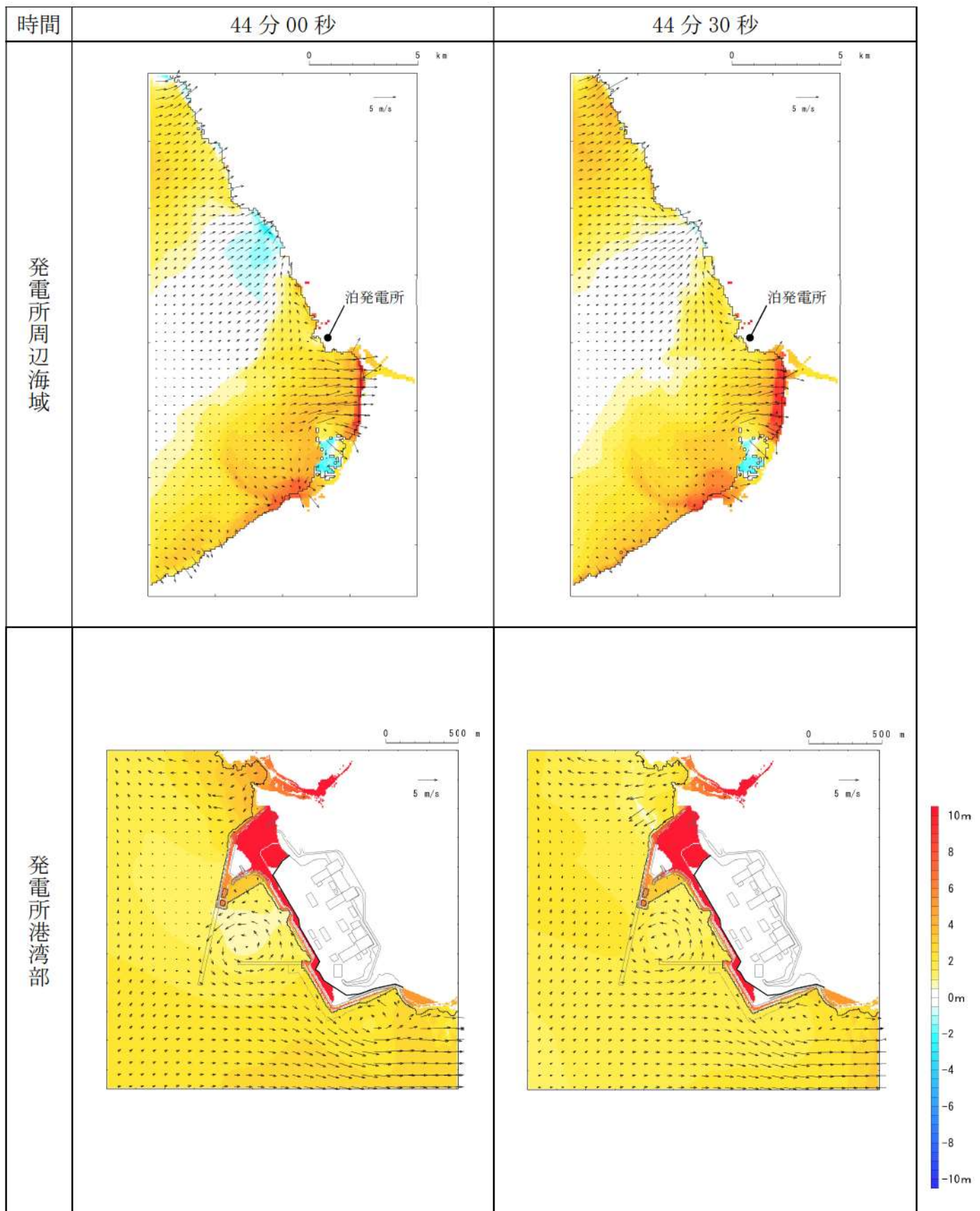
第 16 図-30 基準津波（波源 J，北及び南防波堤損傷）の水位変動・流向ベクトル(30/49)



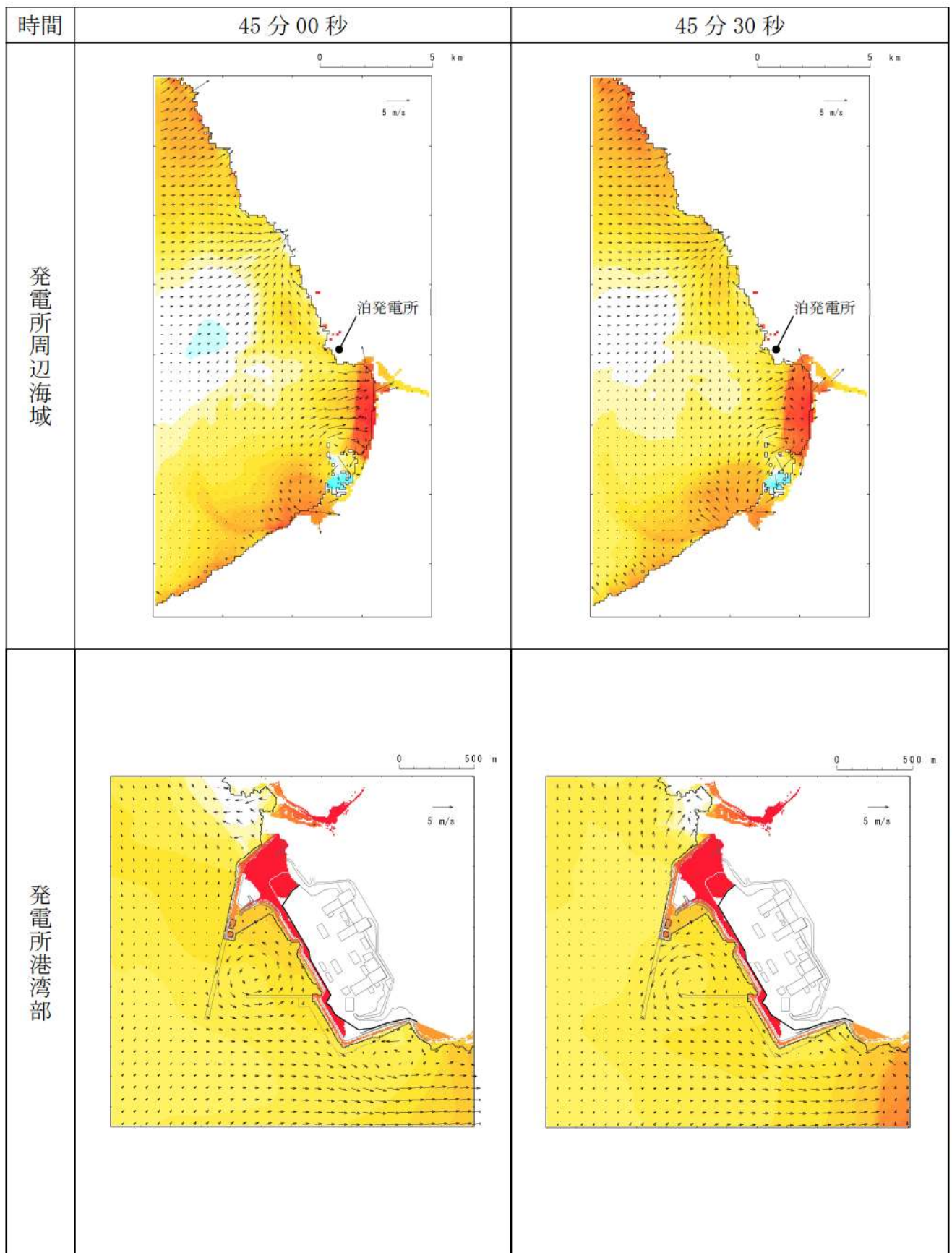
第 16 図-31 基準津波（波源 J，北及び南防波堤損傷）の水位変動・流向ベクトル(31/49)



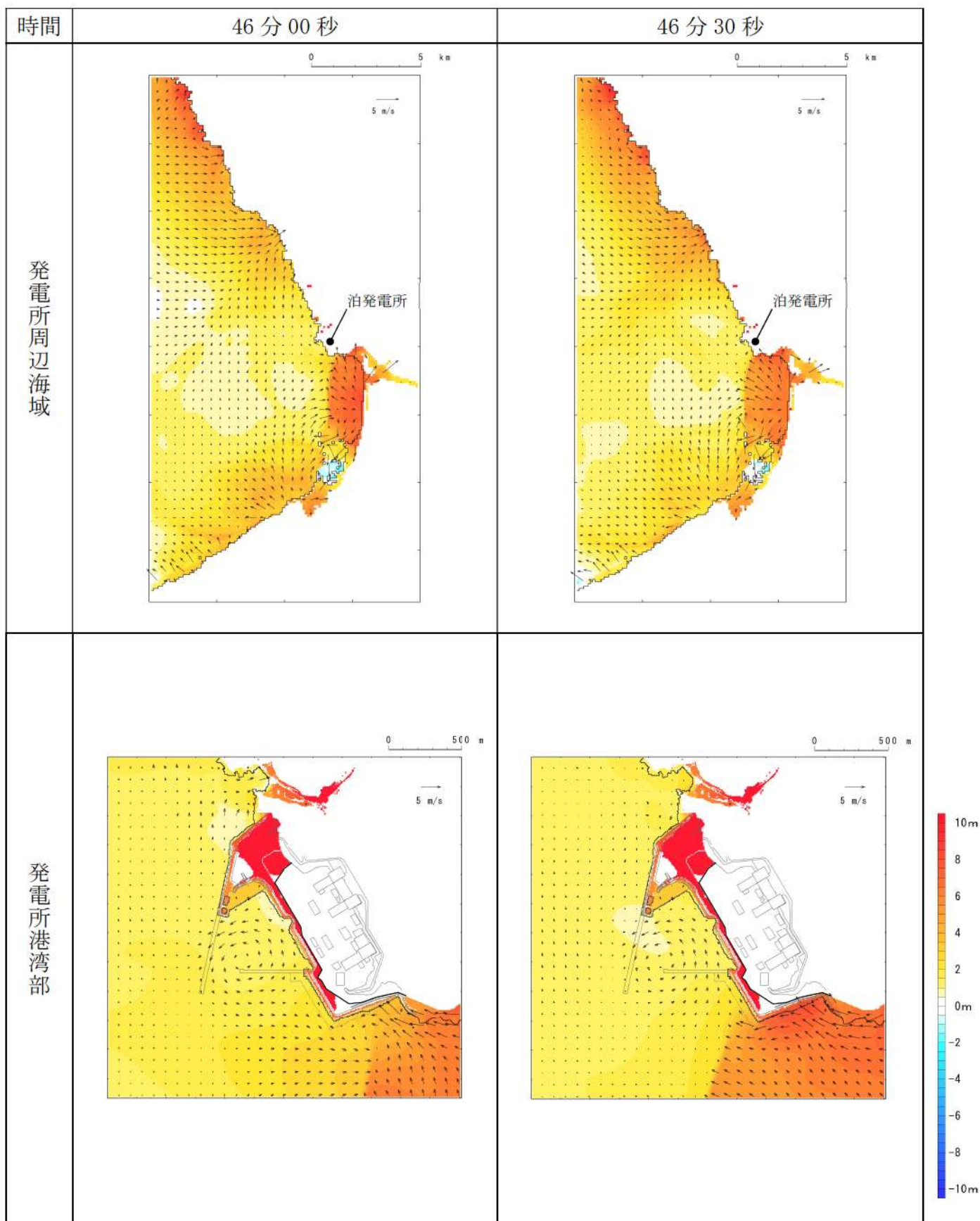
第 16 図-32 基準津波（波源 J，北及び南防波堤損傷）の水位変動・流向ベクトル(32/49)



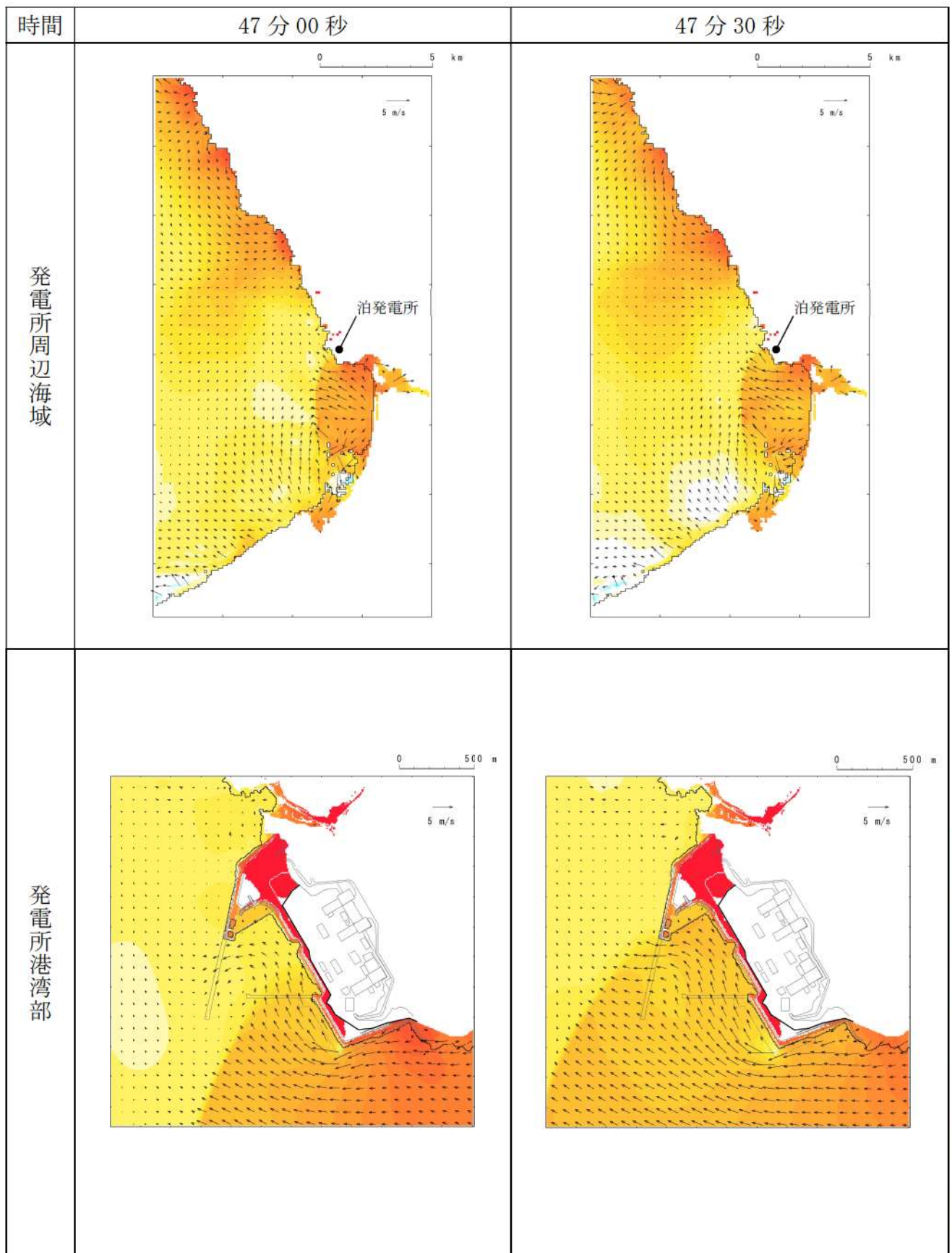
第 16 図-33 基準津波（波源 J，北及び南防波堤損傷）の水位変動・流向ベクトル(33/49)



第 16 図-34 基準津波（波源 J，北及び南防波堤損傷）の水位変動・流向ベクトル(34/49)

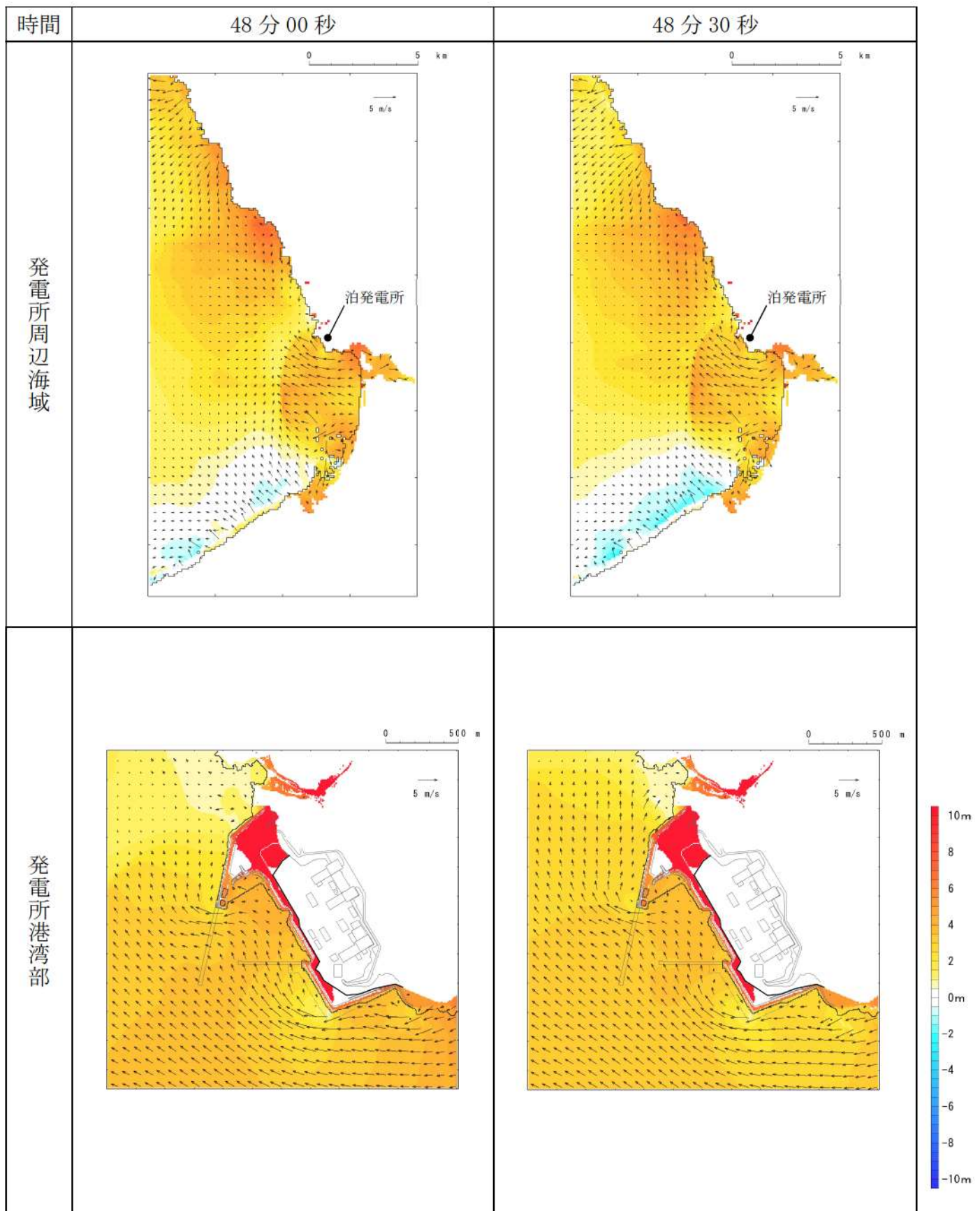


第 16 図-35 基準津波（波源 J，北及び南防波堤損傷）の水位変動・流向ベクトル(35/49)

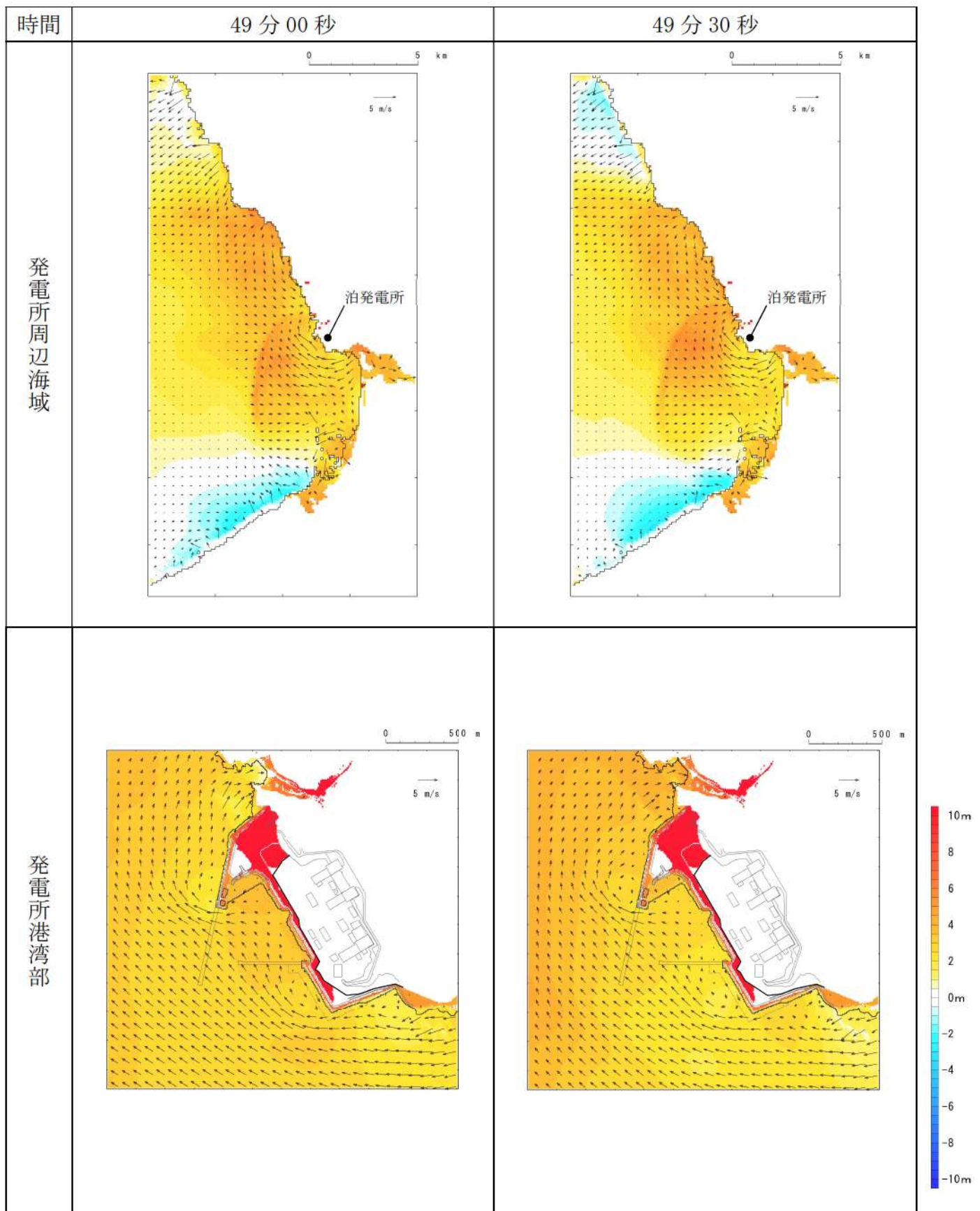


第 16 図-36 基準津波（波源 J，北及び南防波堤損傷）の水位変動・流向ベクトル(36/49)

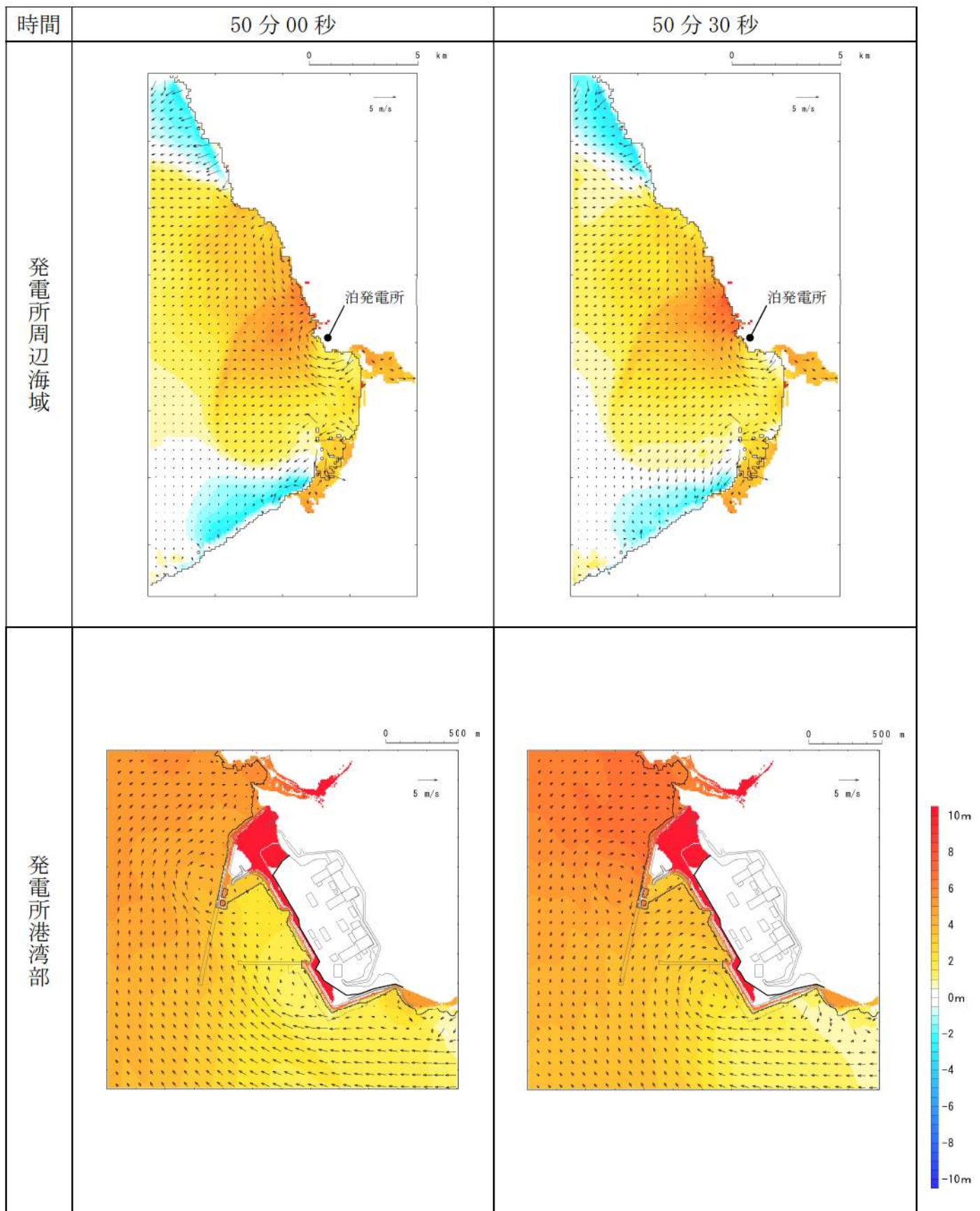




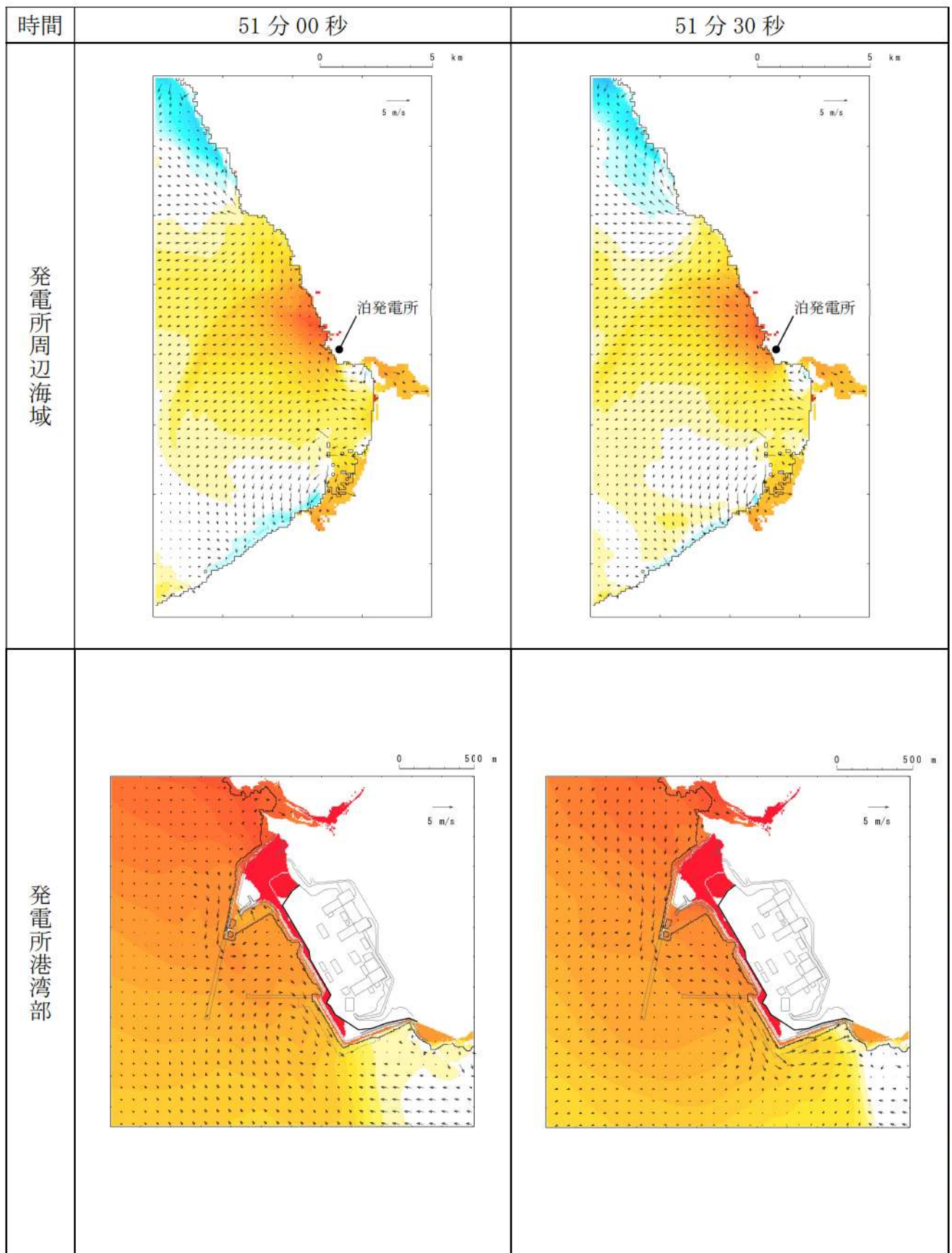
第 16 図-37 基準津波（波源 J，北及び南防波堤損傷）の水位変動・流向ベクトル(37/49)



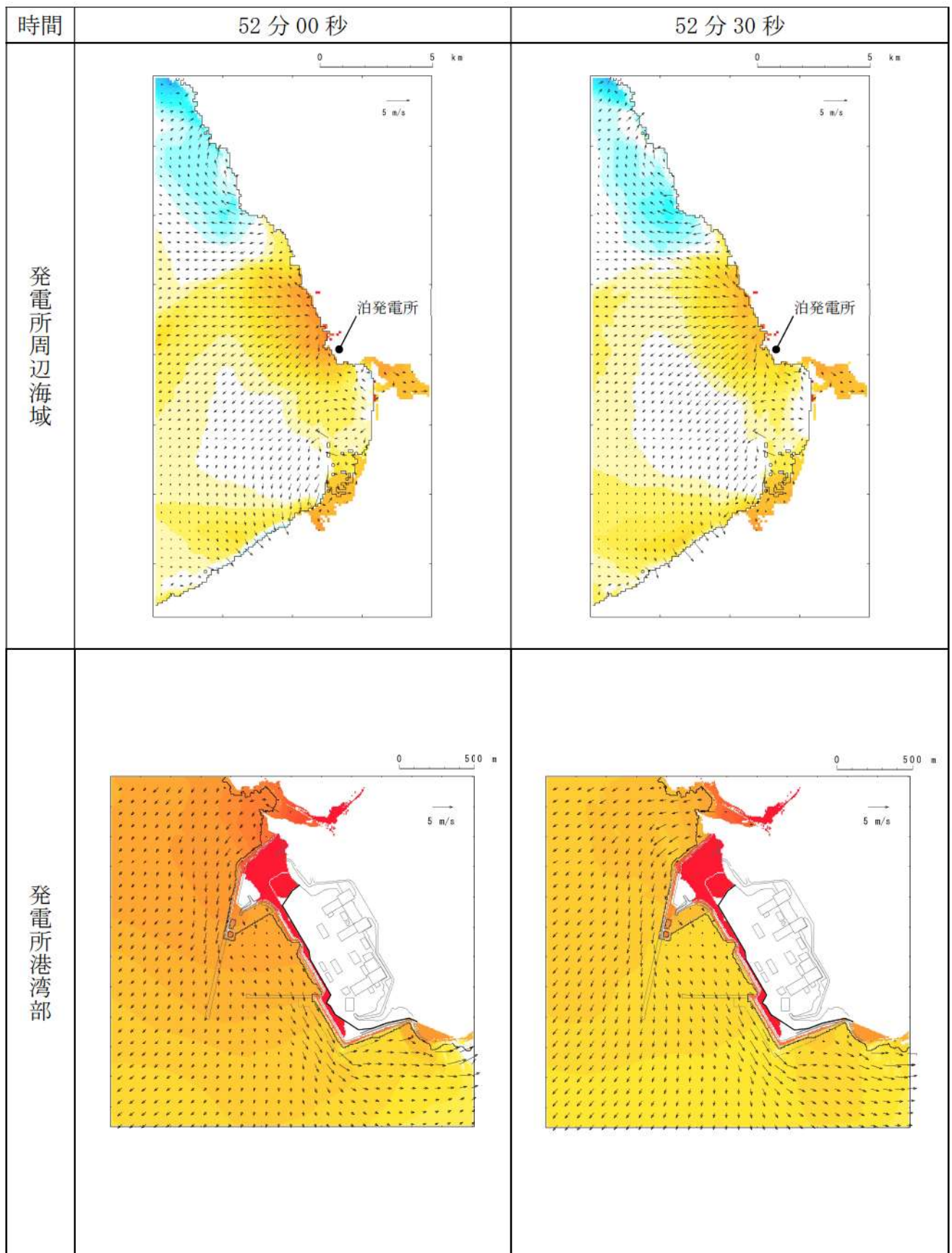
第 16 図-38 基準津波（波源 J，北及び南防波堤損傷）の水位変動・流向ベクトル(38/49)



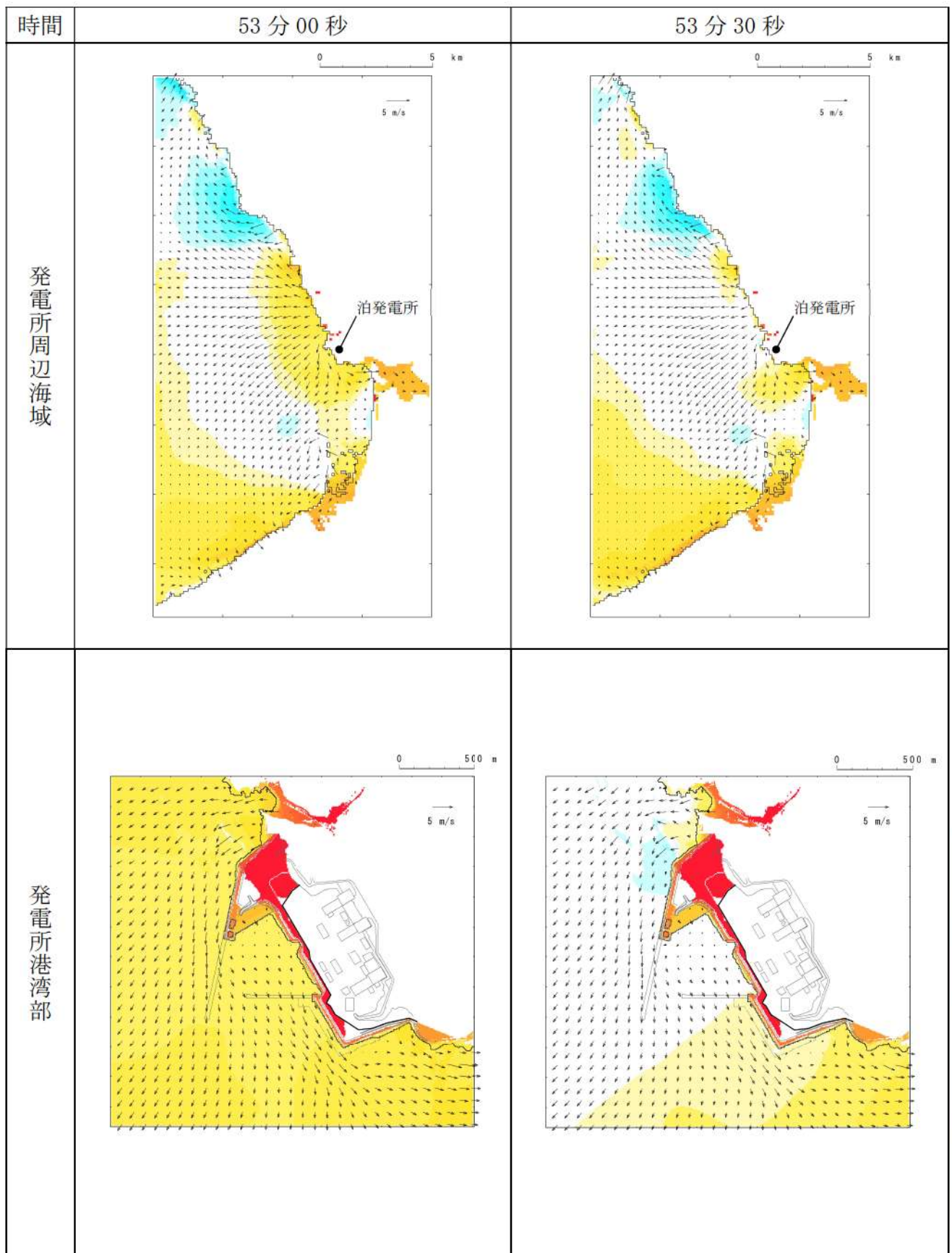
第 16 図-39 基準津波（波源 J，北及び南防波堤損傷）の水位変動・流向ベクトル(39/49)



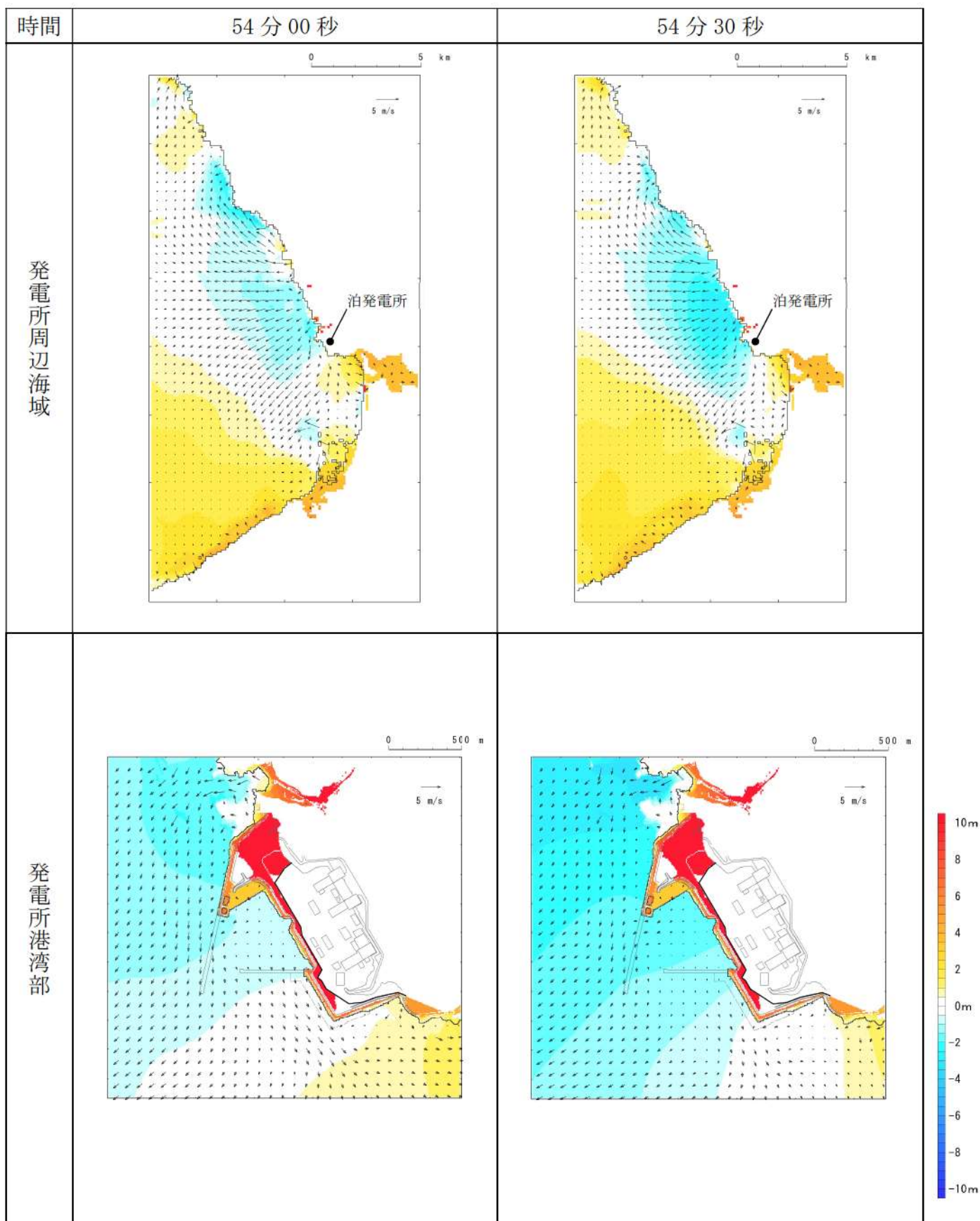
第 16 図-40 基準津波（波源 J，北及び南防波堤損傷）の水位変動・流向ベクトル(40/49)



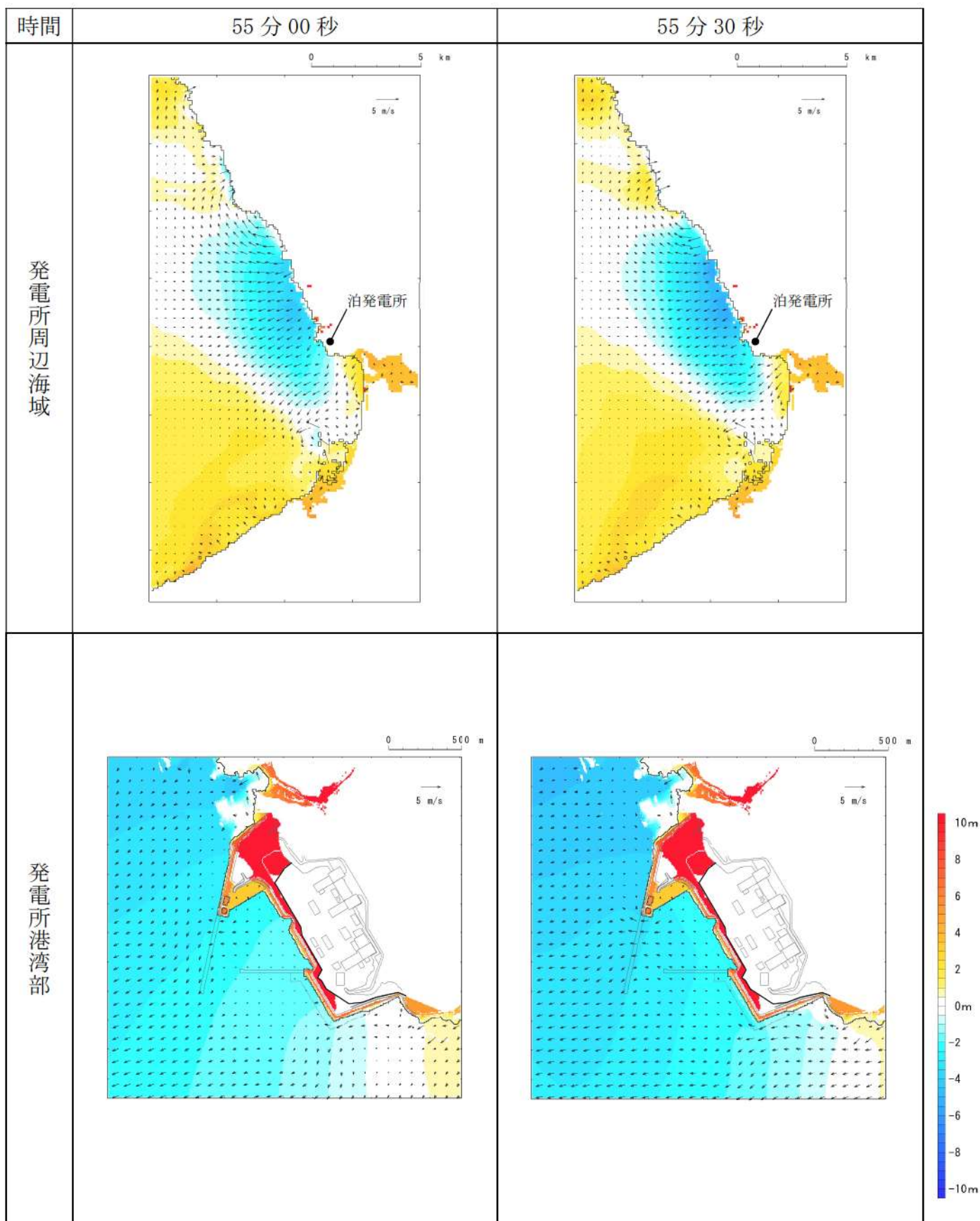
第 16 図-41 基準津波（波源 J，北及び南防波堤損傷）の水位変動・流向ベクトル(41/49)



第 16 図-42 基準津波（波源 J，北及び南防波堤損傷）の水位変動・流向ベクトル(42/49)

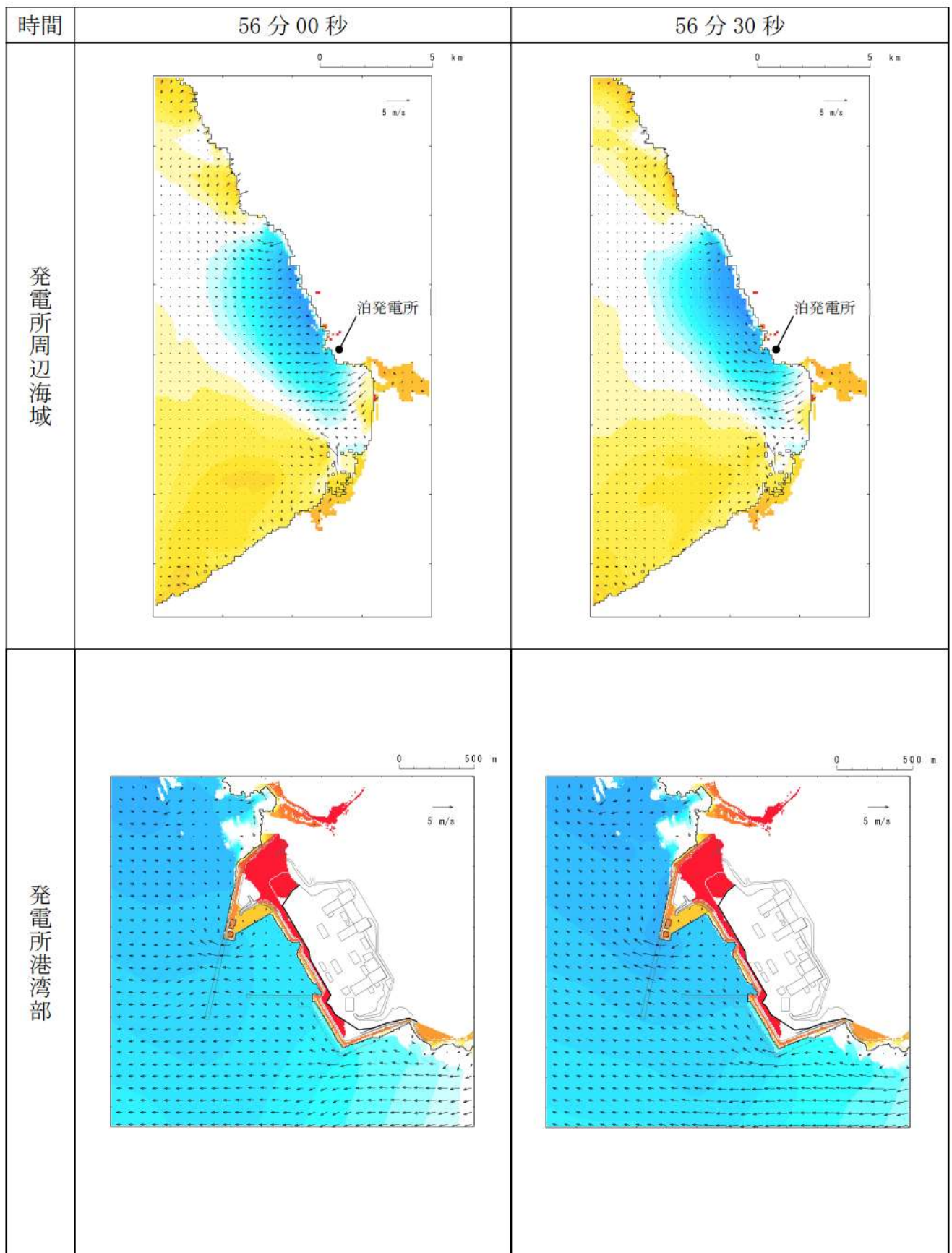


第 16 図-43 基準津波（波源 J，北及び南防波堤損傷）の水位変動・流向ベクトル(43/49)

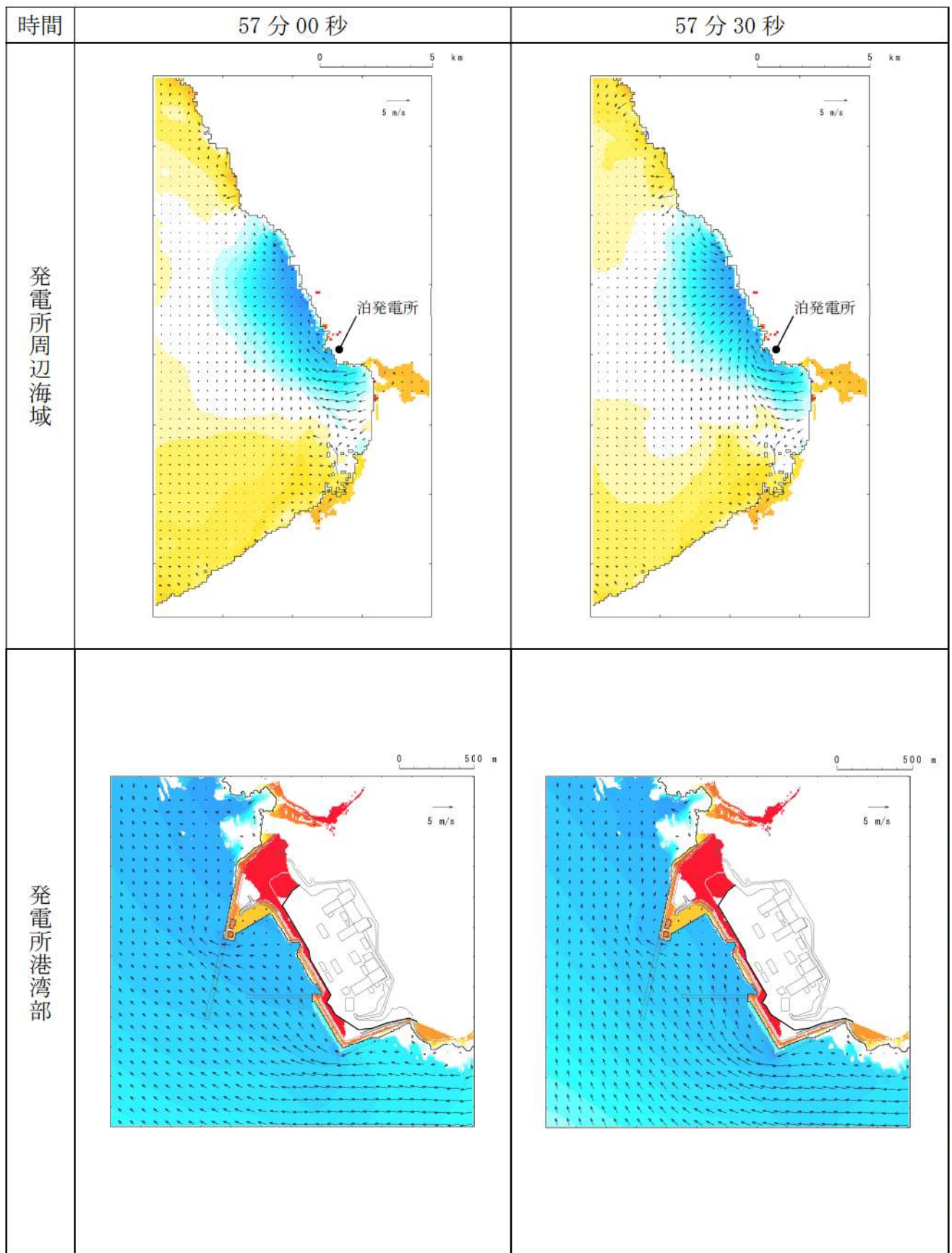


第 16 図-44 基準津波（波源 J，北及び南防波堤損傷）の水位変動・流向ベクトル(44/49)

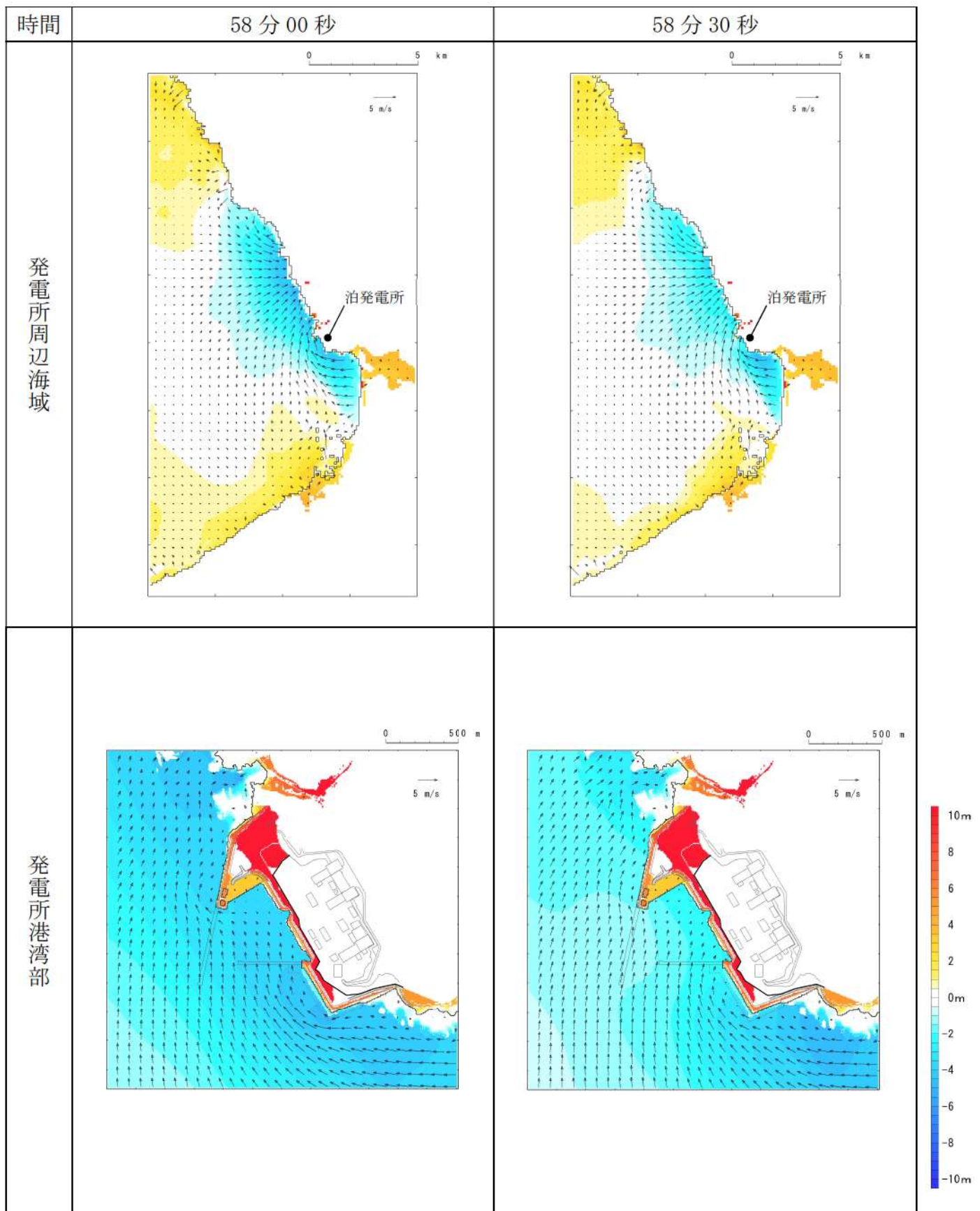




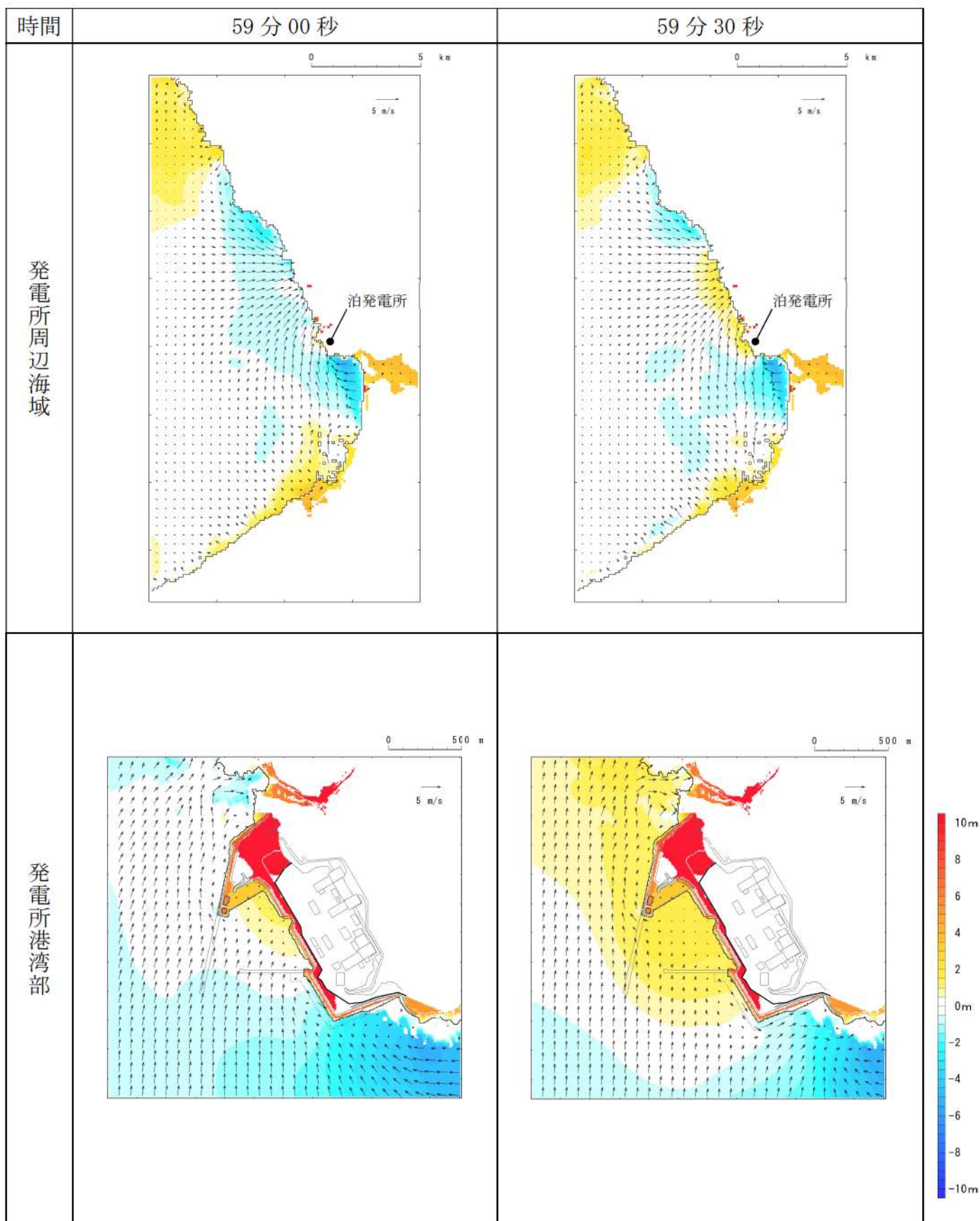
第 16 図-45 基準津波（波源 J，北及び南防波堤損傷）の水位変動・流向ベクトル(45/49)



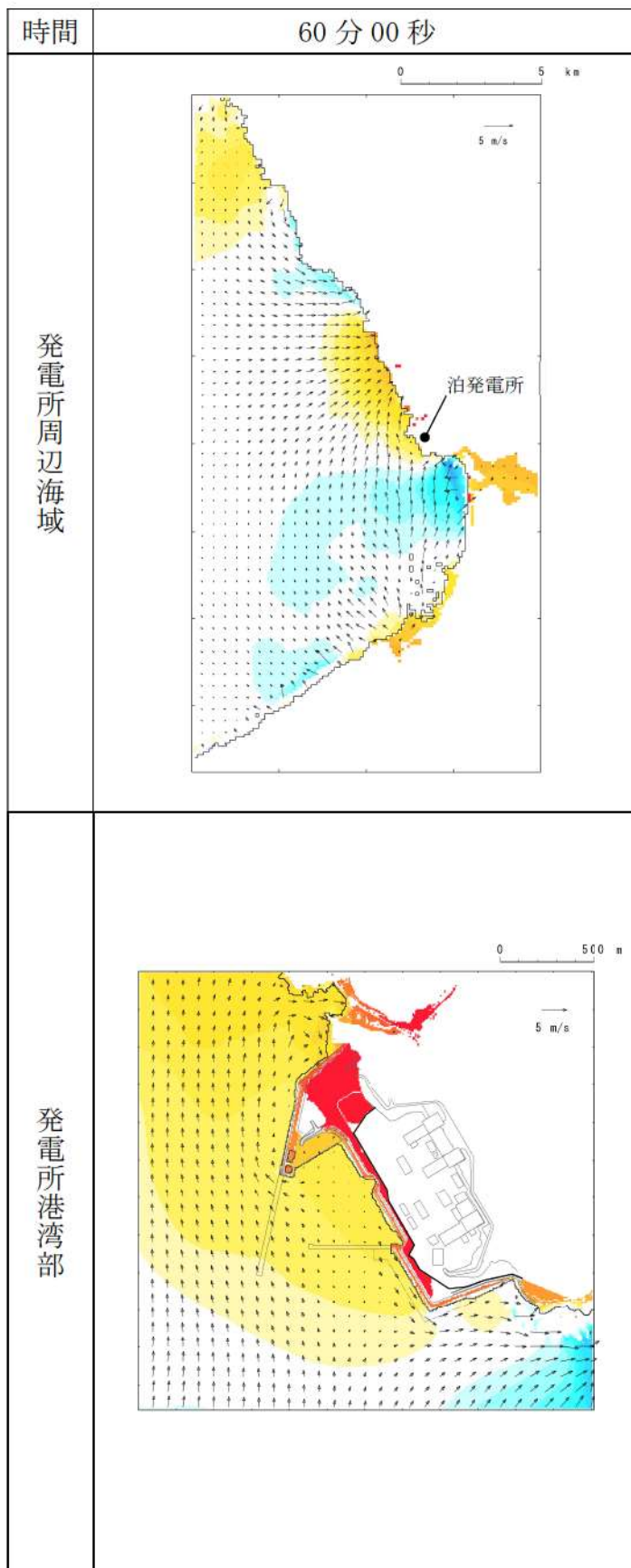
第 16 図-46 基準津波（波源 J，北及び南防波堤損傷）の水位変動・流向ベクトル(46/49)



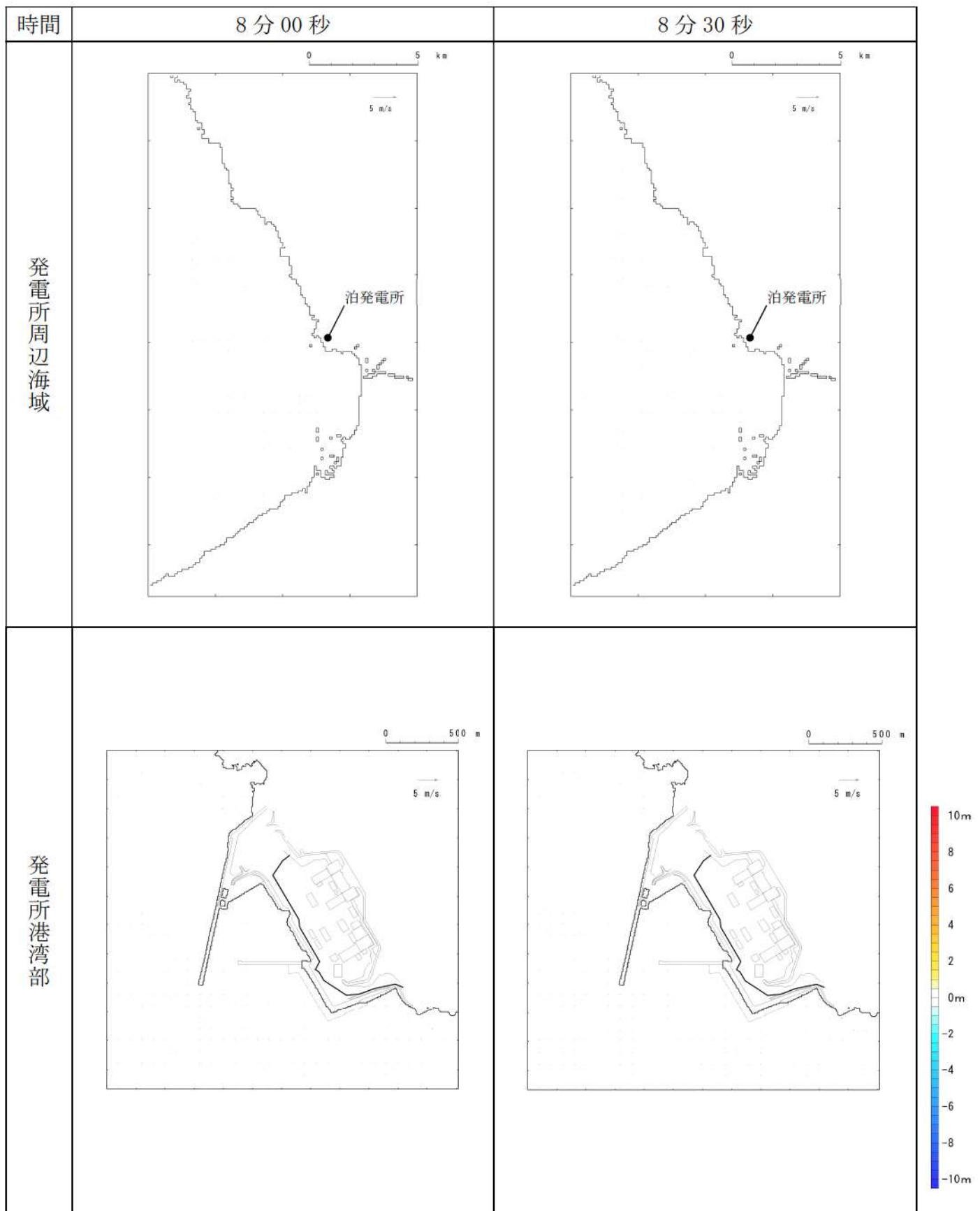
第 16 図-47 基準津波（波源 J，北及び南防波堤損傷）の水位変動・流向ベクトル(47/49)



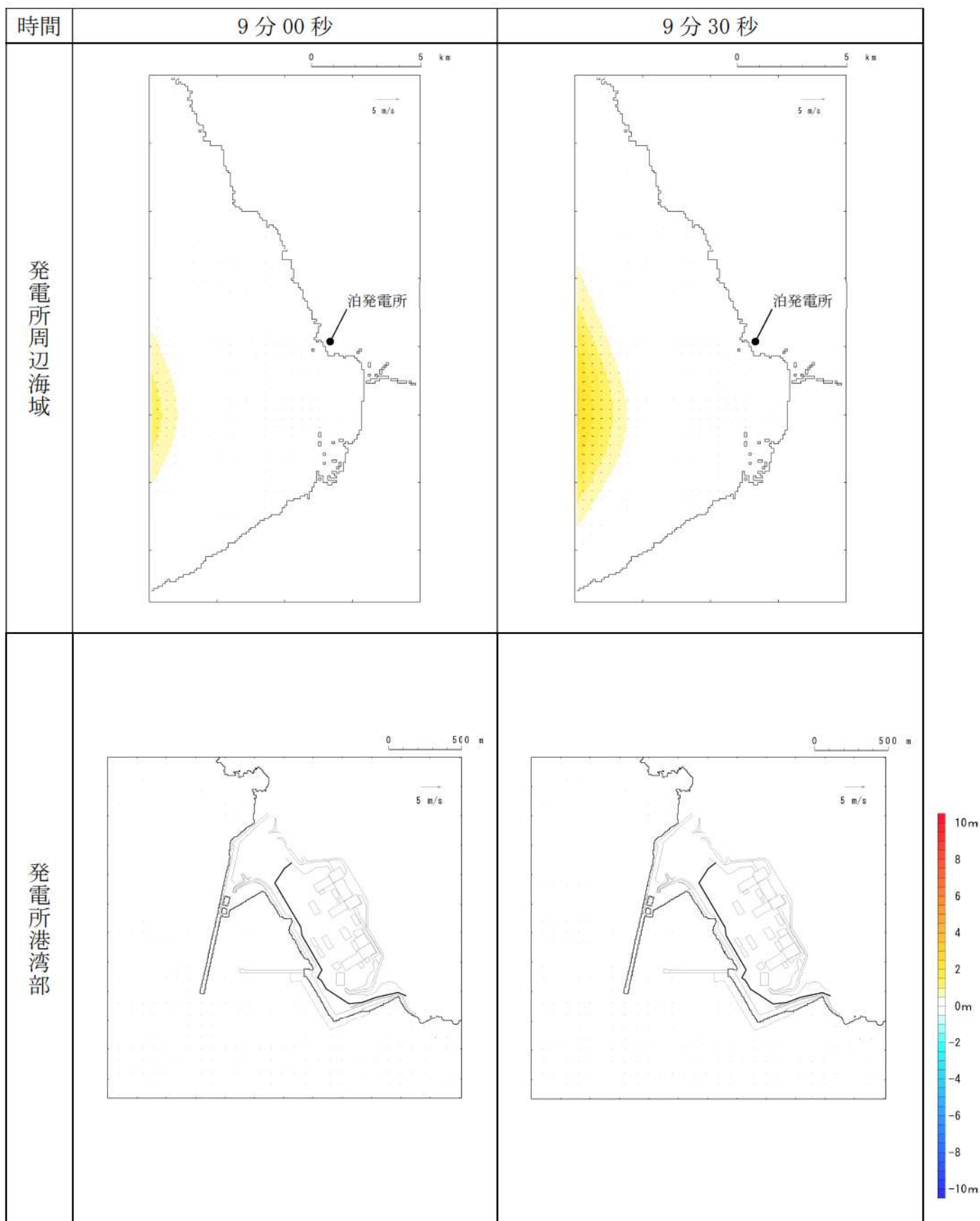
第 16 図-48 基準津波（波源 J，北及び南防波堤損傷）の水位変動・流向ベクトル(48/49)



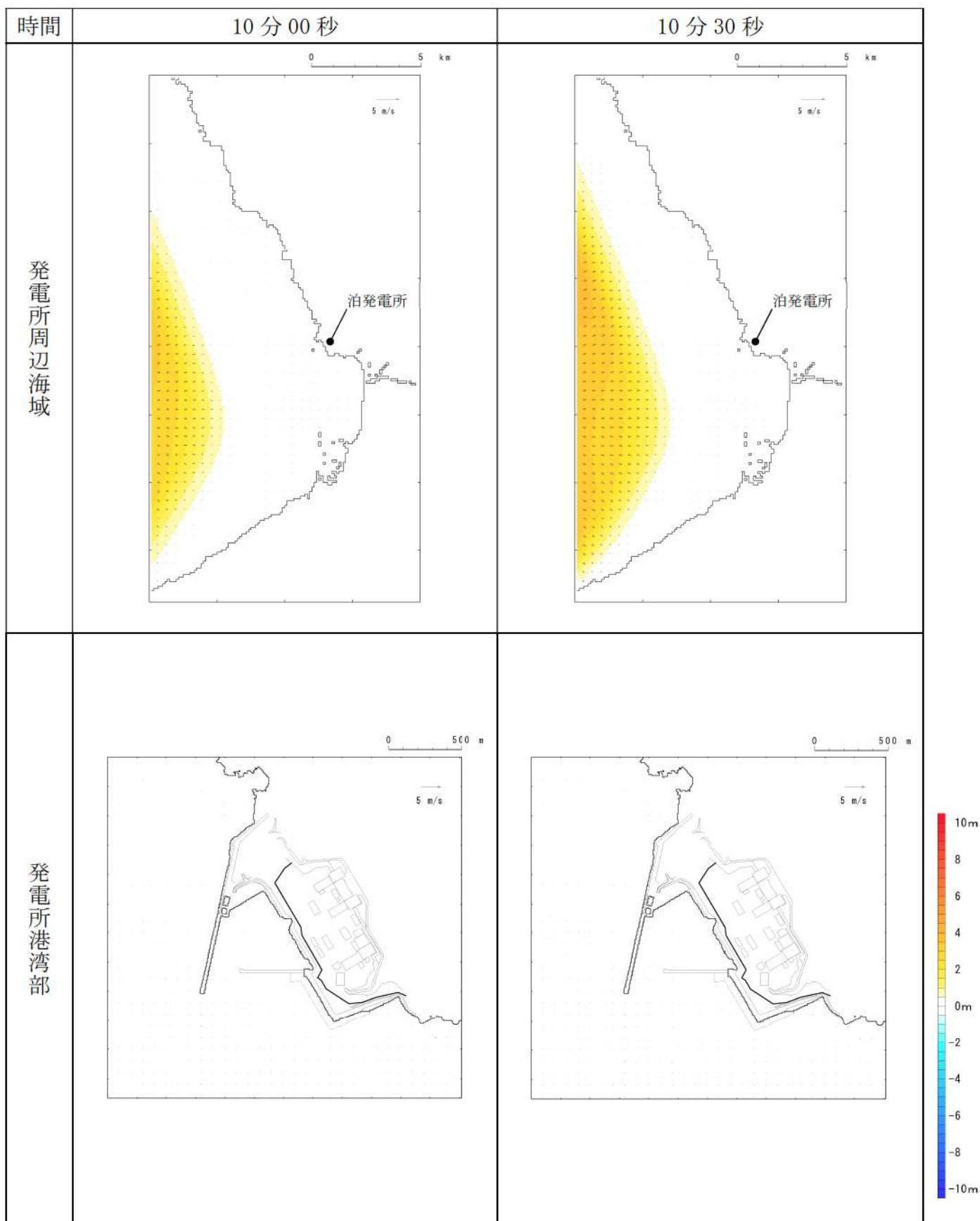
第 16 図-49 基準津波（波源 J，北及び南防波堤損傷）の水位変動・流向ベクトル(49/49)



第 17 図-1 基準津波（波源K，南防波堤損傷）の水位変動・流向ベクトル(1/53)

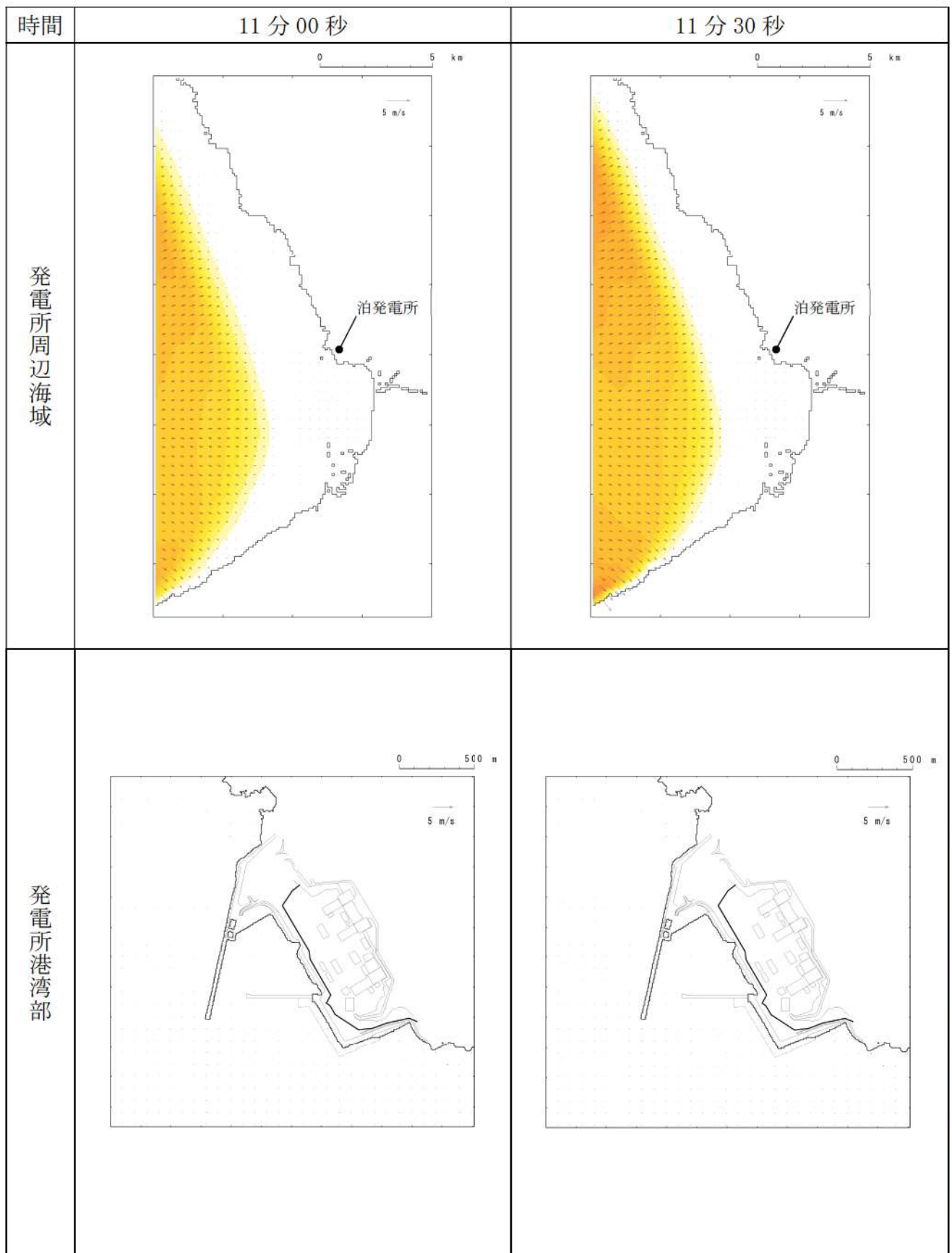


第 17 図-2 基準津波（波源K，南防波堤損傷）の水位変動・流向ベクトル(2/53)

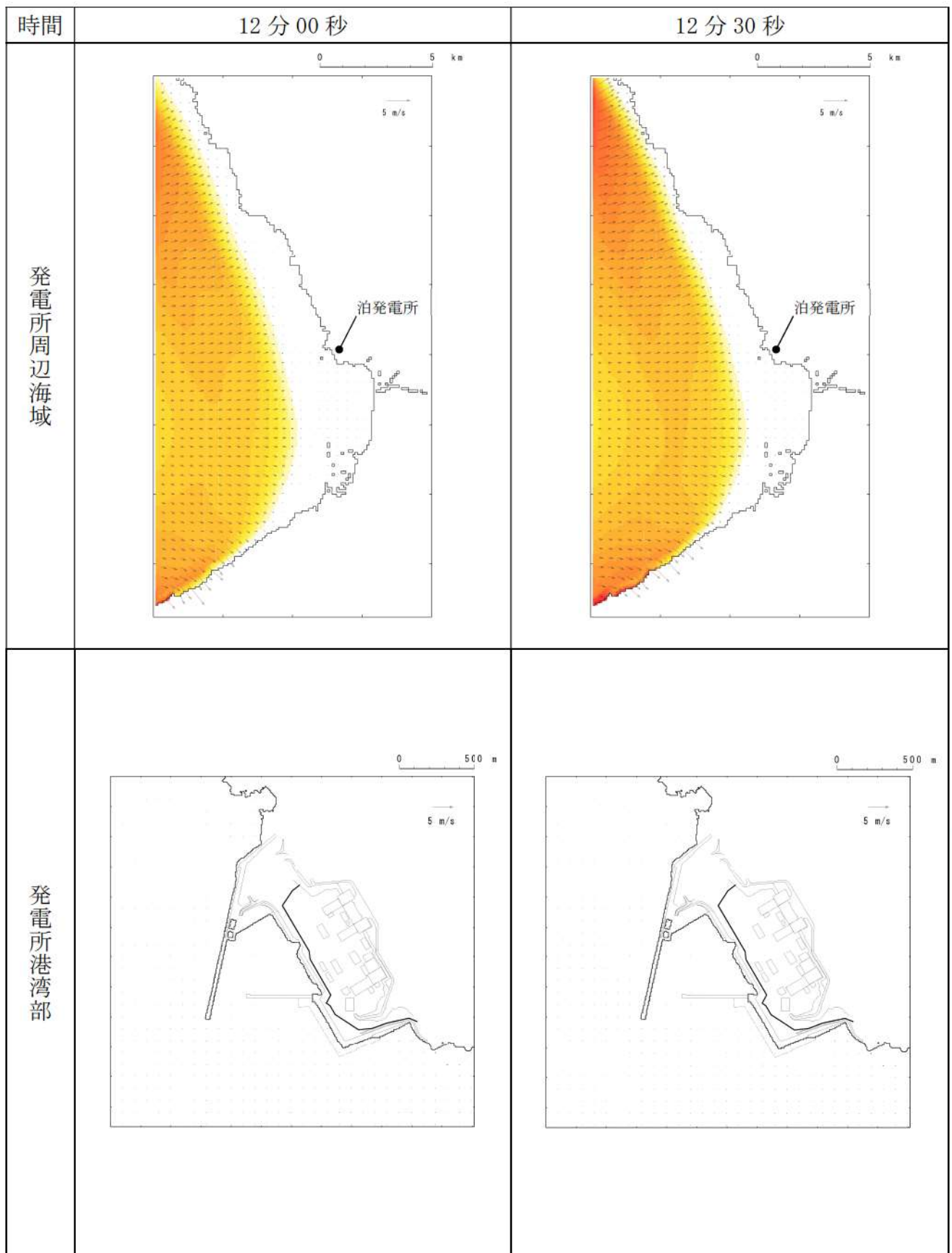


第 17 図-3 基準津波（波源K，南防波堤損傷）の水位変動・流向ベクトル(3/53)

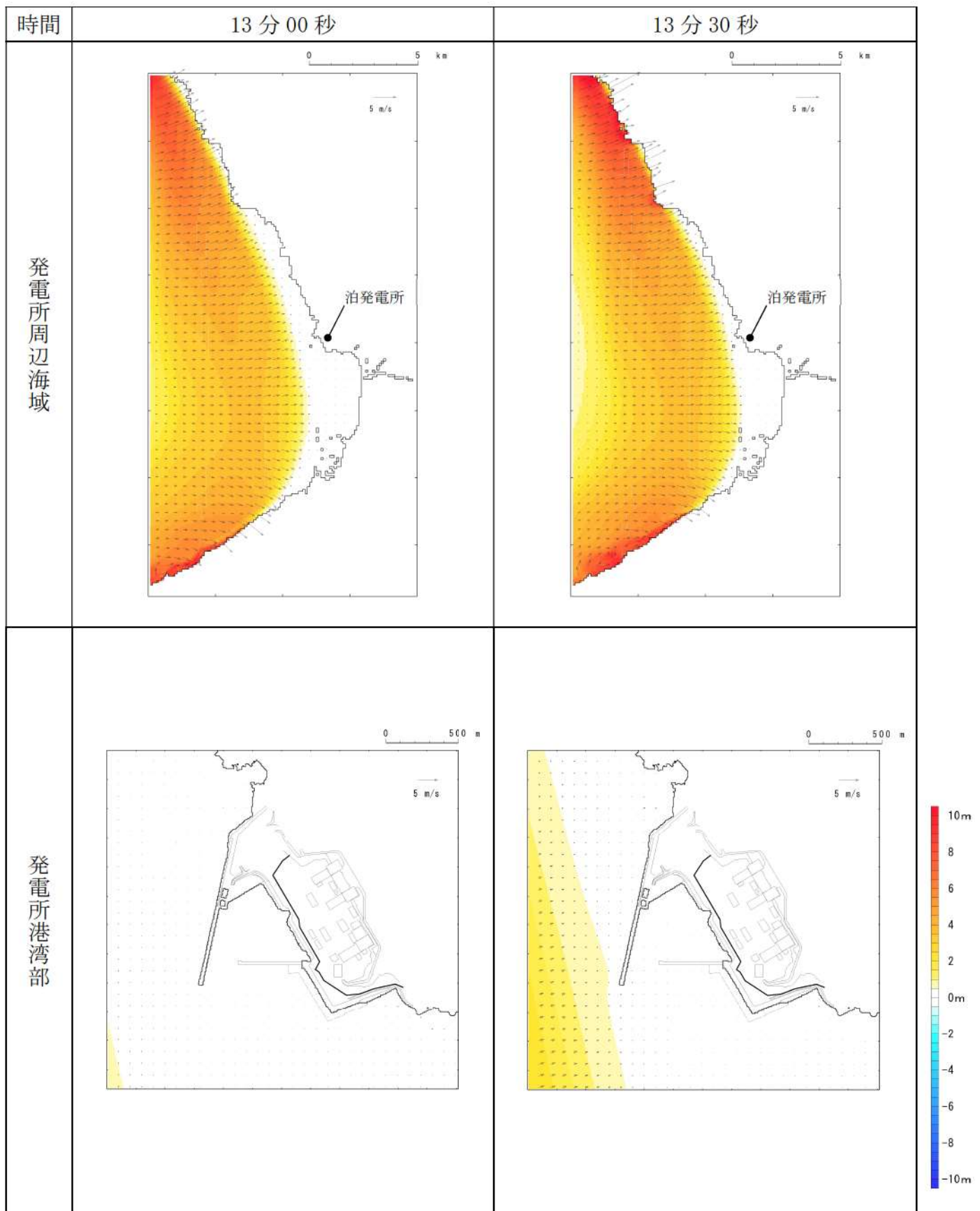




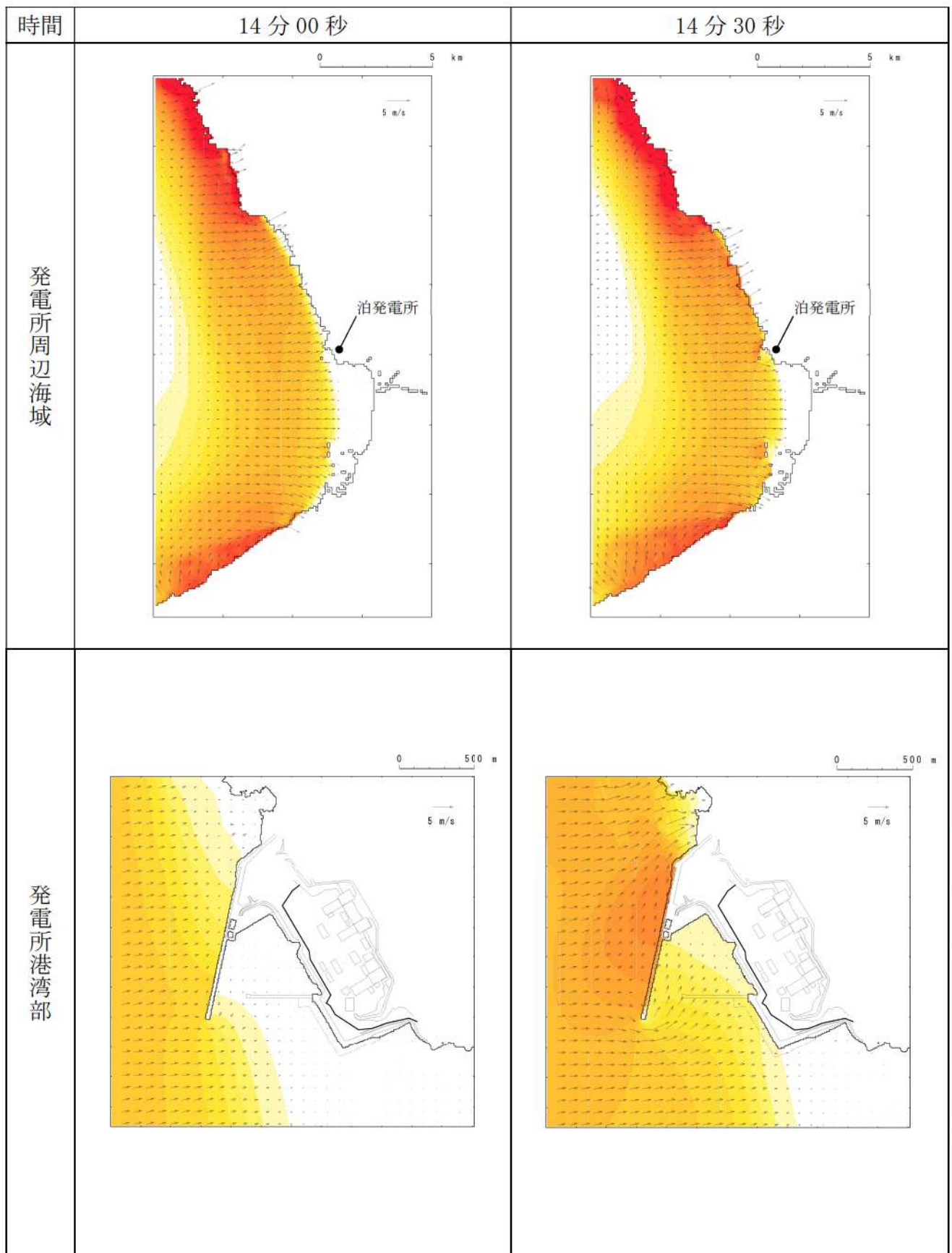
第 17 図-4 基準津波（波源K，南防波堤損傷）の水位変動・流向ベクトル(4/53)



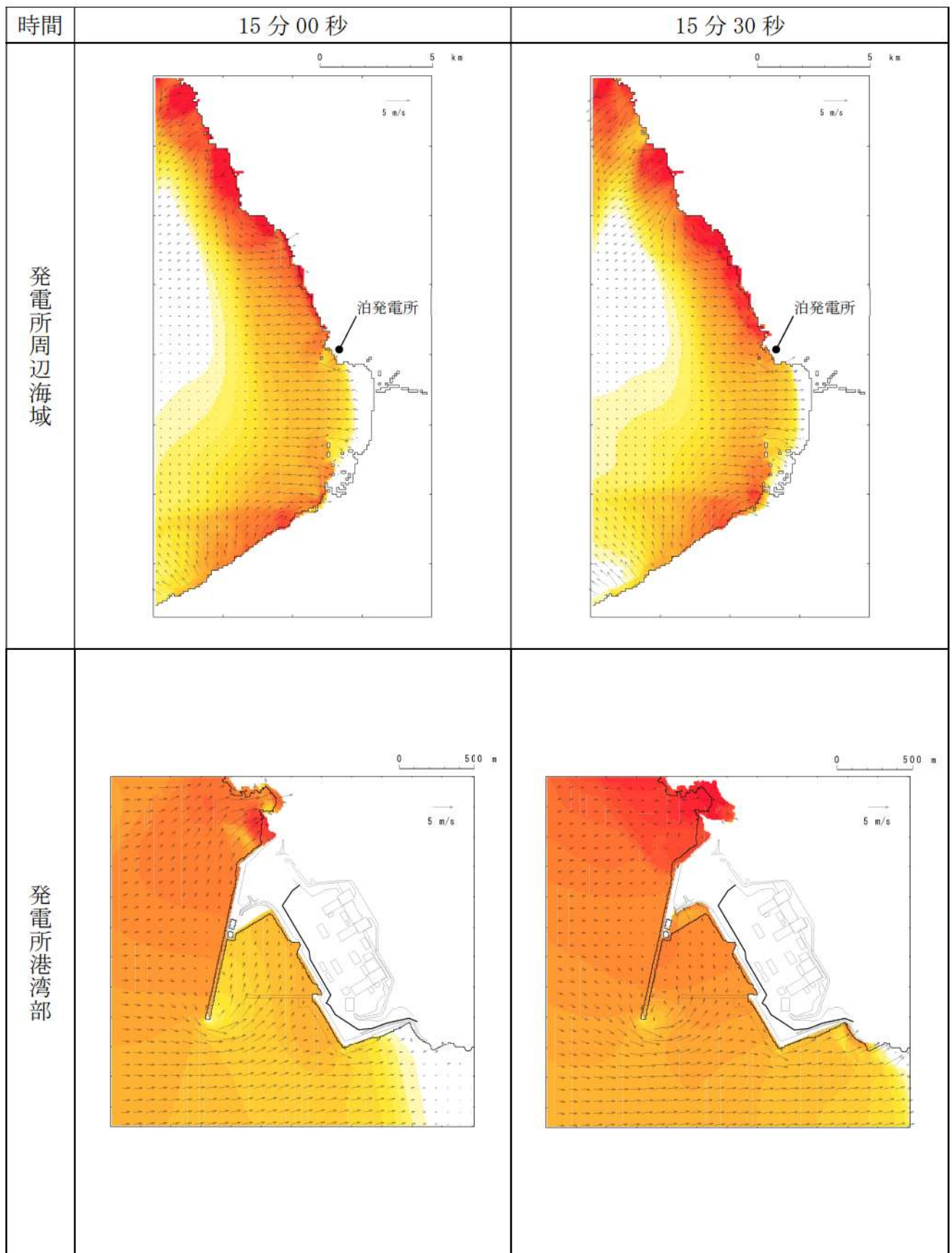
第 17 図-5 基準津波（波源K，南防波堤損傷）の水位変動・流向ベクトル(5/53)




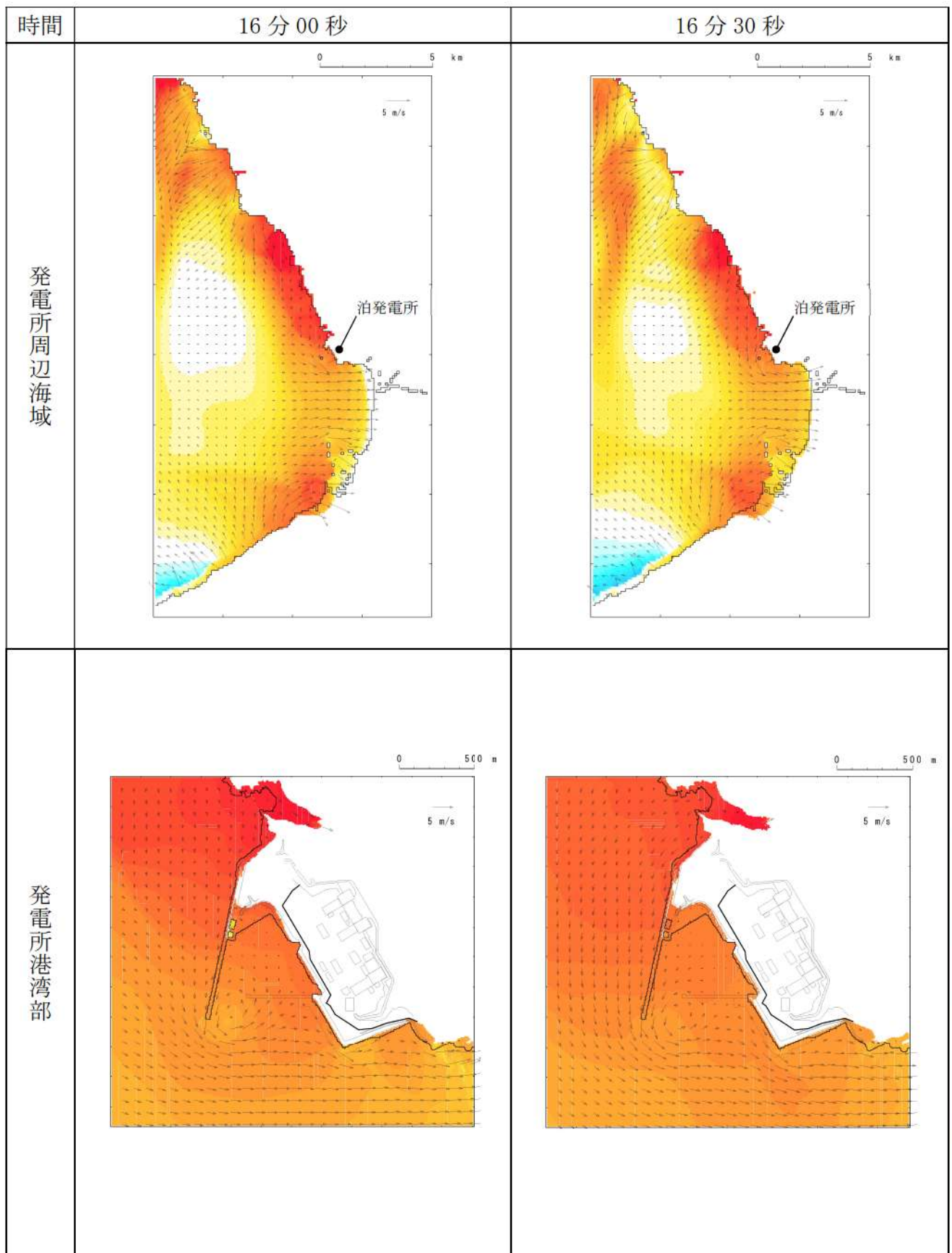
第 17 図-6 基準津波（波源K，南防波堤損傷）の水位変動・流向ベクトル(6/53)



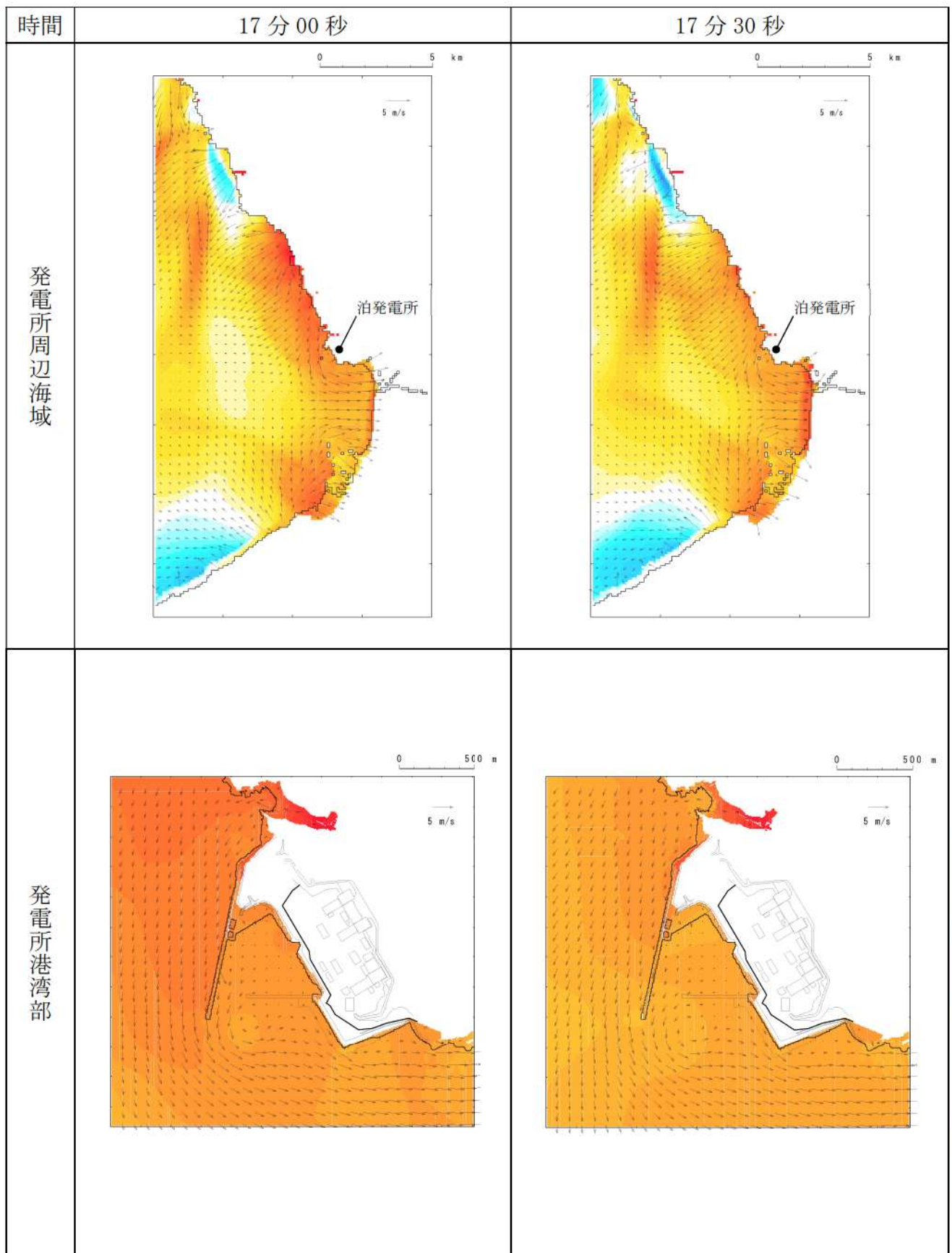
第 17 図-7 基準津波（波源K，南防波堤損傷）の水位変動・流向ベクトル(7/53)



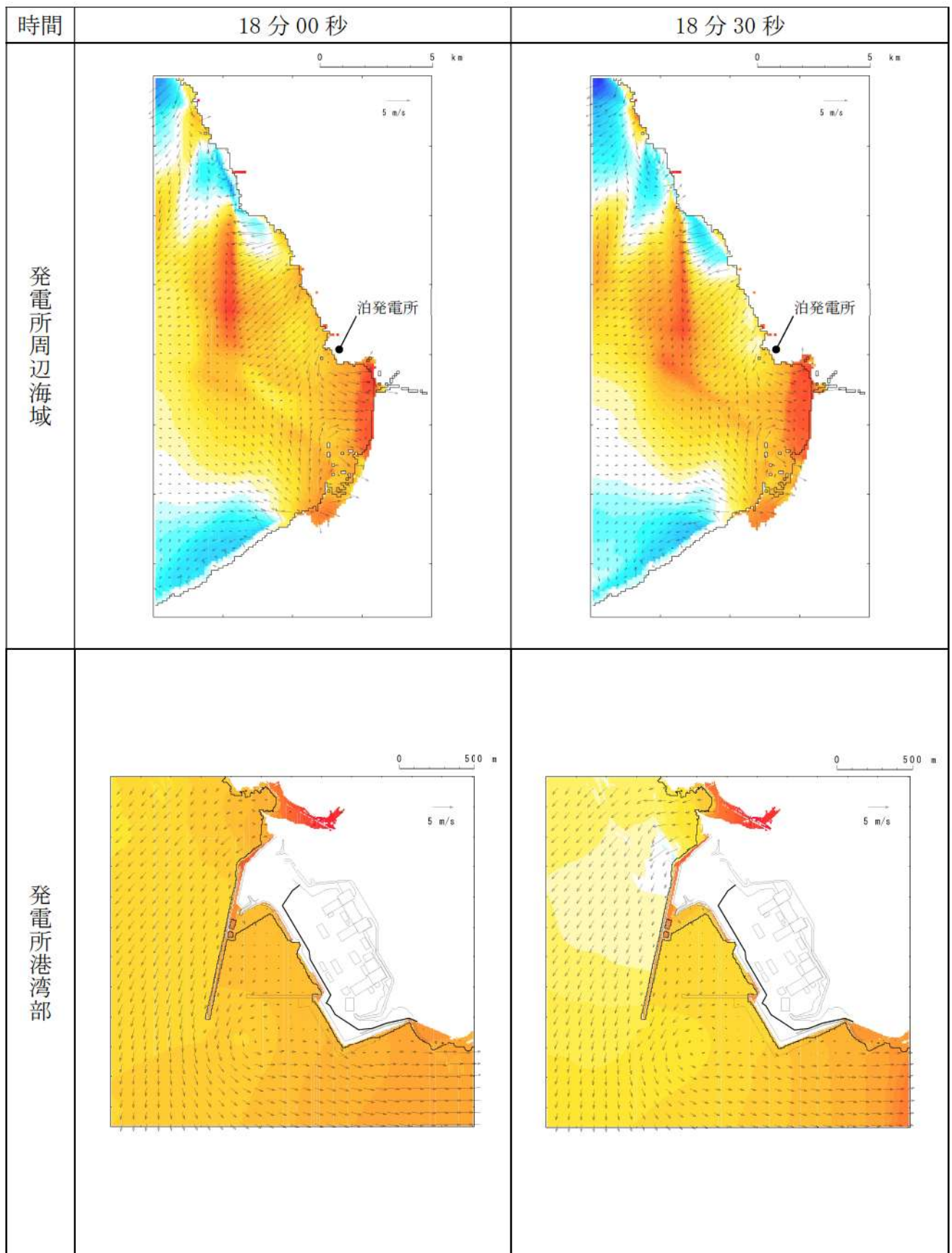
第 17 図-8 基準津波（波源K，南防波堤損傷）の水位変動・流向ベクトル(8/53)



第 17 図-9 基準津波（波源K，南防波堤損傷）の水位変動・流向ベクトル(9/53)

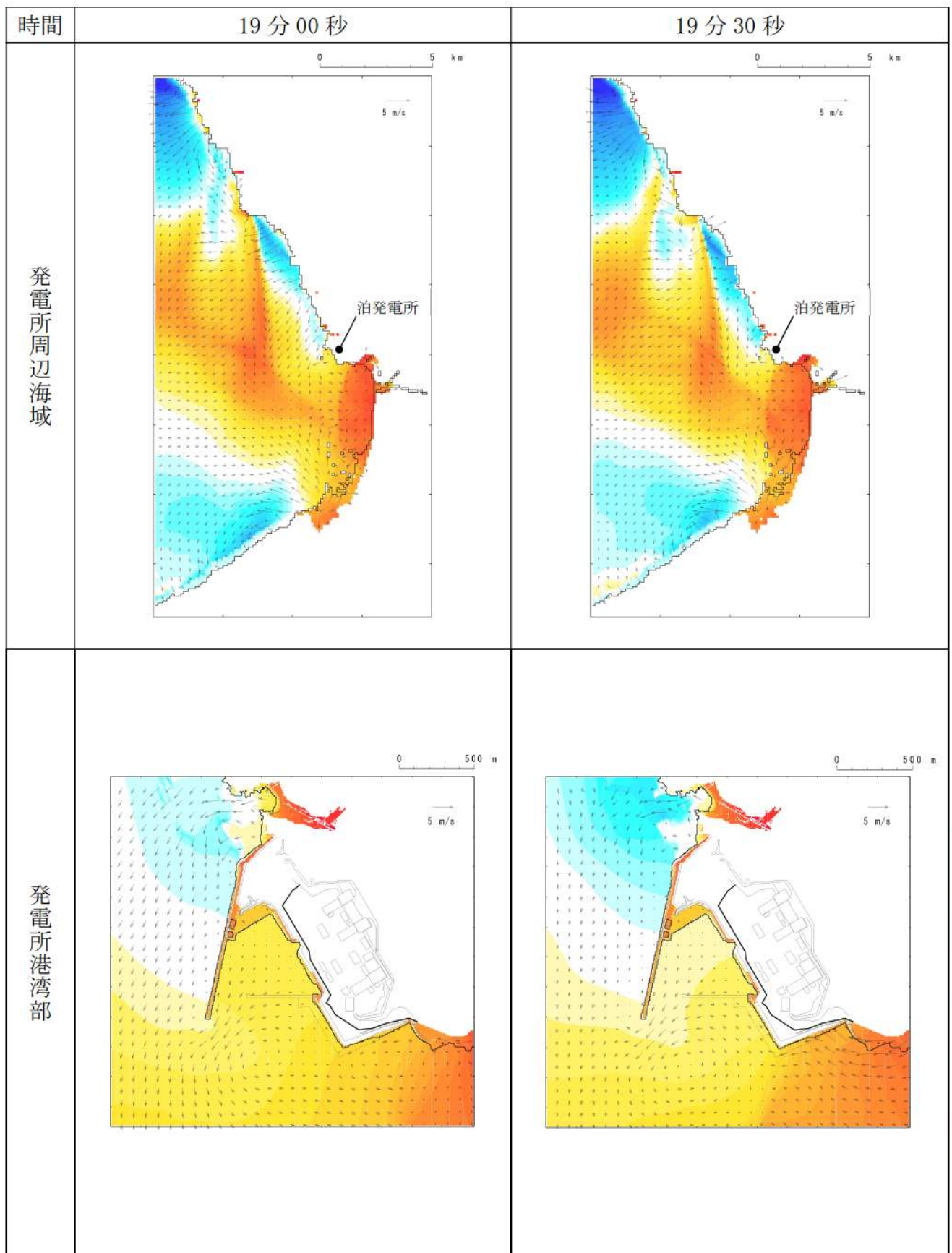


第 17 図-10 基準津波（波源K，南防波堤損傷）の水位変動・流向ベクトル(10/53)

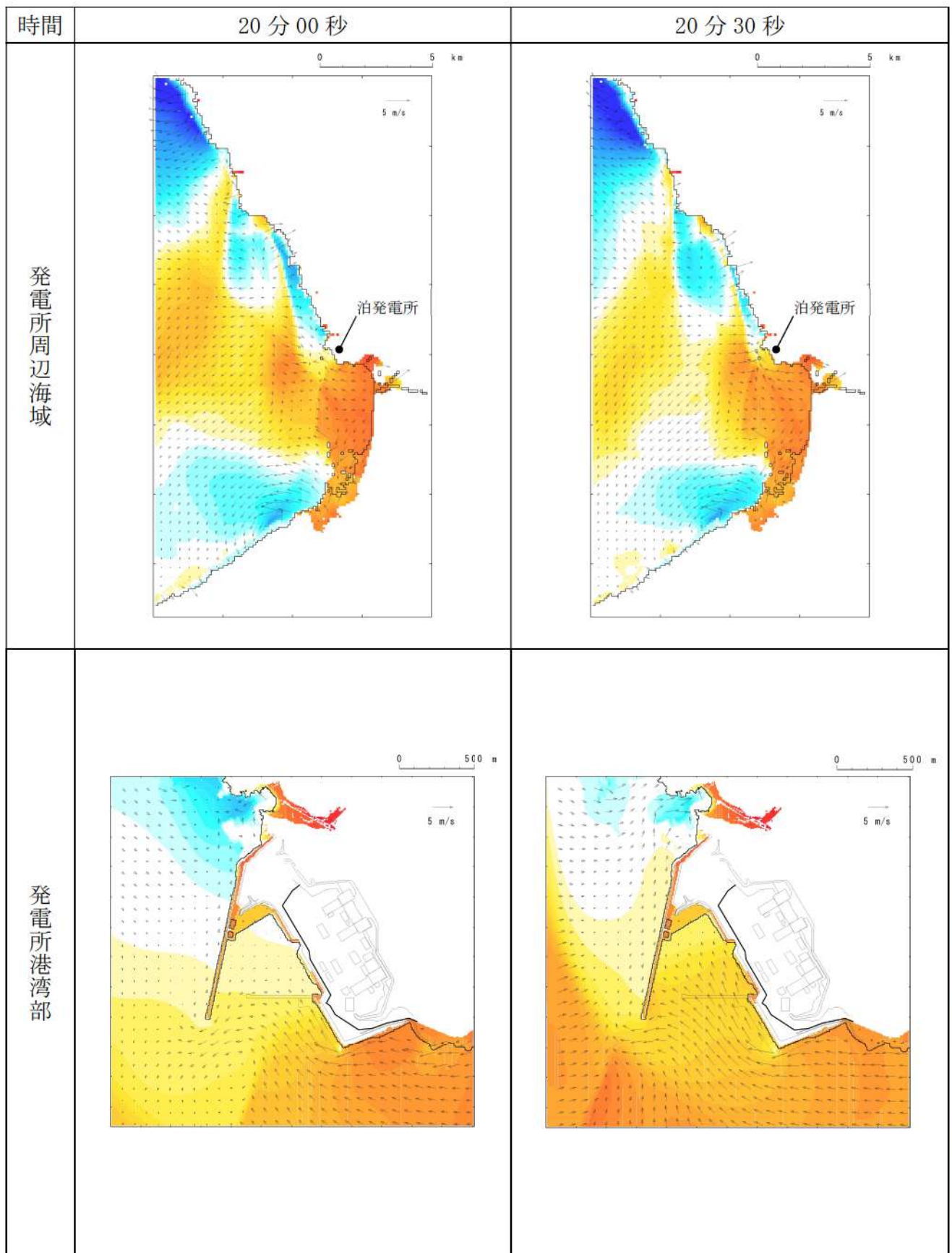


第 17 図-11 基準津波（波源K，南防波堤損傷）の水位変動・流向ベクトル(11/53)

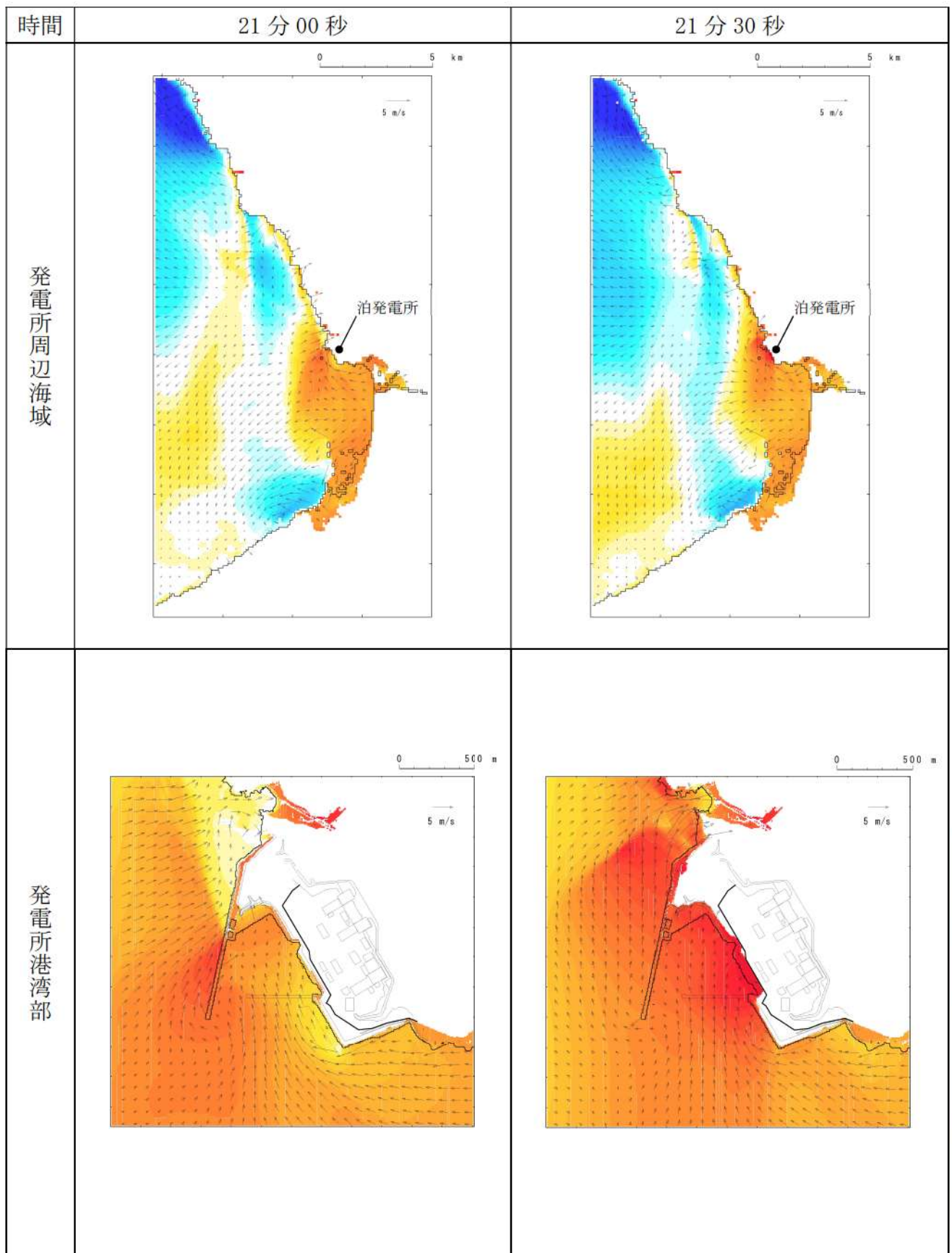




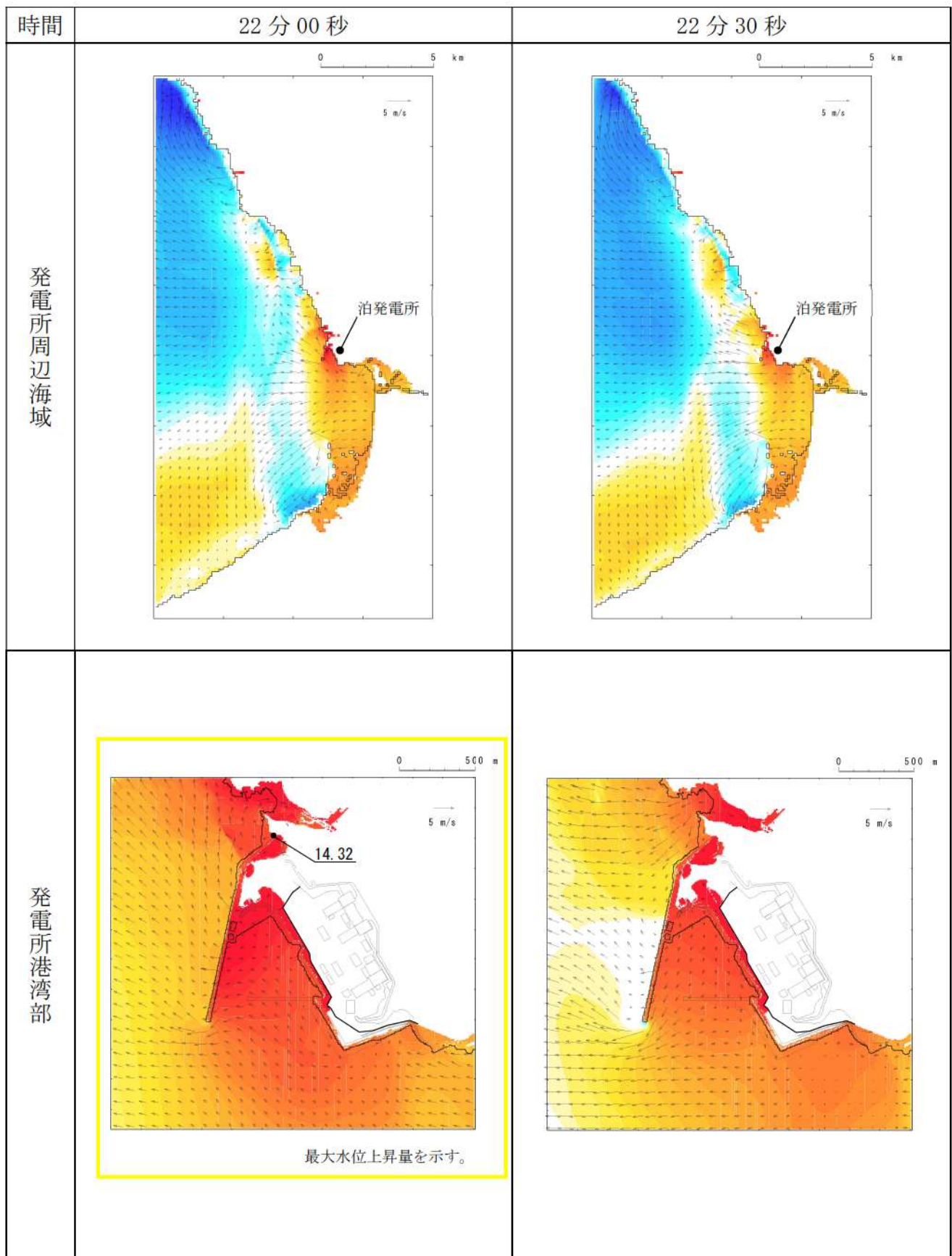
第 17 図-12 基準津波（波源K，南防波堤損傷）の水位変動・流向ベクトル(12/53)



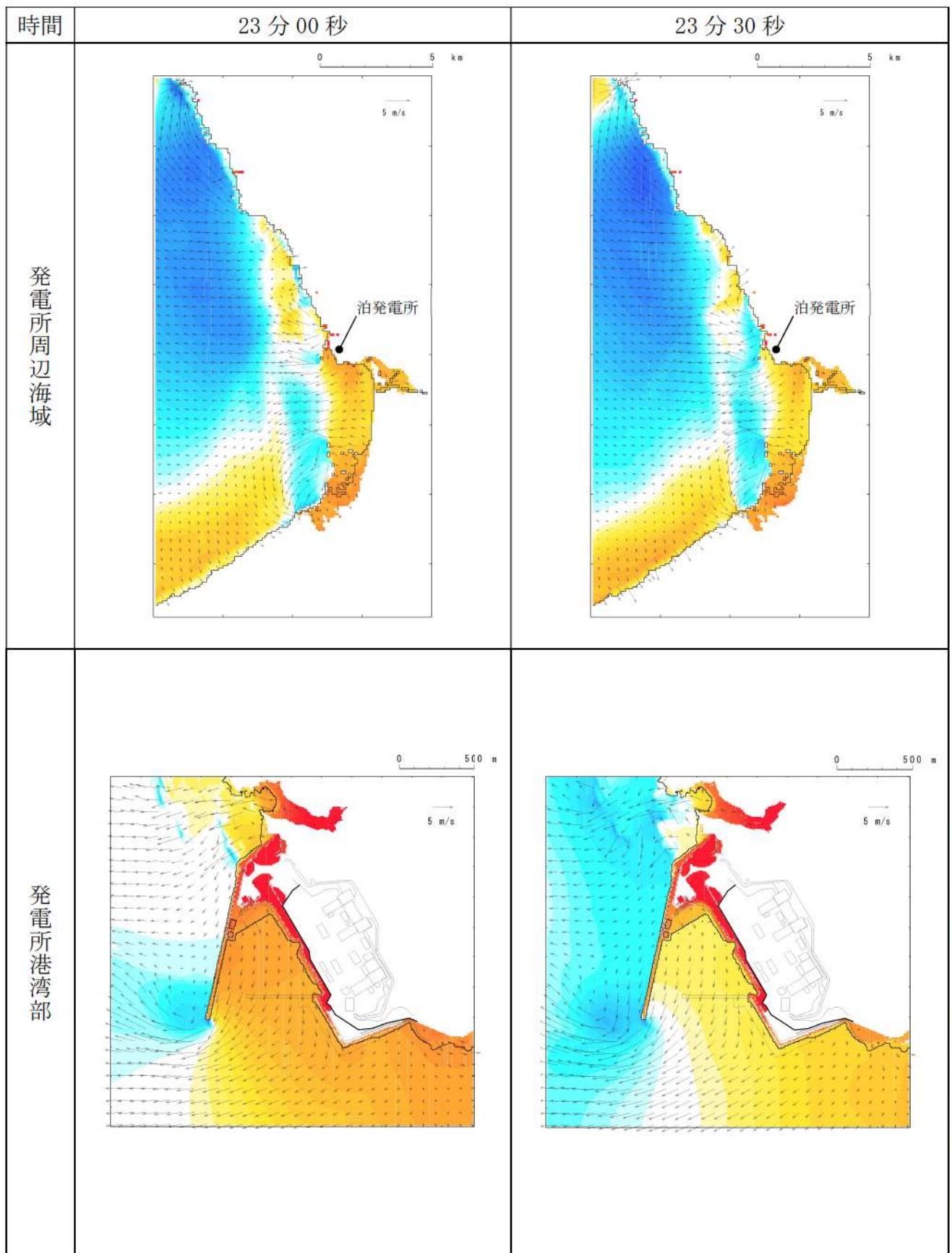
第 17 図-13 基準津波（波源K，南防波堤損傷）の水位変動・流向ベクトル(13/53)



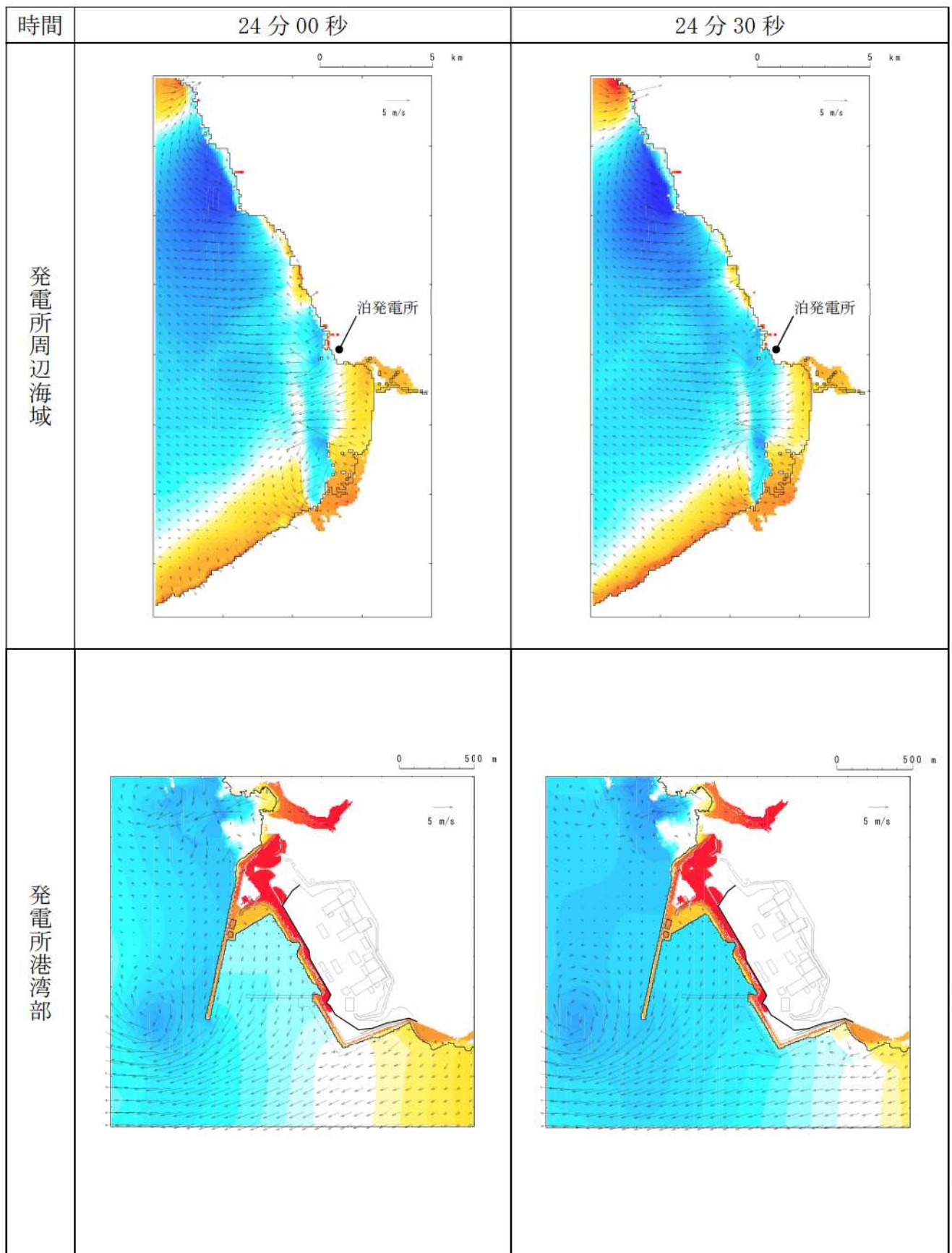
第 17 図-14 基準津波（波源K，南防波堤損傷）の水位変動・流向ベクトル(14/53)



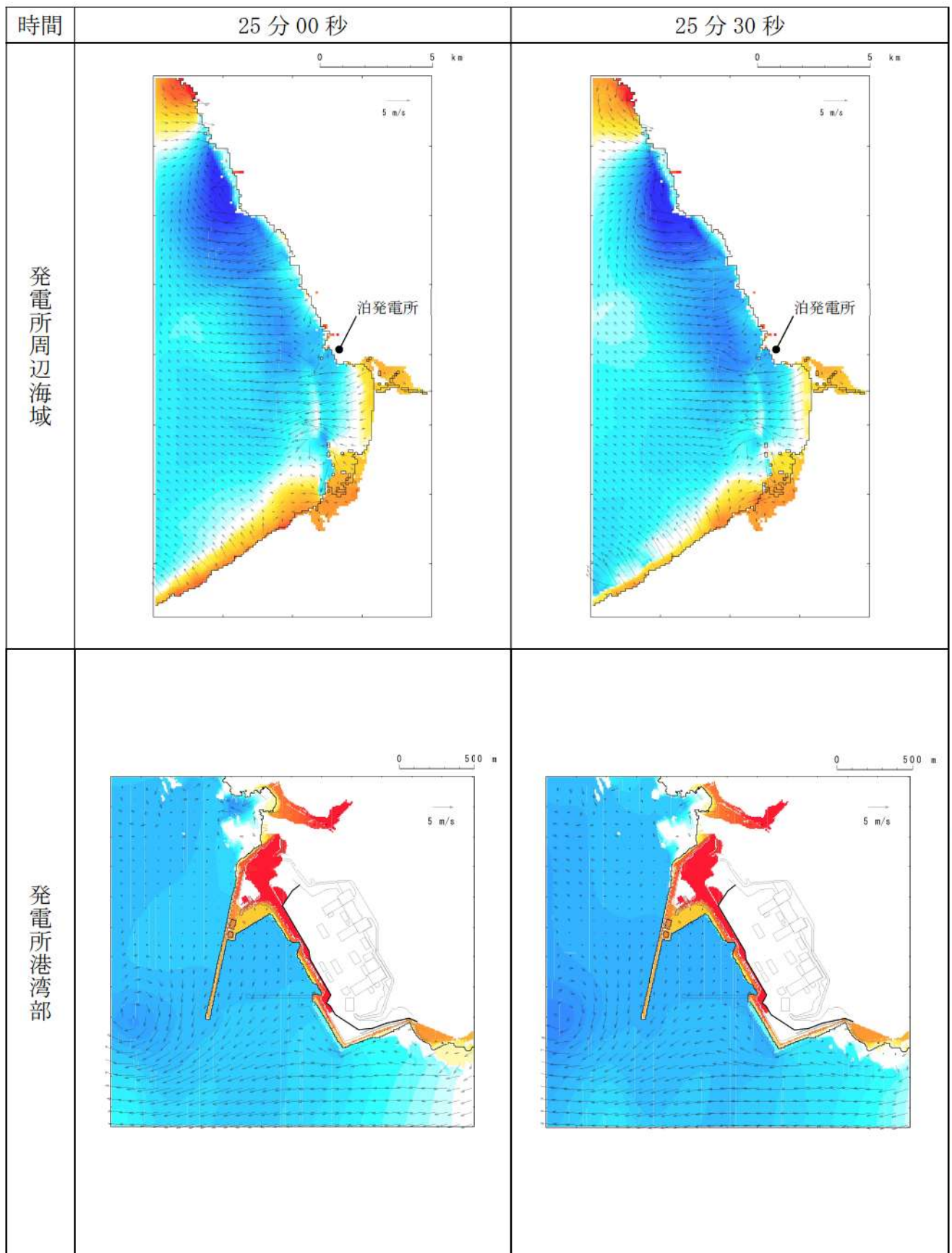
第 17 図-15 基準津波（波源K，南防波堤損傷）の水位変動・流向ベクトル(15/53)



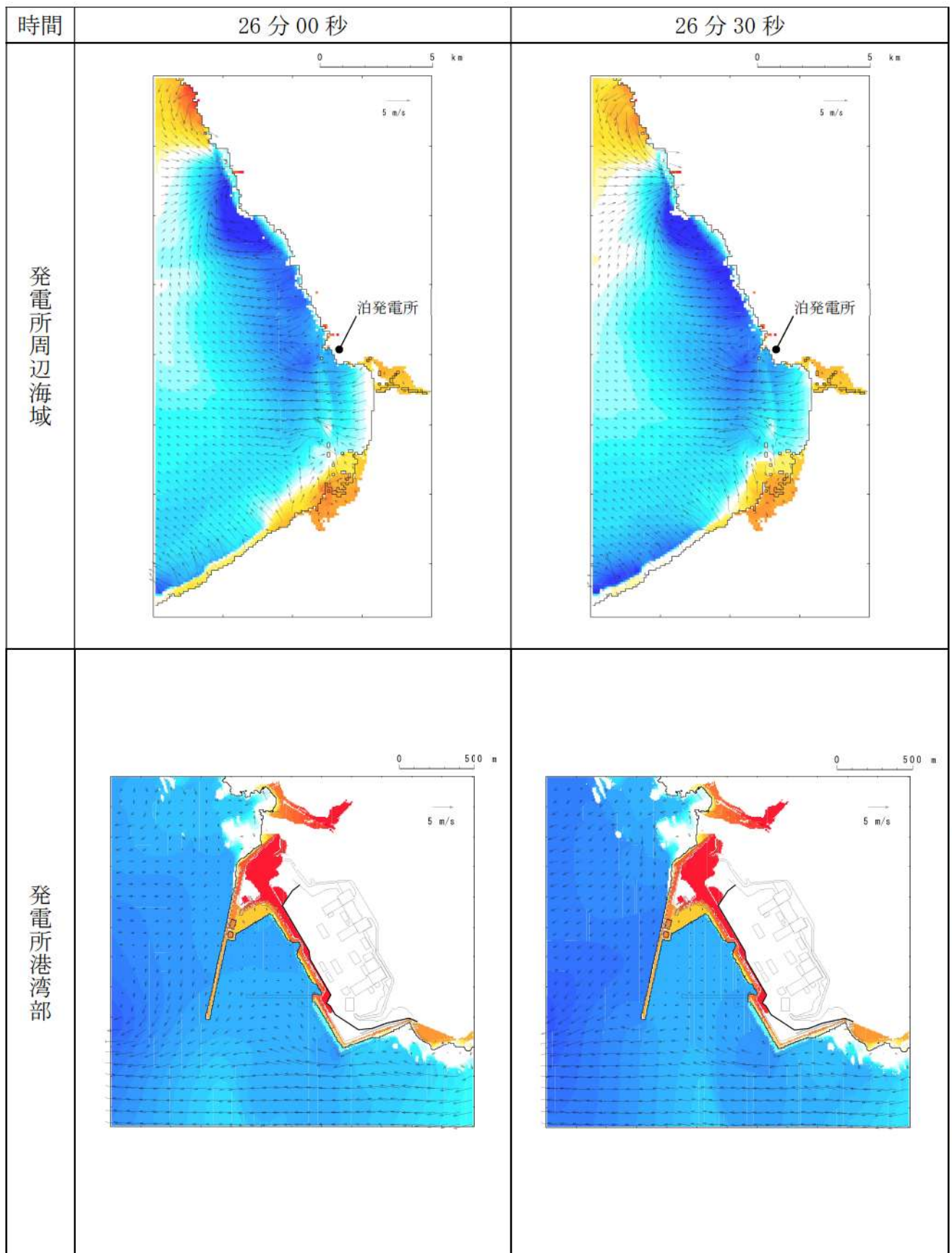
第 17 図-16 基準津波（波源 K，南防波堤損傷）の水位変動・流向ベクトル(16/53)



第 17 図-17 基準津波（波源K，南防波堤損傷）の水位変動・流向ベクトル(17/53)

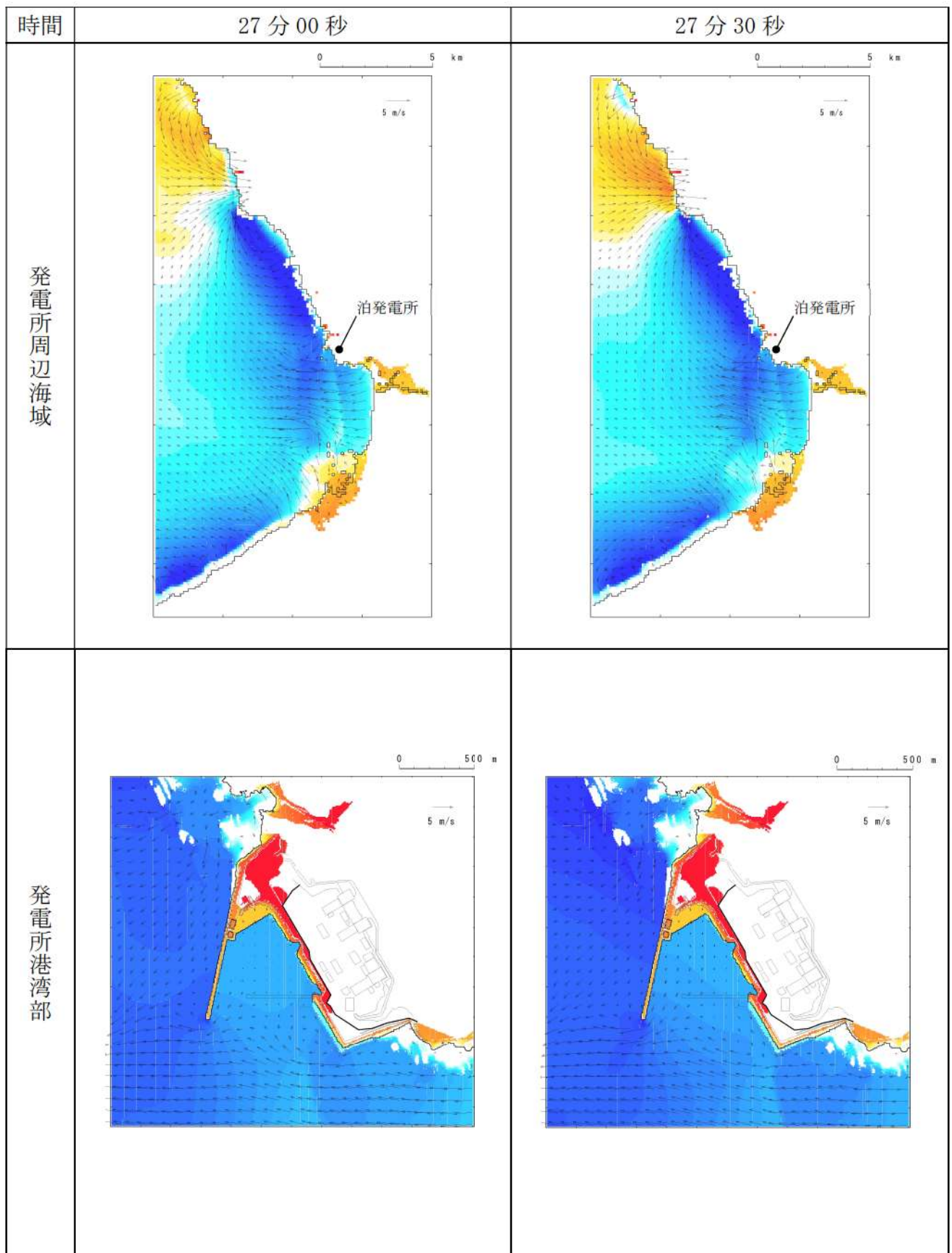


第 17 図-18 基準津波（波源K，南防波堤損傷）の水位変動・流向ベクトル(18/53)

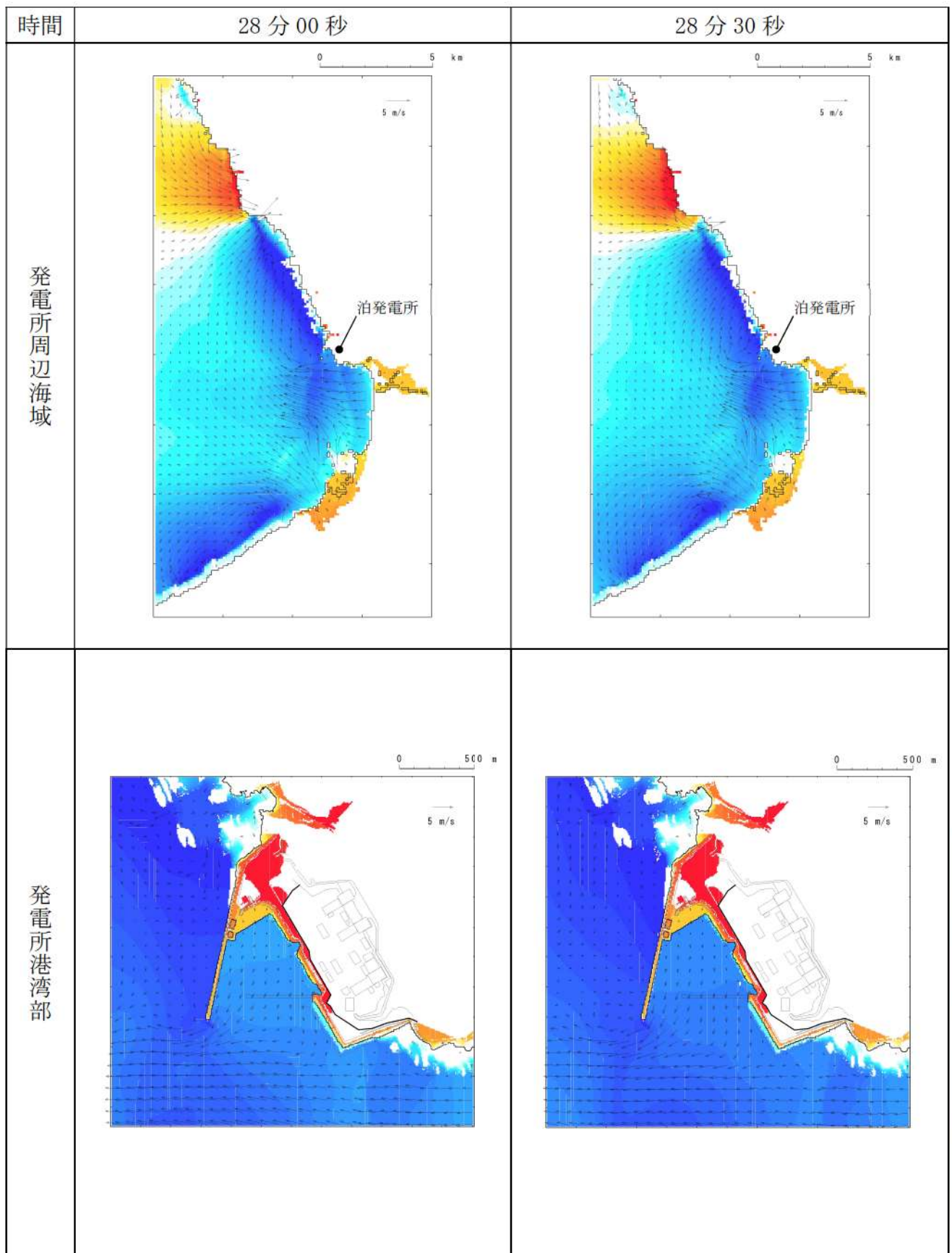


第 17 図-19 基準津波（波源K，南防波堤損傷）の水位変動・流向ベクトル(19/53)

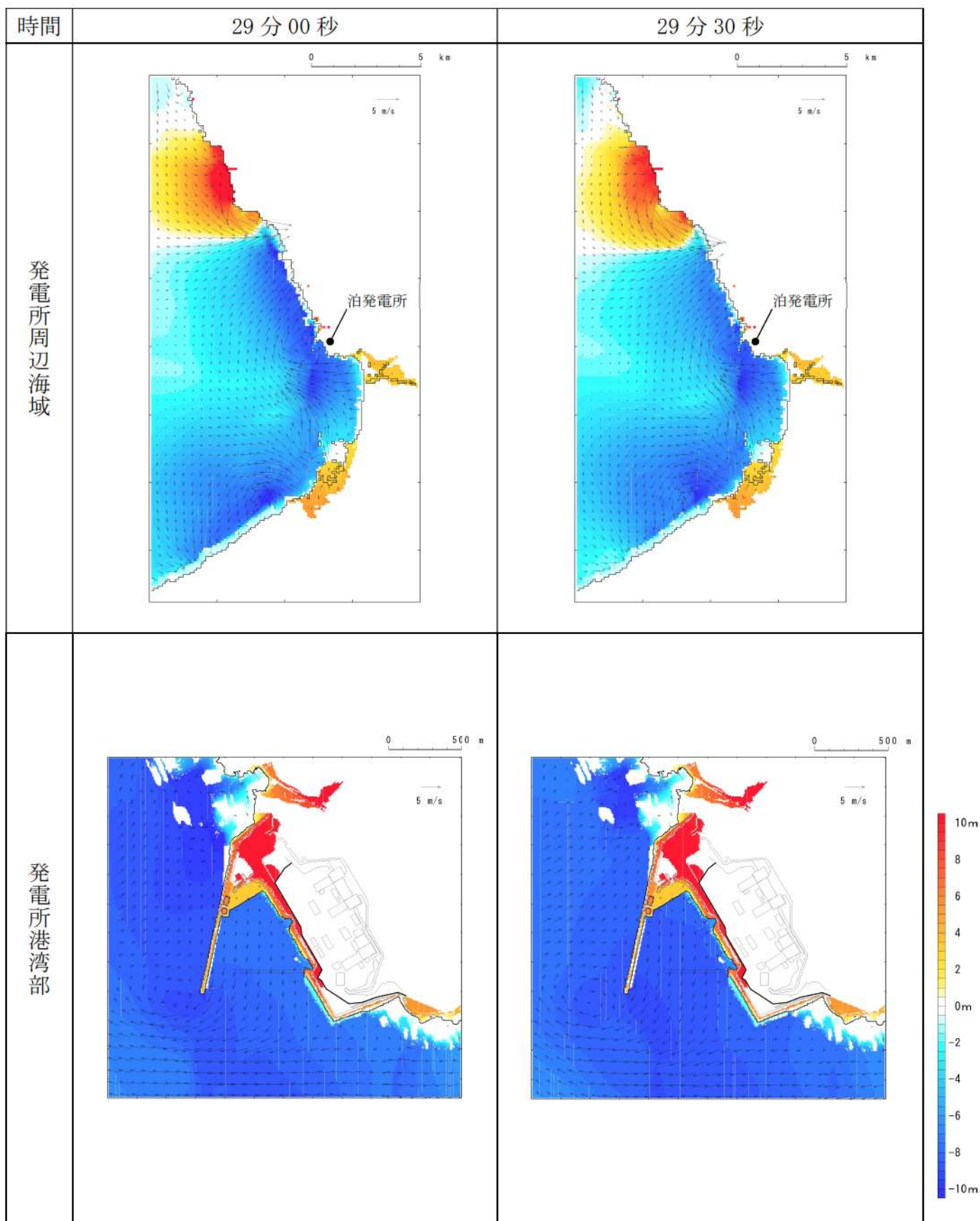




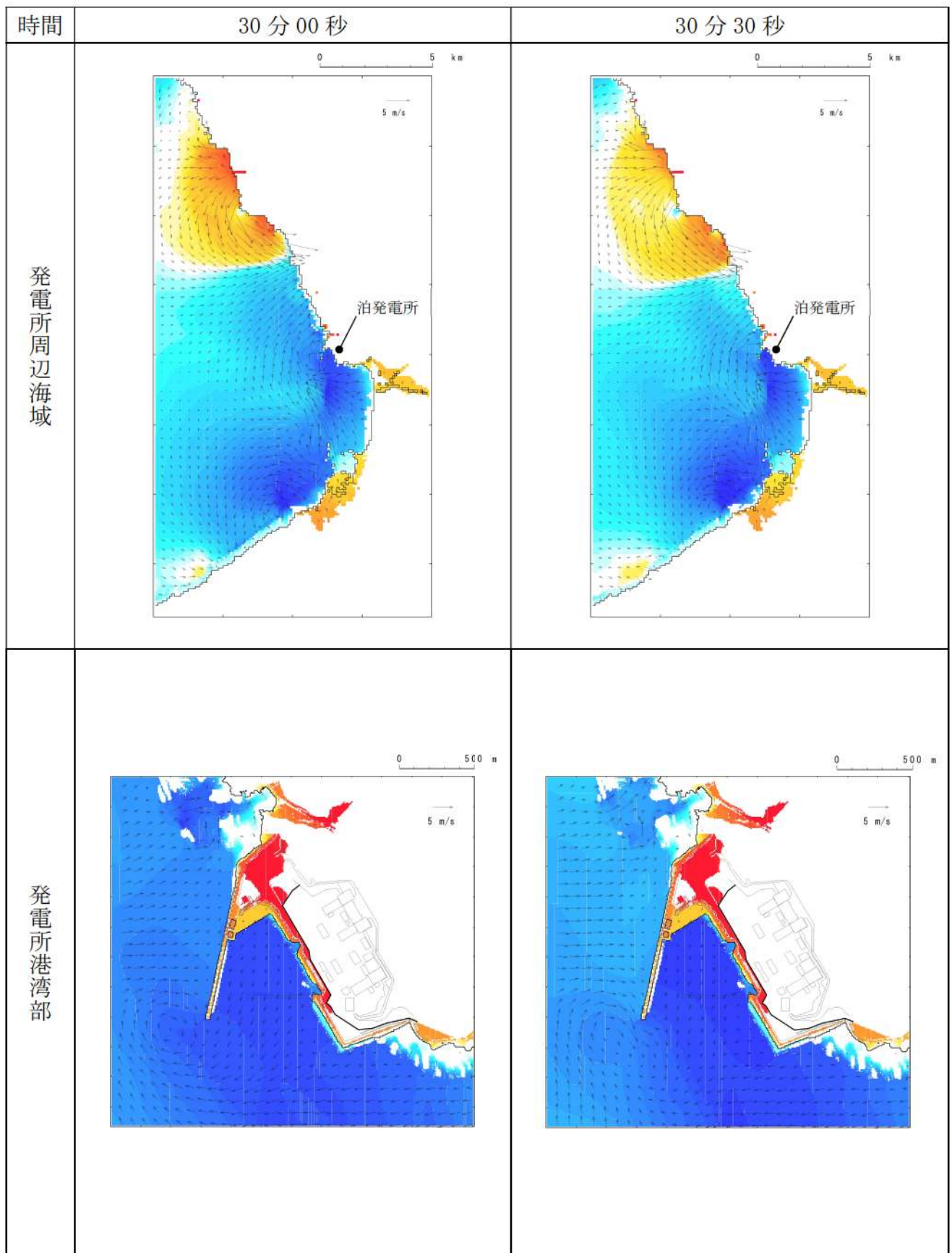
第 17 図-20 基準津波（波源K，南防波堤損傷）の水位変動・流向ベクトル(20/53)



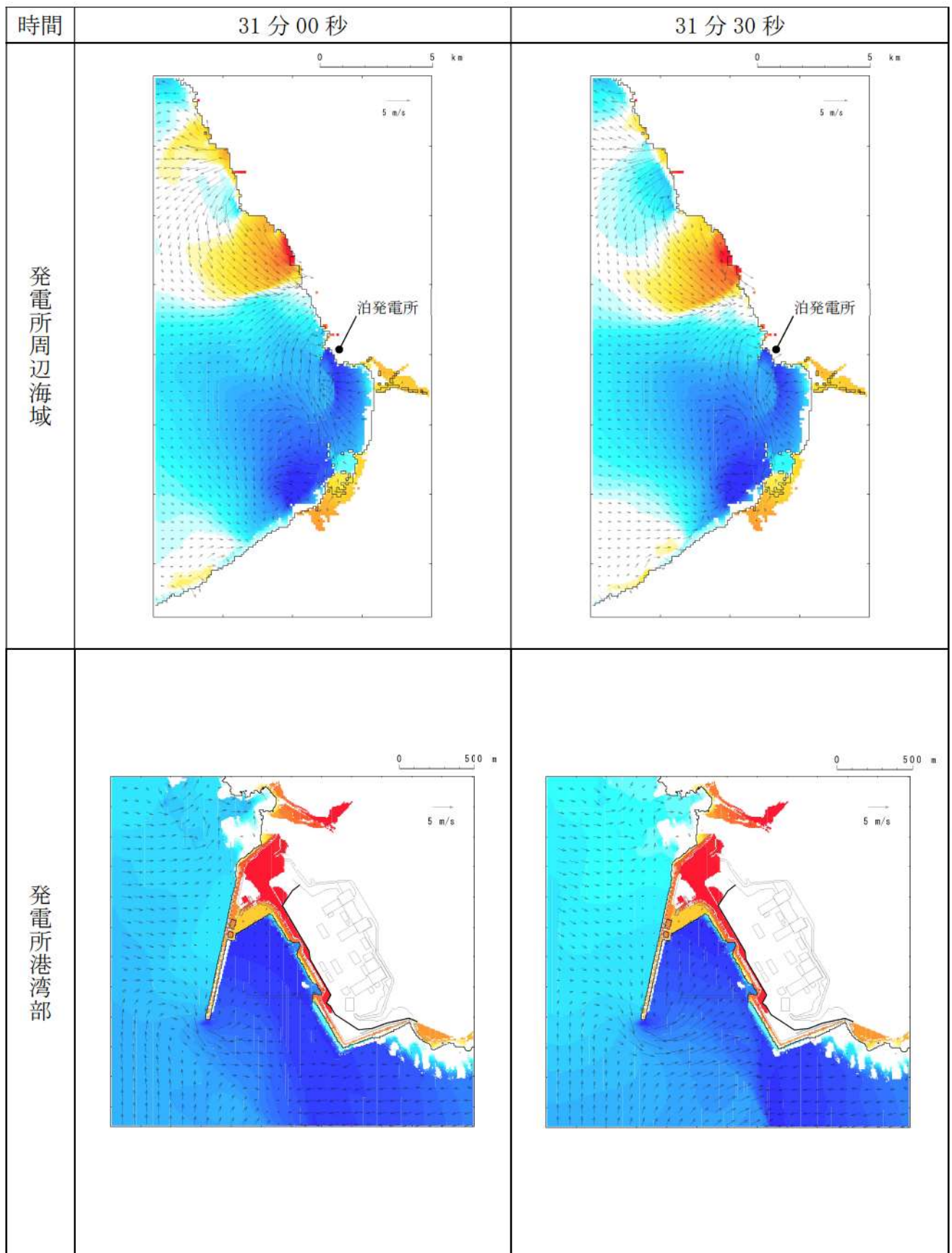
第 17 図-21 基準津波（波源K，南防波堤損傷）の水位変動・流向ベクトル(21/53)



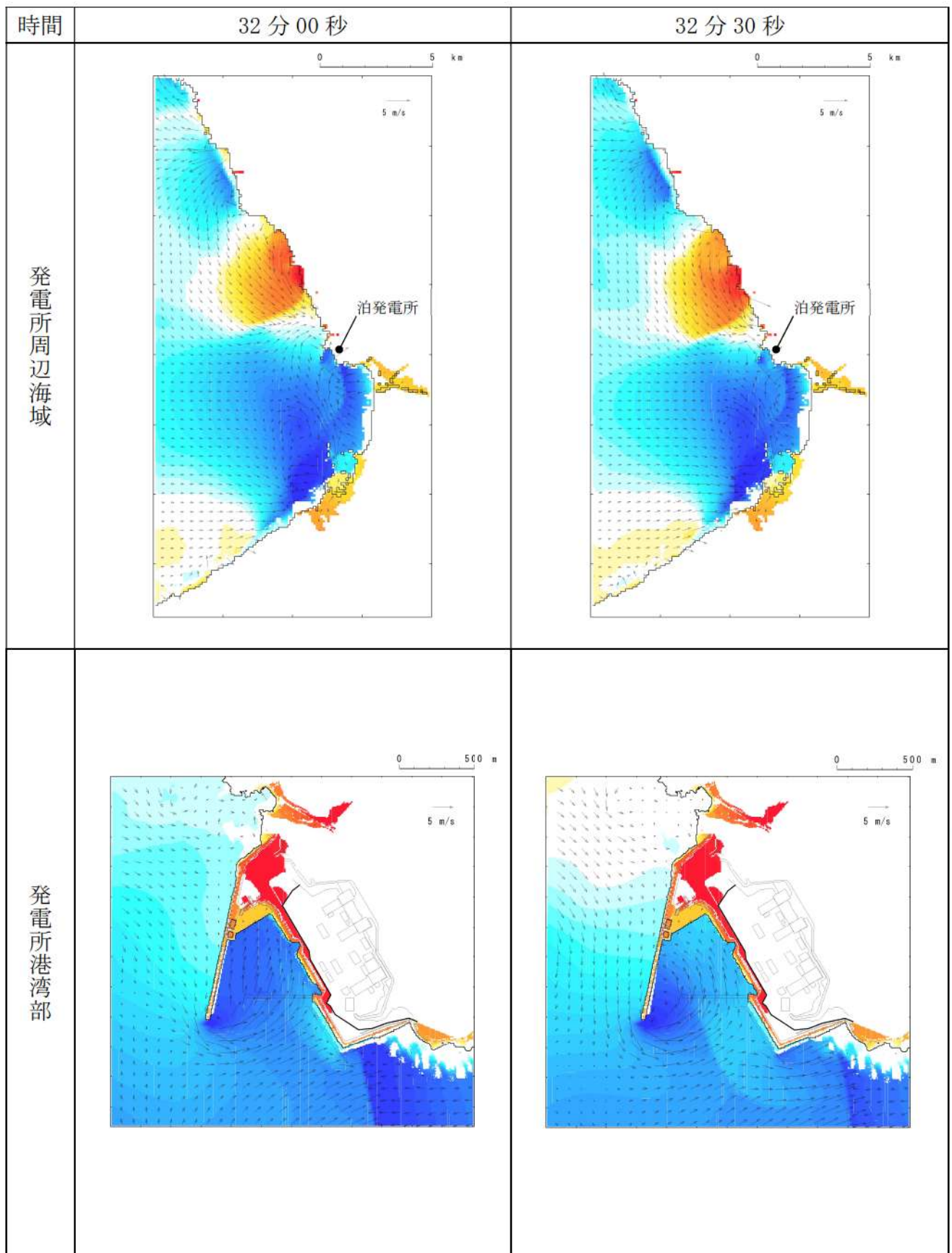
第 17 図-22 基準津波（波源K，南防波堤損傷）の水位変動・流向ベクトル(22/53)



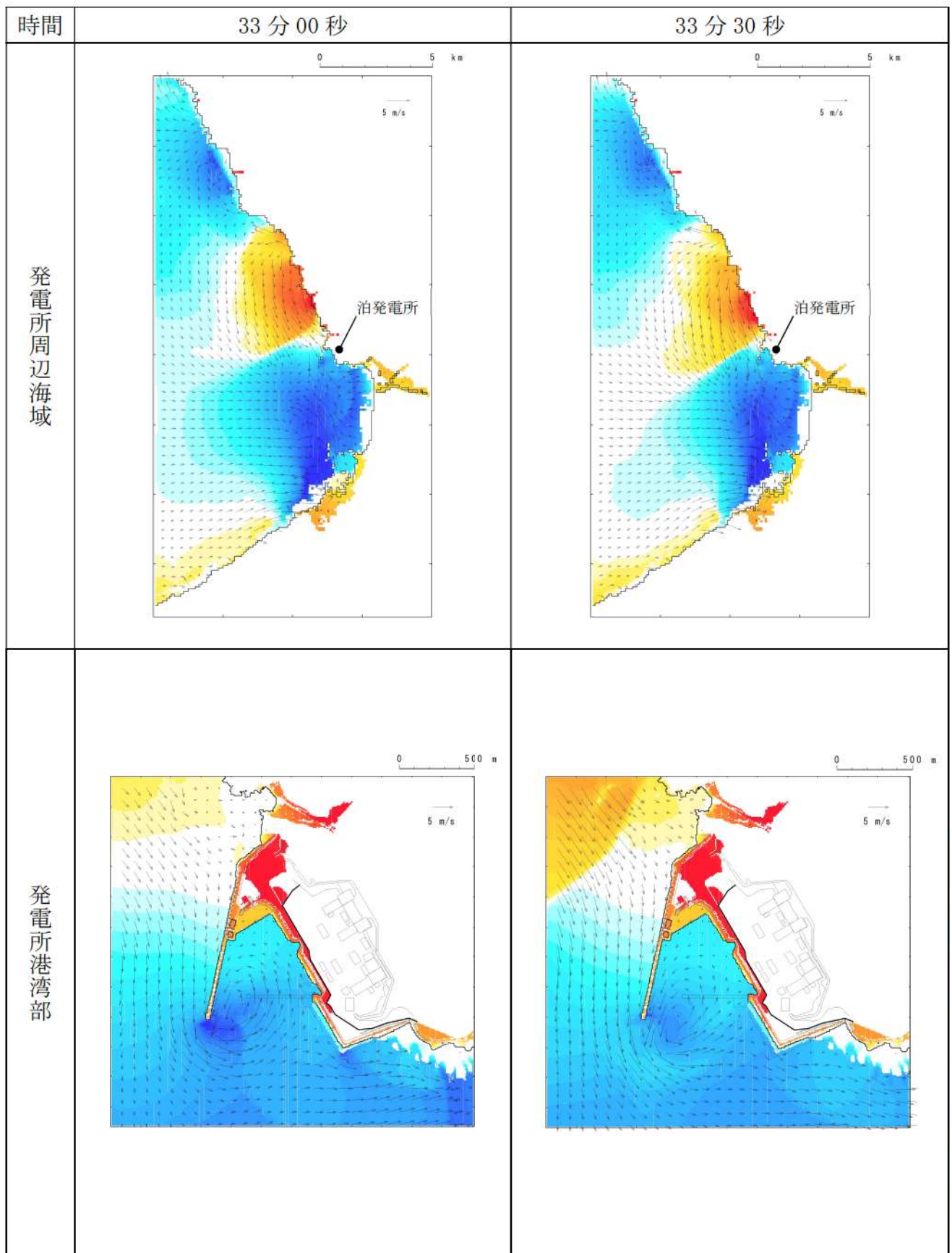
第 17 図-23 基準津波（波源K，南防波堤損傷）の水位変動・流向ベクトル(23/53)



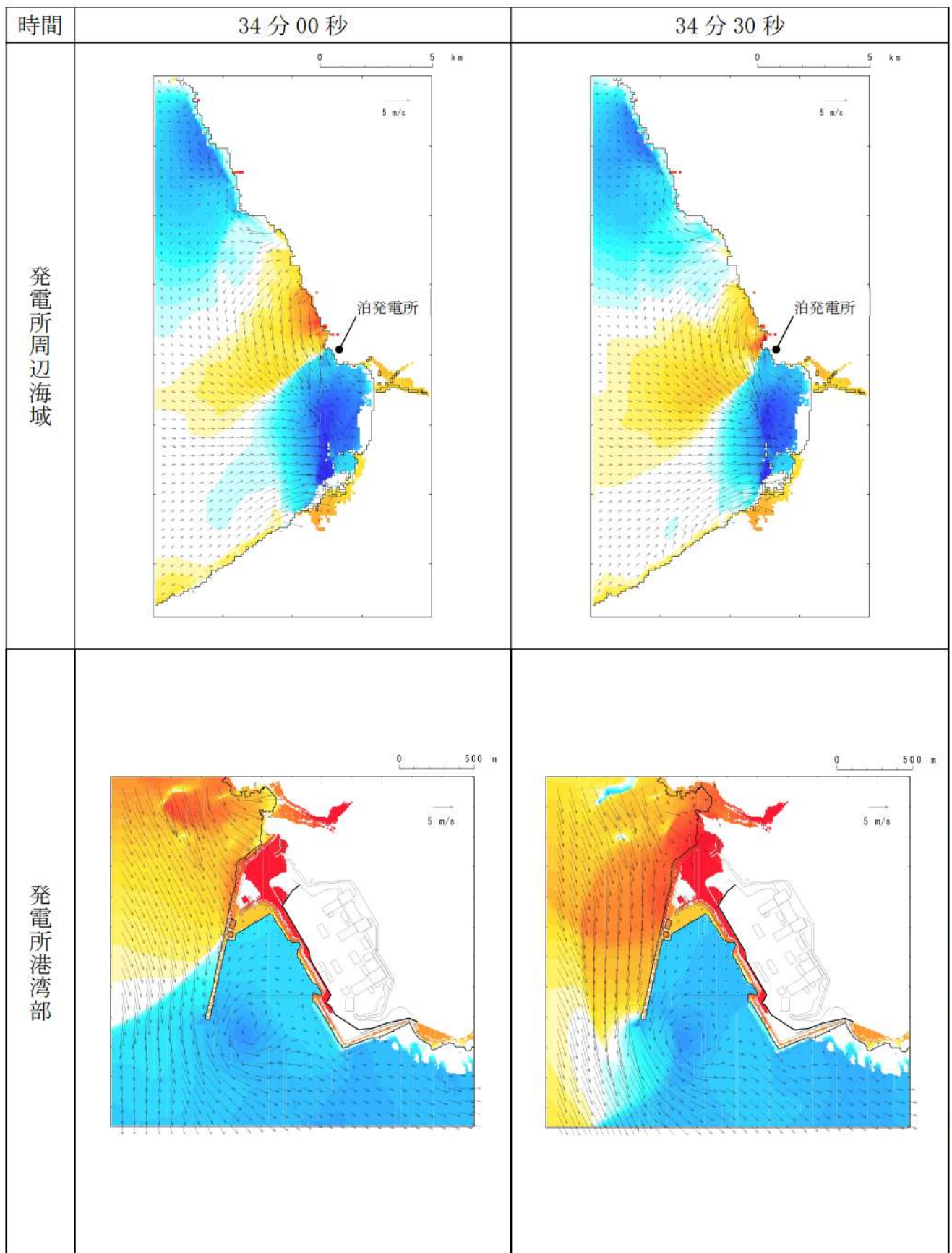
第 17 図-24 基準津波（波源K，南防波堤損傷）の水位変動・流向ベクトル(24/53)



第 17 図-25 基準津波（波源K，南防波堤損傷）の水位変動・流向ベクトル(25/53)

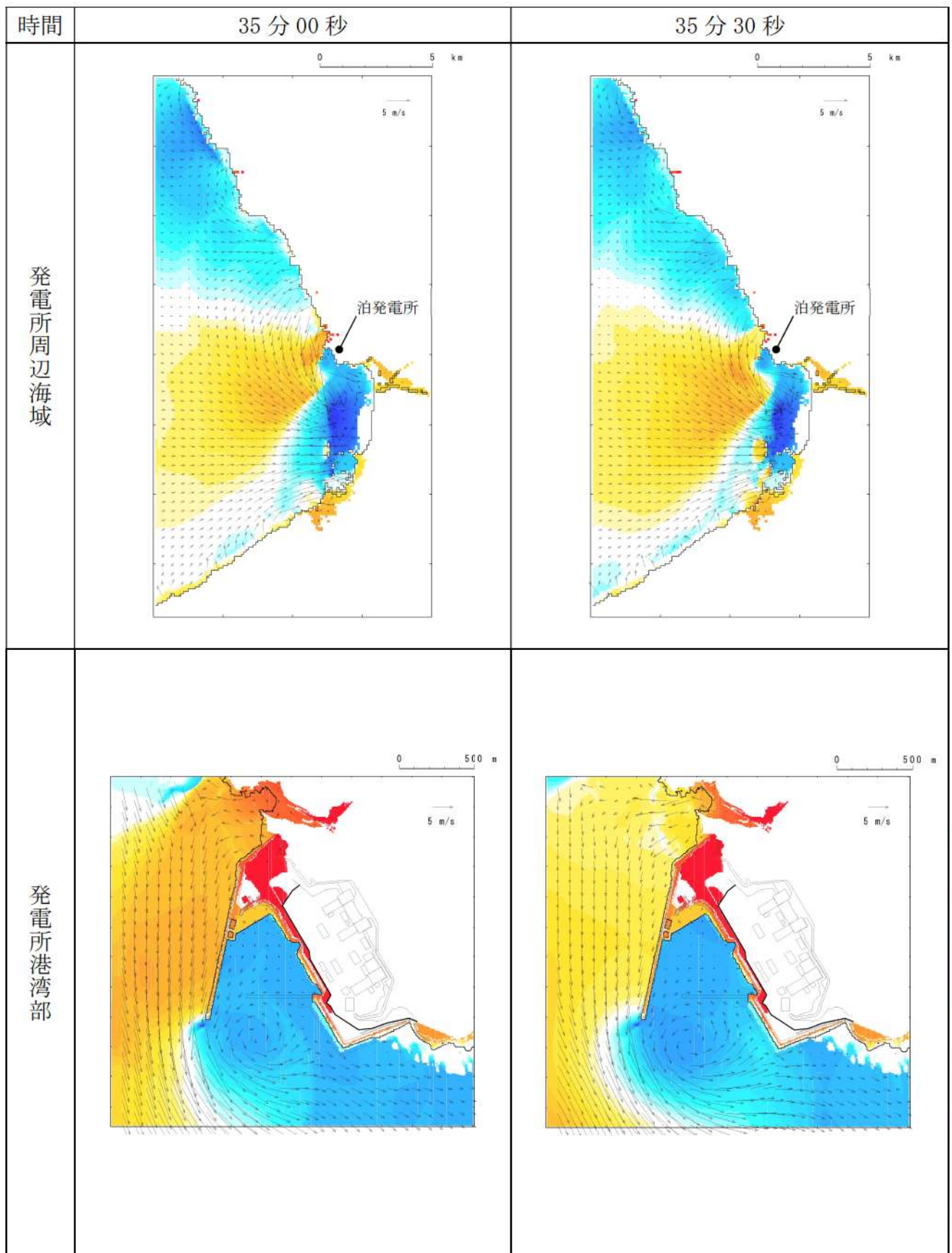


第 17 図-26 基準津波（波源K，南防波堤損傷）の水位変動・流向ベクトル(26/53)

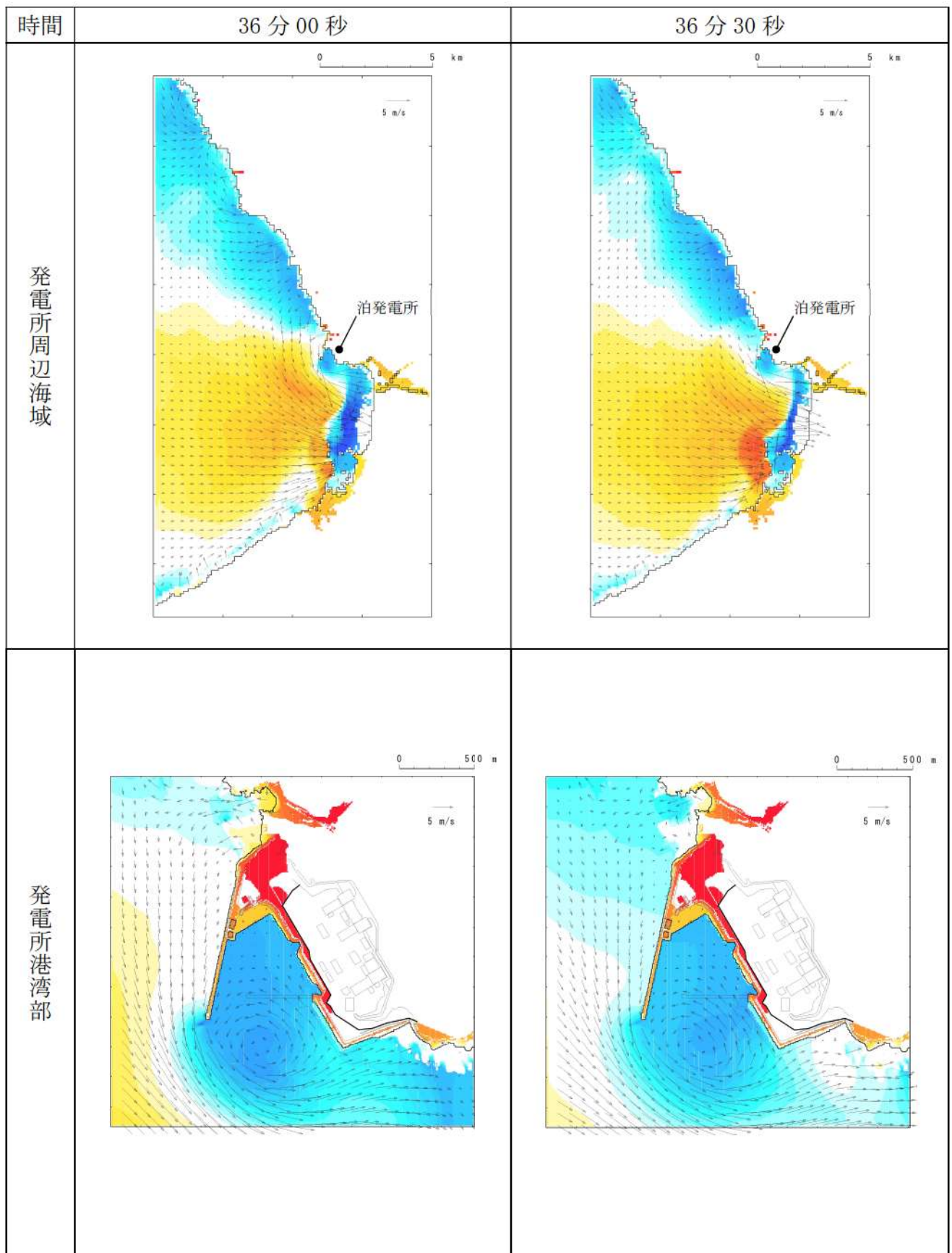


第 17 図-27 基準津波（波源K，南防波堤損傷）の水位変動・流向ベクトル(27/53)

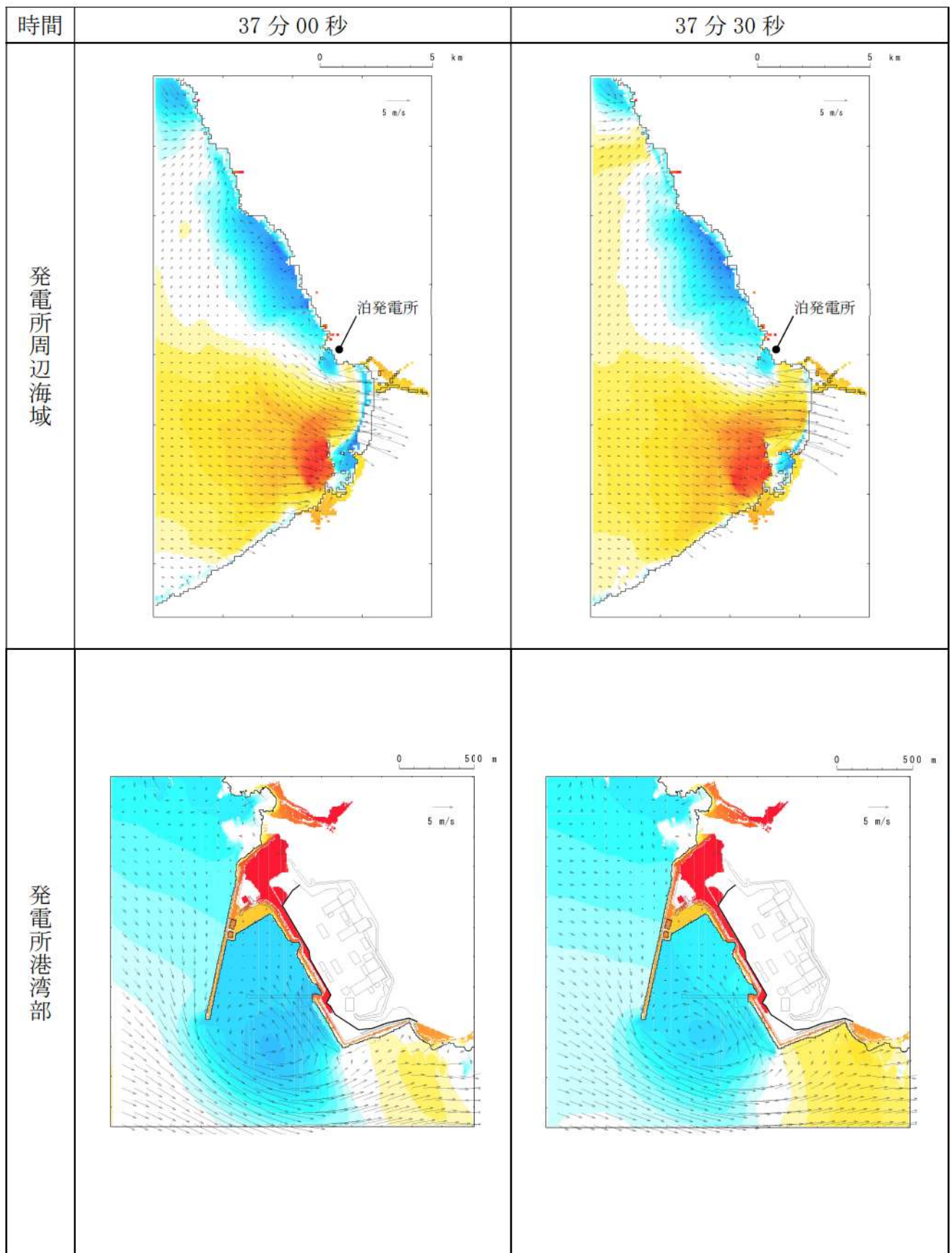




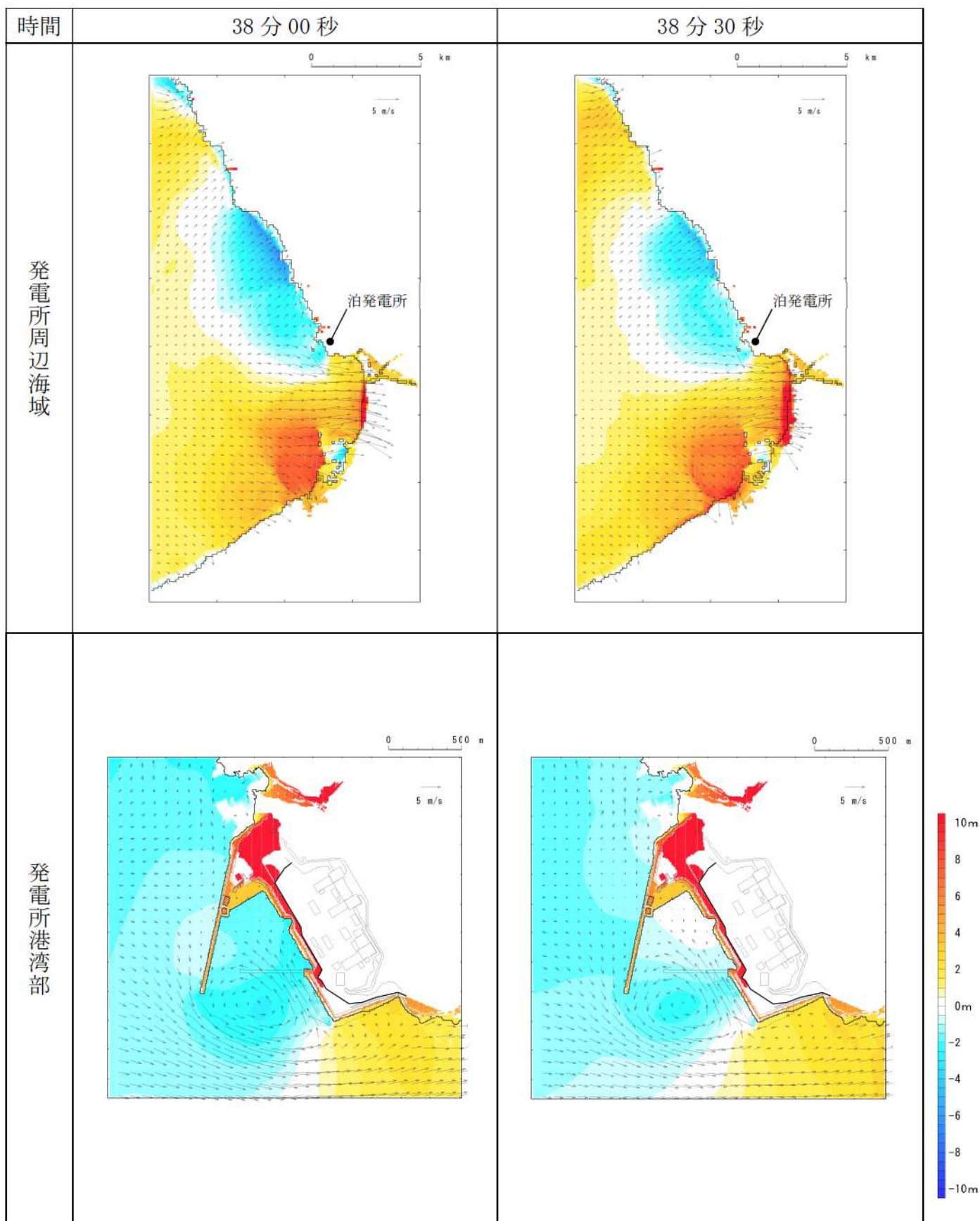
第 17 図-28 基準津波（波源K，南防波堤損傷）の水位変動・流向ベクトル(28/53)



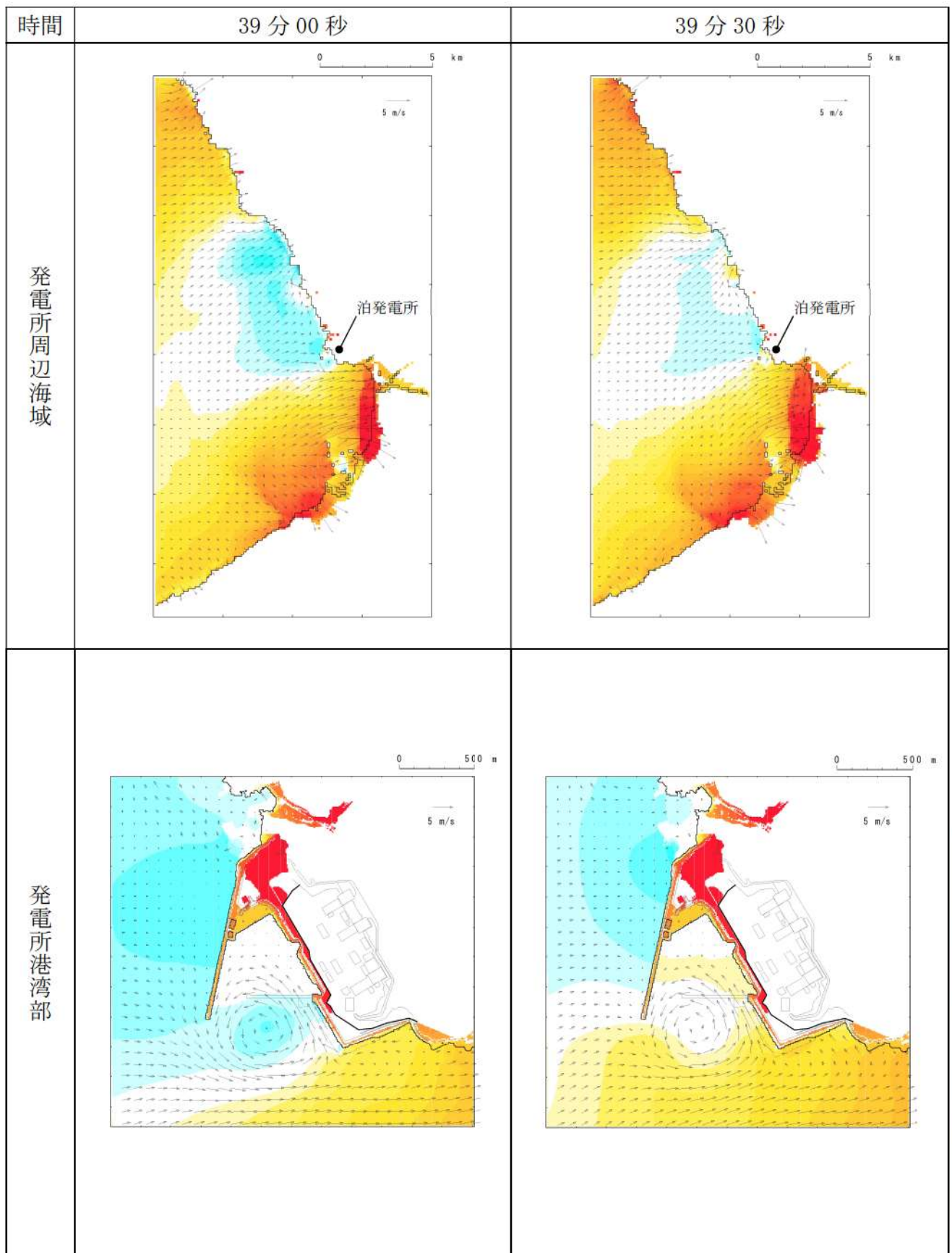
第 17 図-29 基準津波（波源K，南防波堤損傷）の水位変動・流向ベクトル(29/53)



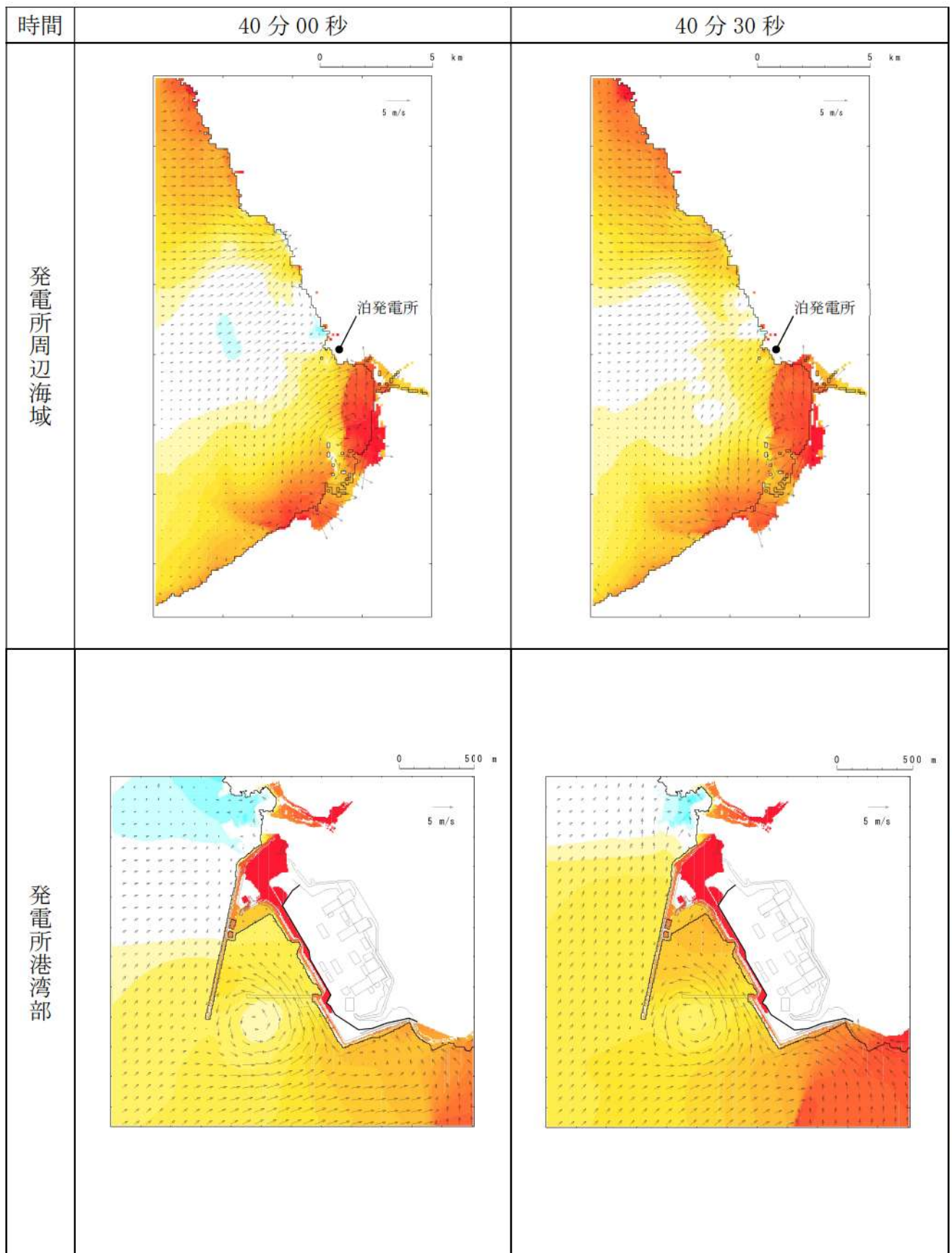
第 17 図-30 基準津波（波源K，南防波堤損傷）の水位変動・流向ベクトル(30/53)



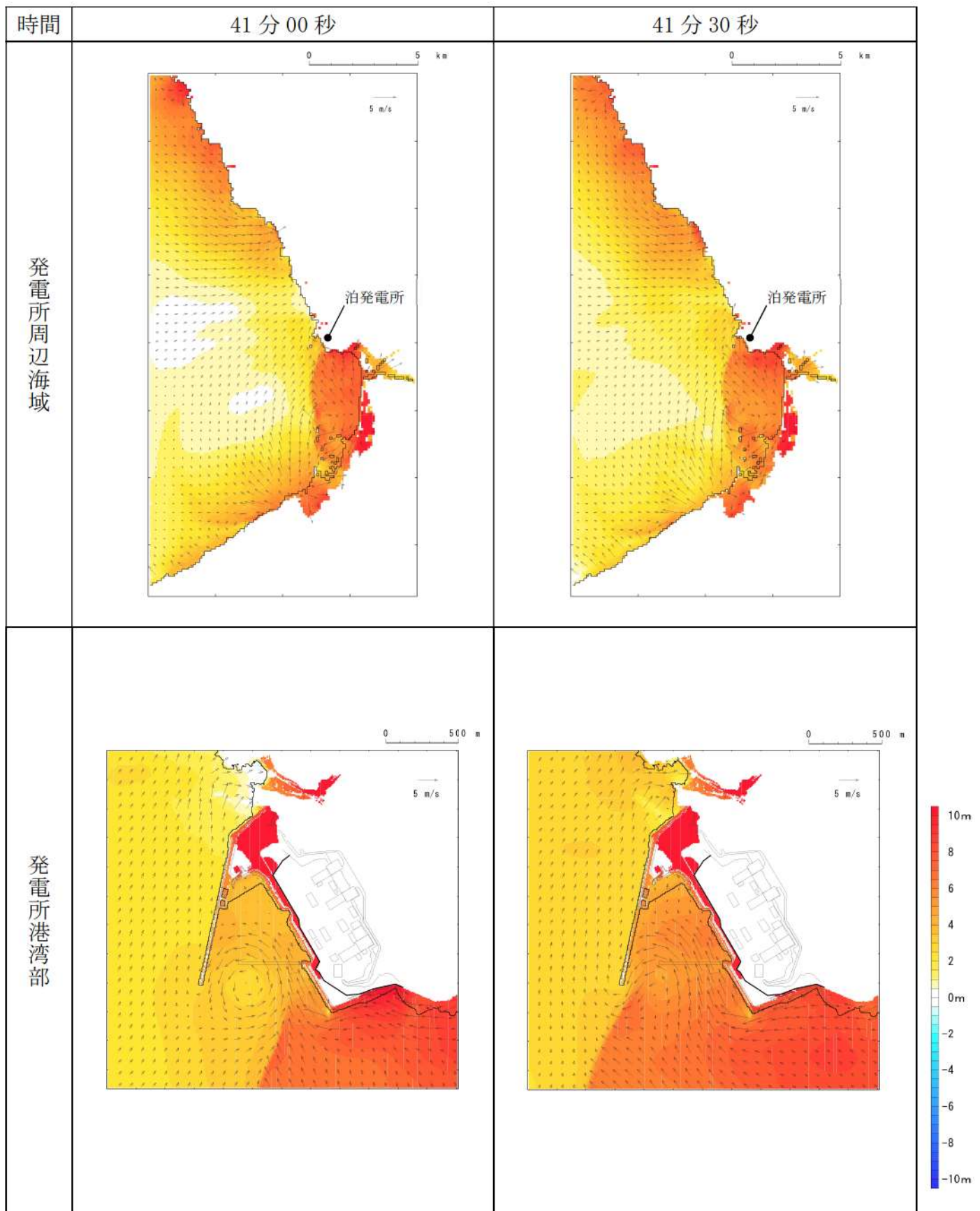
第 17 図-31 基準津波（波源K，南防波堤損傷）の水位変動・流向ベクトル(31/53)



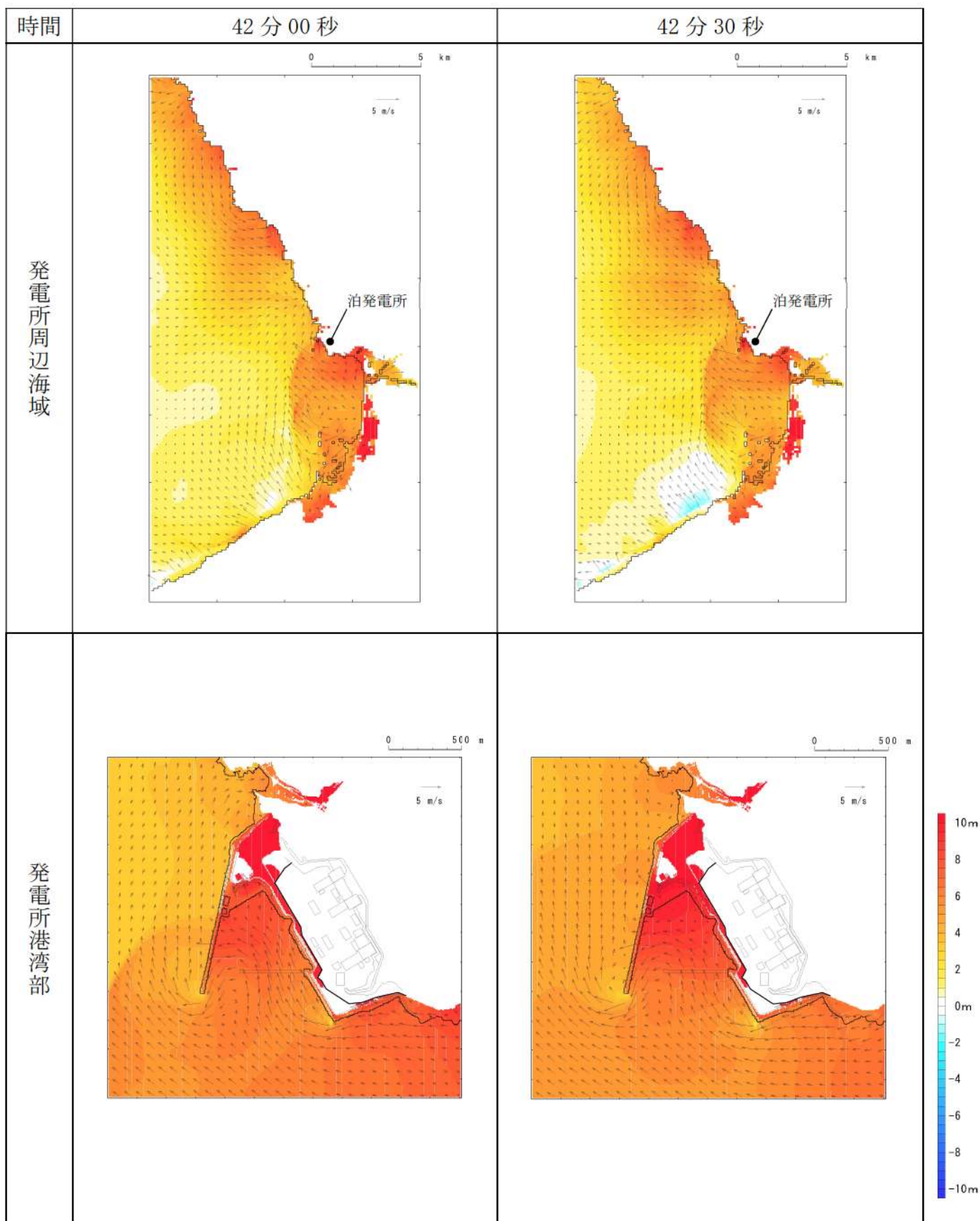
第 17 図-32 基準津波（波源K，南防波堤損傷）の水位変動・流向ベクトル(32/53)



第 17 図-33 基準津波（波源K，南防波堤損傷）の水位変動・流向ベクトル(33/53)

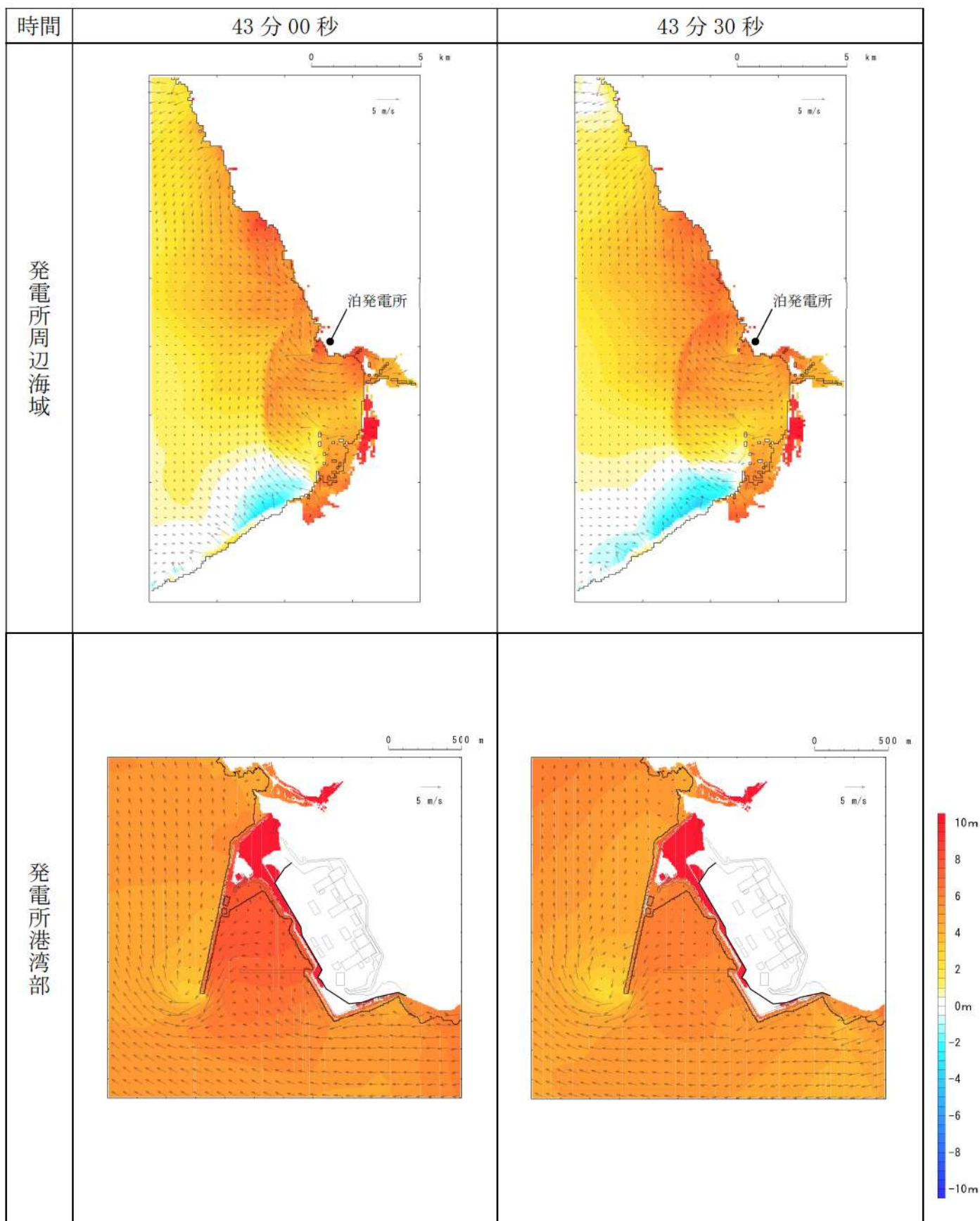


第 17 図-34 基準津波（波源K，南防波堤損傷）の水位変動・流向ベクトル(34/53)

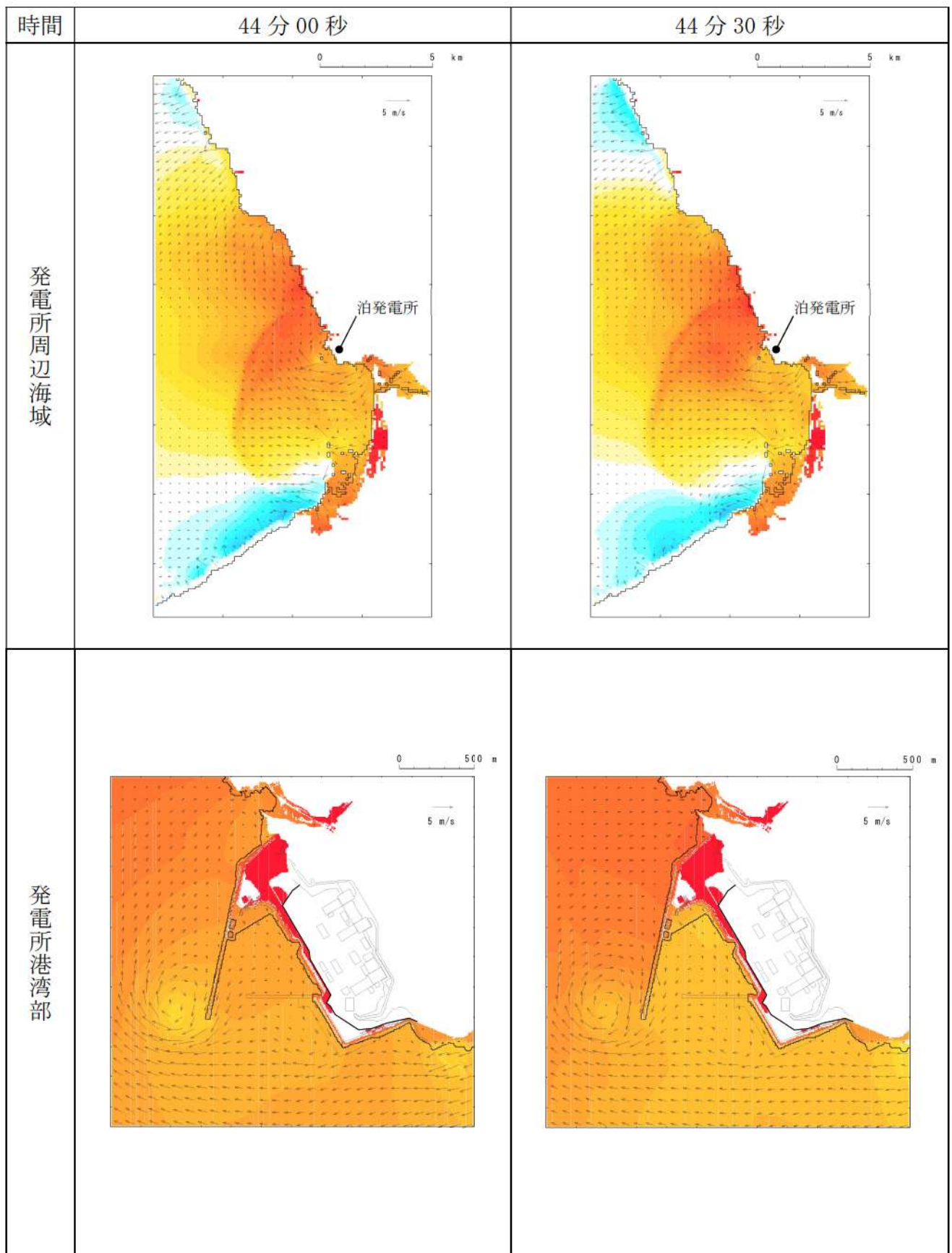


第 17 図-35 基準津波（波源K，南防波堤損傷）の水位変動・流向ベクトル(35/53)

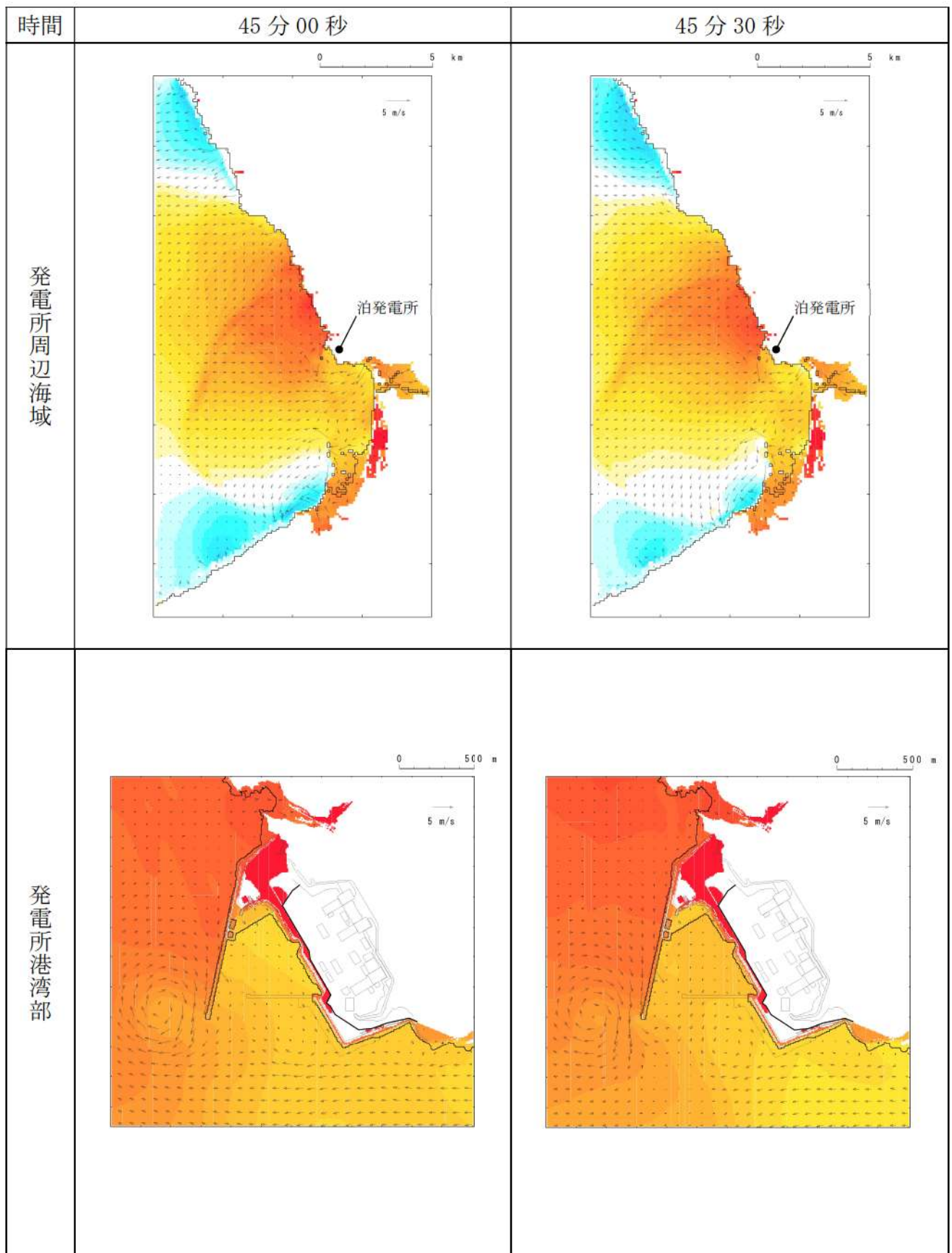




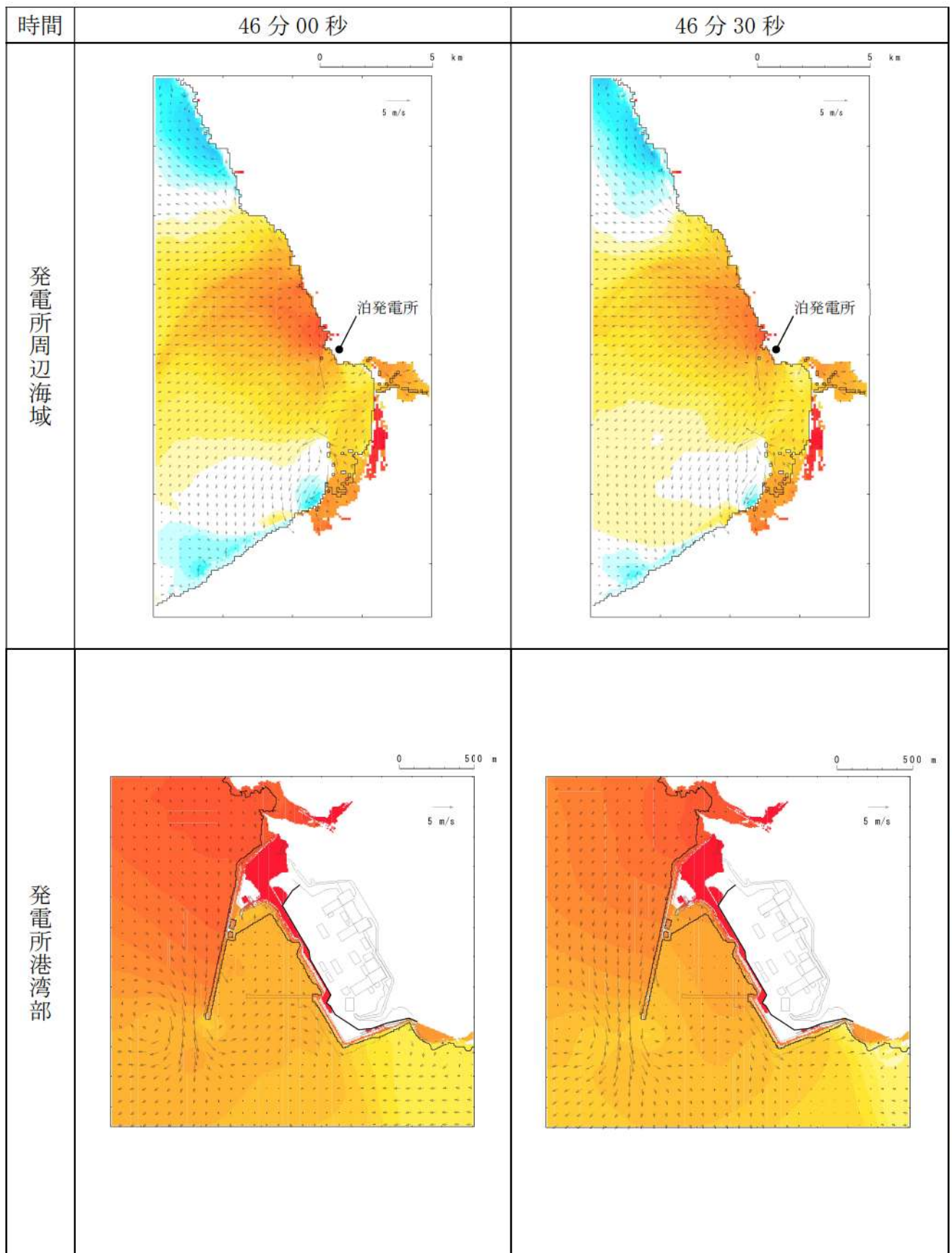
第 17 図-36 基準津波（波源K，南防波堤損傷）の水位変動・流向ベクトル(36/53)



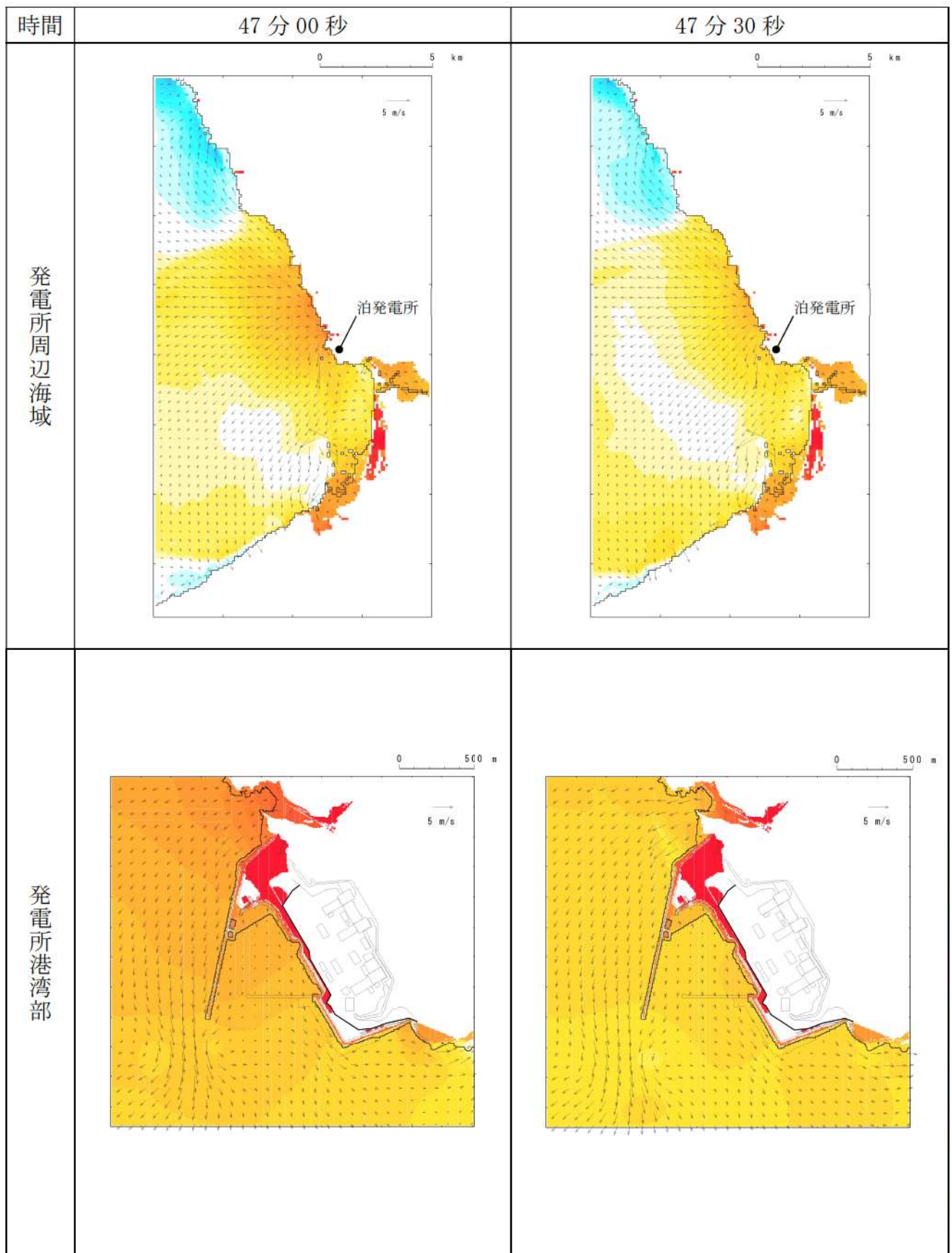
第 17 図-37 基準津波（波源K，南防波堤損傷）の水位変動・流向ベクトル(37/53)



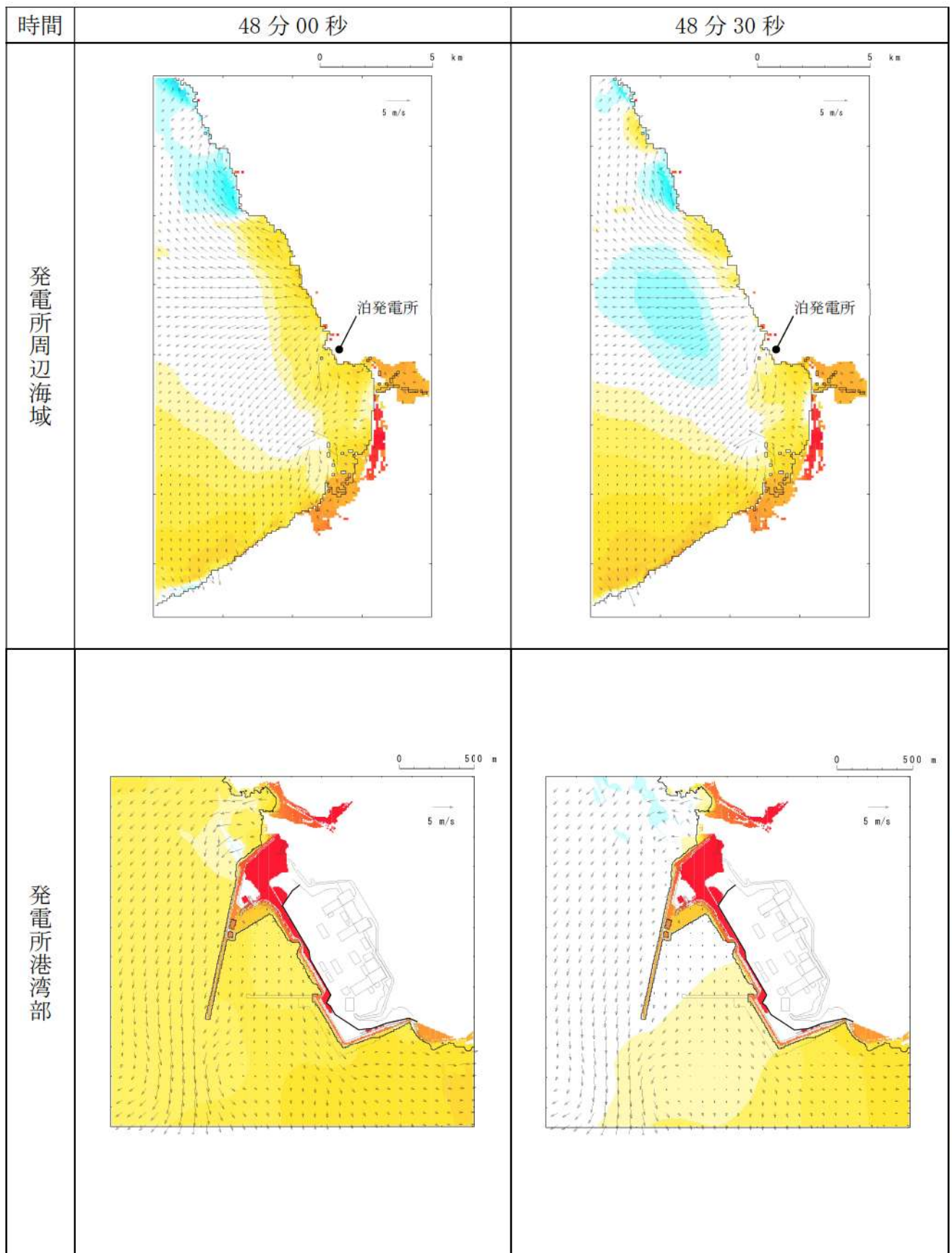
第 17 図-38 基準津波（波源K，南防波堤損傷）の水位変動・流向ベクトル(38/53)



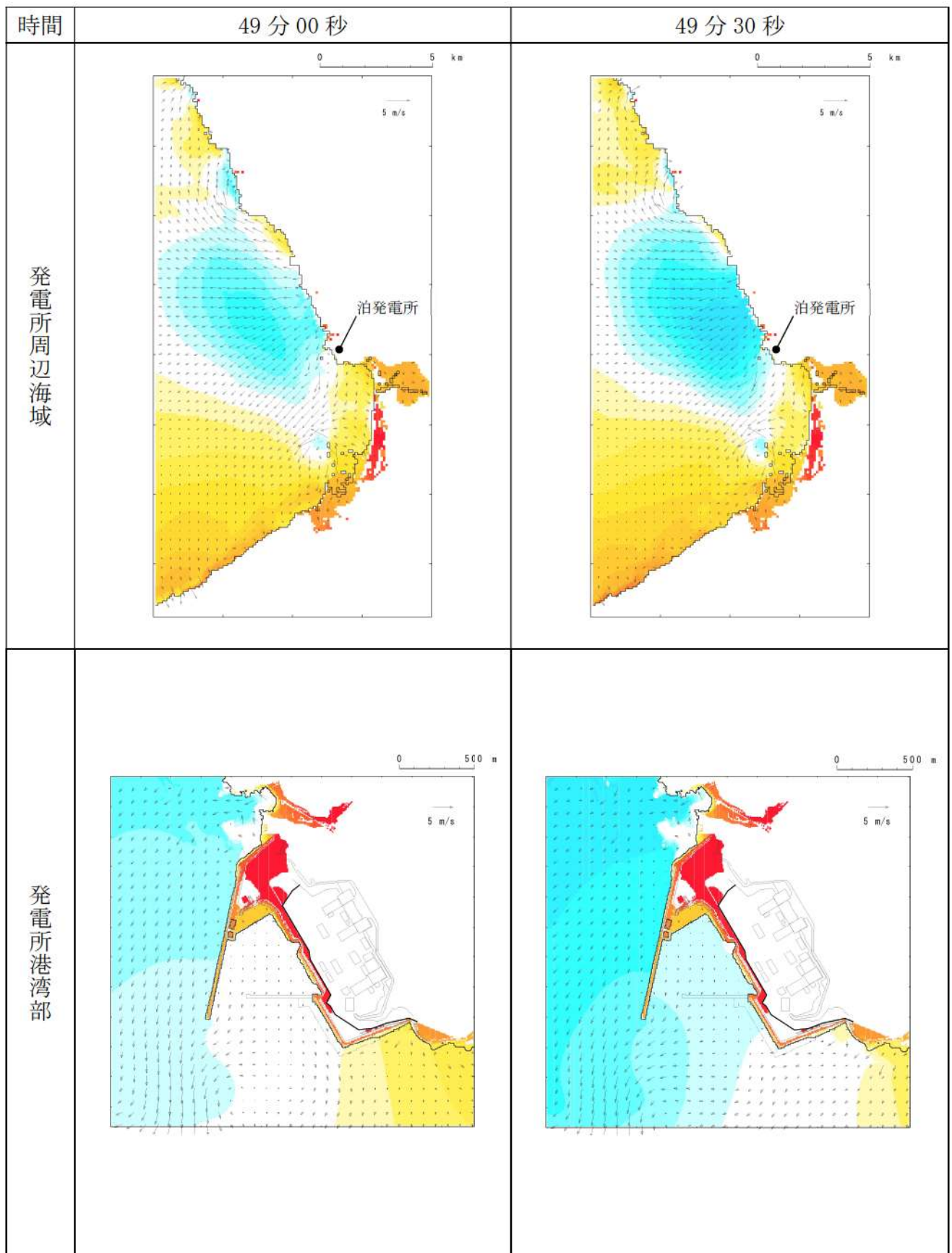
第 17 図-39 基準津波（波源K，南防波堤損傷）の水位変動・流向ベクトル(39/53)



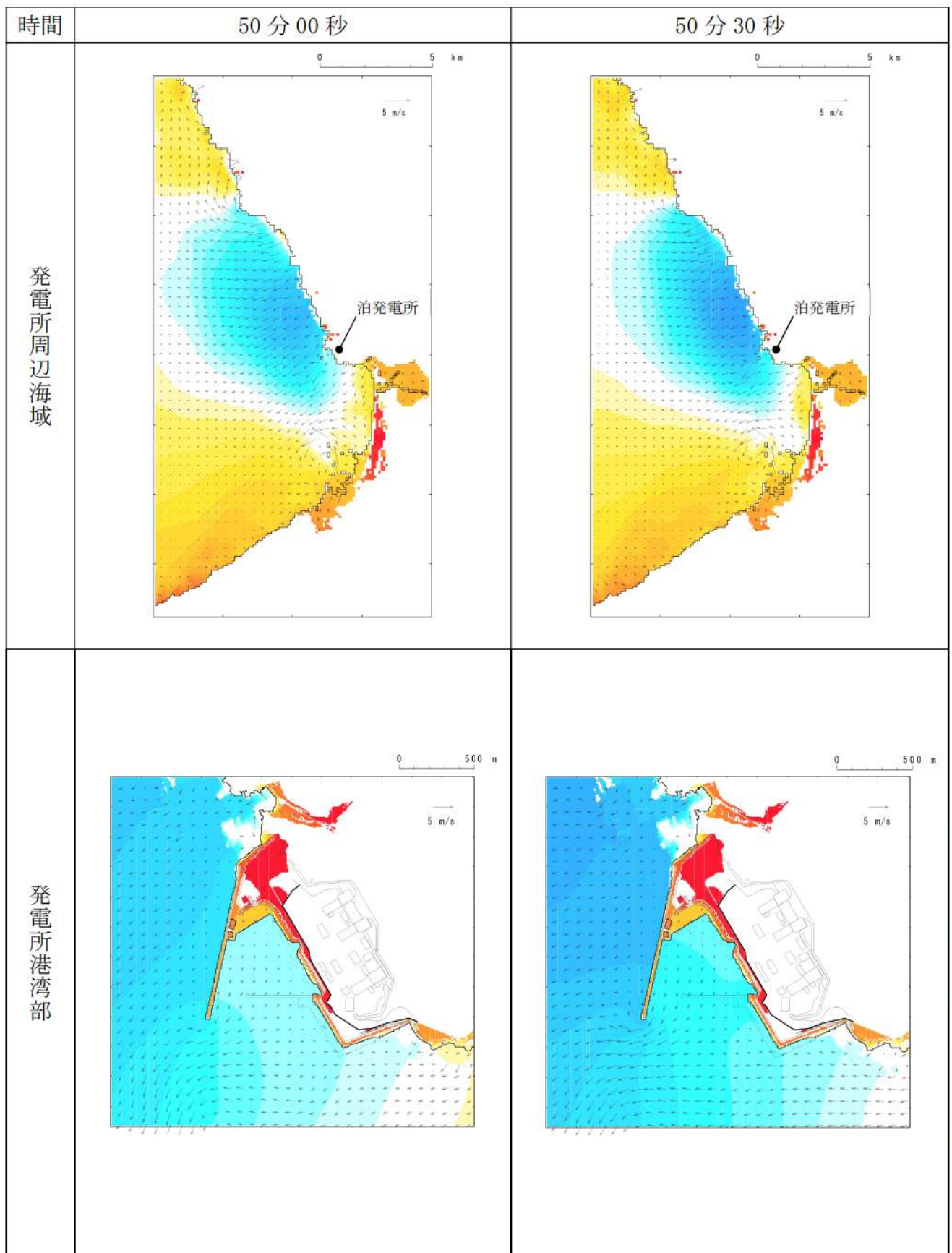
第 17 図-40 基準津波（波源K，南防波堤損傷）の水位変動・流向ベクトル(40/53)



第 17 図-41 基準津波（波源K，南防波堤損傷）の水位変動・流向ベクトル(41/53)

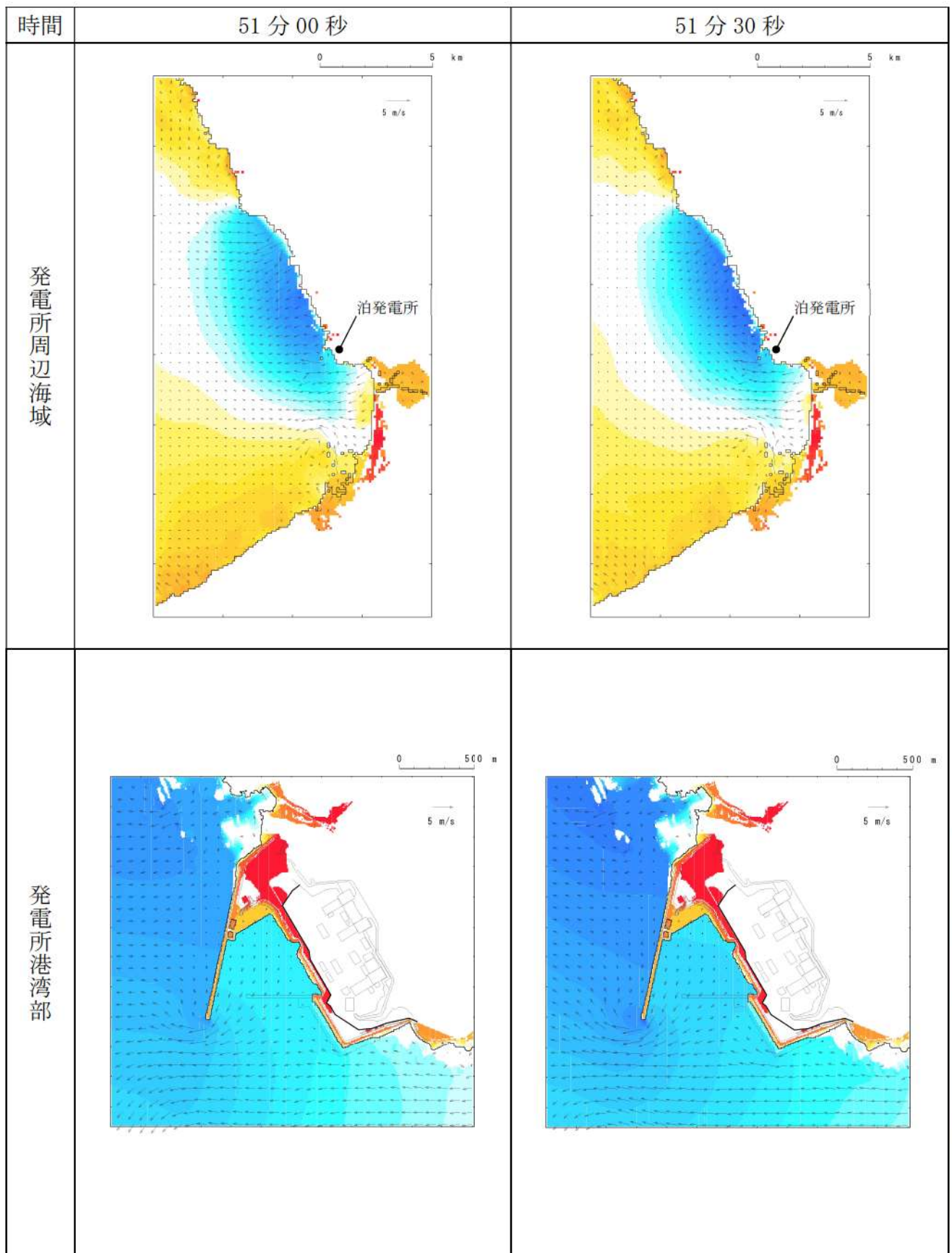


第 17 図-42 基準津波（波源K，南防波堤損傷）の水位変動・流向ベクトル(42/53)

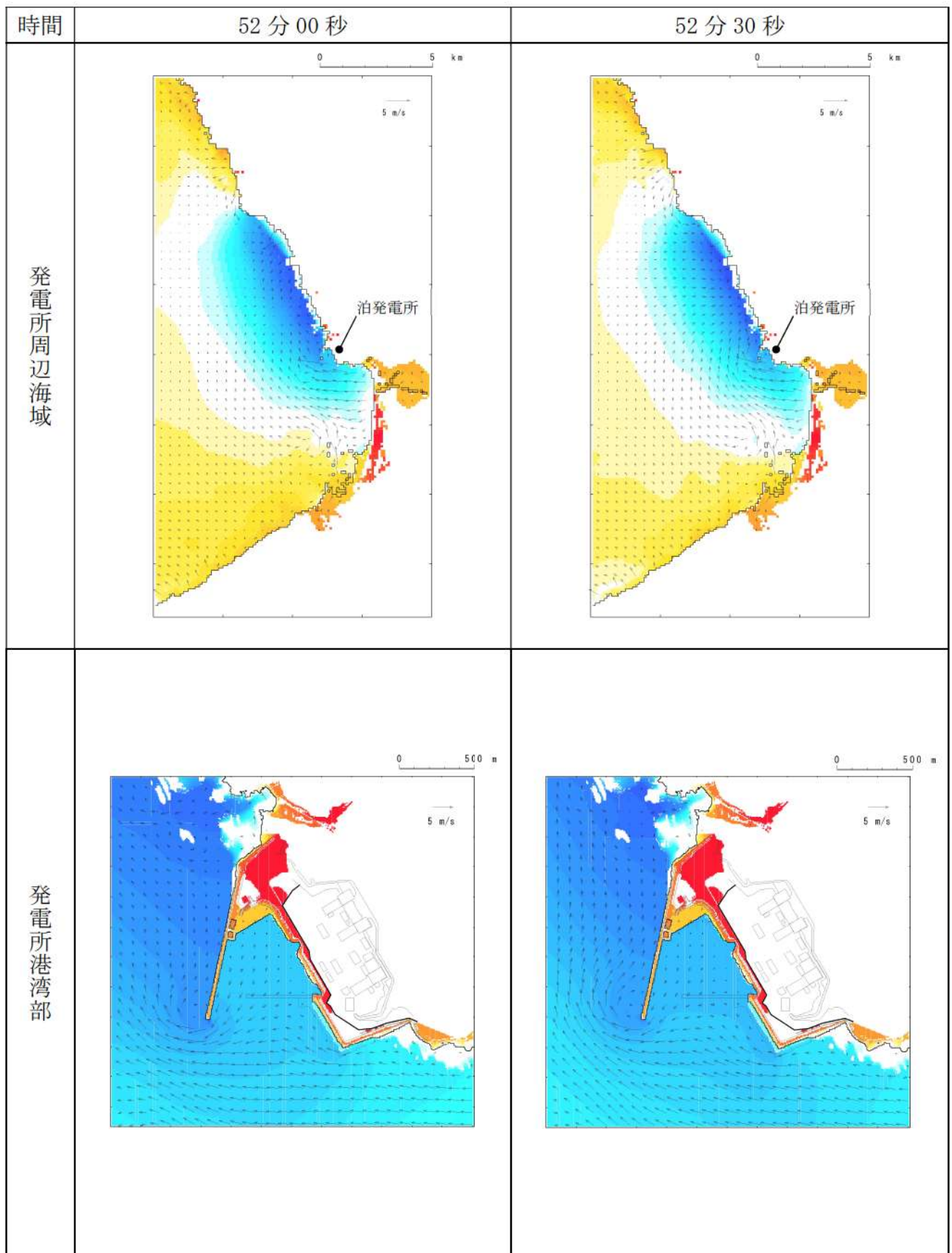


第 17 図-43 基準津波（波源K，南防波堤損傷）の水位変動・流向ベクトル(43/53)

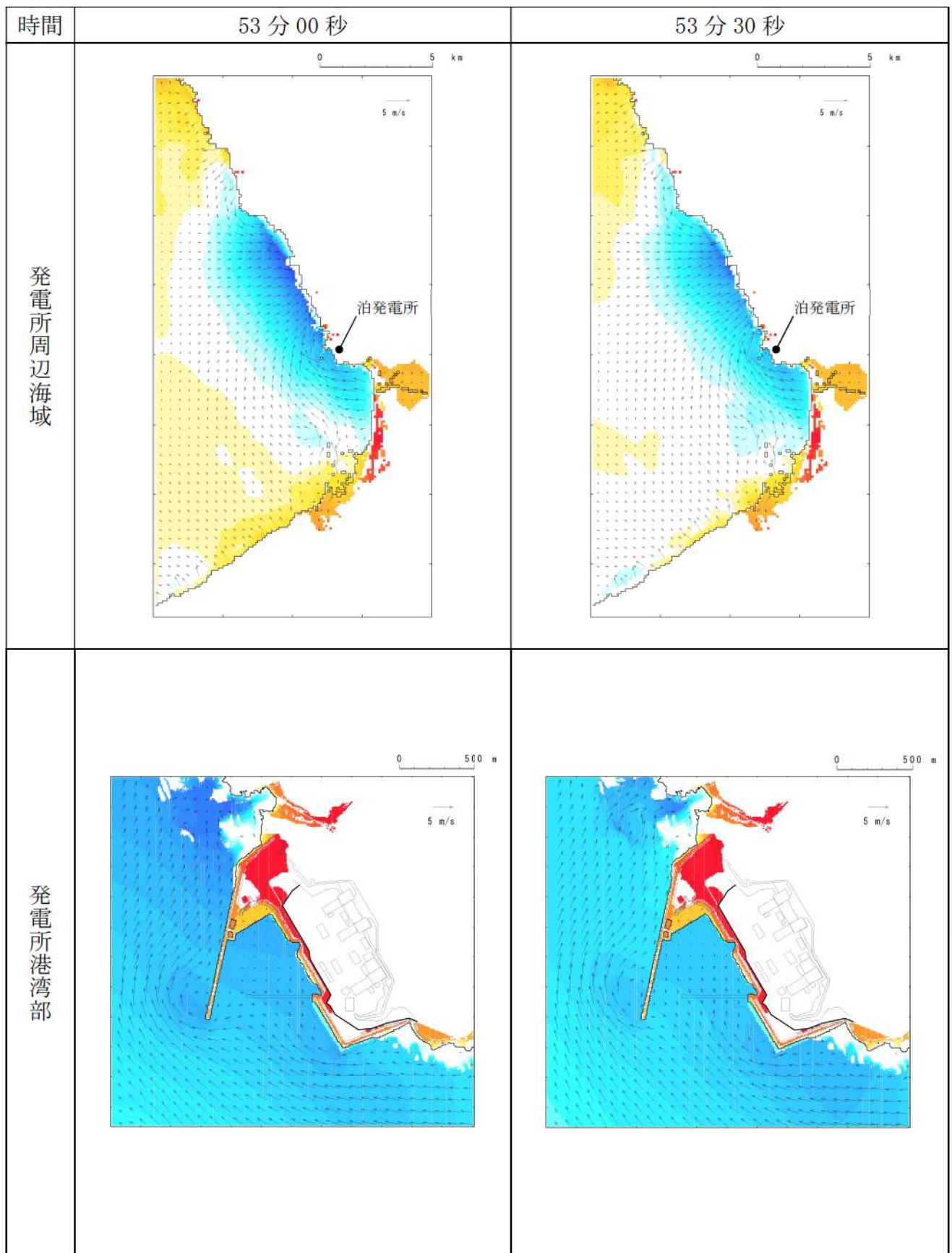




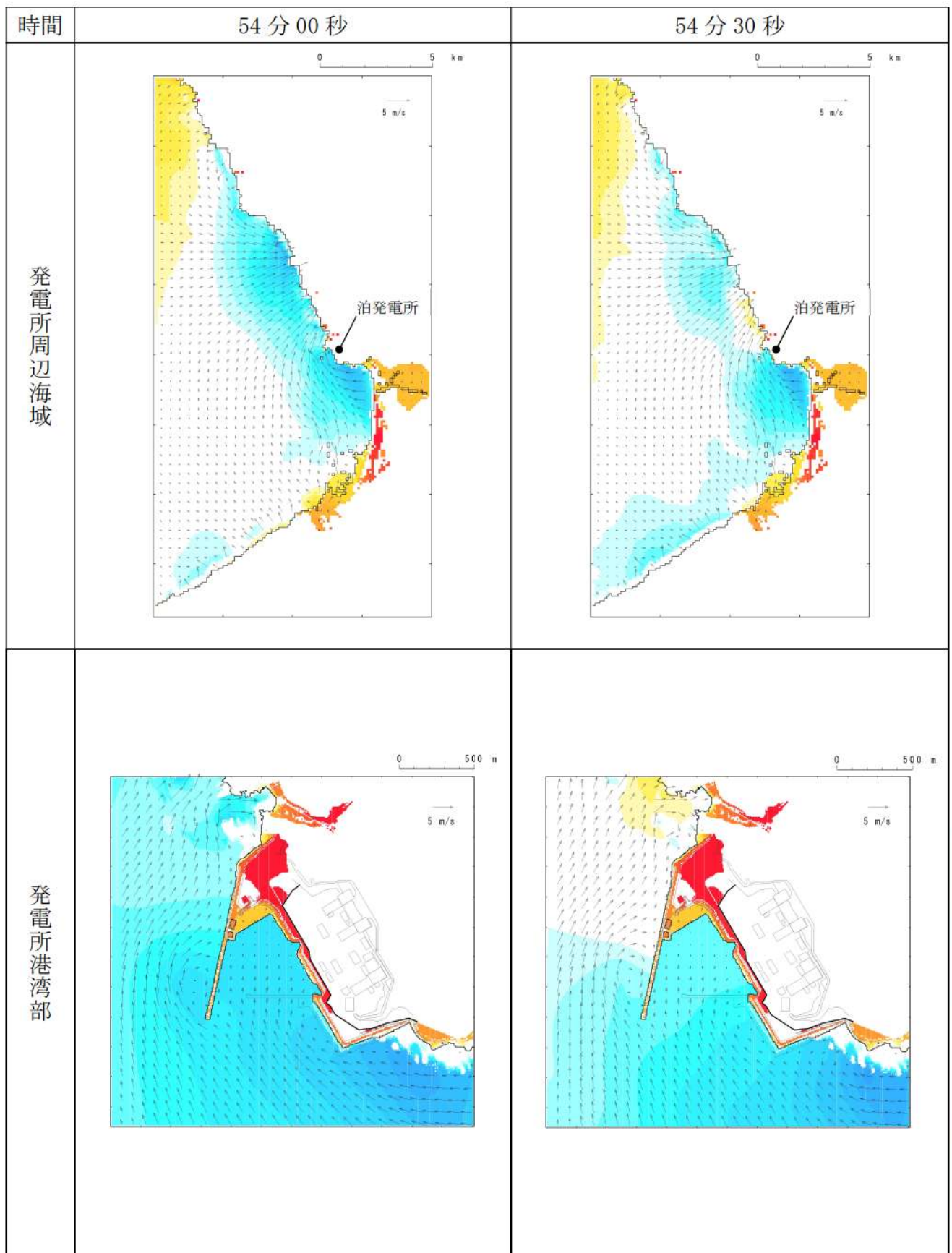
第 17 図-44 基準津波（波源K，南防波堤損傷）の水位変動・流向ベクトル(44/53)



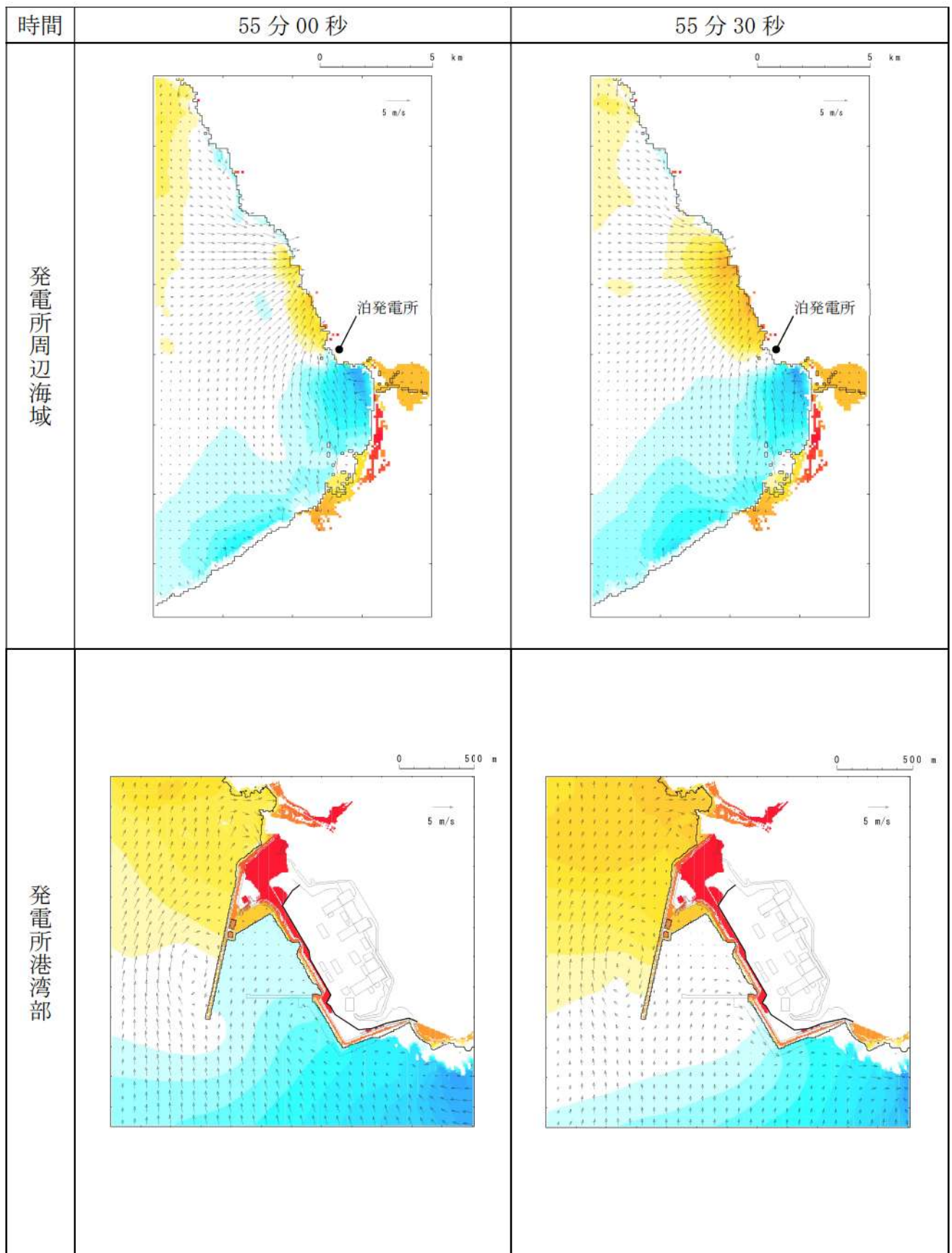
第 17 図-45 基準津波（波源K，南防波堤損傷）の水位変動・流向ベクトル(45/53)



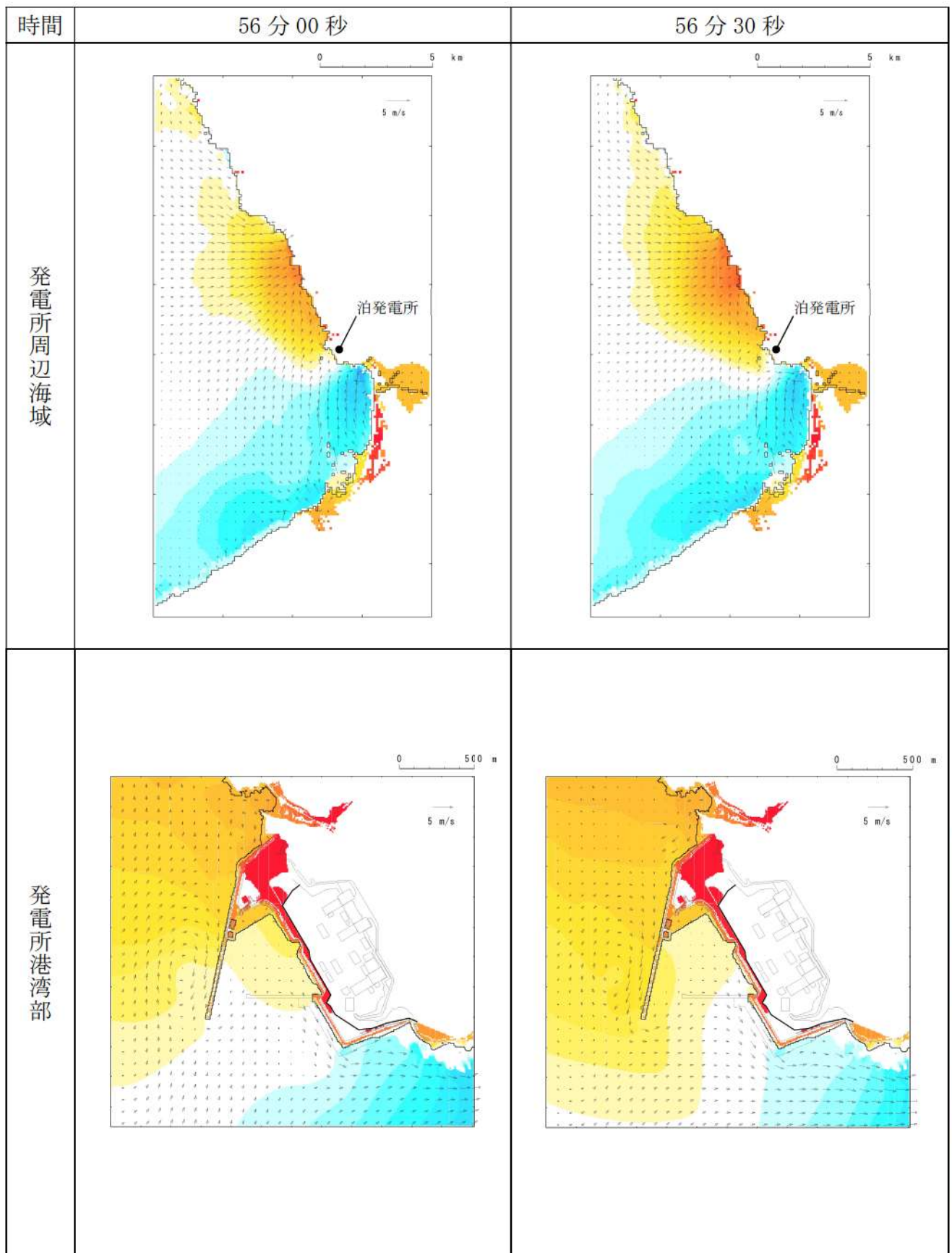
第 17 図-46 基準津波（波源K，南防波堤損傷）の水位変動・流向ベクトル(46/53)



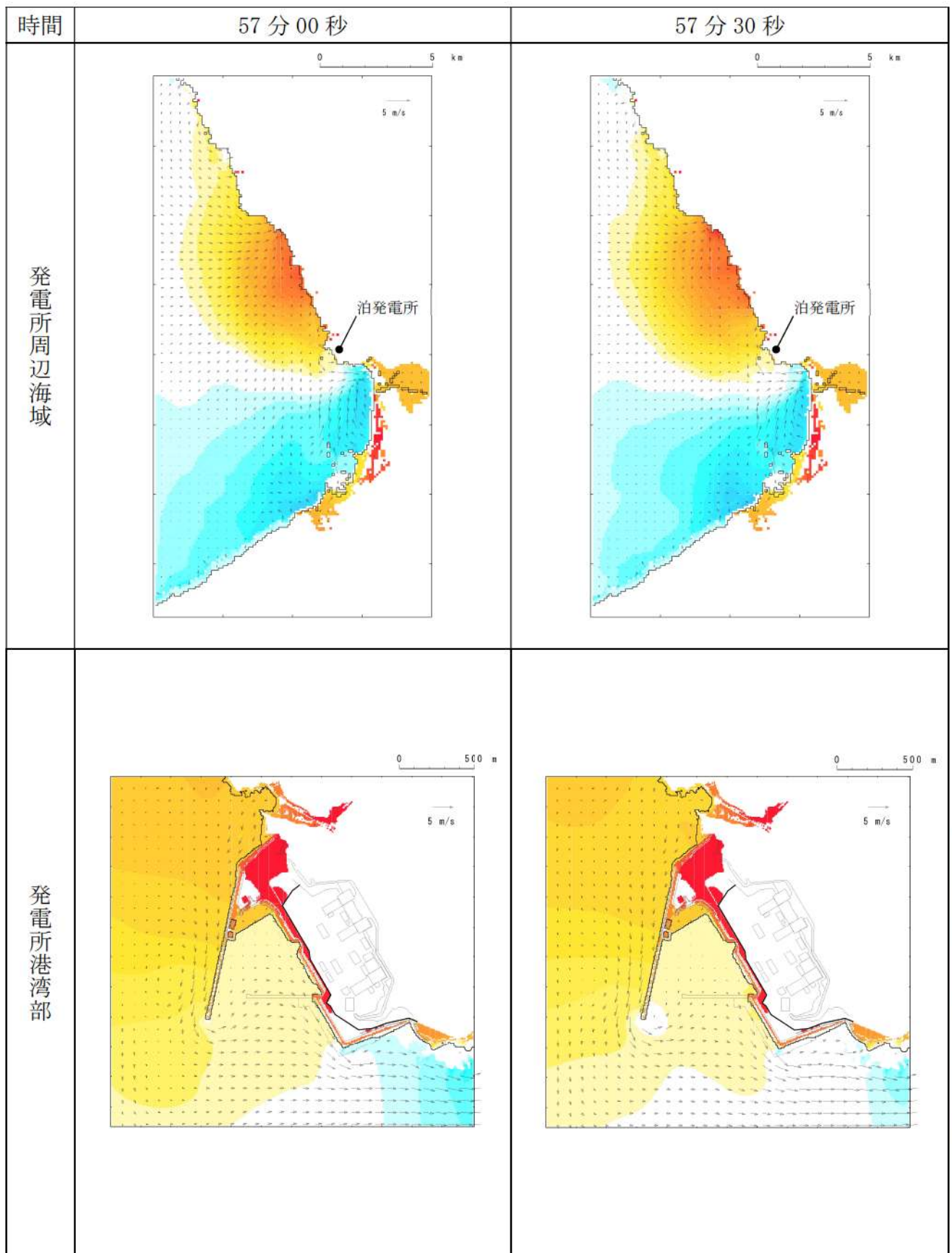
第 17 図-47 基準津波（波源K，南防波堤損傷）の水位変動・流向ベクトル(47/53)




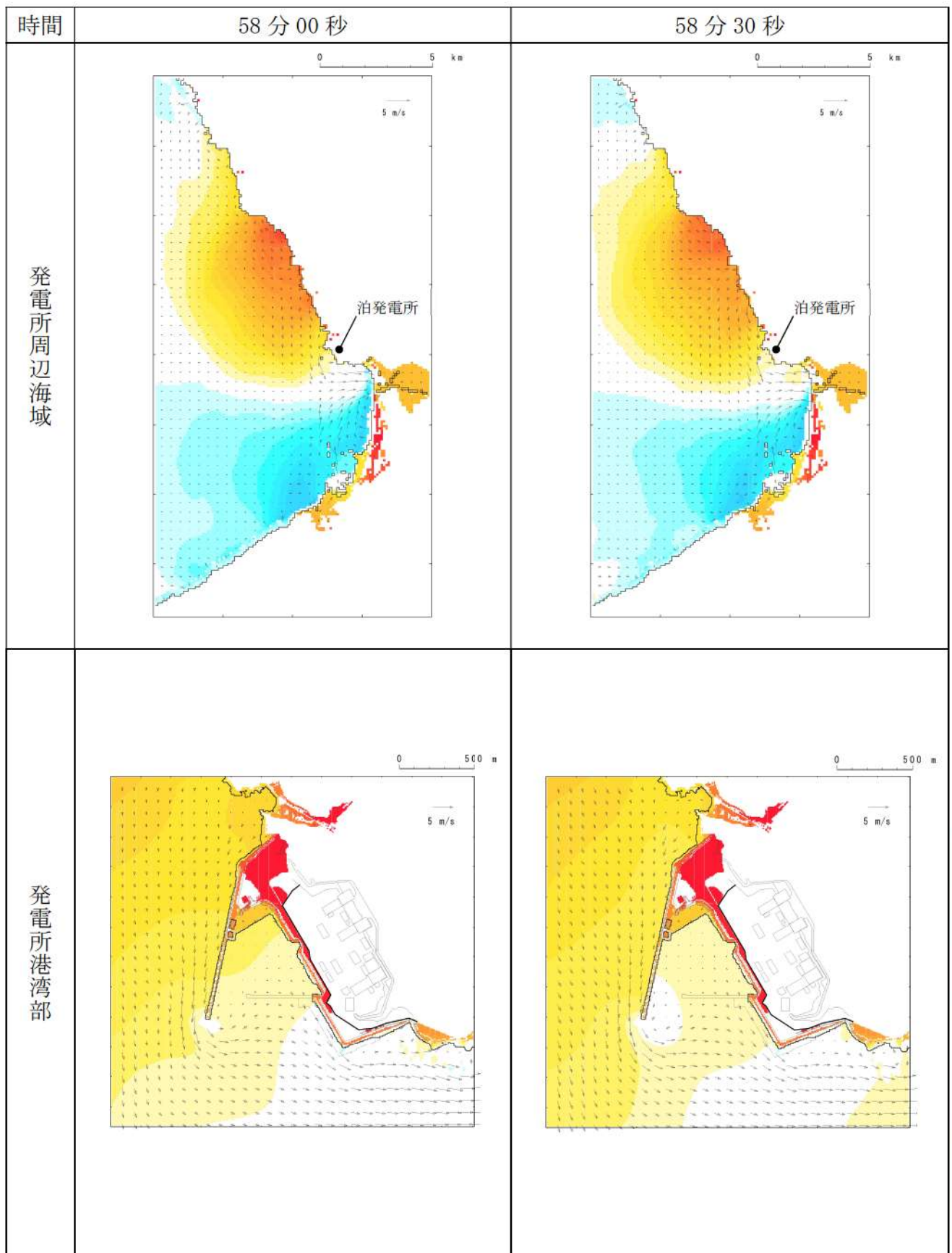
第 17 図-48 基準津波（波源K，南防波堤損傷）の水位変動・流向ベクトル(48/53)



第 17 図-49 基準津波（波源K，南防波堤損傷）の水位変動・流向ベクトル(49/53)


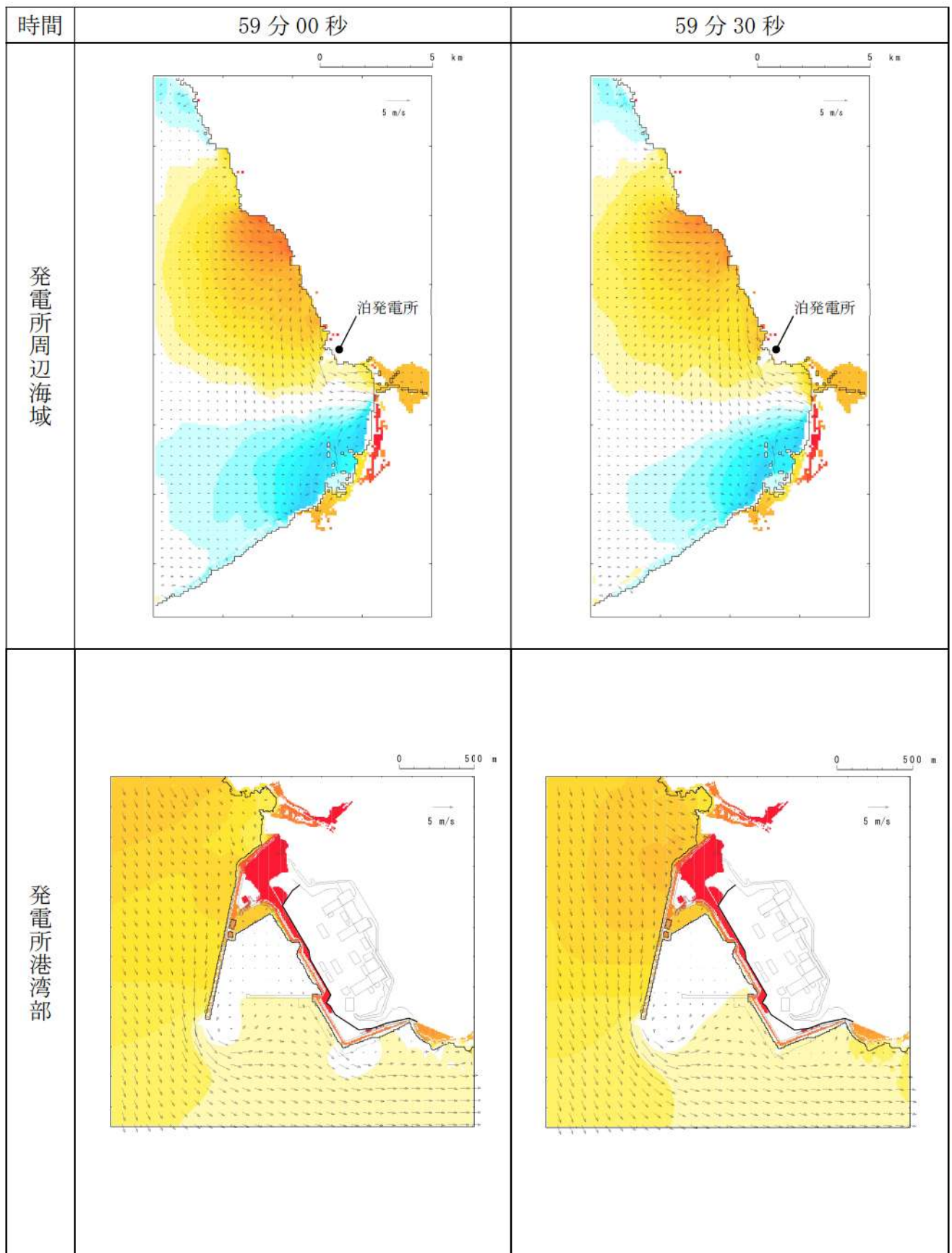


第 17 図-50 基準津波（波源K，南防波堤損傷）の水位変動・流向ベクトル(50/53)

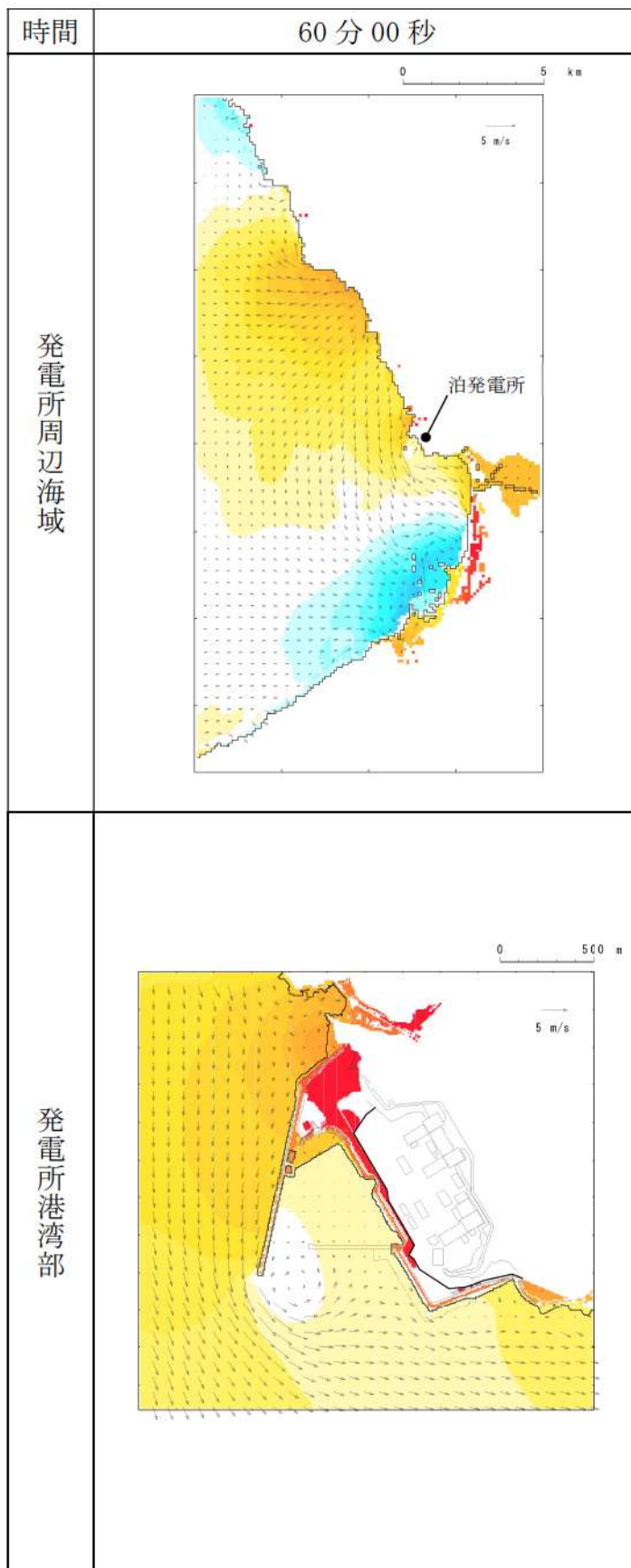


第 17 図-51 基準津波（波源K，南防波堤損傷）の水位変動・流向ベクトル(51/53)

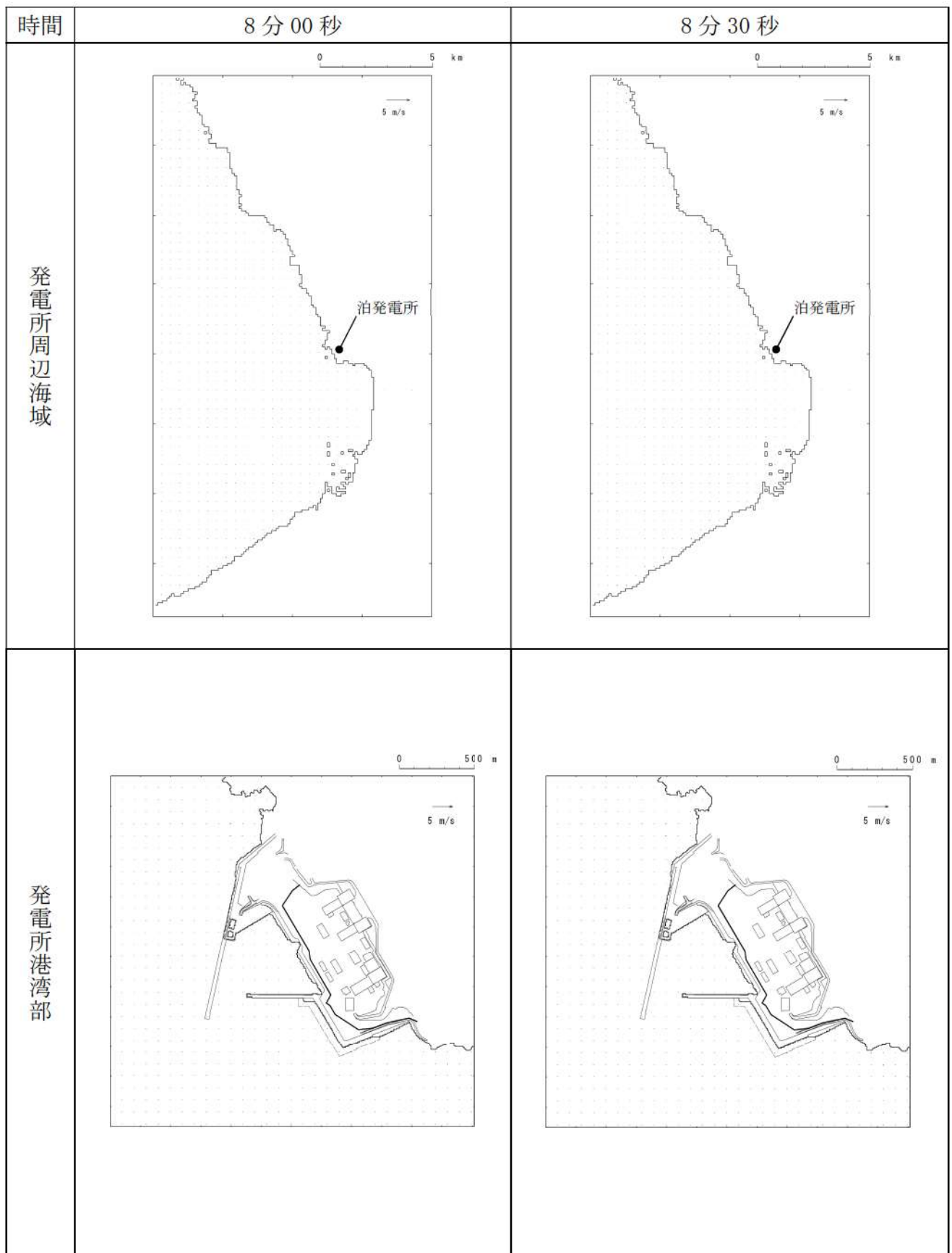




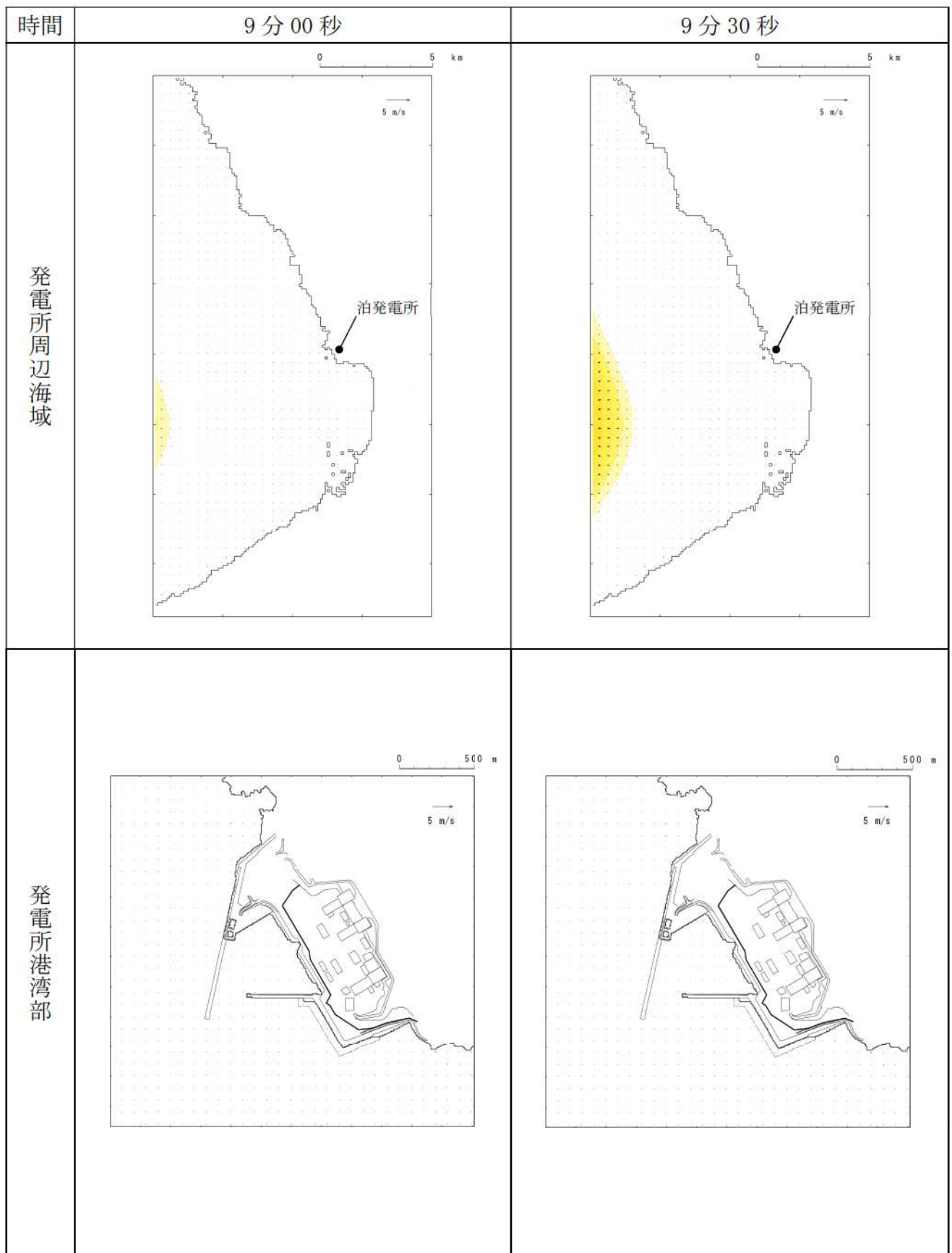
第 17 図-52 基準津波（波源K，南防波堤損傷）の水位変動・流向ベクトル(52/53)



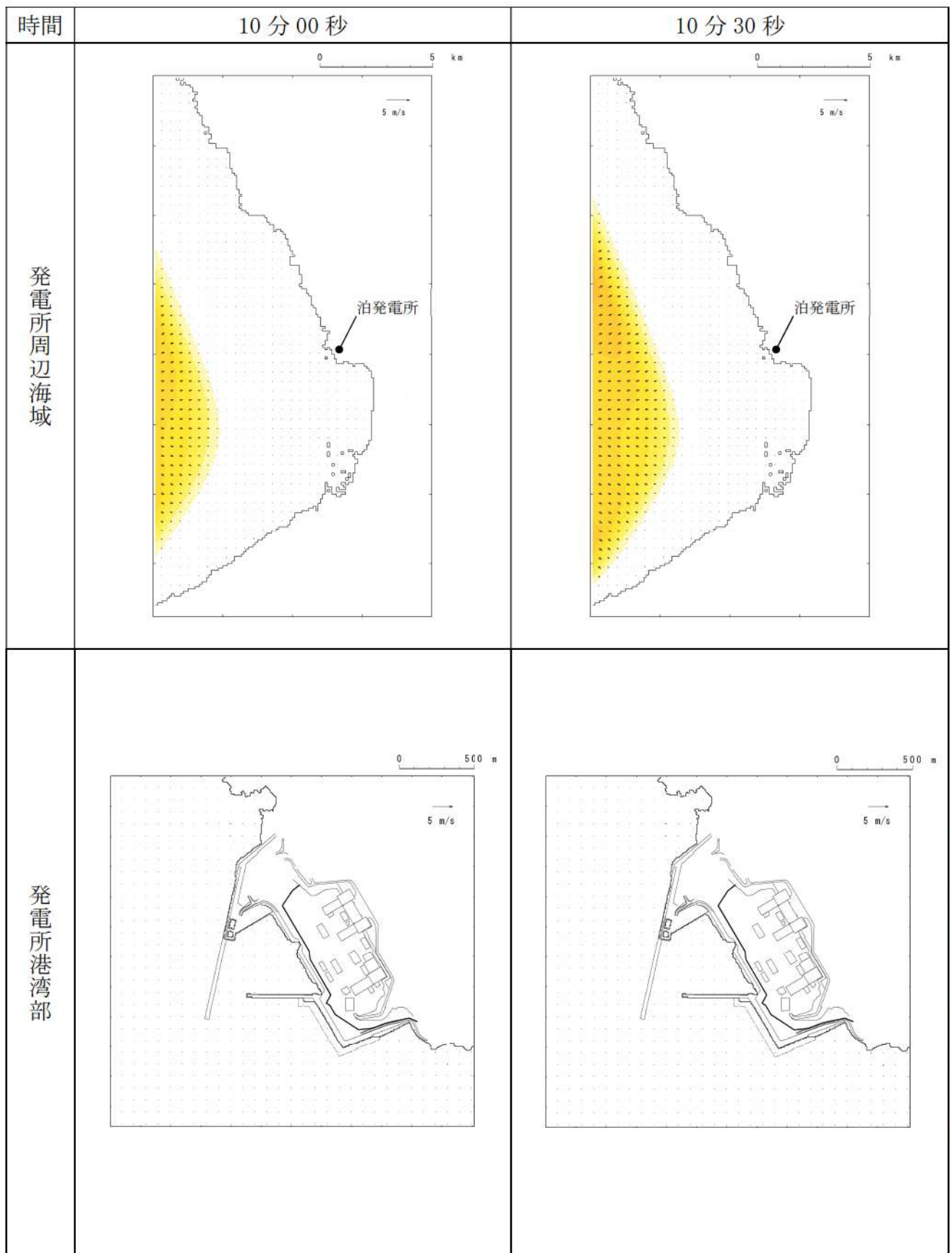
第 17 図-53 基準津波（波源K，南防波堤損傷）の水位変動・流向ベクトル(53/53)



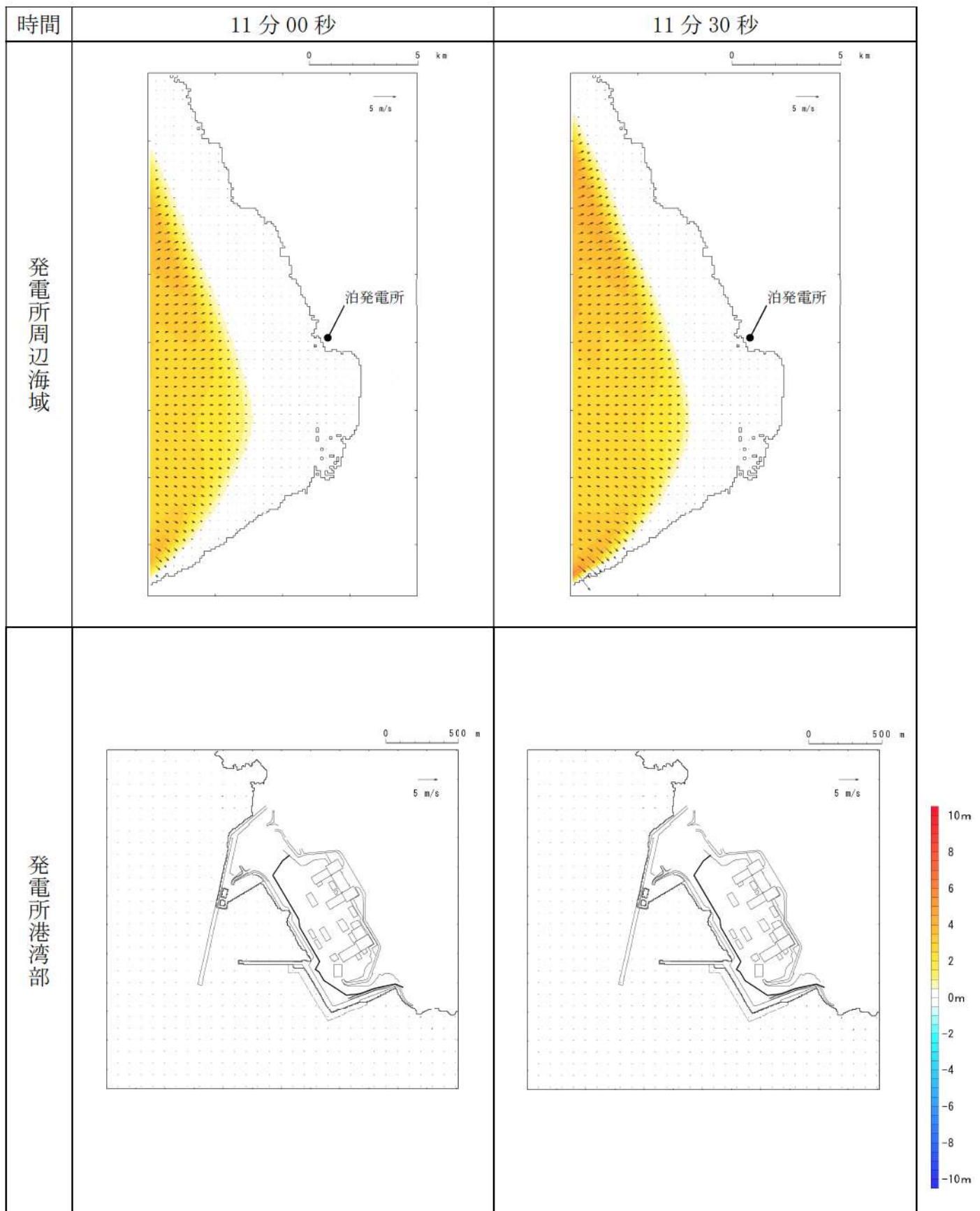
第 18 図-1 基準津波（波源 L，北防波堤損傷）の水位変動・流向ベクトル(1/53)



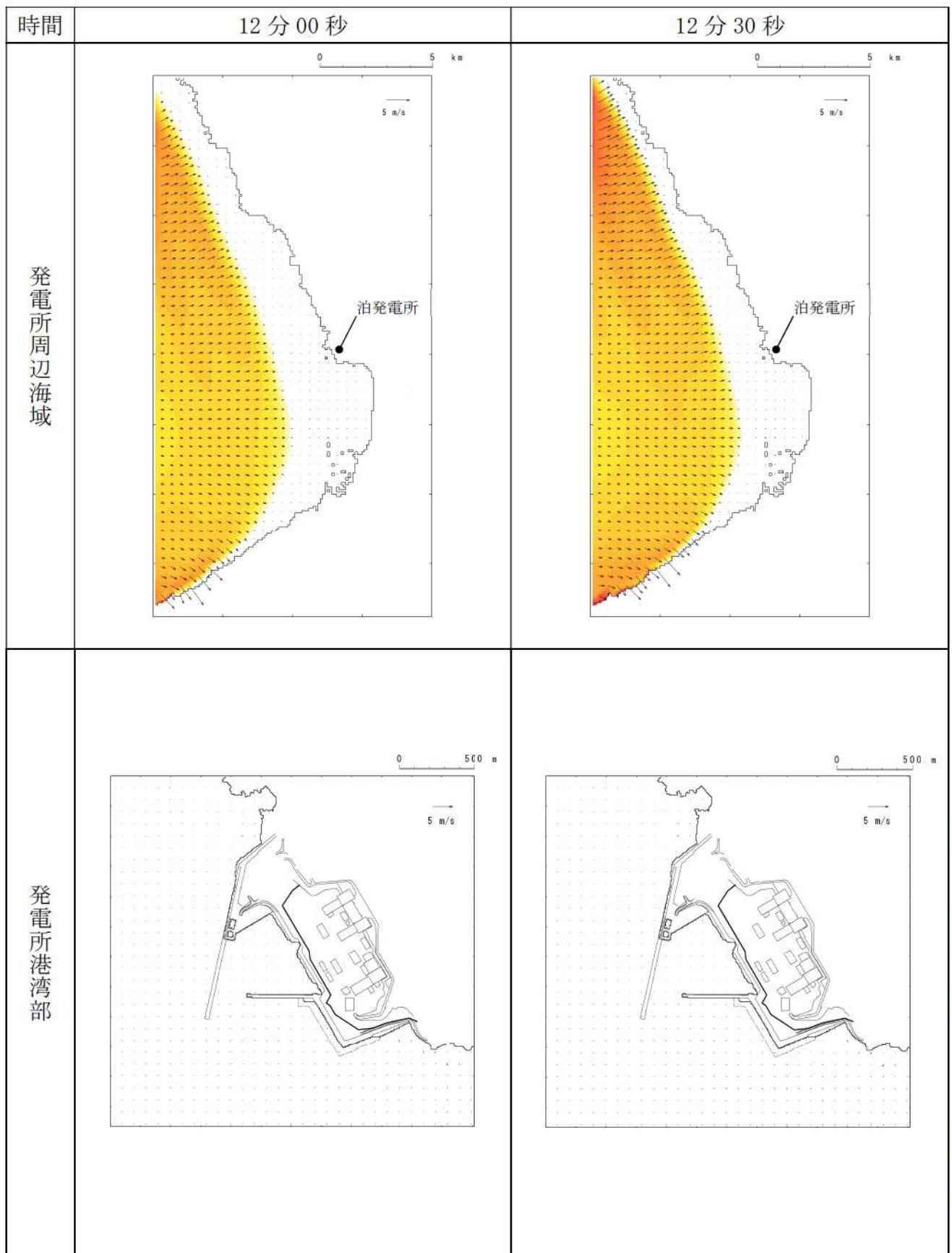
第 18 図-2 基準津波（波源 L，北防波堤損傷）の水位変動・流向ベクトル (2/53)



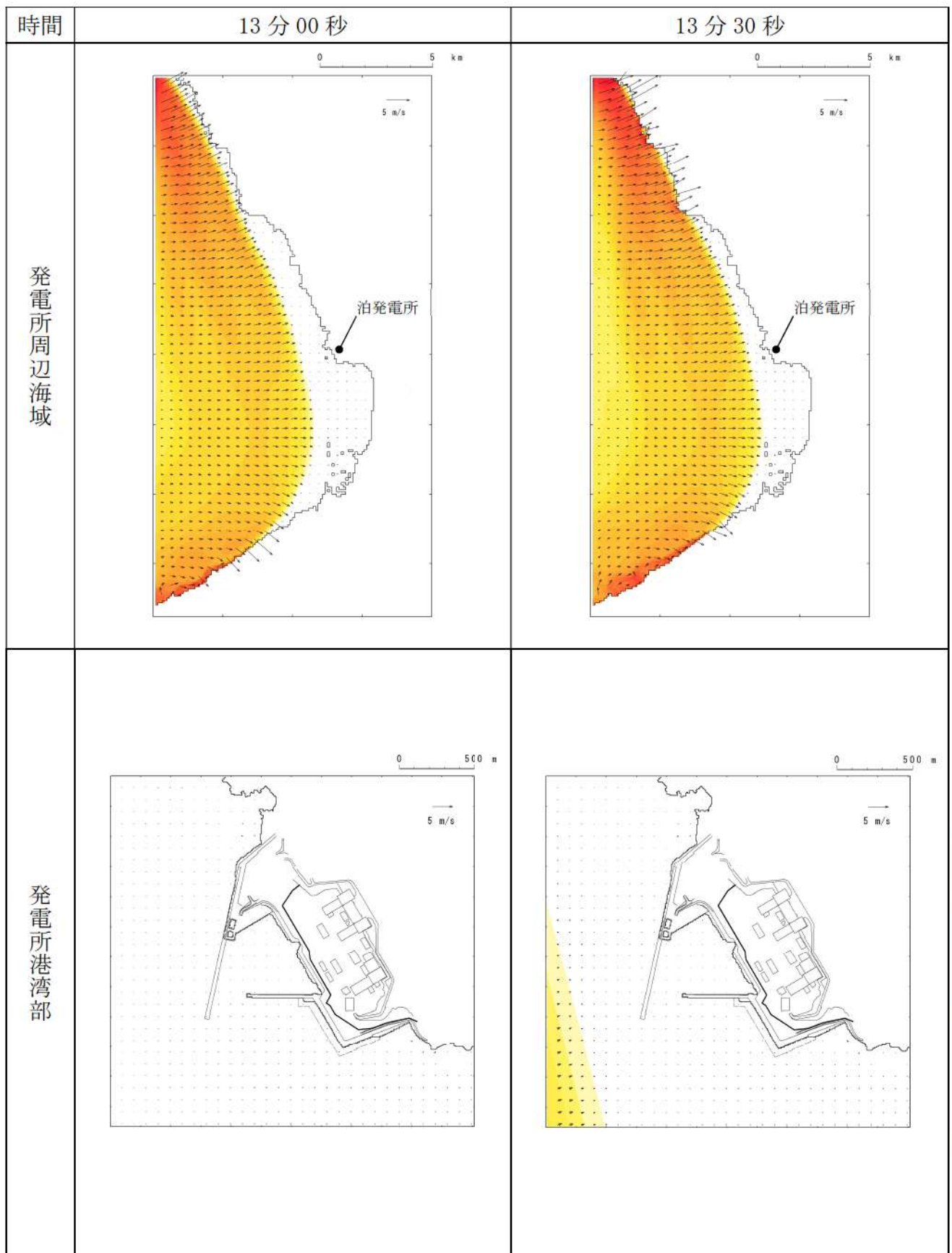
第 18 図-3 基準津波（波源 L，北防波堤損傷）の水位変動・流向ベクトル (3/53)



第 18 図-4 基準津波（波源L，北防波堤損傷）の水位変動・流向ベクトル(4/53)

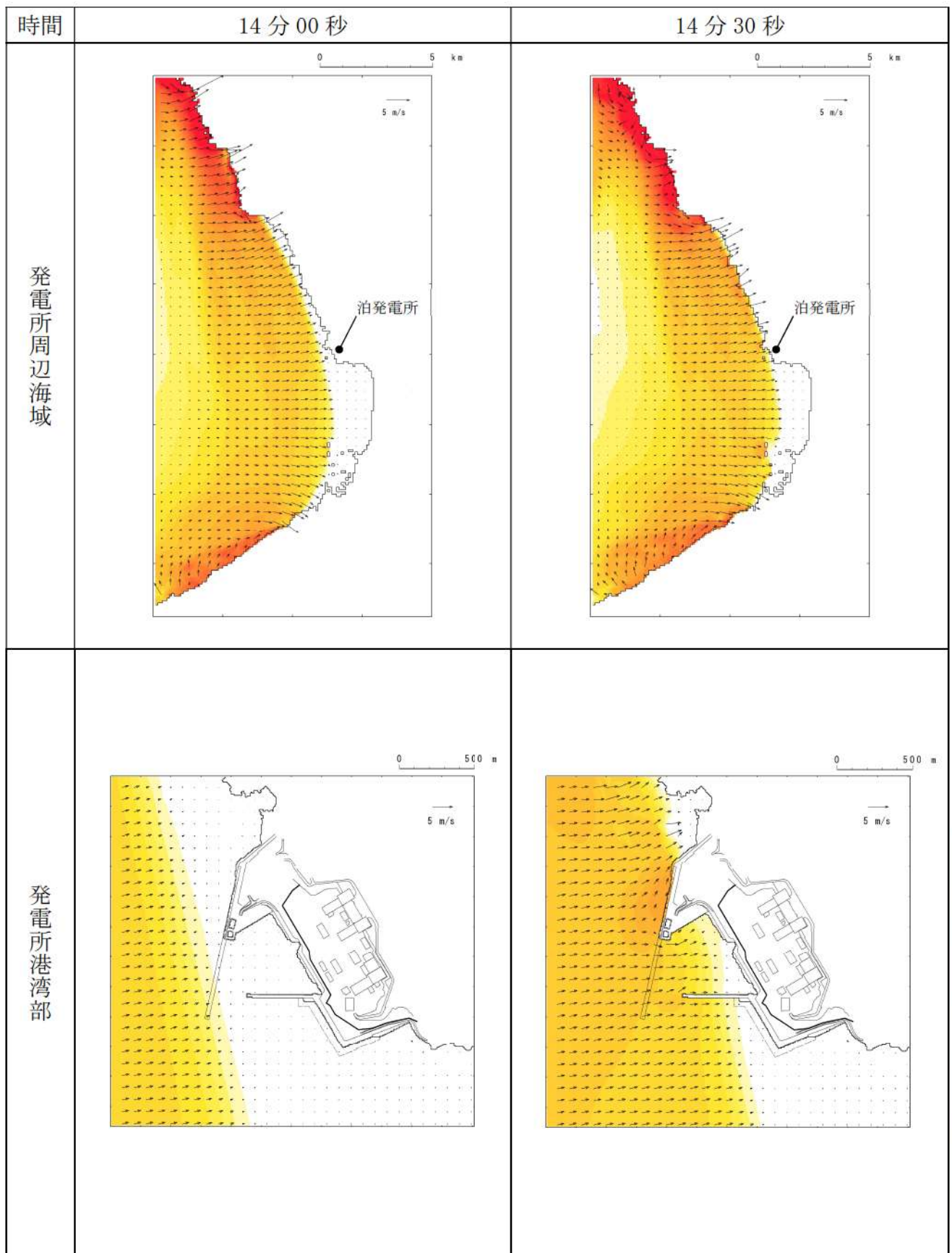


第 18 図-5 基準津波（波源L，北防波堤損傷）の水位変動・流向ベクトル(5/53)

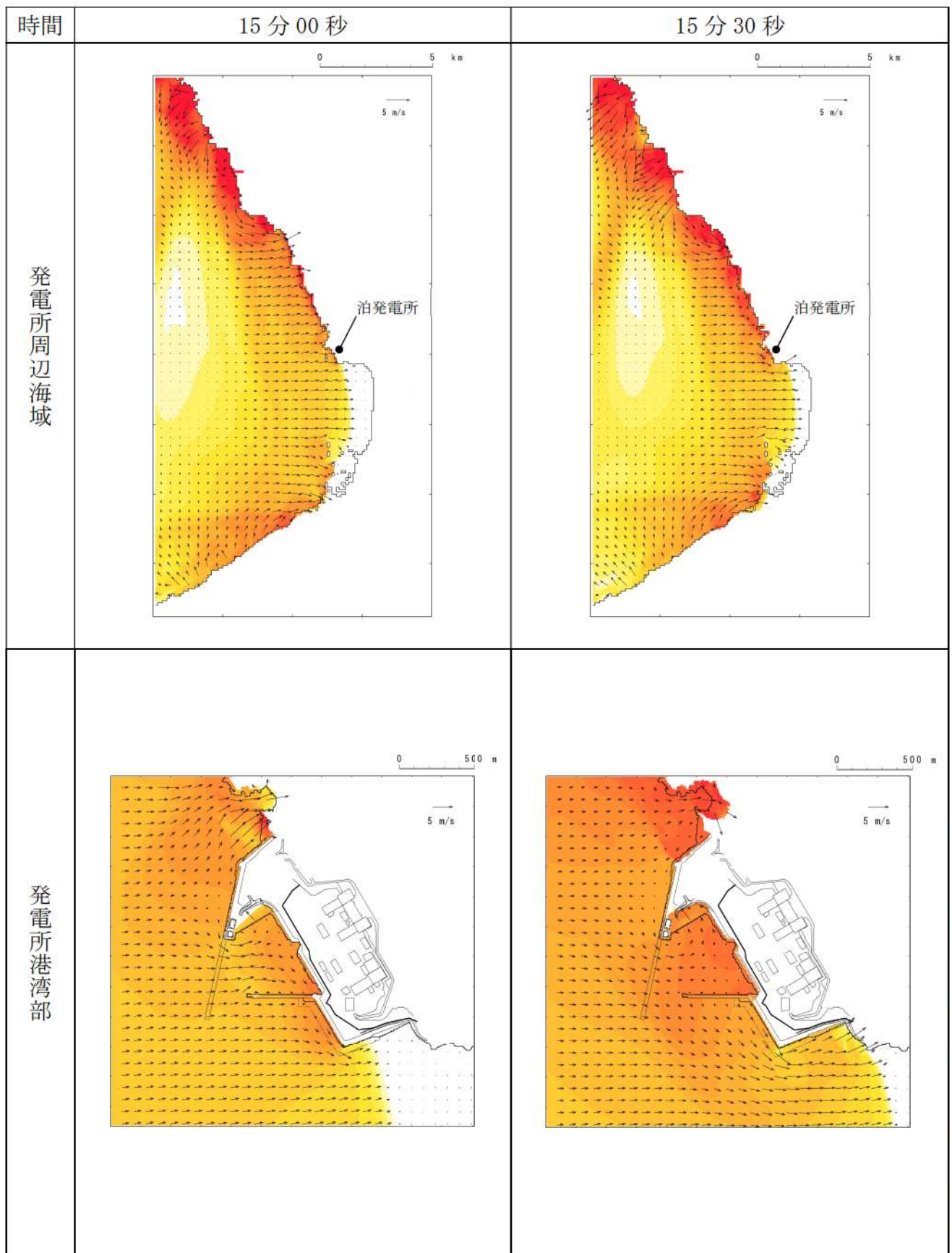


第 18 図-6 基準津波（波源 L，北防波堤損傷）の水位変動・流向ベクトル (6/53)

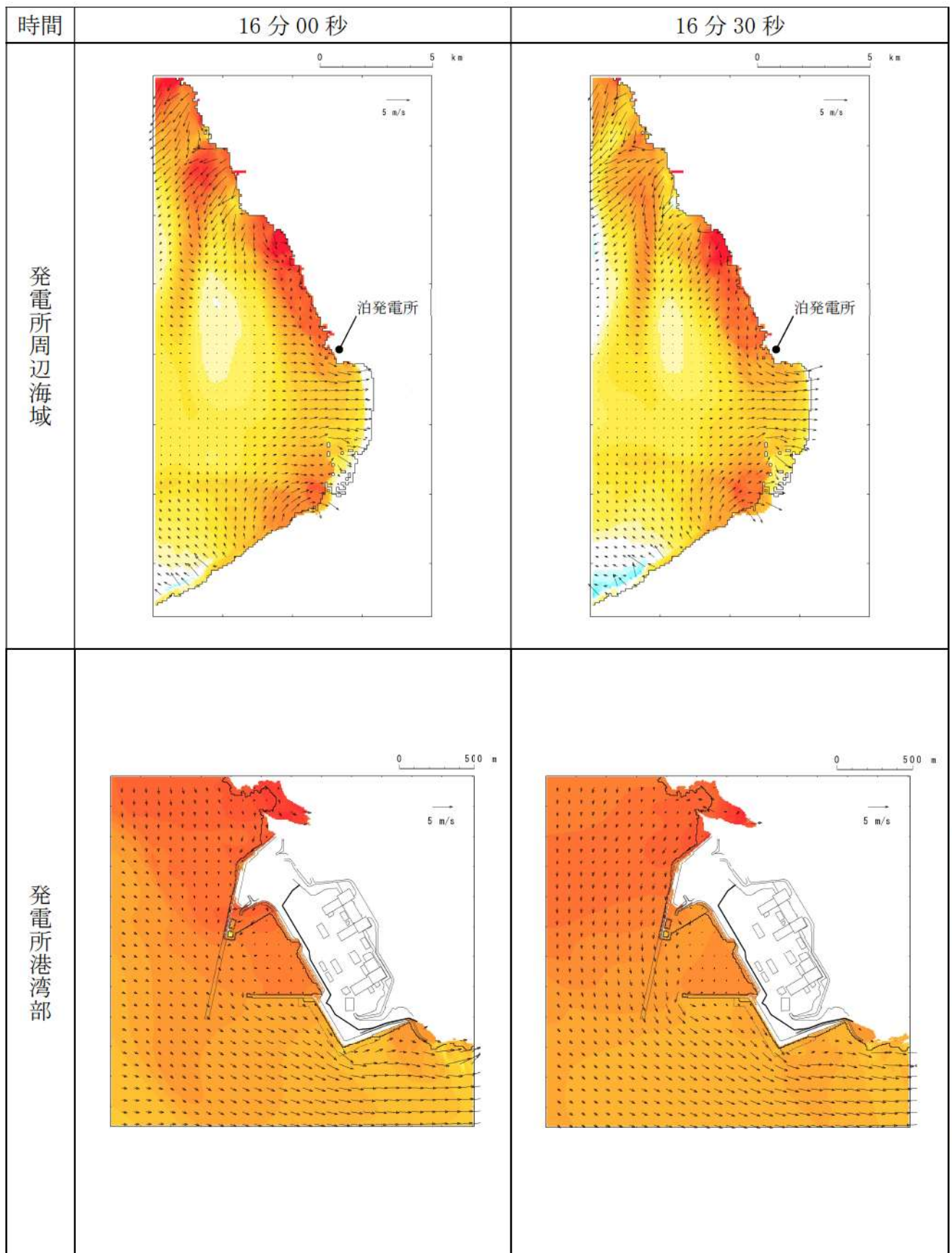




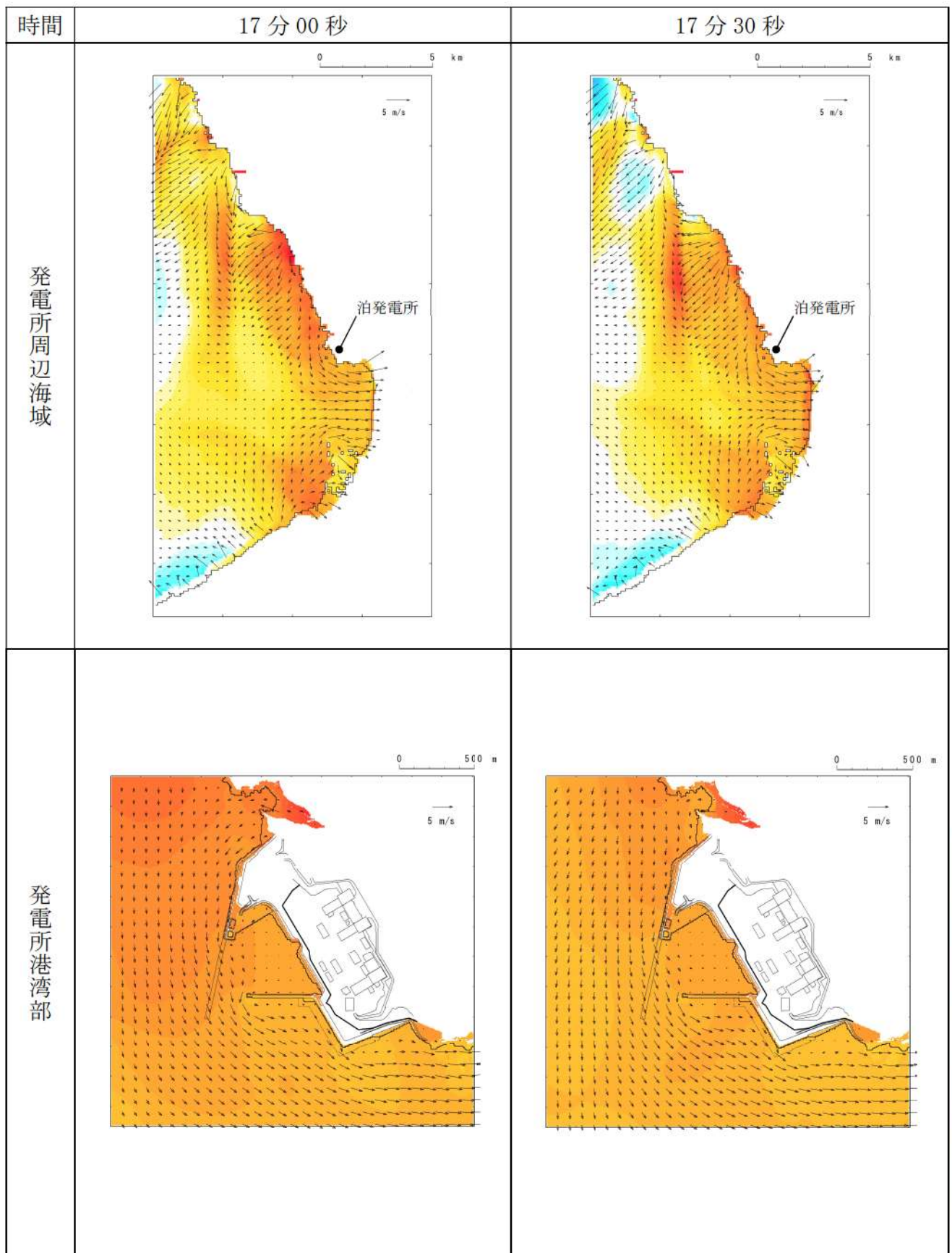
第 18 図-7 基準津波（波源L，北防波堤損傷）の水位変動・流向ベクトル(7/53)




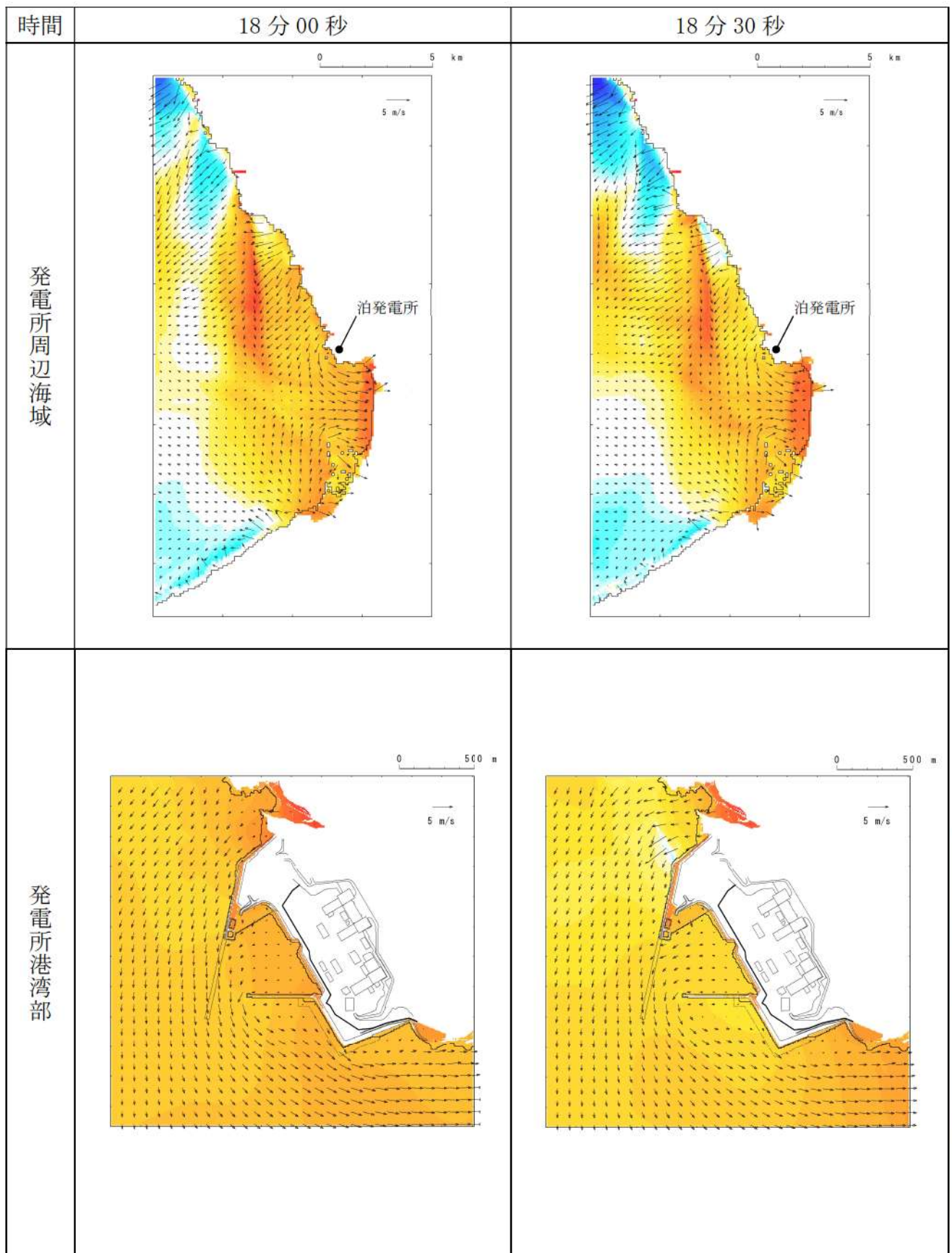
第 18 図-8 基準津波（波源L，北防波堤損傷）の水位変動・流向ベクトル(8/53)



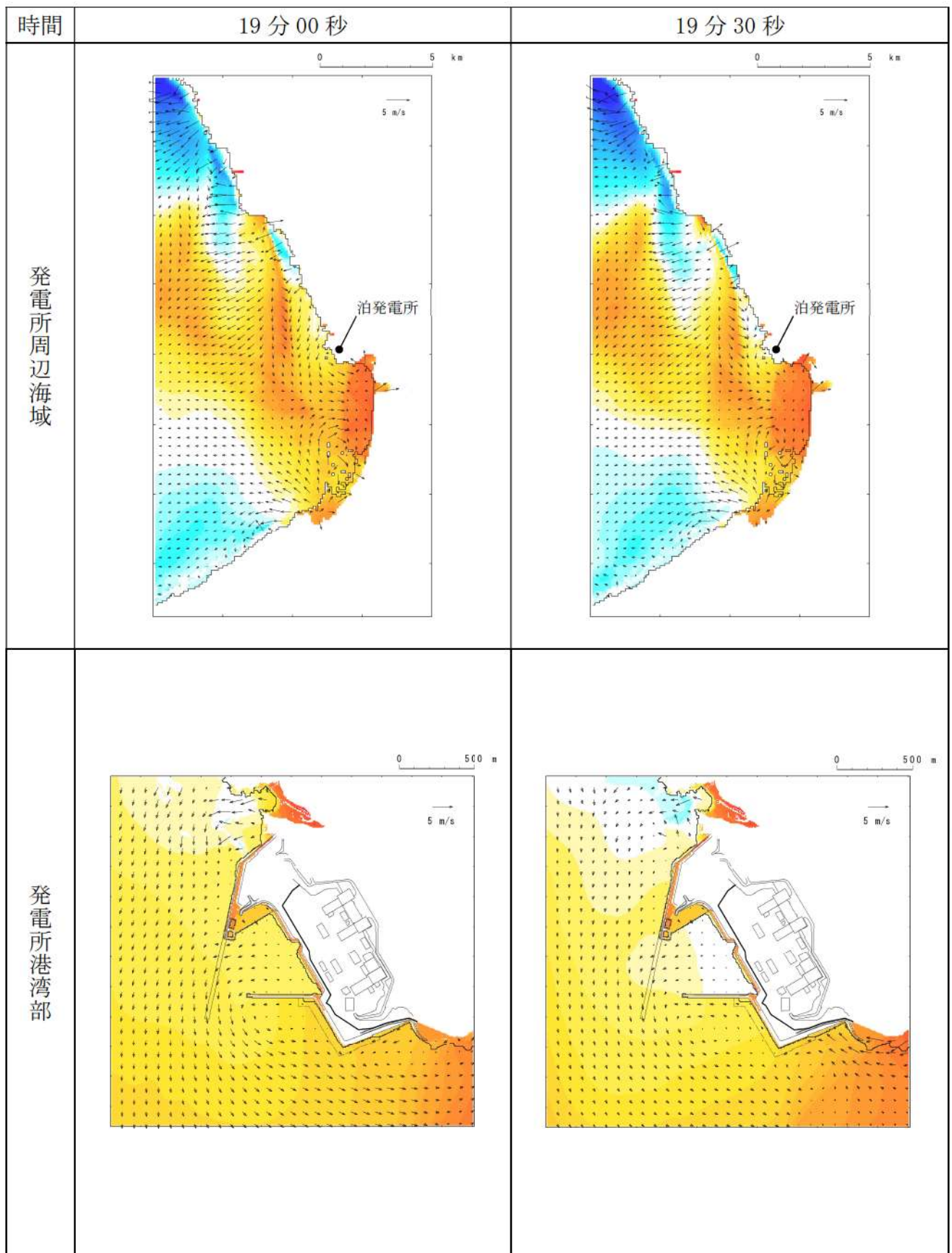
第 18 図-9 基準津波（波源L，北防波堤損傷）の水位変動・流向ベクトル(9/53)



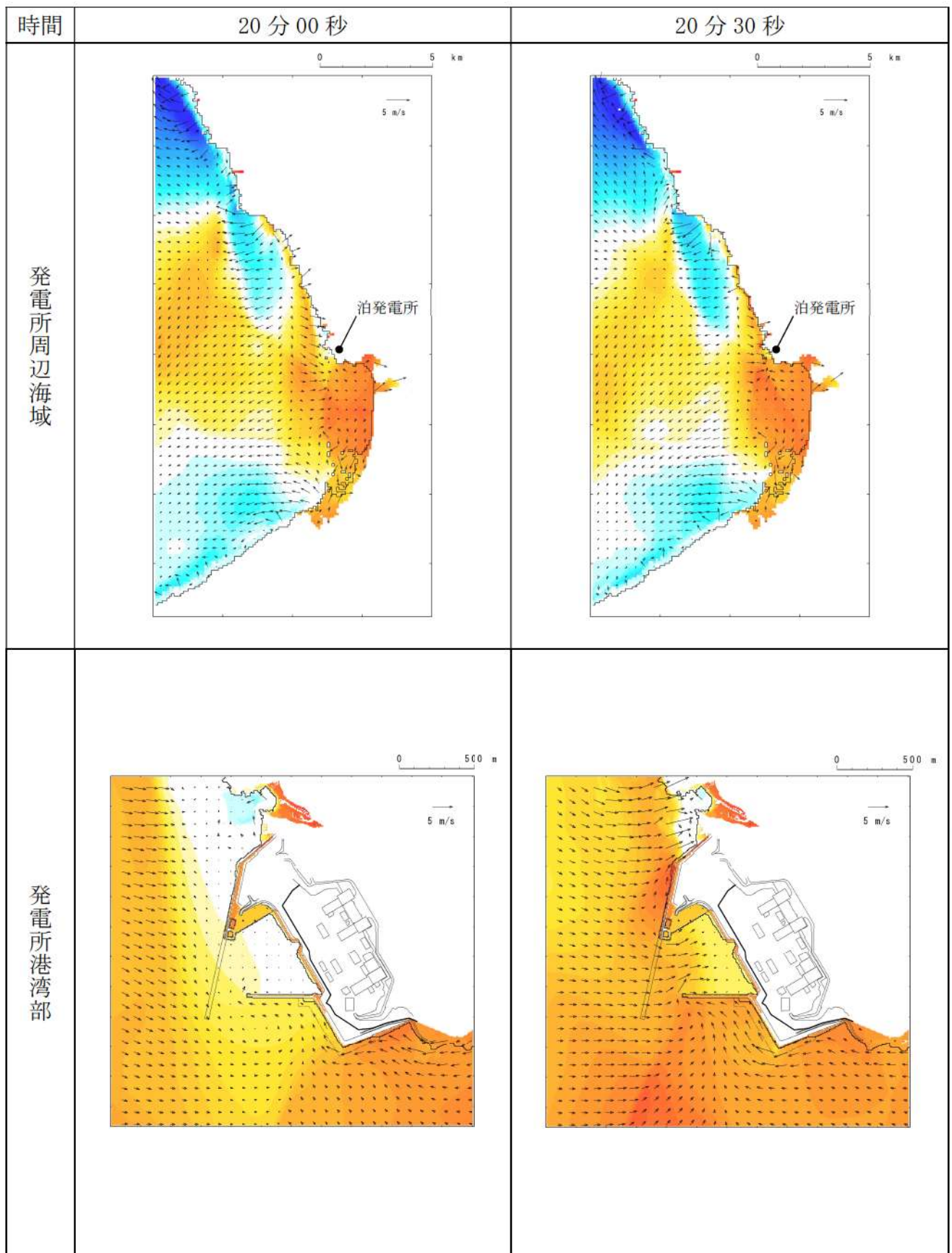
第 18 図-10 基準津波（波源 L，北防波堤損傷）の水位変動・流向ベクトル(10/53)



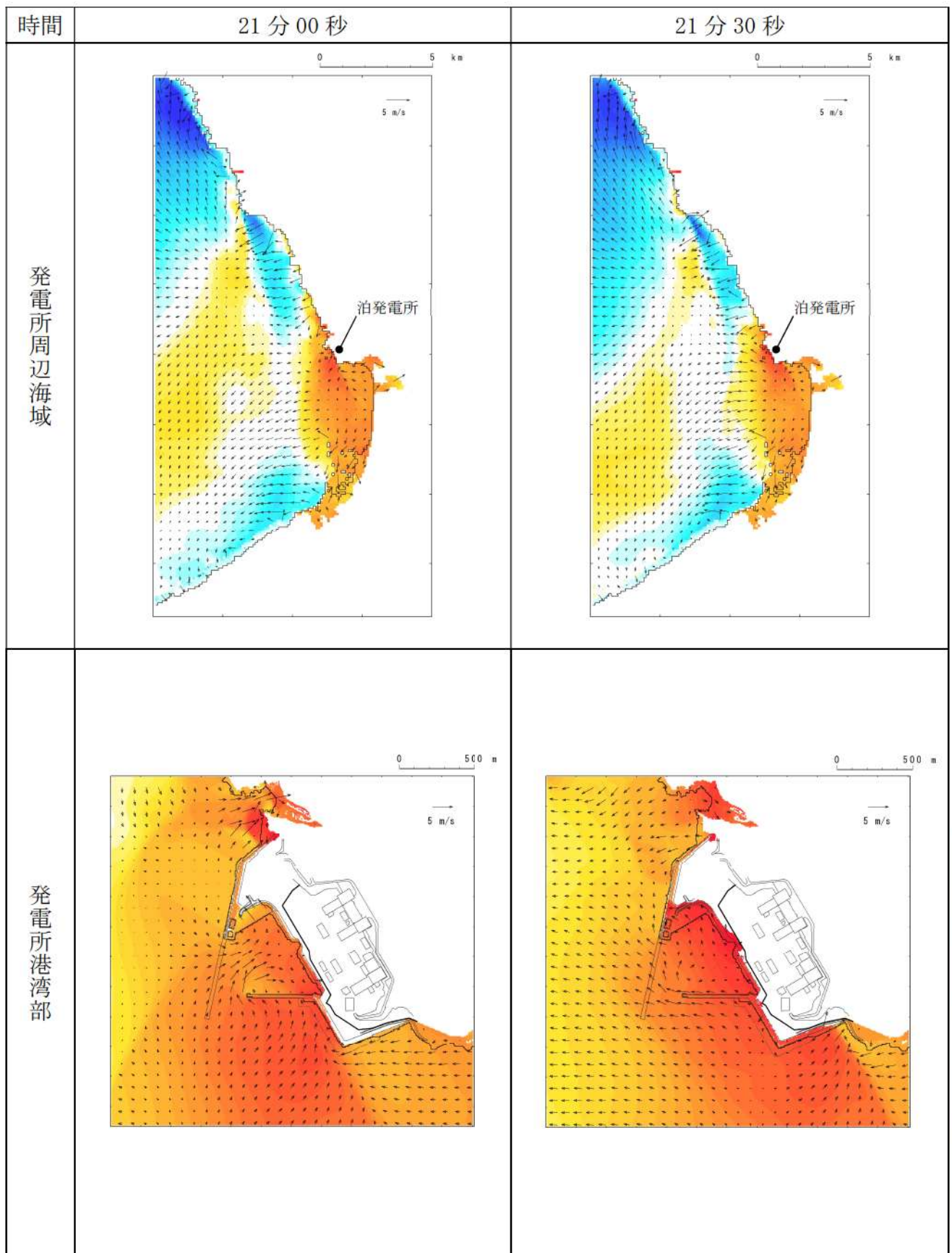
第 18 図-11 基準津波（波源 L，北防波堤損傷）の水位変動・流向ベクトル(11/53)



第 18 図-12 基準津波（波源 L，北防波堤損傷）の水位変動・流向ベクトル(12/53)

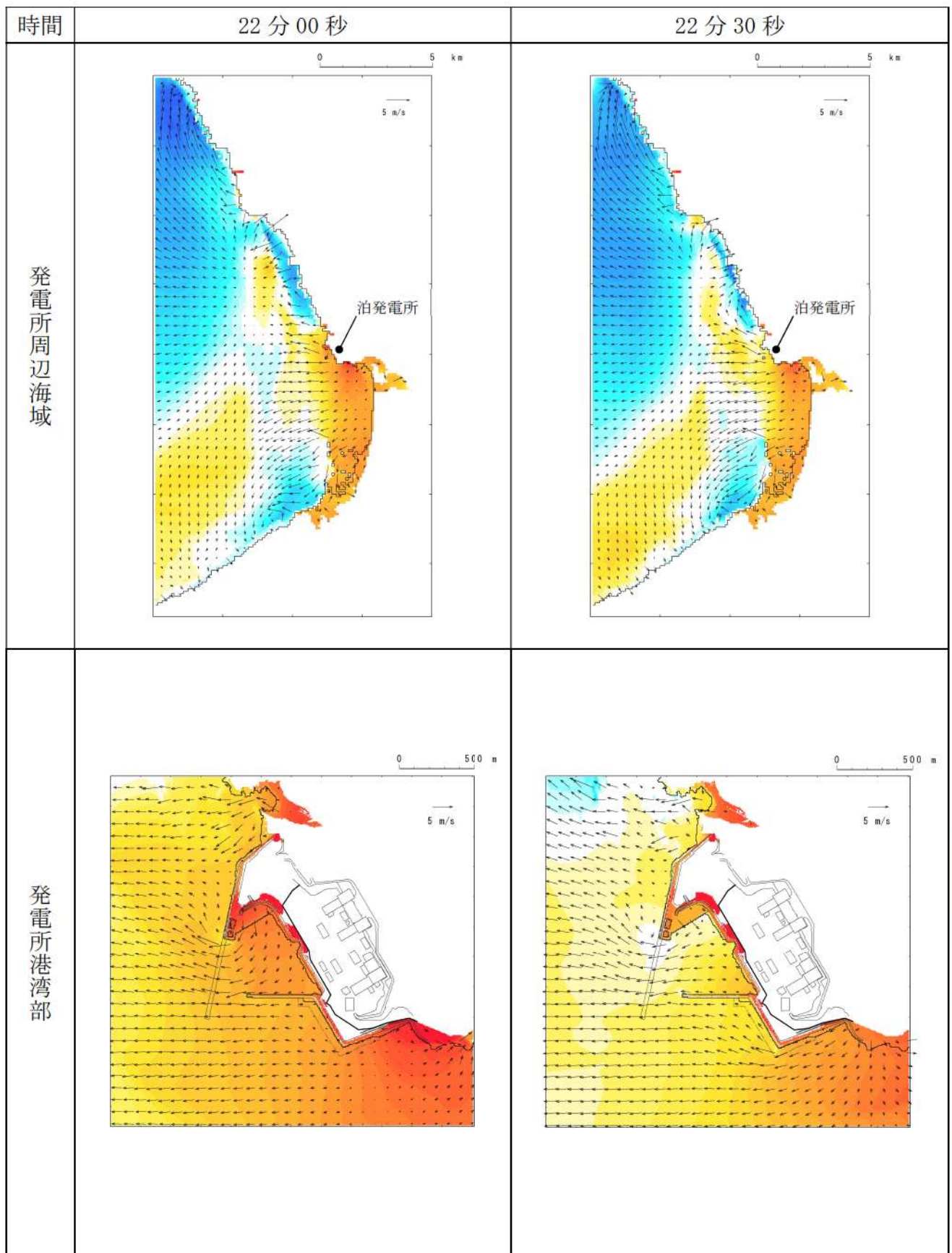


第 18 図-13 基準津波（波源 L，北防波堤損傷）の水位変動・流向ベクトル(13/53)

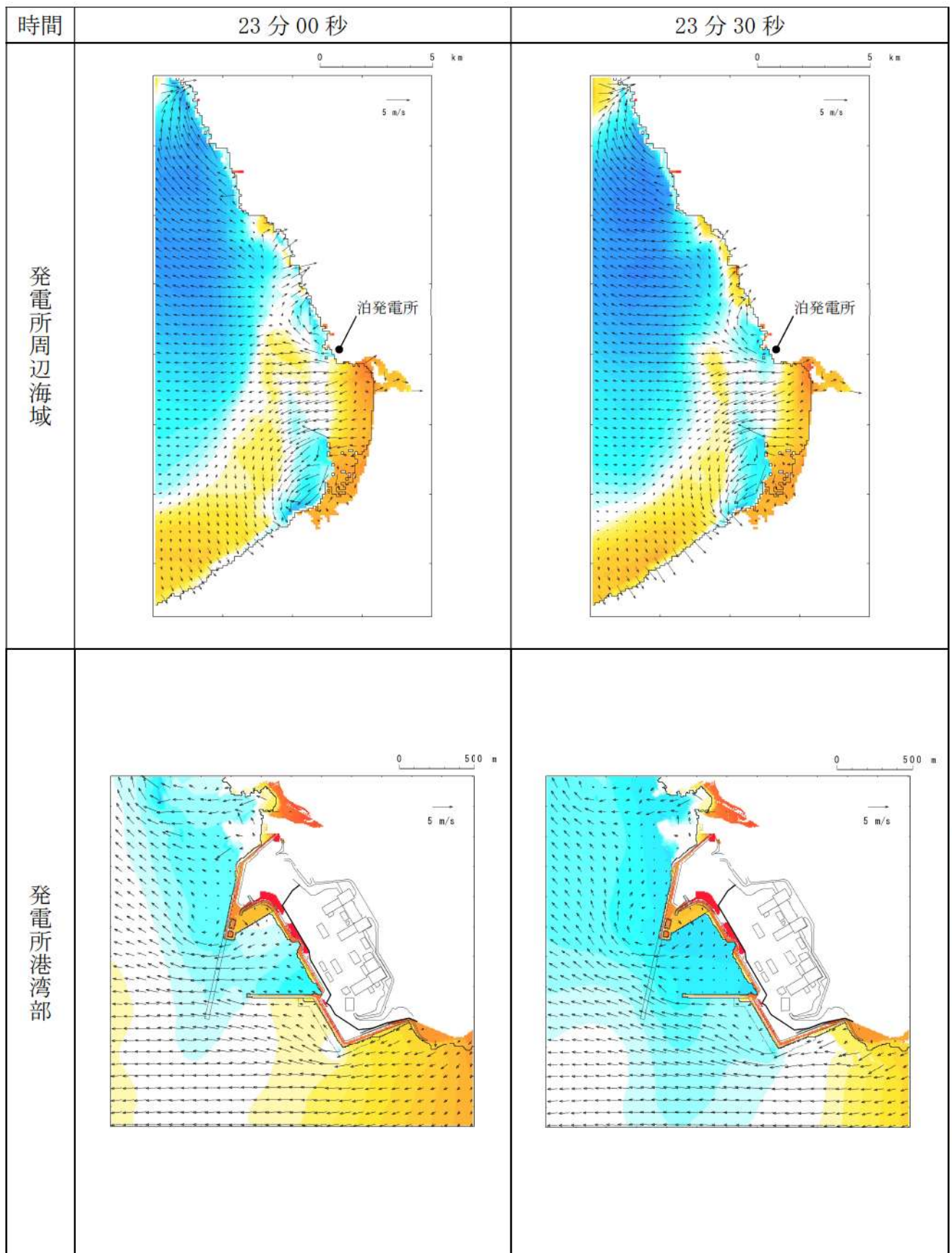


第 18 図-14 基準津波（波源 L，北防波堤損傷）の水位変動・流向ベクトル(14/53)

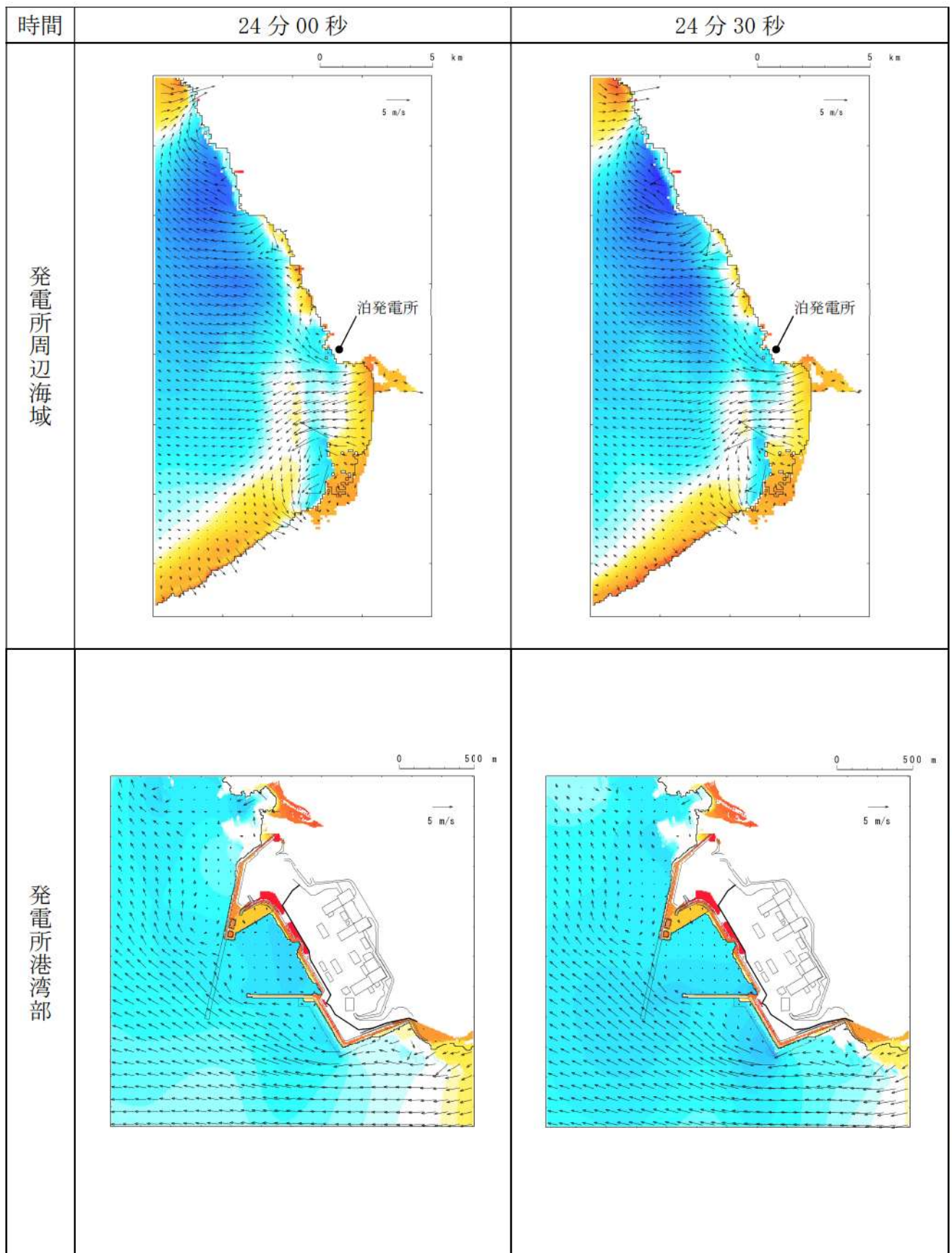




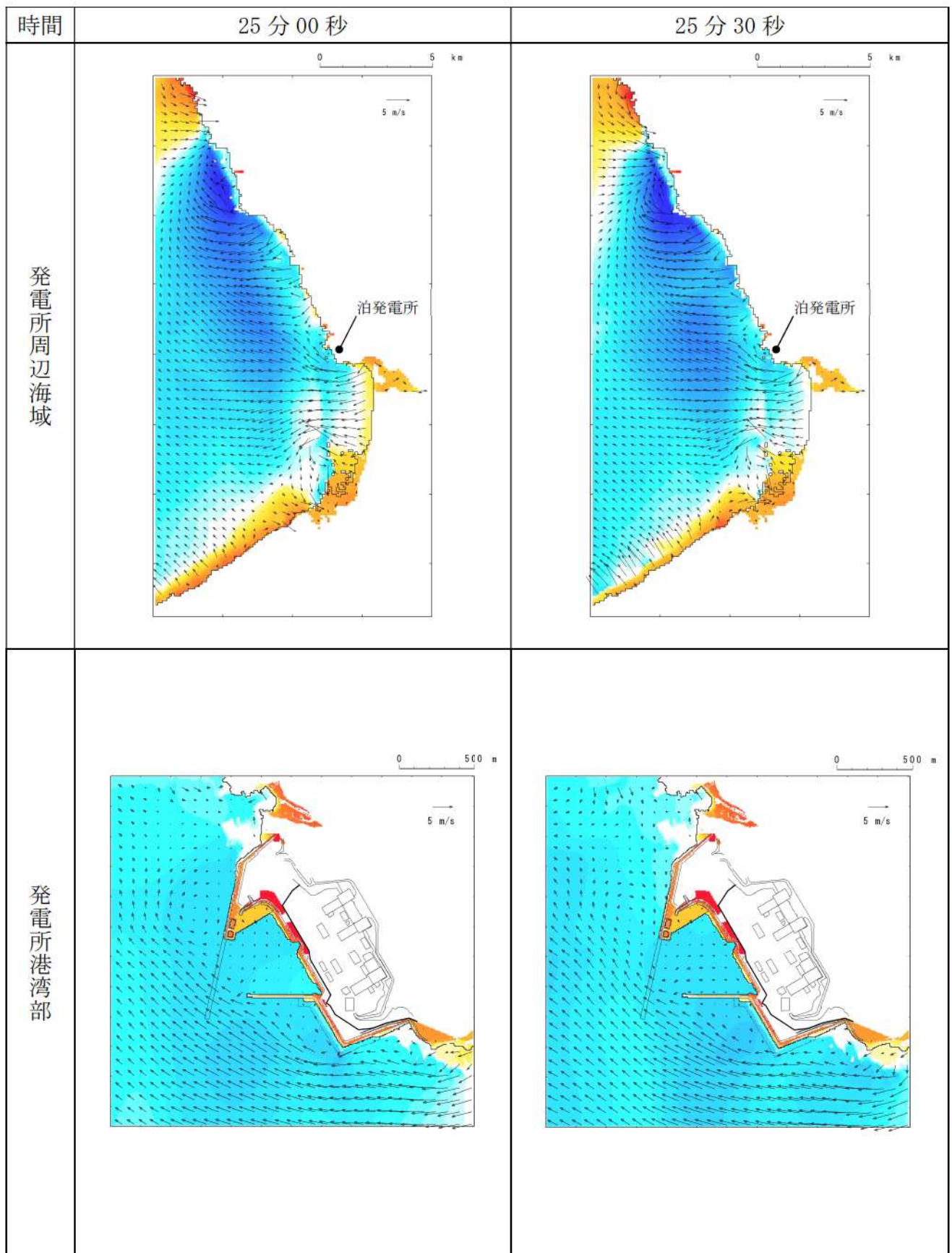
第 18 図-15 基準津波（波源 L，北防波堤損傷）の水位変動・流向ベクトル(15/53)



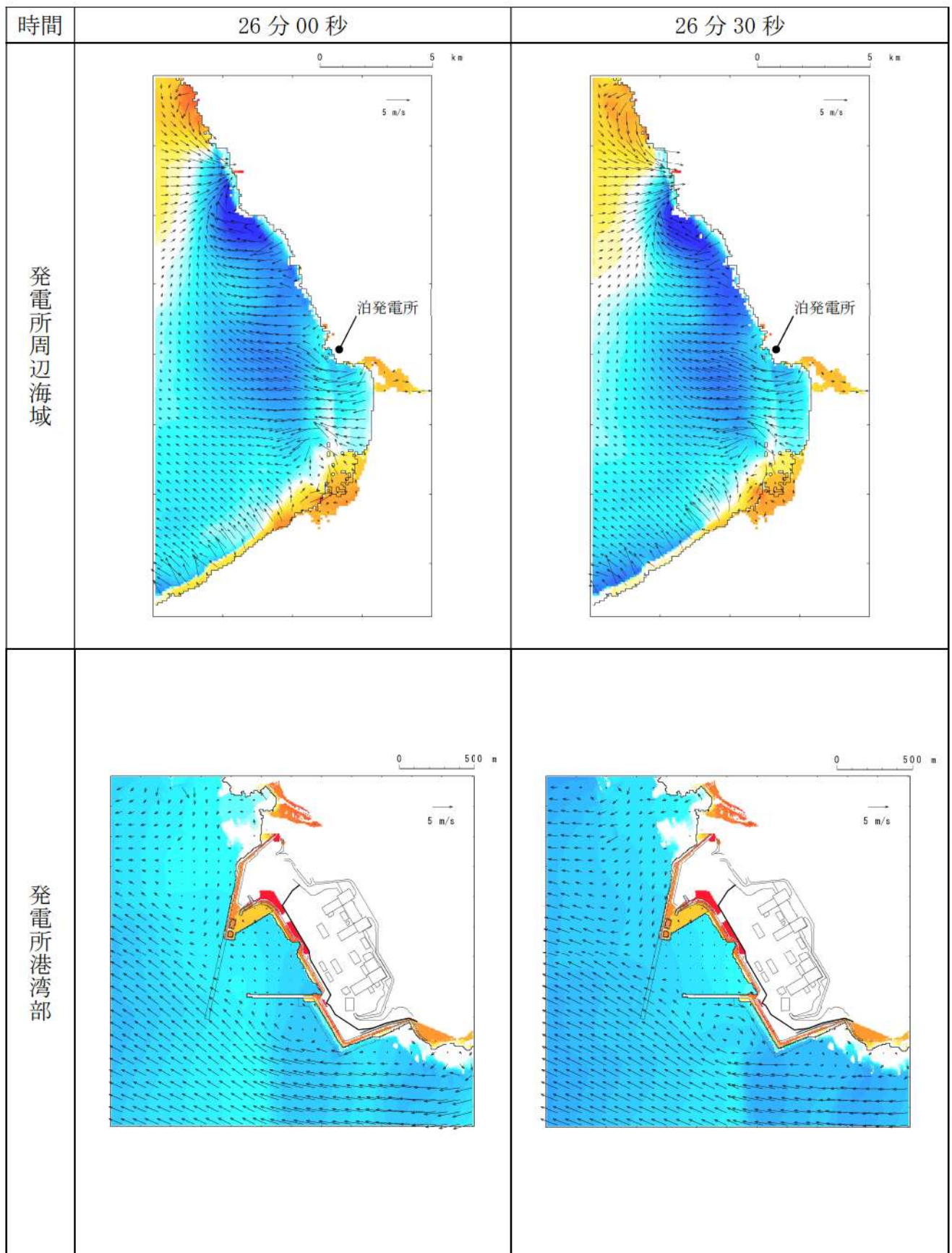
第 18 図-16 基準津波（波源 L，北防波堤損傷）の水位変動・流向ベクトル(16/53)



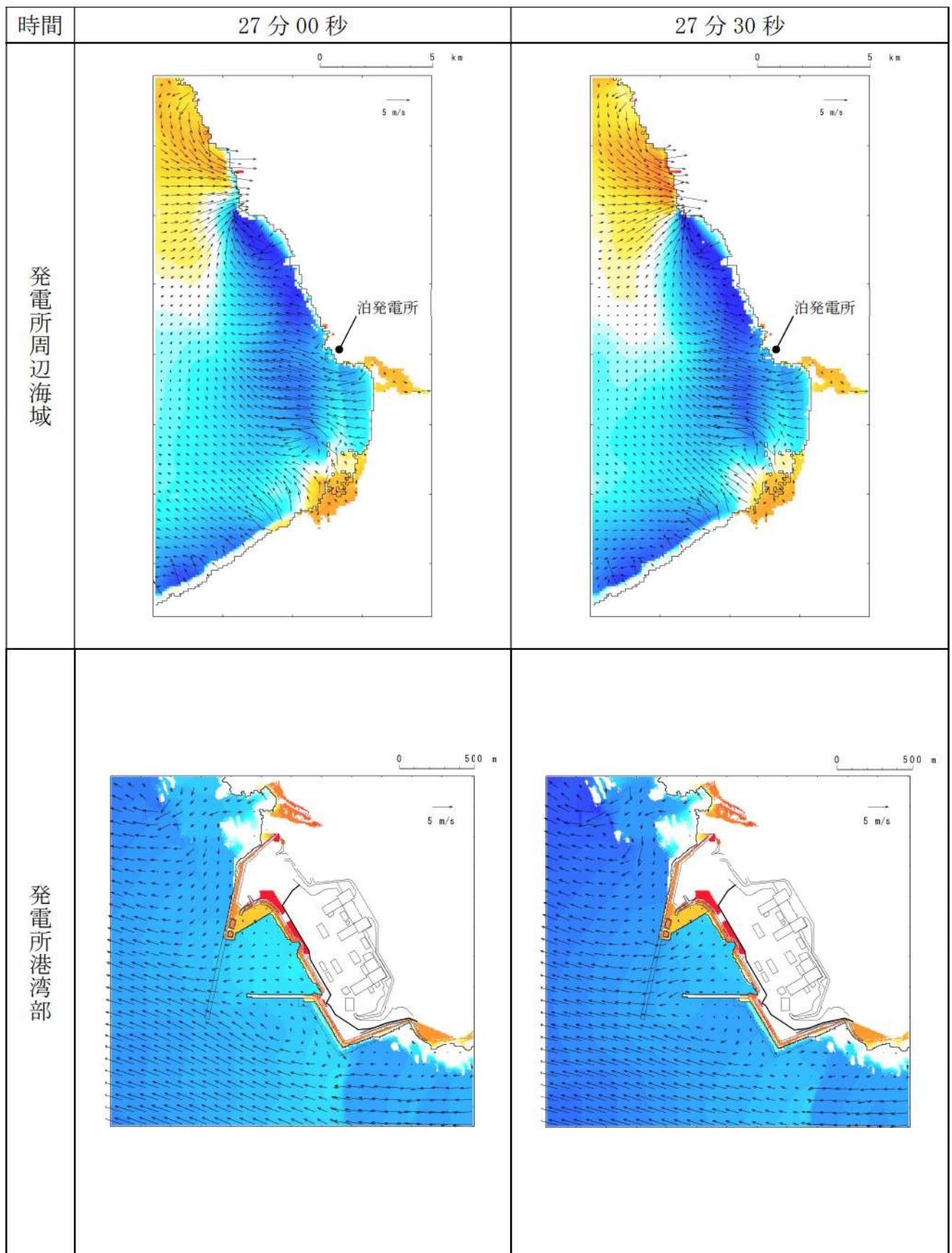
第 18 図-17 基準津波（波源 L，北防波堤損傷）の水位変動・流向ベクトル(17/53)



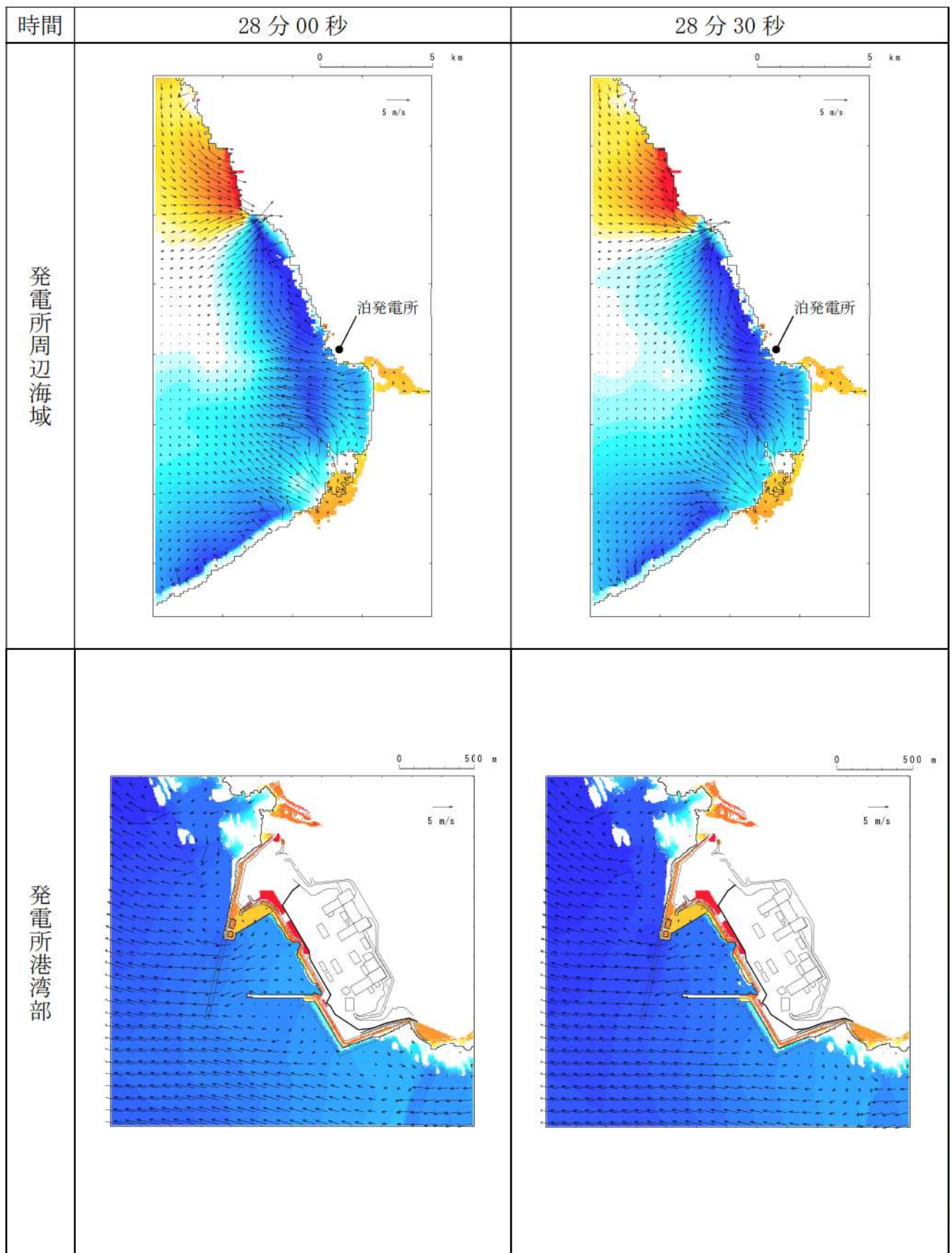
第 18 図-18 基準津波（波源 L，北防波堤損傷）の水位変動・流向ベクトル(18/53)



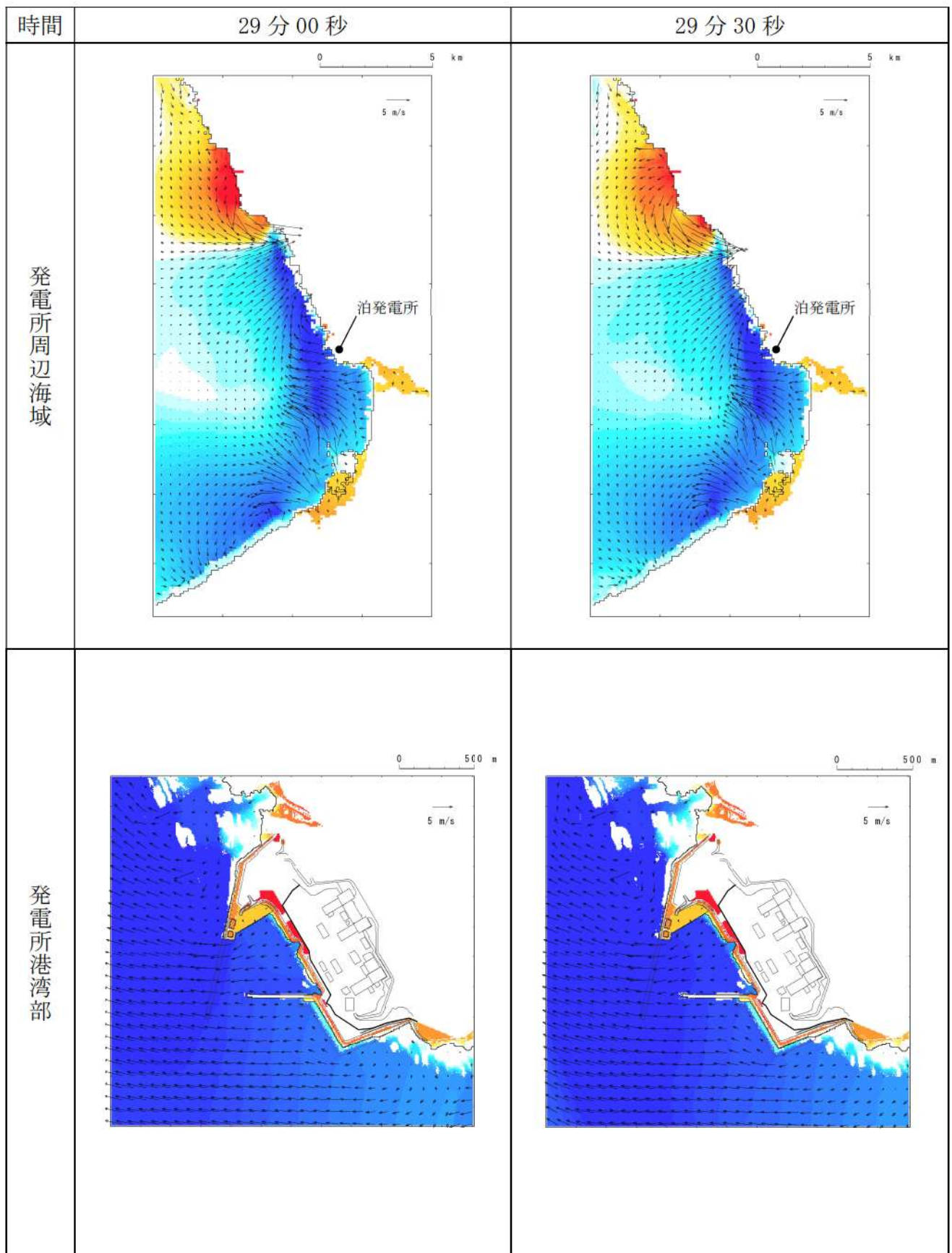
第 18 図-19 基準津波（波源 L，北防波堤損傷）の水位変動・流向ベクトル(19/53)



第 18 図-20 基準津波（波源 L，北防波堤損傷）の水位変動・流向ベクトル(20/53)

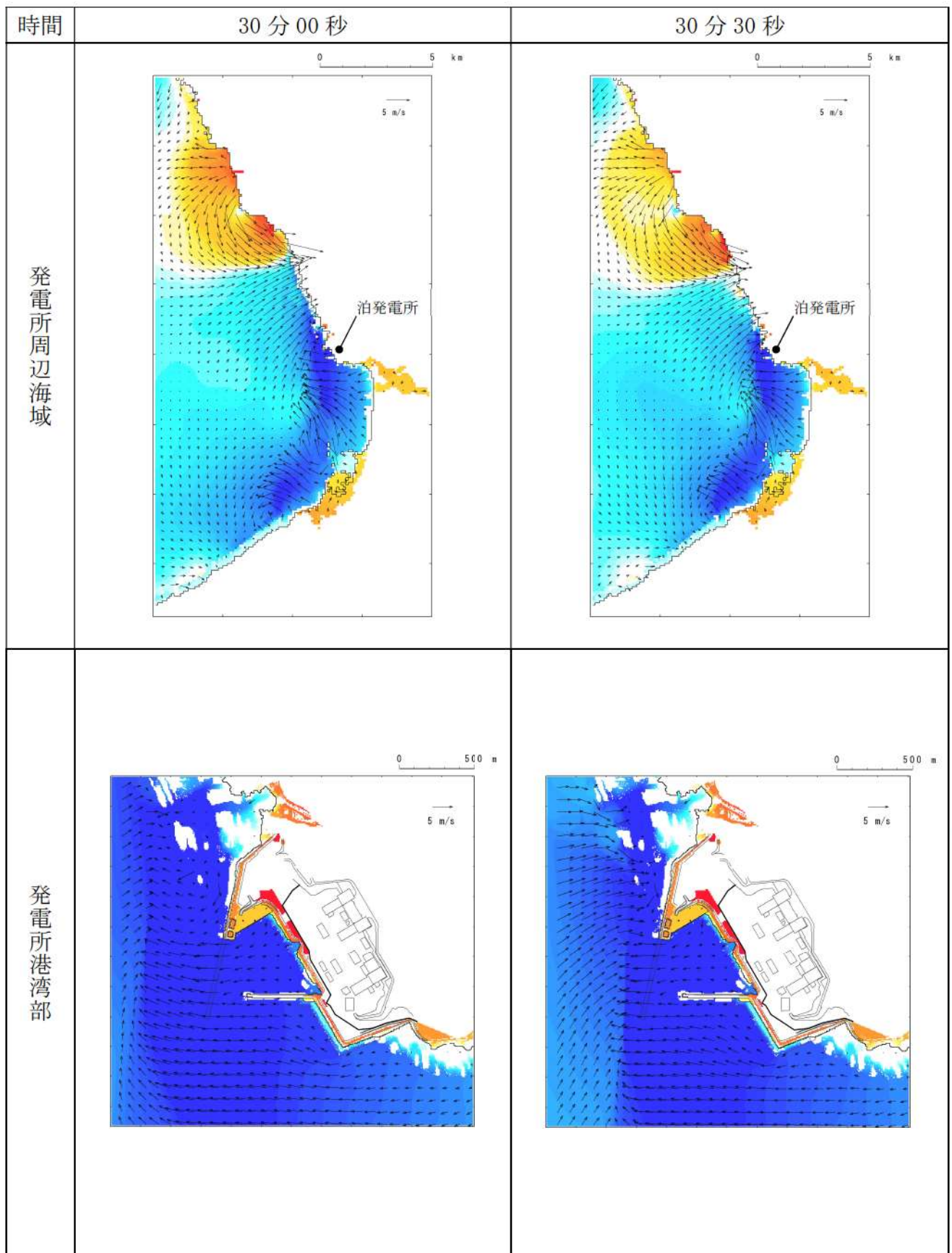


第 18 図-21 基準津波（波源 L，北防波堤損傷）の水位変動・流向ベクトル(21/53)

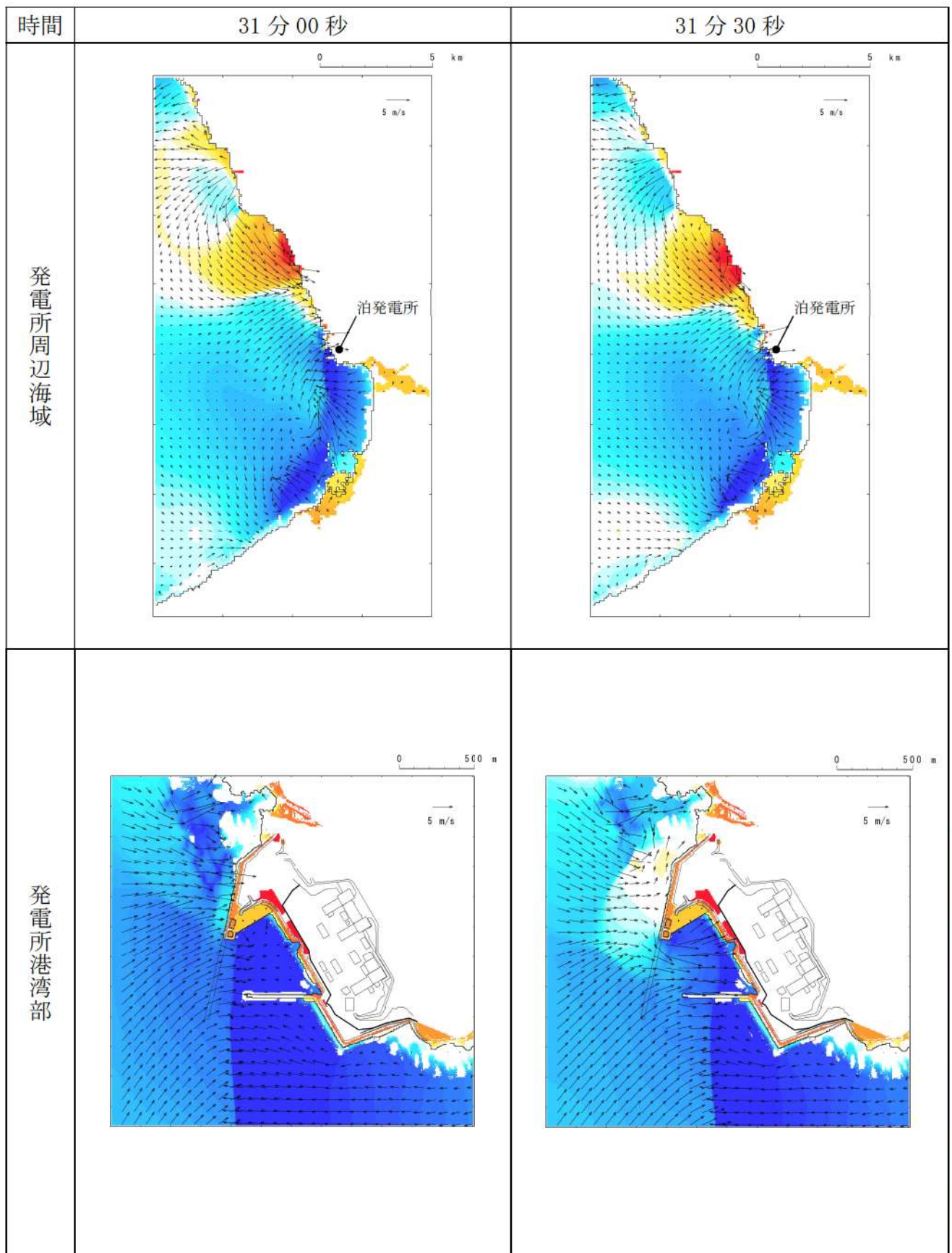


第 18 図-22 基準津波（波源 L，北防波堤損傷）の水位変動・流向ベクトル(22/53)

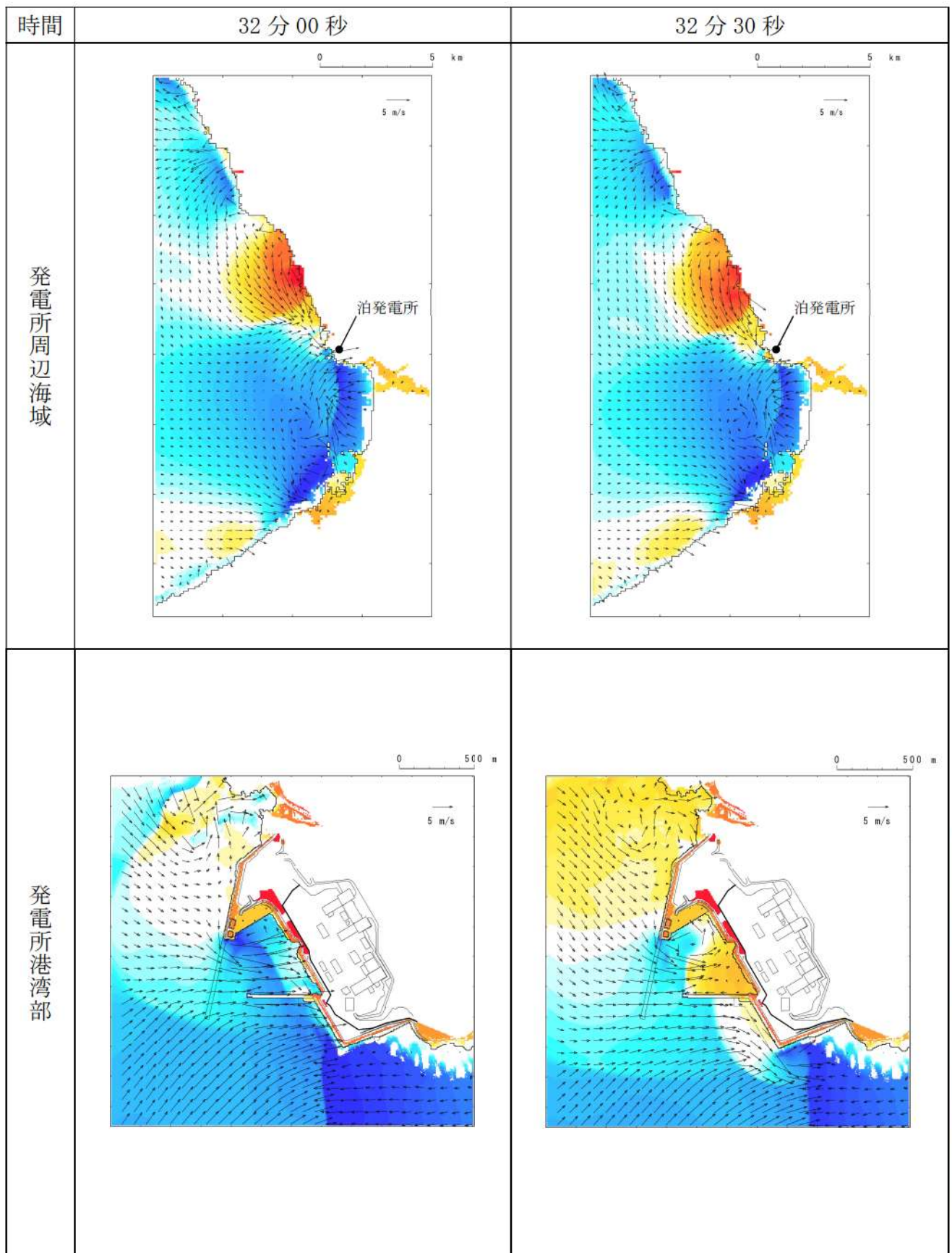




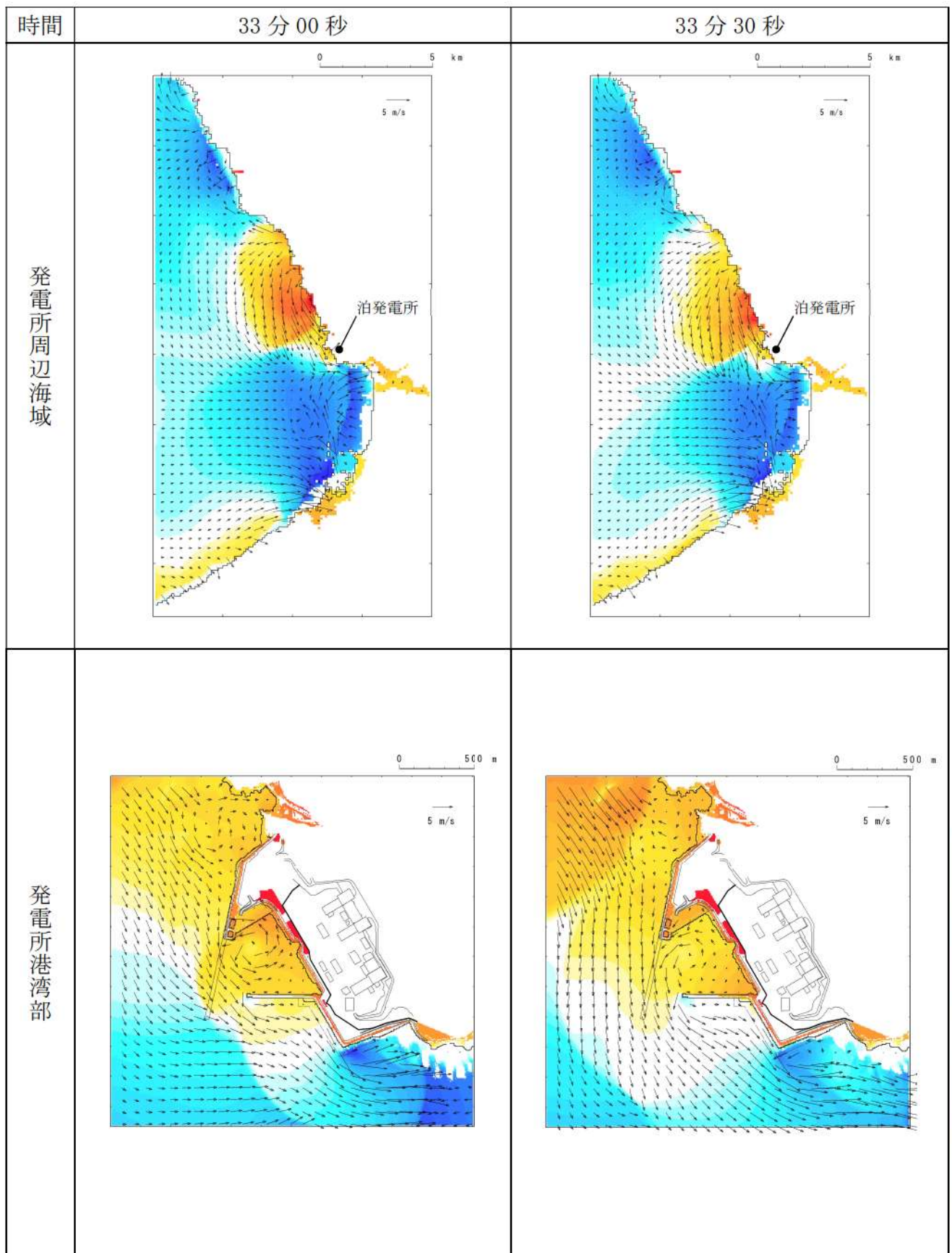
第 18 図-23 基準津波（波源 L，北防波堤損傷）の水位変動・流向ベクトル(23/53)



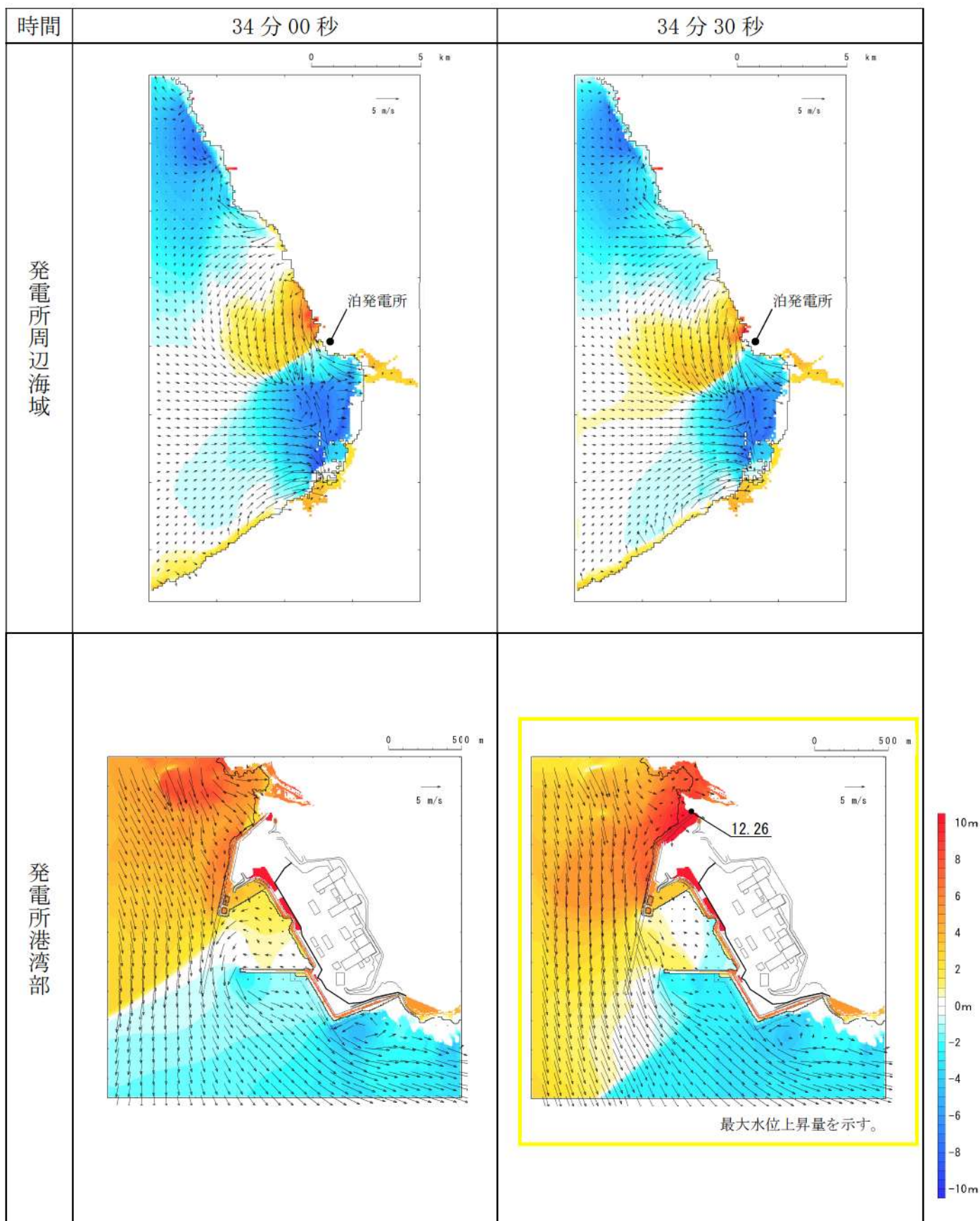
第 18 図-24 基準津波（波源 L，北防波堤損傷）の水位変動・流向ベクトル(24/53)




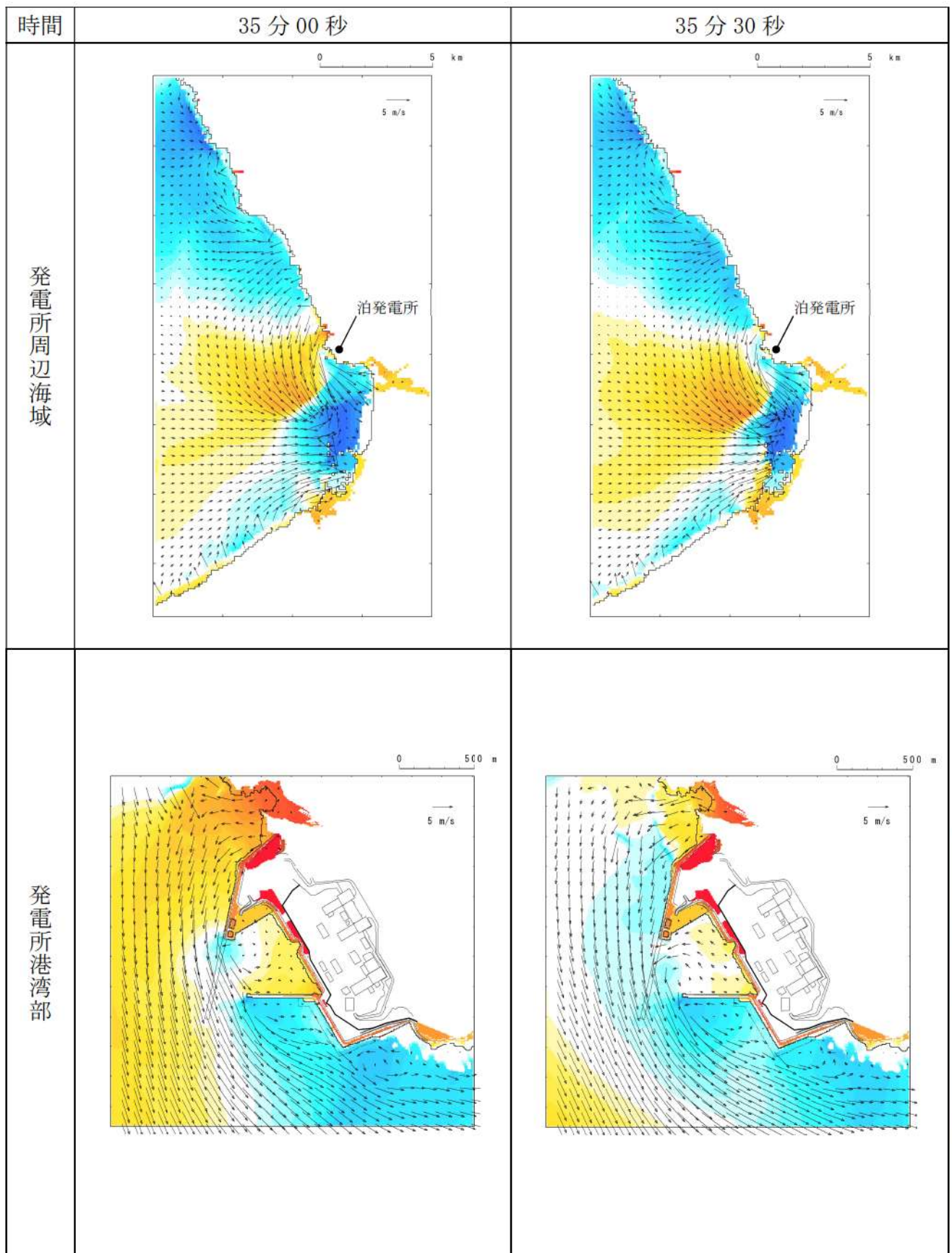
第 18 図-25 基準津波（波源 L，北防波堤損傷）の水位変動・流向ベクトル(25/53)



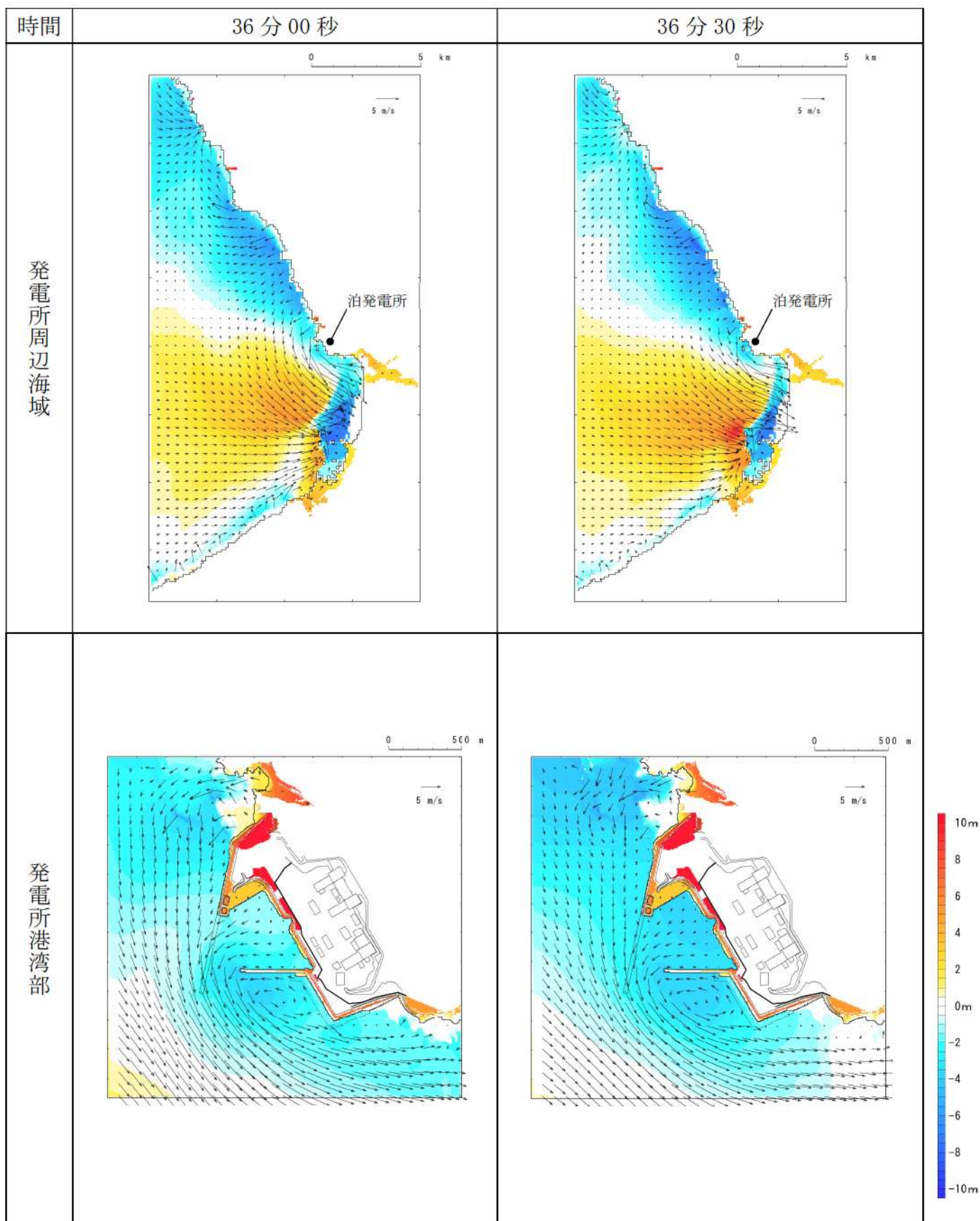
第 18 図-26 基準津波（波源 L，北防波堤損傷）の水位変動・流向ベクトル(26/53)



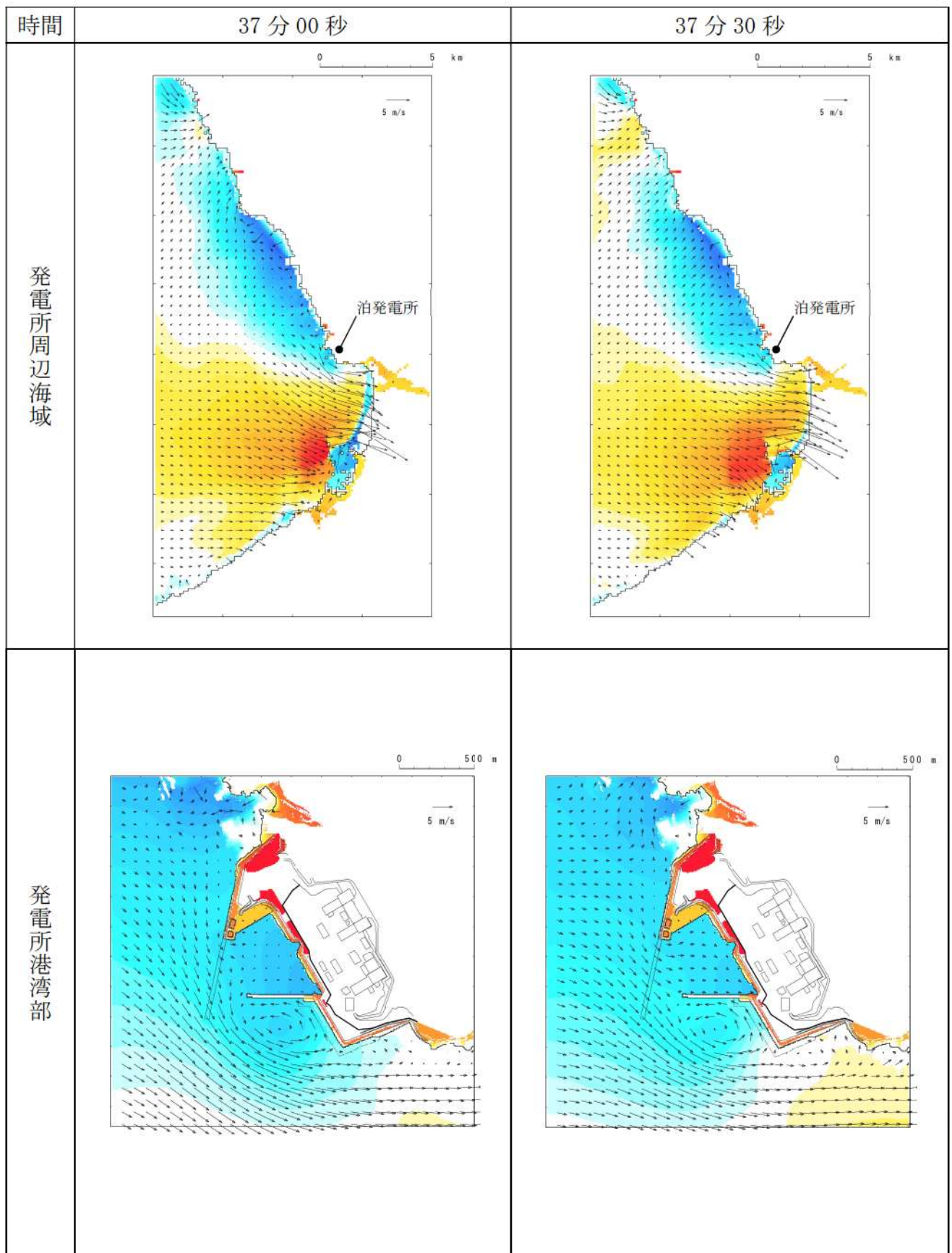
第 18 図-27 基準津波（波源 L，北防波堤損傷）の水位変動・流向ベクトル(27/53)



第 18 図-28 基準津波（波源 L，北防波堤損傷）の水位変動・流向ベクトル(28/53)

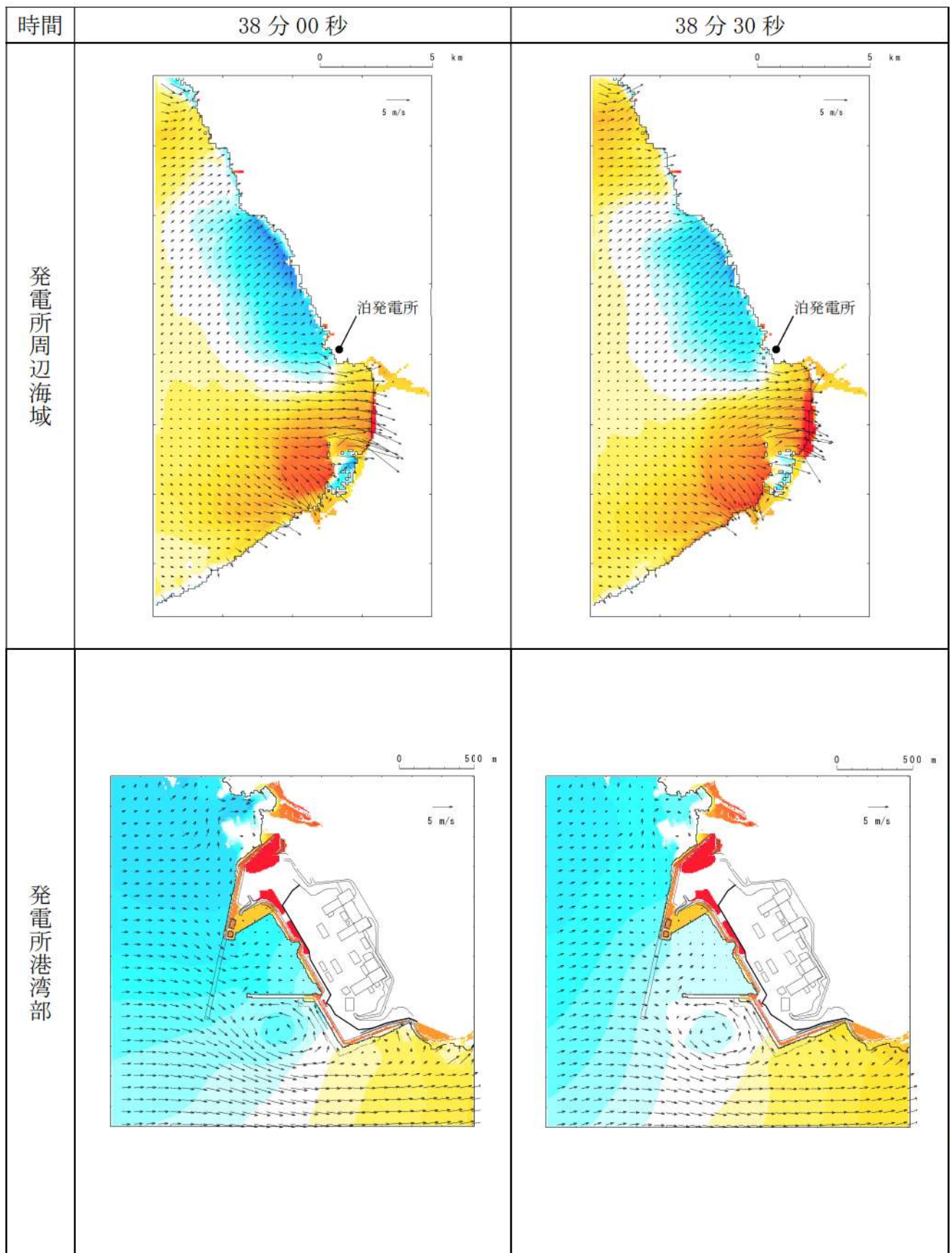


第 18 図-29 基準津波（波源 L，北防波堤損傷）の水位変動・流向ベクトル(29/53)

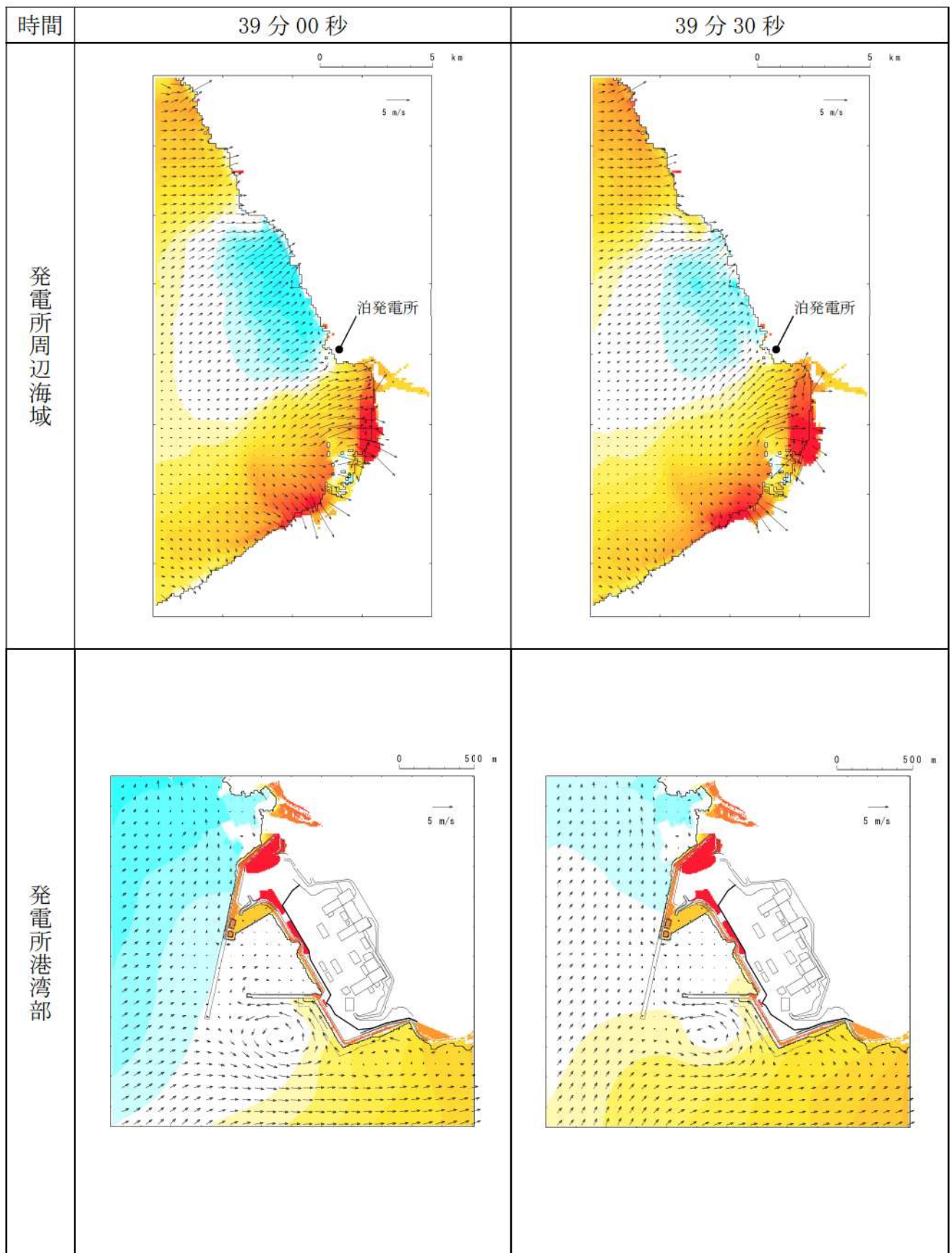


第 18 図-30 基準津波（波源 L，北防波堤損傷）の水位変動・流向ベクトル(30/53)

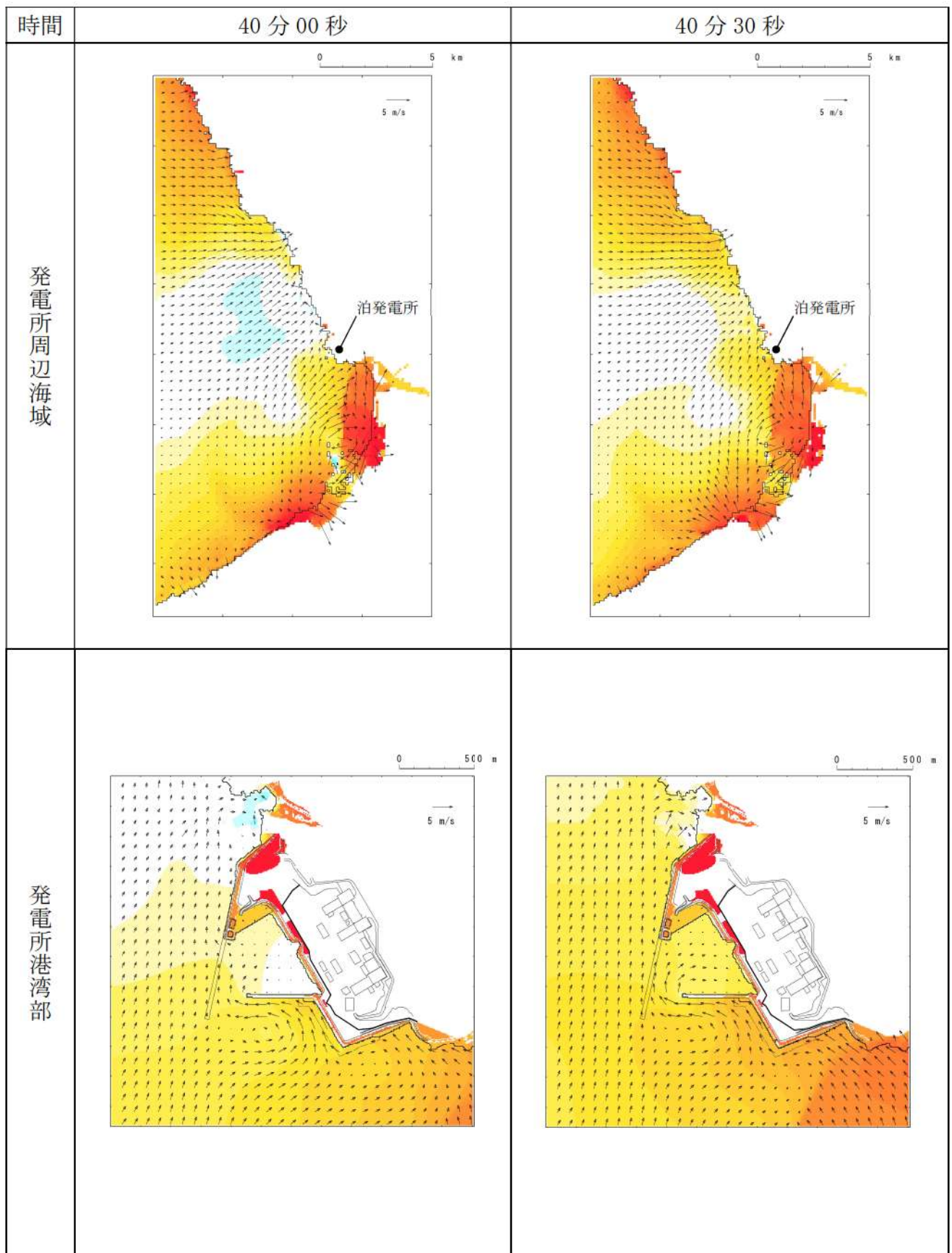




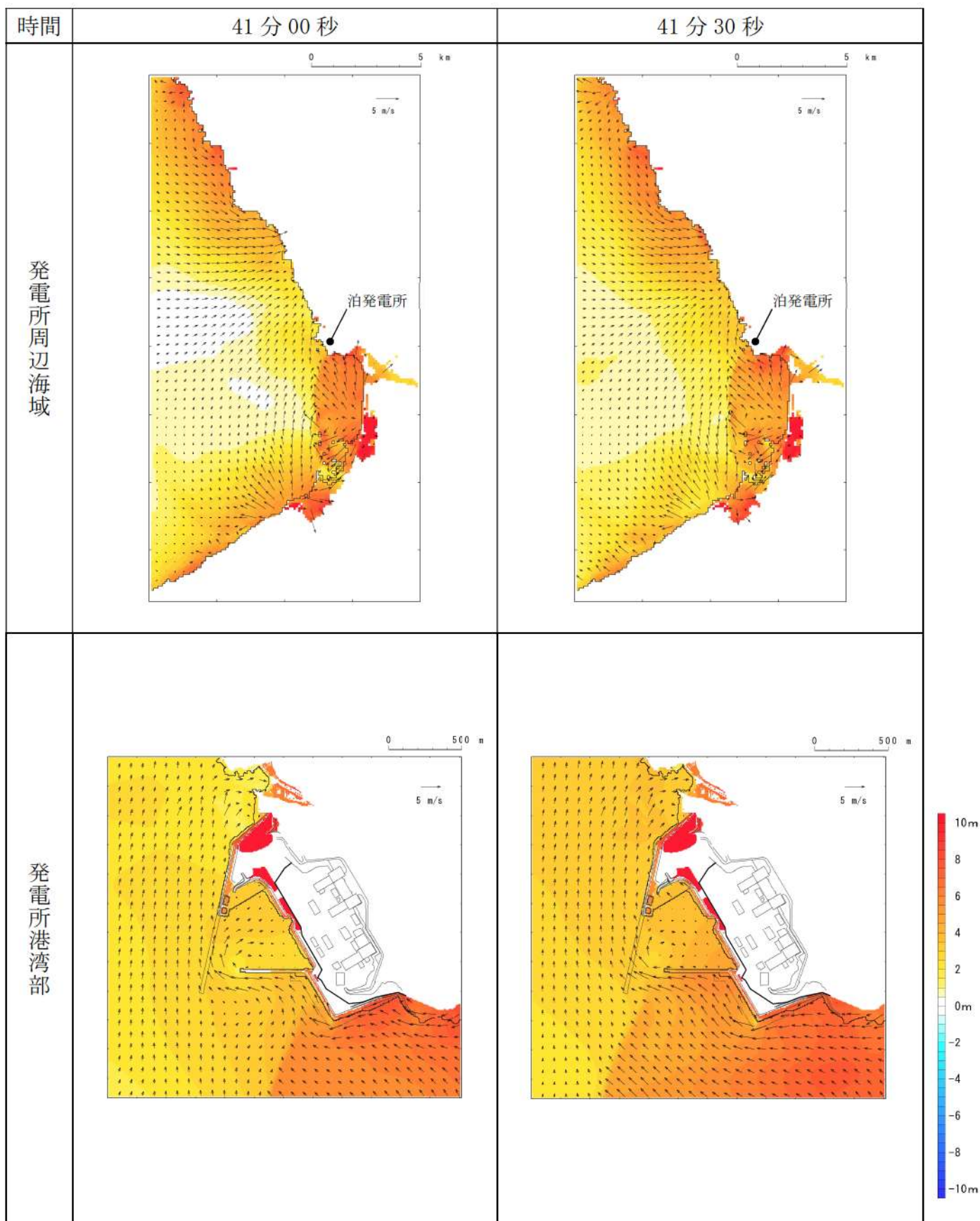
第 18 図-31 基準津波（波源 L，北防波堤損傷）の水位変動・流向ベクトル(31/53)



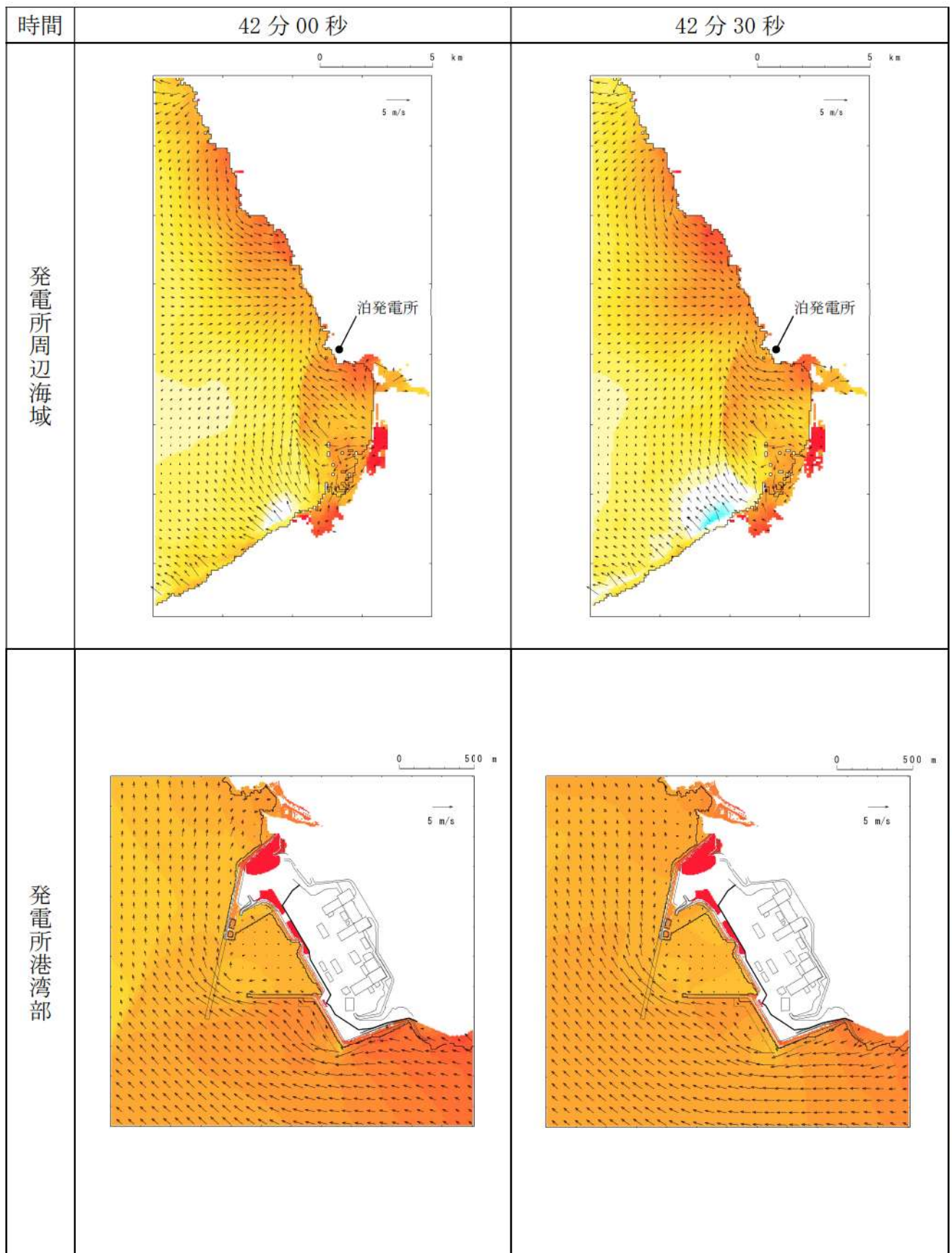
第 18 図-32 基準津波（波源 L，北防波堤損傷）の水位変動・流向ベクトル(32/53)



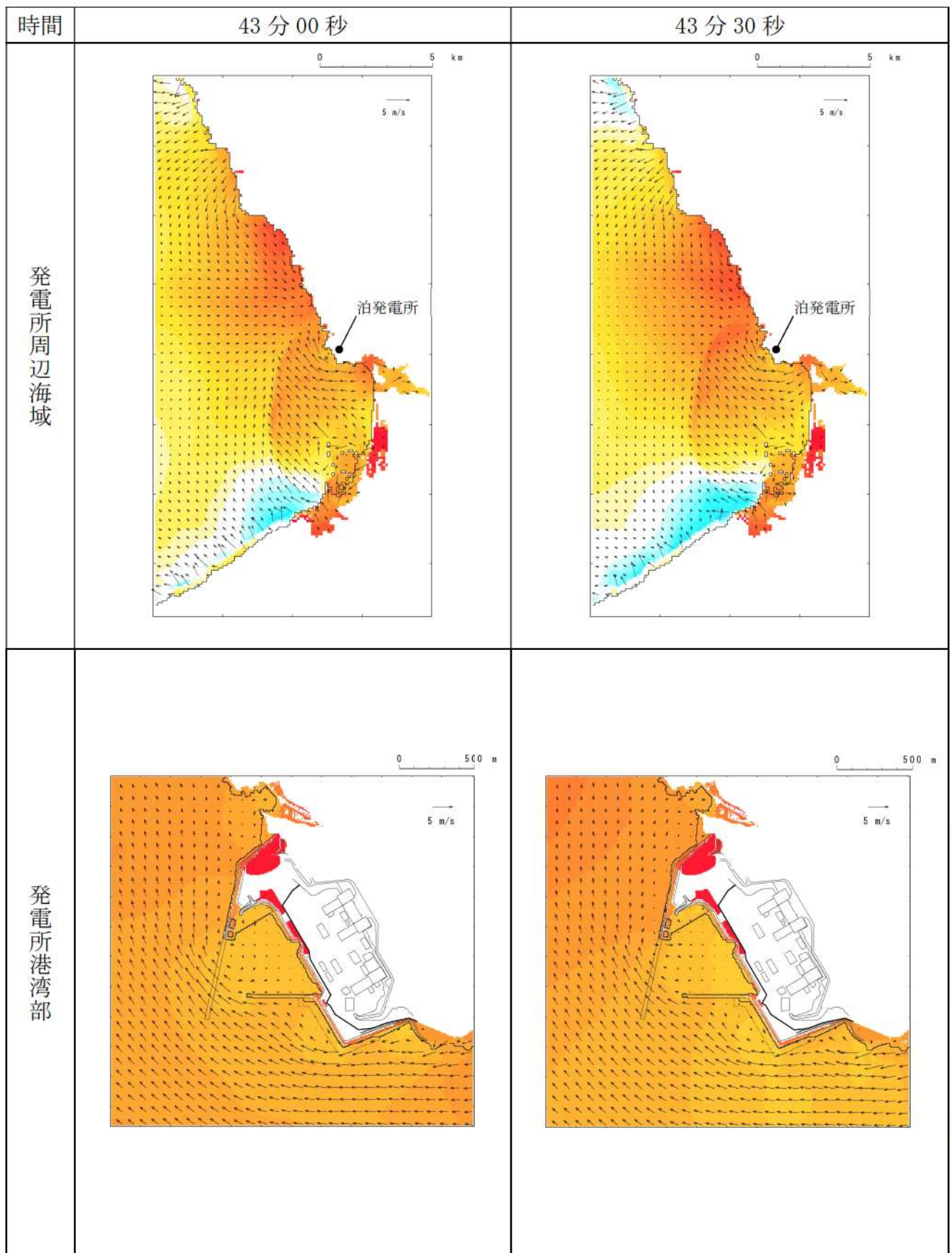
第 18 図-33 基準津波（波源 L，北防波堤損傷）の水位変動・流向ベクトル(33/53)



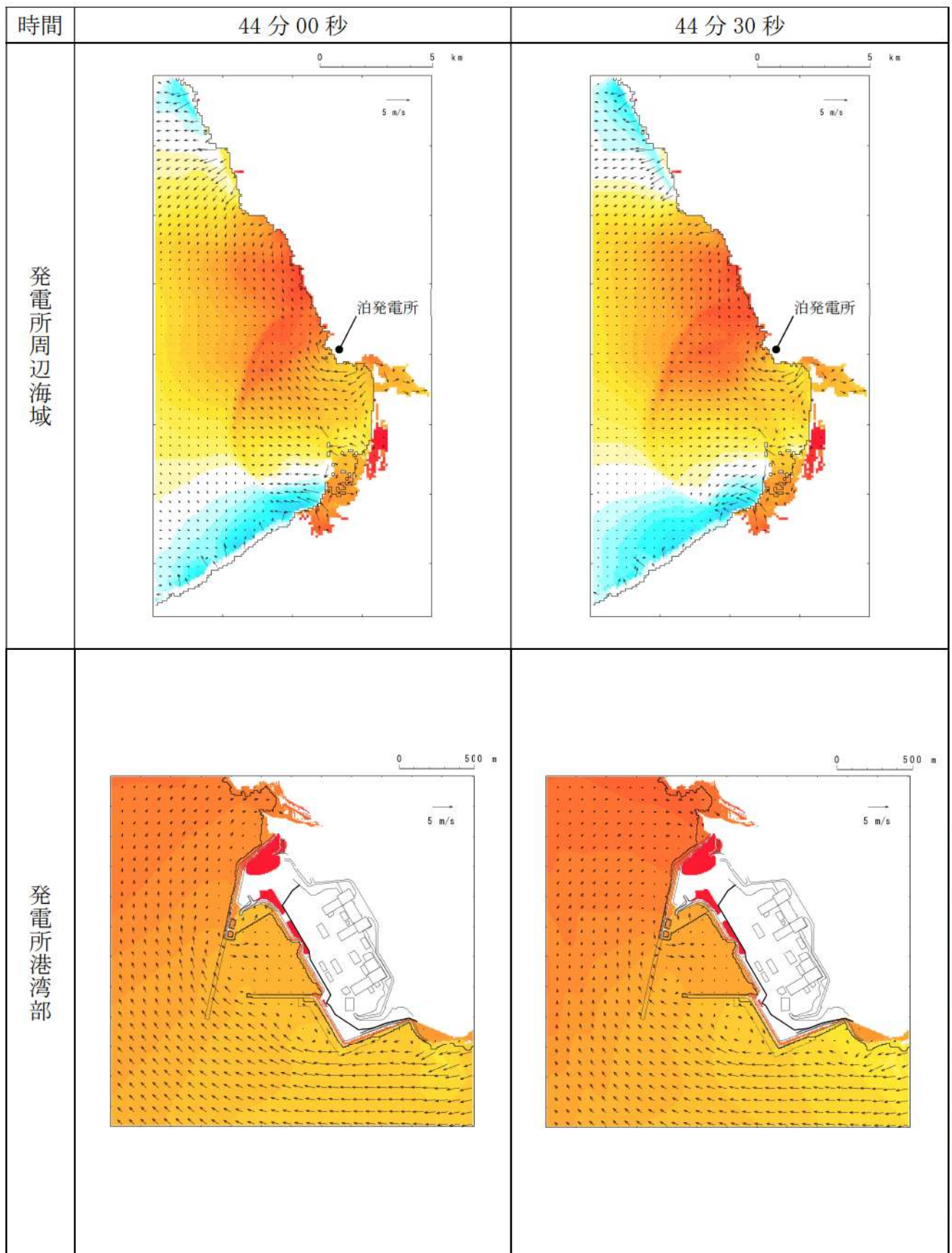
第 18 図-34 基準津波（波源 L，北防波堤損傷）の水位変動・流向ベクトル(34/53)



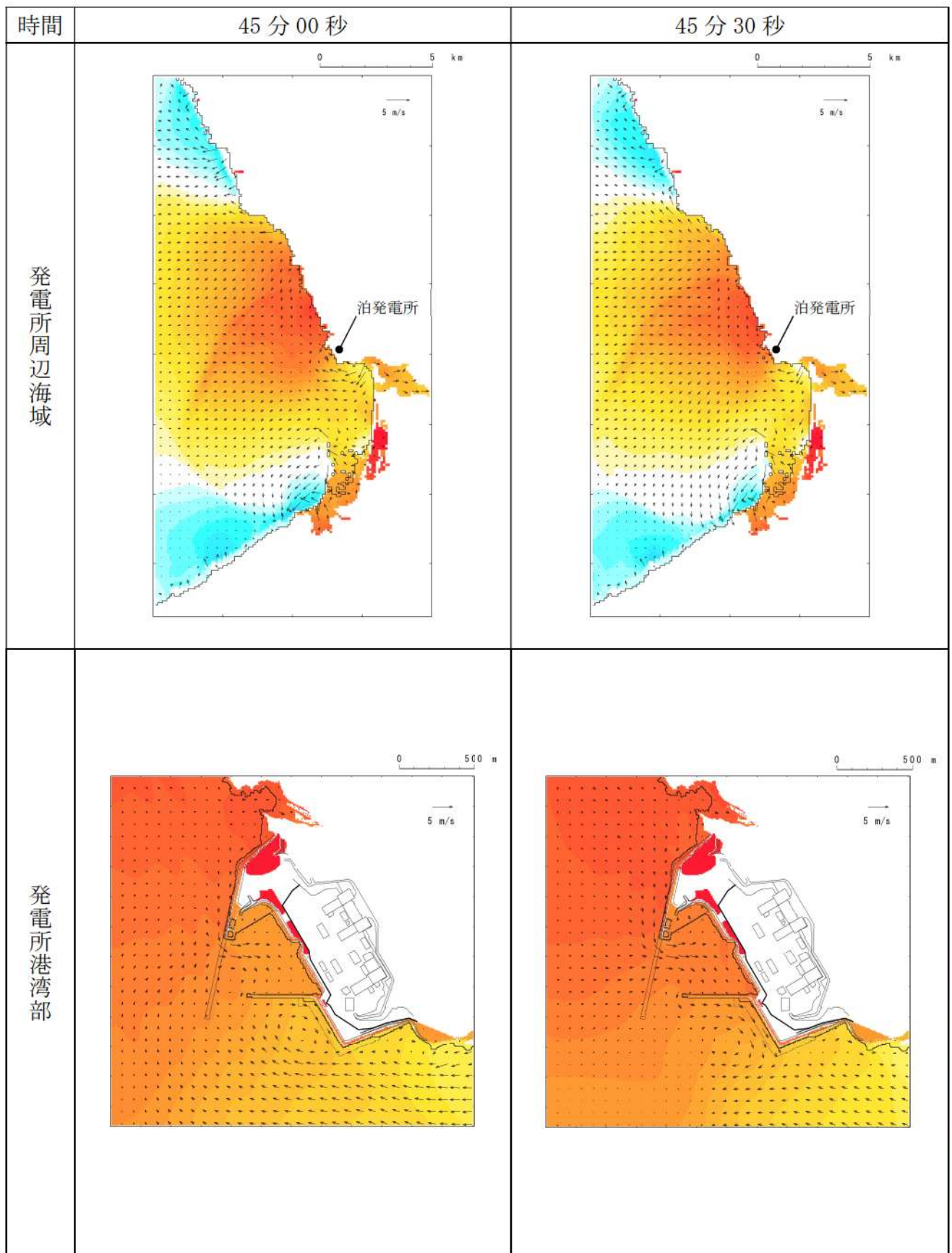
第 18 図-35 基準津波（波源 L，北防波堤損傷）の水位変動・流向ベクトル(35/53)



第 18 図-36 基準津波（波源 L，北防波堤損傷）の水位変動・流向ベクトル(36/53)

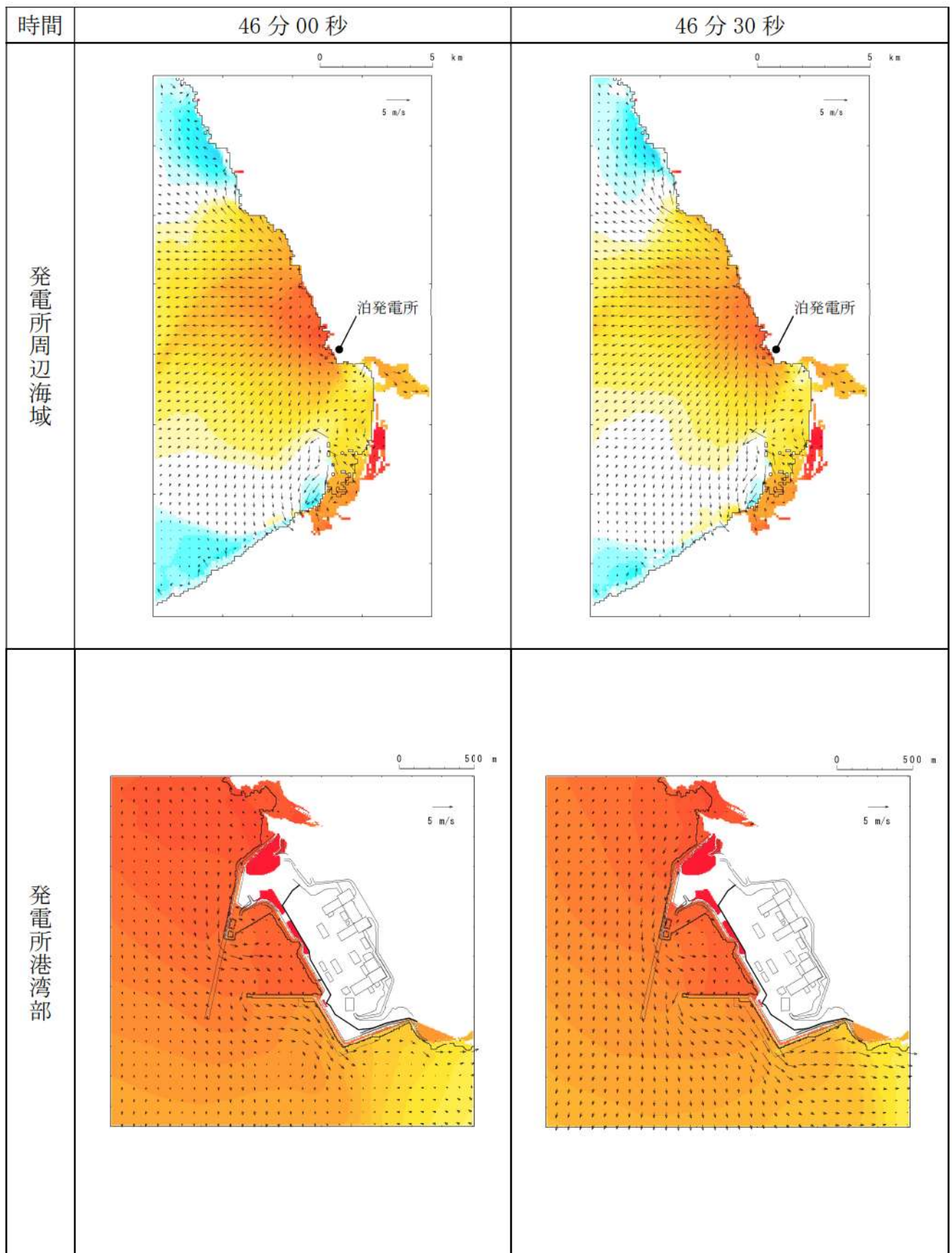


第 18 図-37 基準津波（波源 L，北防波堤損傷）の水位変動・流向ベクトル(37/53)

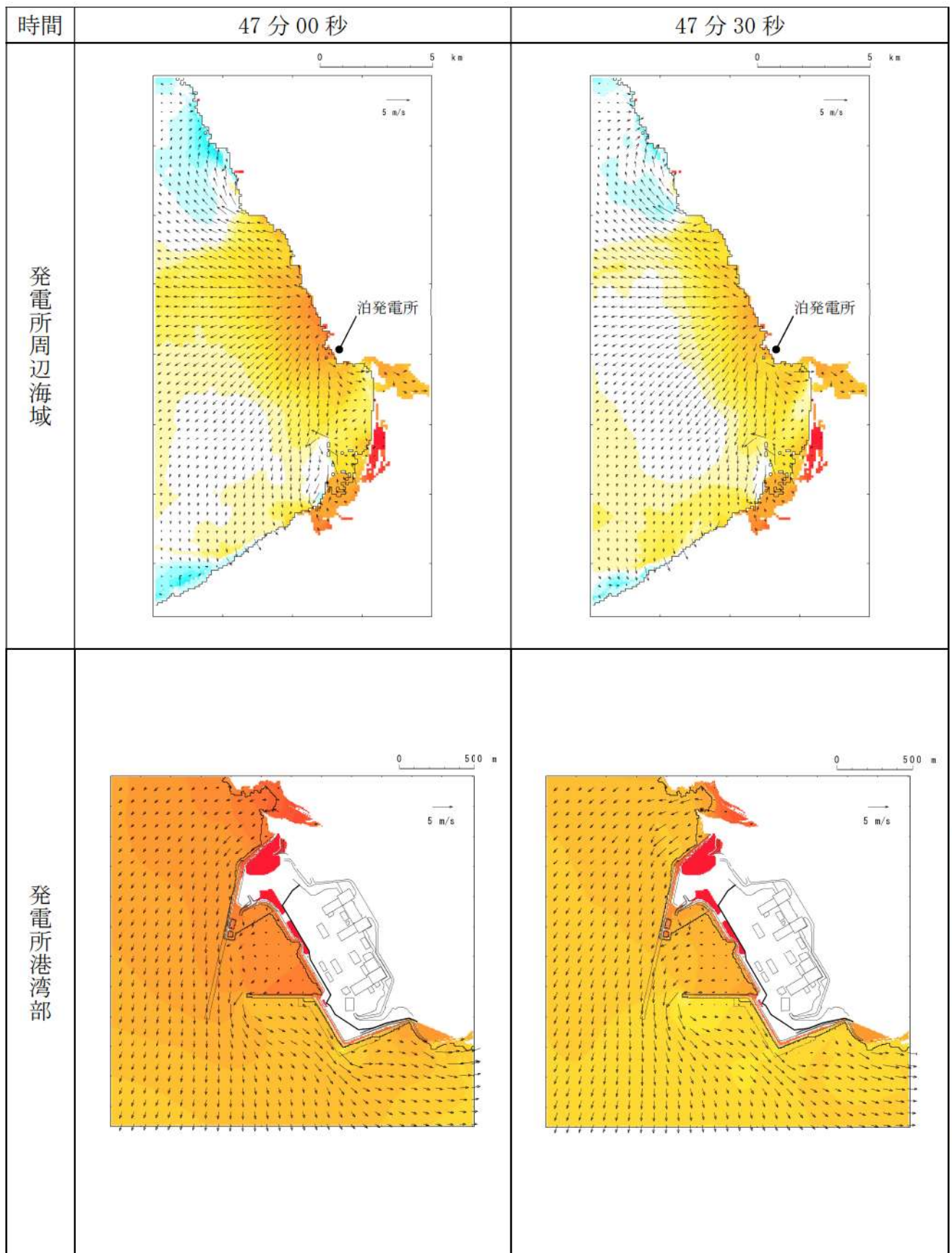


第 18 図-38 基準津波（波源 L，北防波堤損傷）の水位変動・流向ベクトル(38/53)

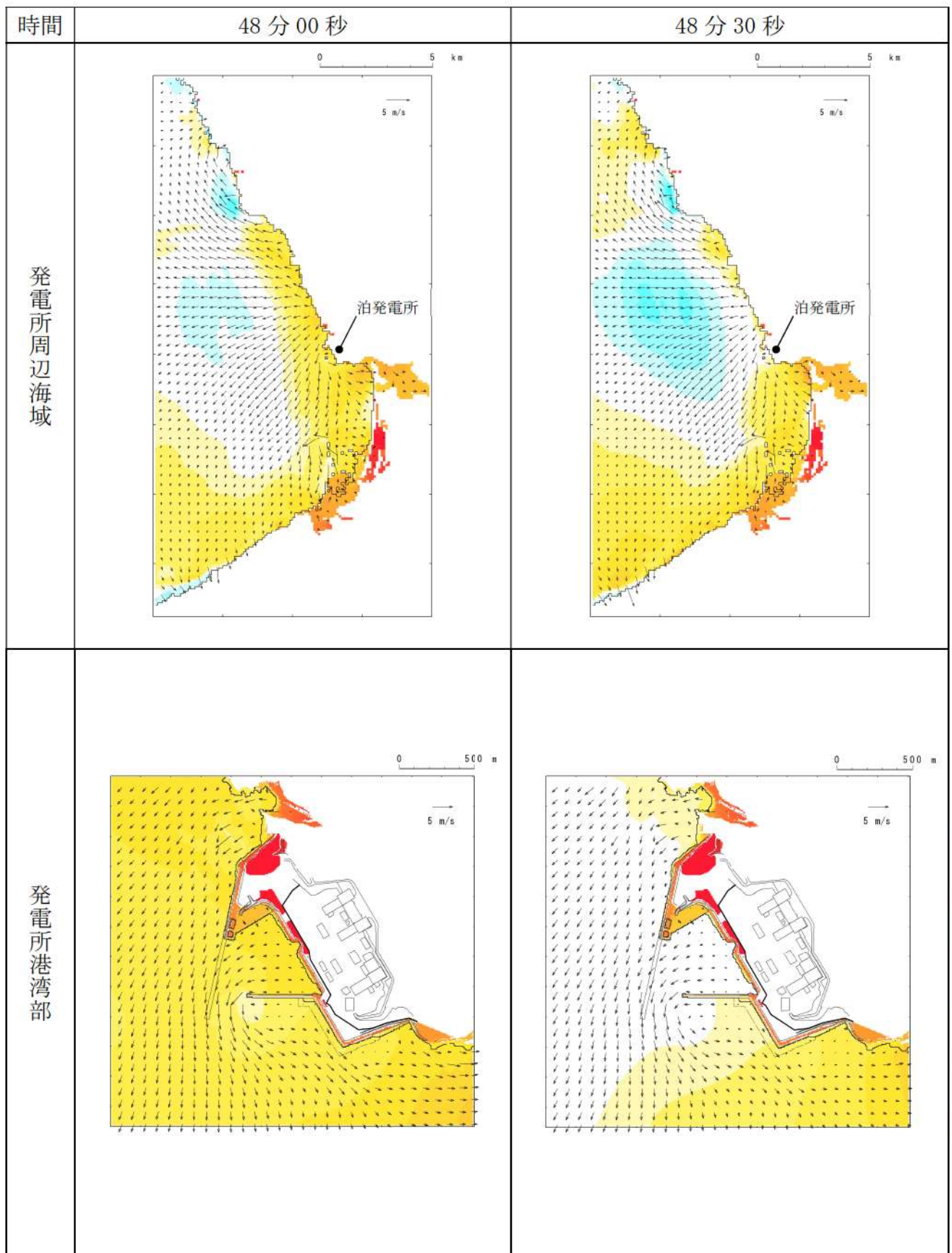




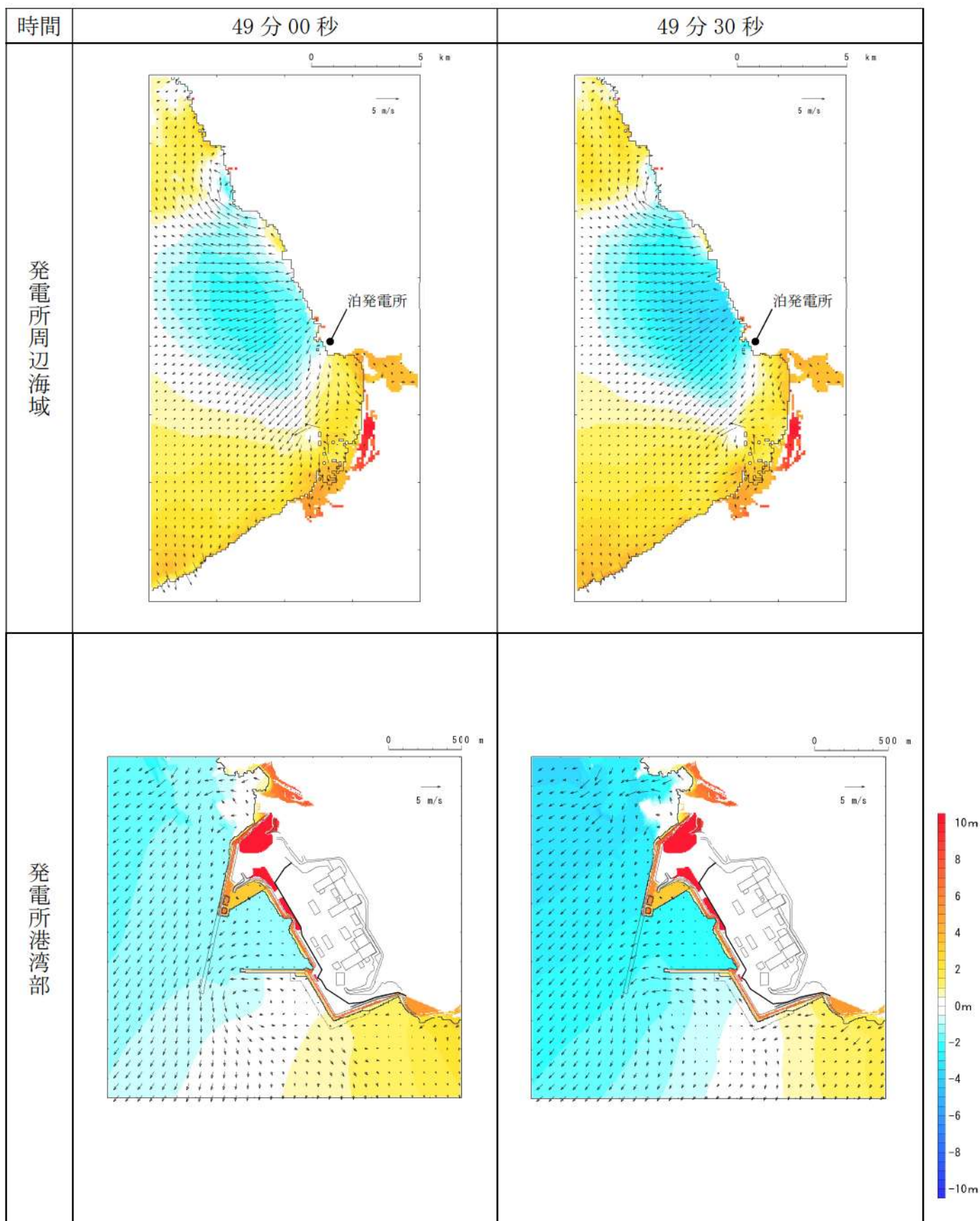
第 18 図-39 基準津波（波源 L，北防波堤損傷）の水位変動・流向ベクトル(39/53)



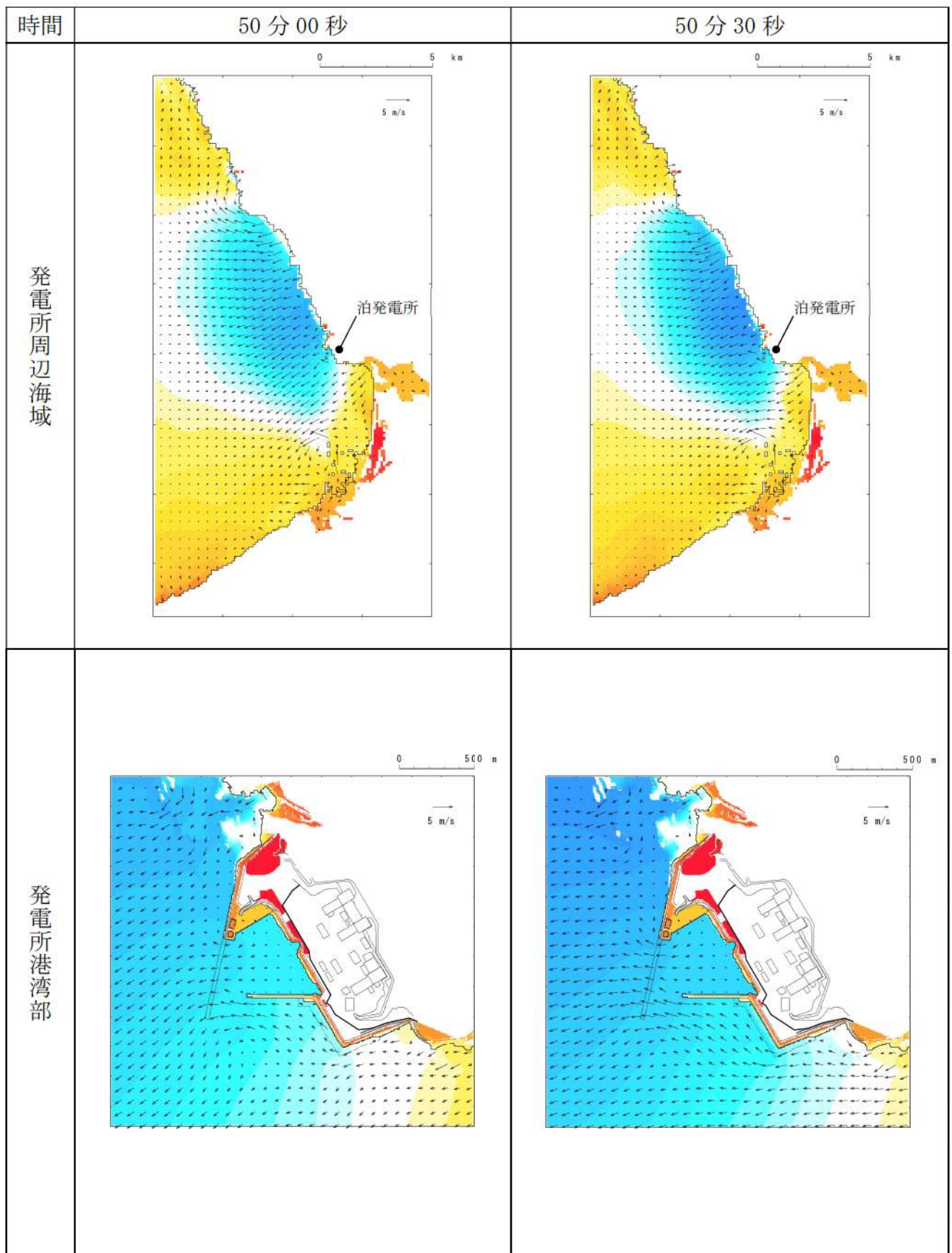
第 18 図-40 基準津波（波源 L，北防波堤損傷）の水位変動・流向ベクトル(40/53)



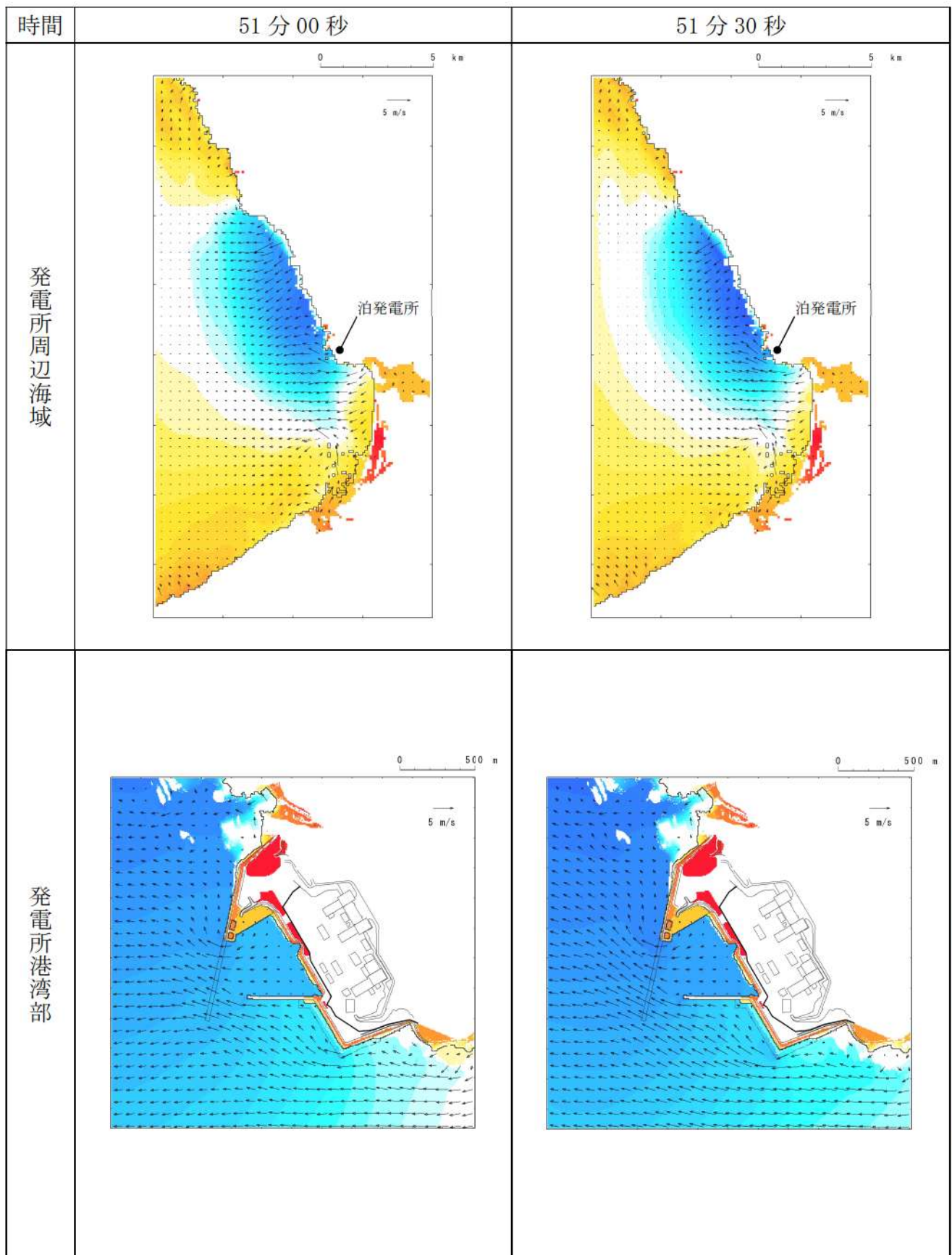
第 18 図-41 基準津波（波源 L，北防波堤損傷）の水位変動・流向ベクトル(41/53)



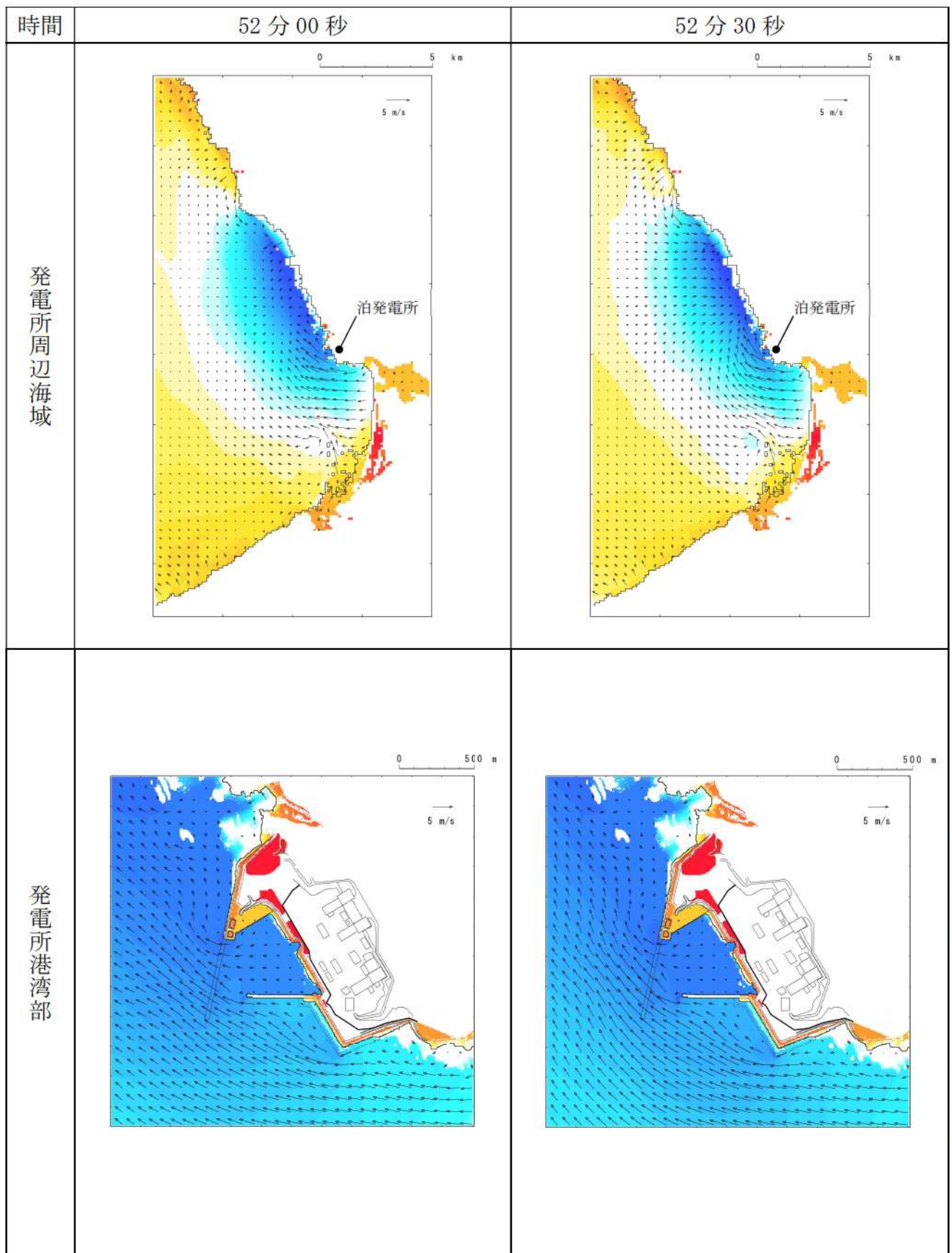
第 18 図-42 基準津波（波源 L，北防波堤損傷）の水位変動・流向ベクトル(42/53)



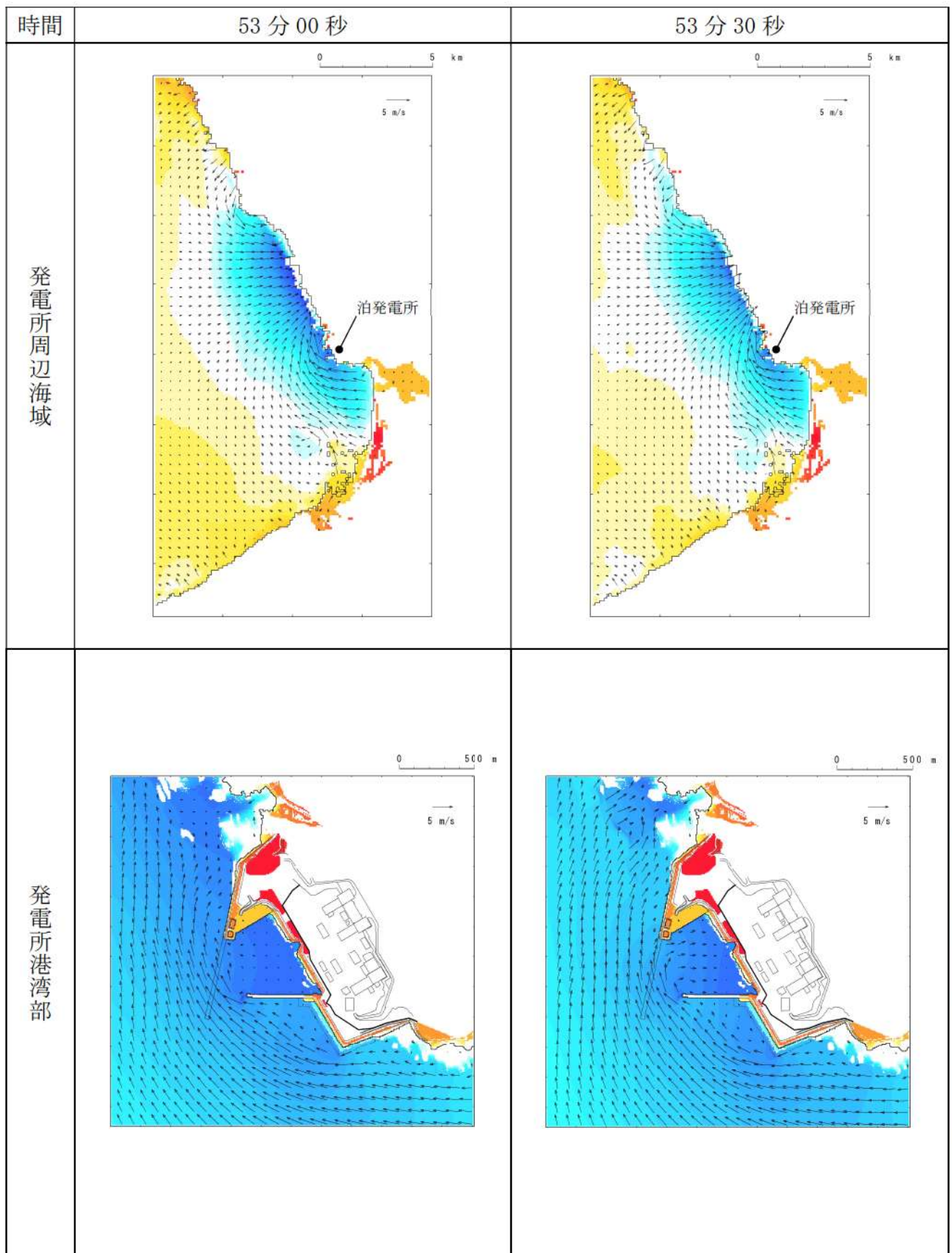
第 18 図-43 基準津波（波源 L，北防波堤損傷）の水位変動・流向ベクトル(43/53)



第 18 図-44 基準津波（波源 L，北防波堤損傷）の水位変動・流向ベクトル(44/53)

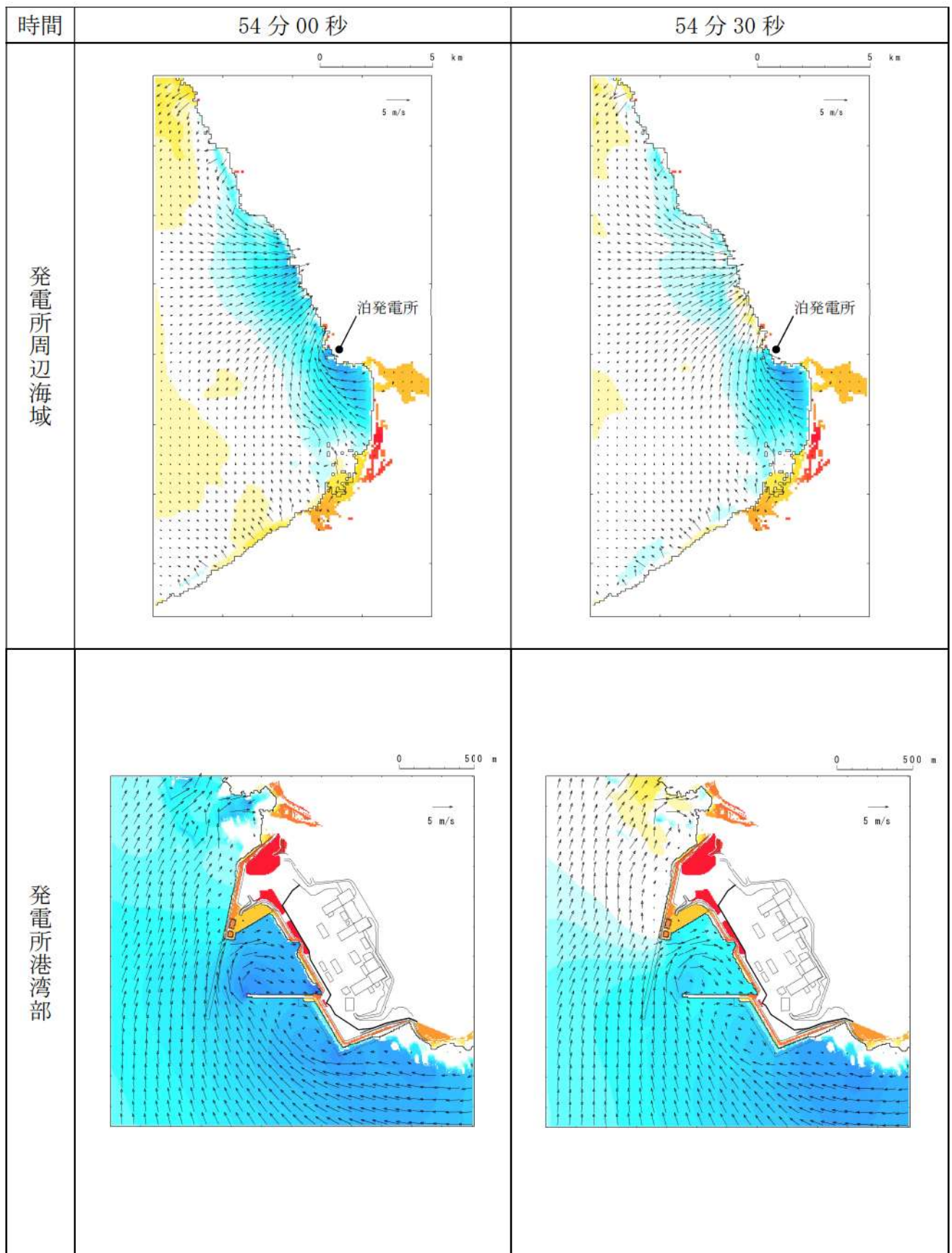


第 18 図-45 基準津波（波源 L，北防波堤損傷）の水位変動・流向ベクトル(45/53)

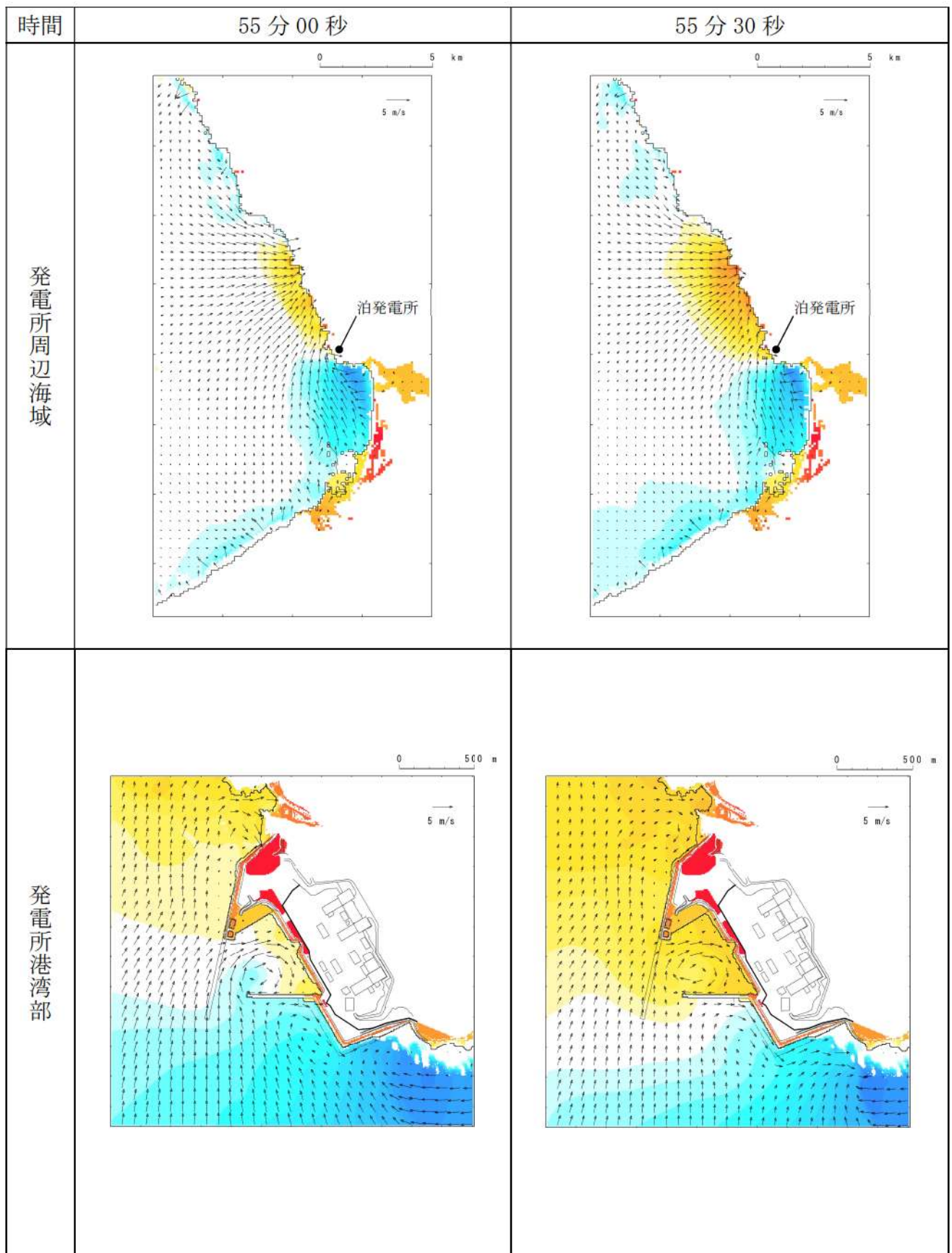


第 18 図-46 基準津波（波源 L，北防波堤損傷）の水位変動・流向ベクトル(46/53)

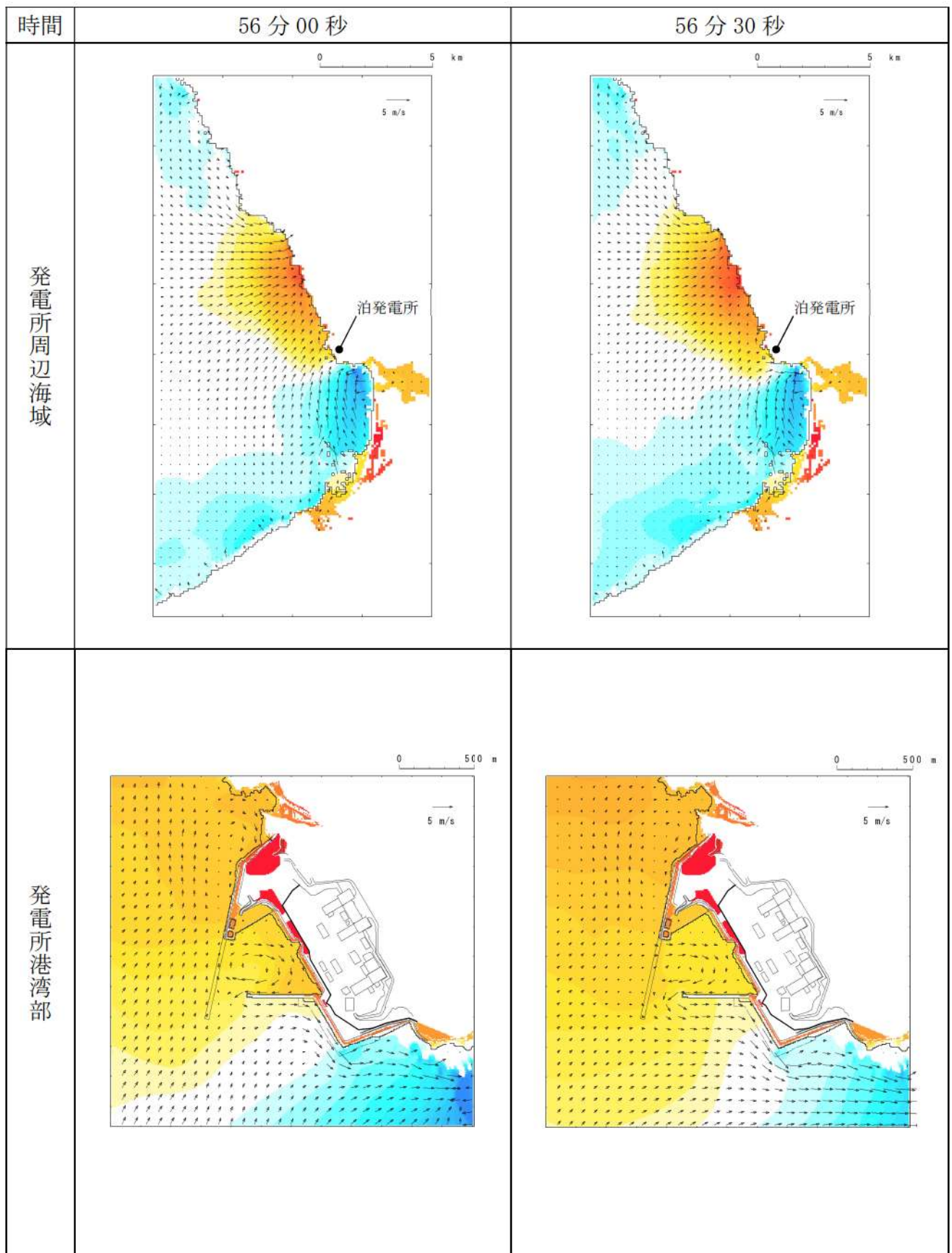




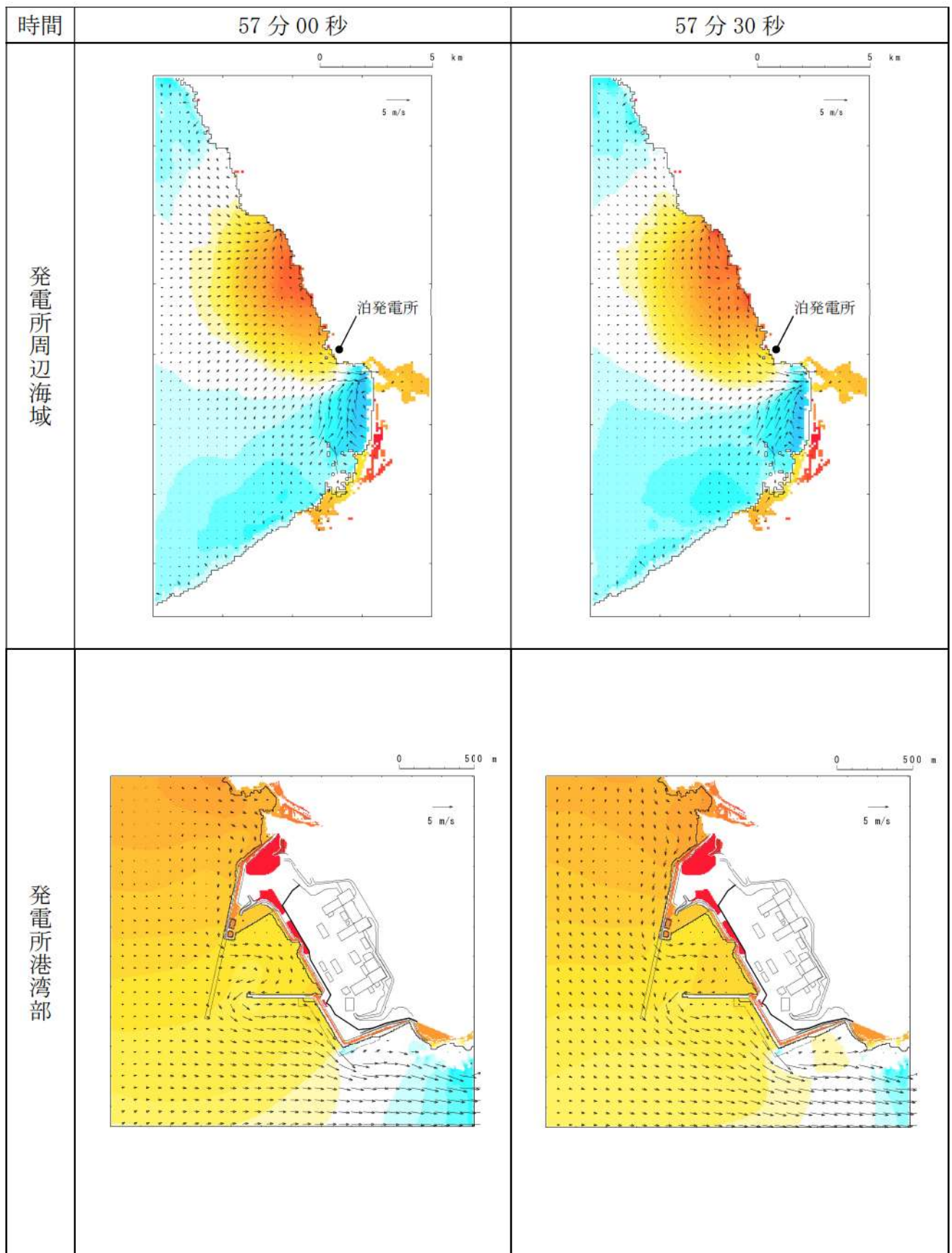
第 18 図-47 基準津波（波源 L，北防波堤損傷）の水位変動・流向ベクトル(47/53)



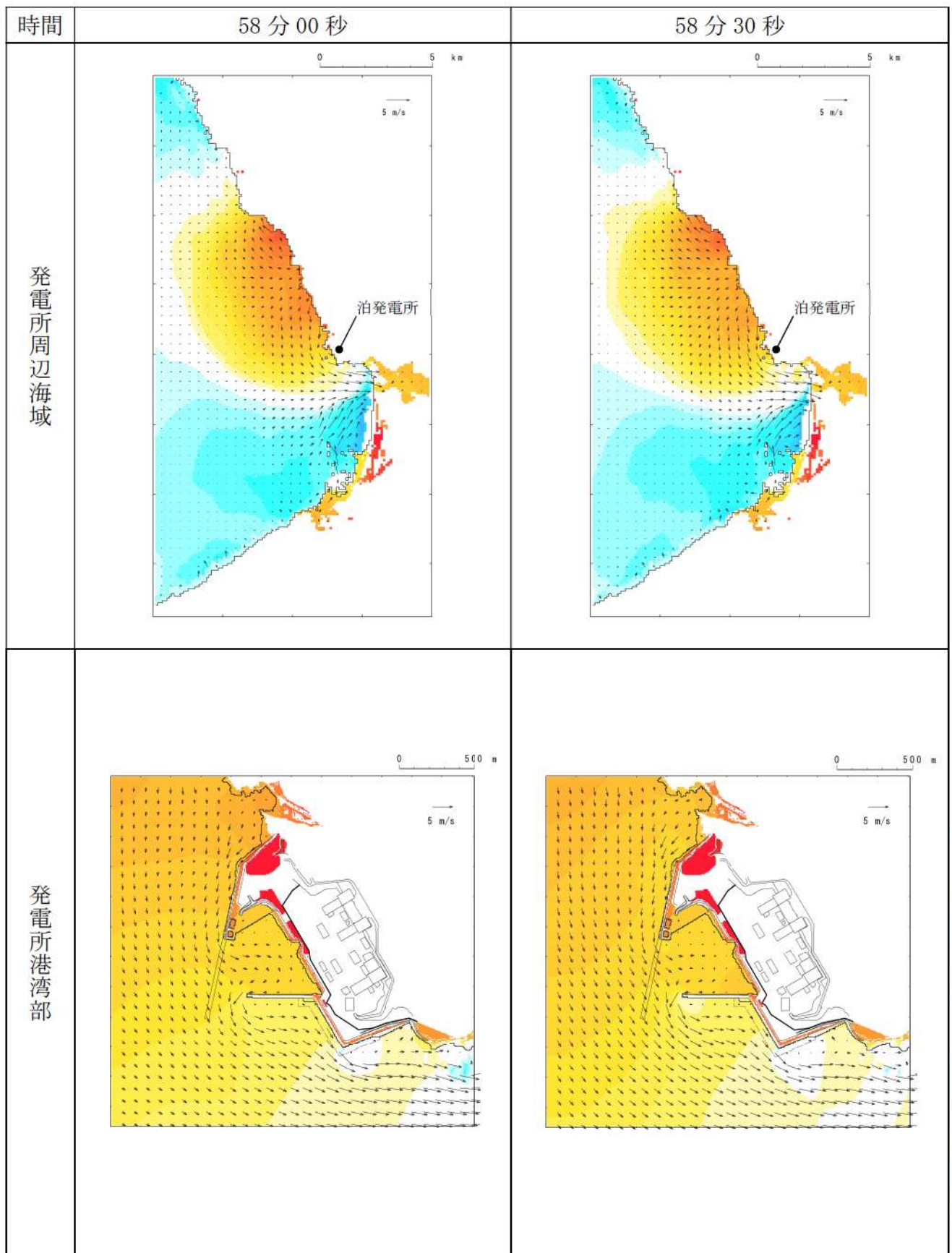
第 18 図-48 基準津波（波源 L，北防波堤損傷）の水位変動・流向ベクトル(48/53)



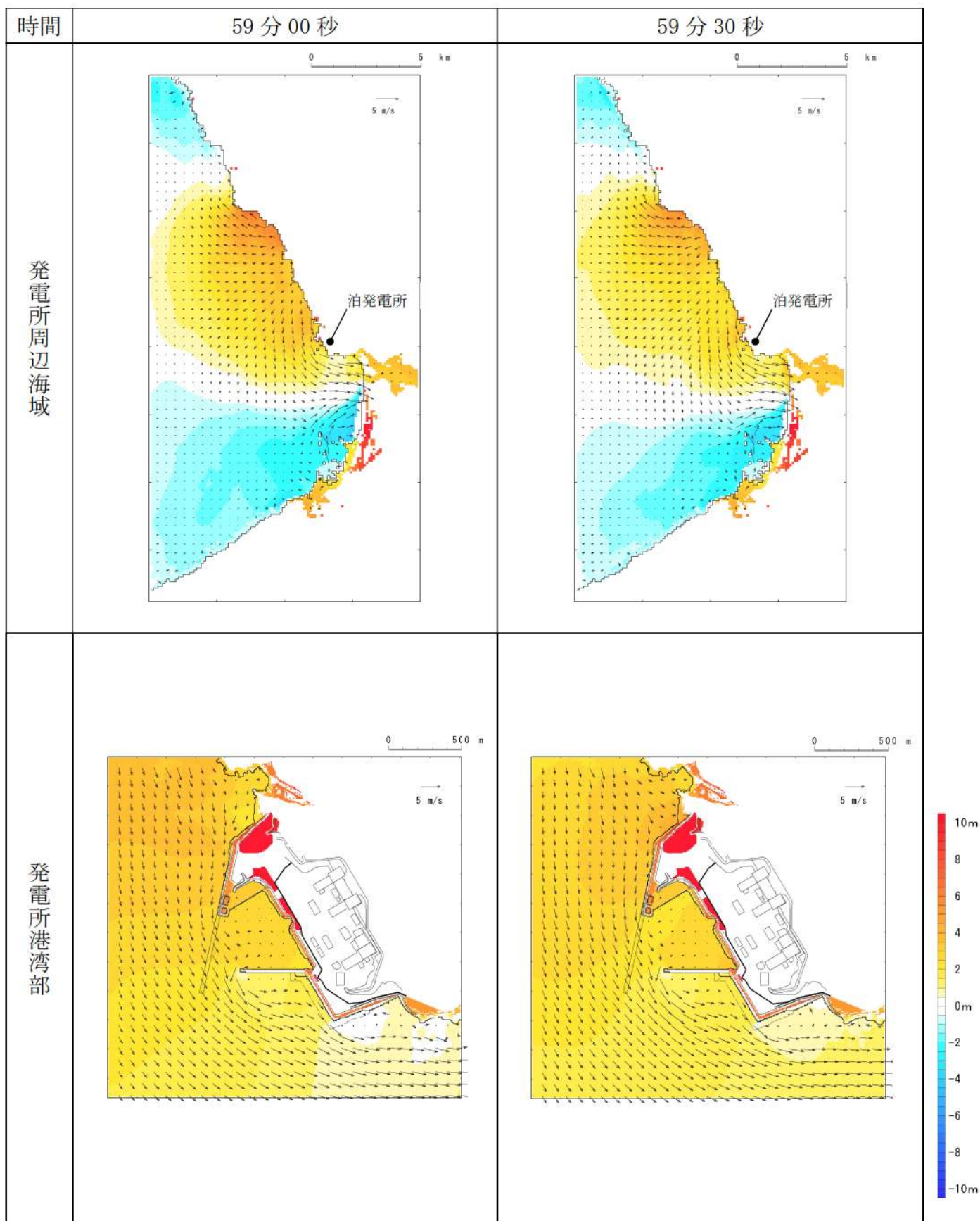
第 18 図-49 基準津波（波源 L，北防波堤損傷）の水位変動・流向ベクトル(49/53)



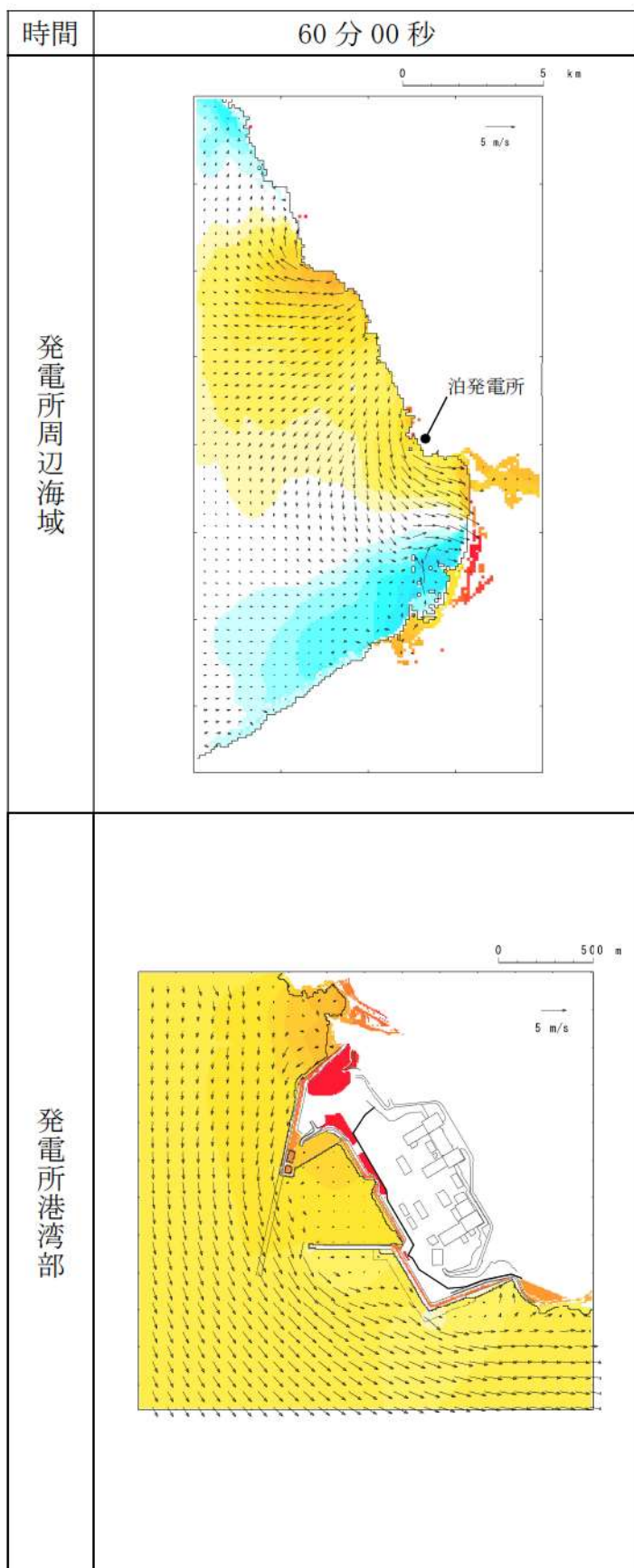
第 18 図-50 基準津波（波源 L，北防波堤損傷）の水位変動・流向ベクトル(50/53)



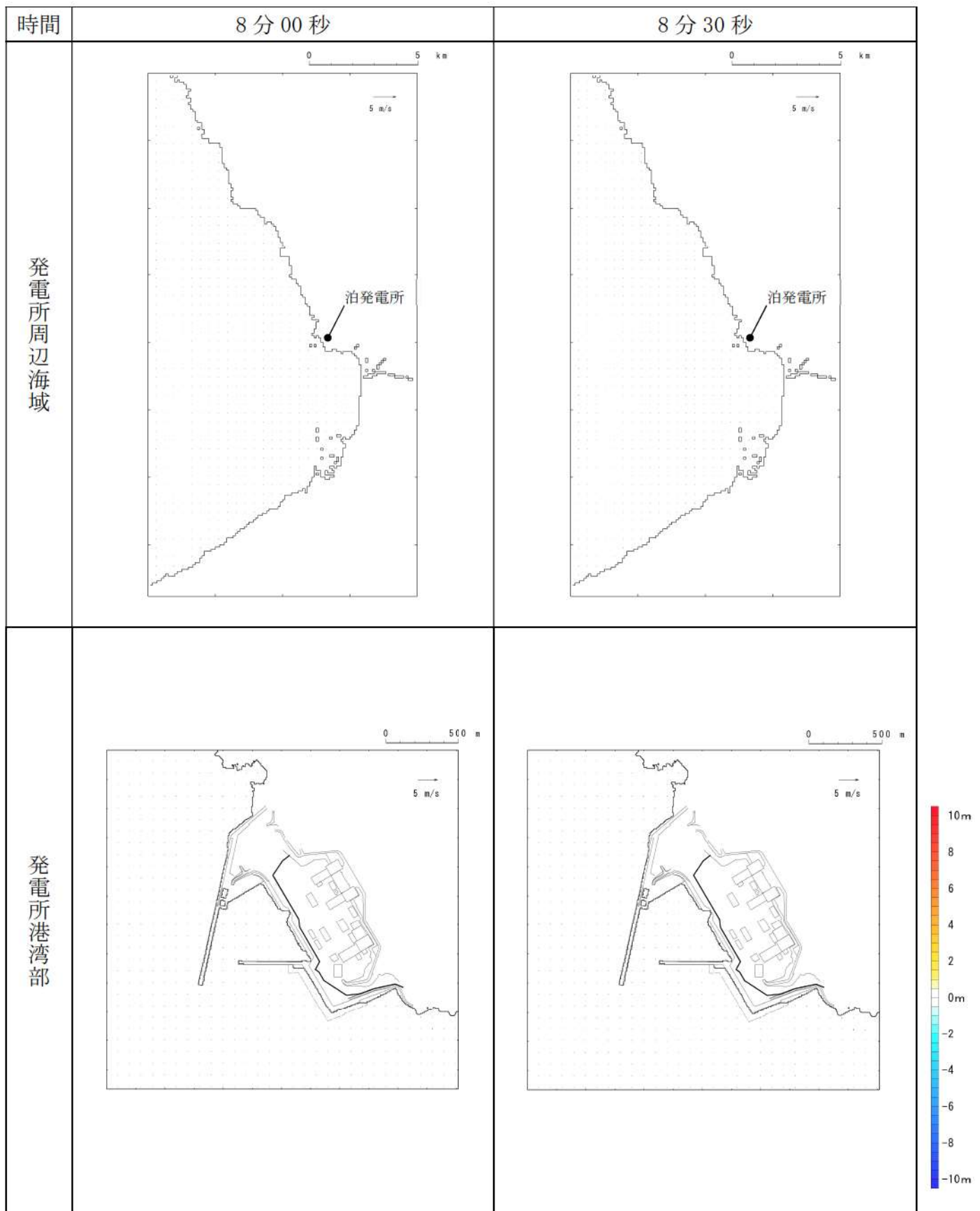
第 18 図-51 基準津波（波源 L，北防波堤損傷）の水位変動・流向ベクトル(51/53)



第 18 図-52 基準津波（波源 L，北防波堤損傷）の水位変動・流向ベクトル(52/53)

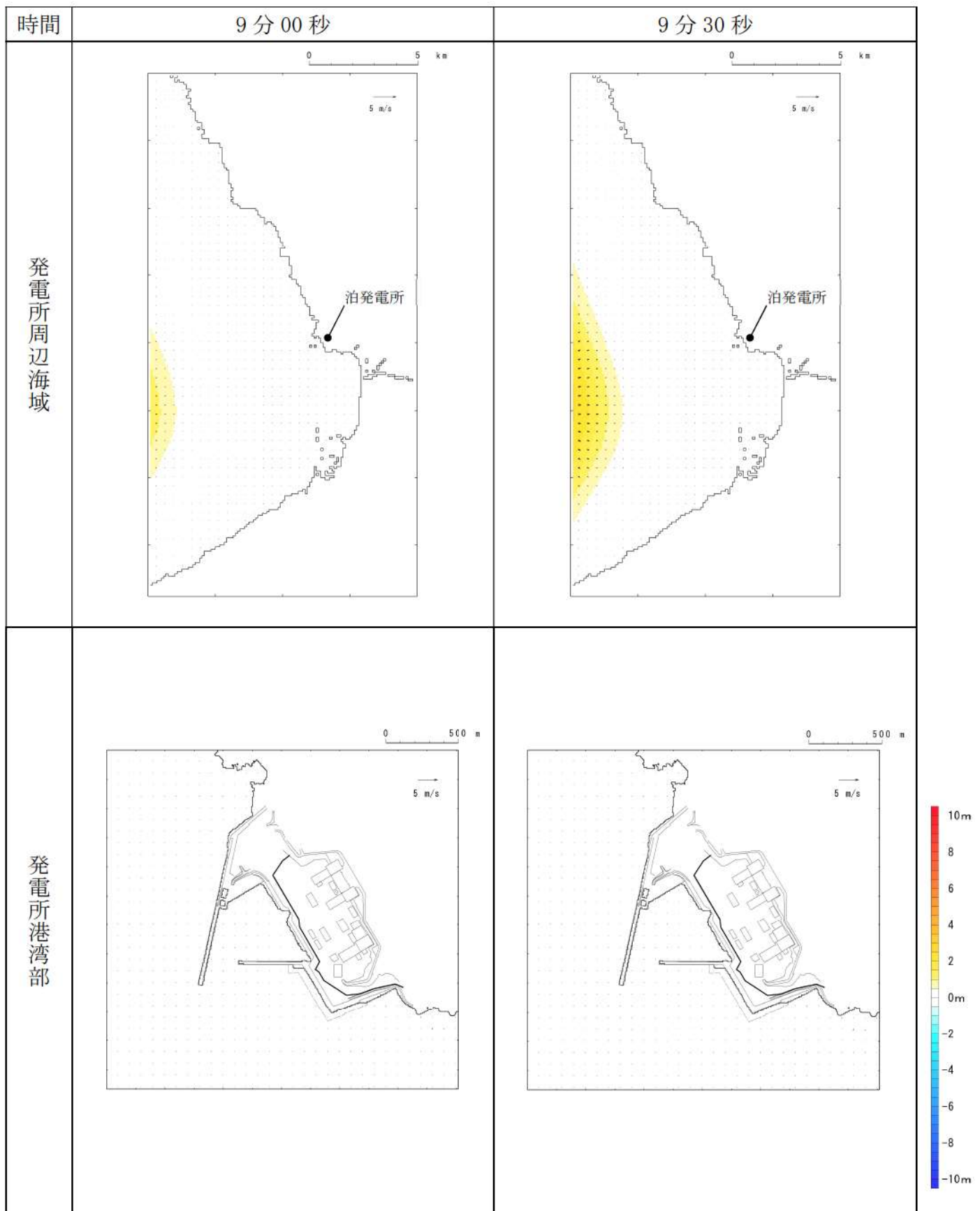


第 18 図-53 基準津波（波源 L，北防波堤損傷）の水位変動・流向ベクトル(53/53)

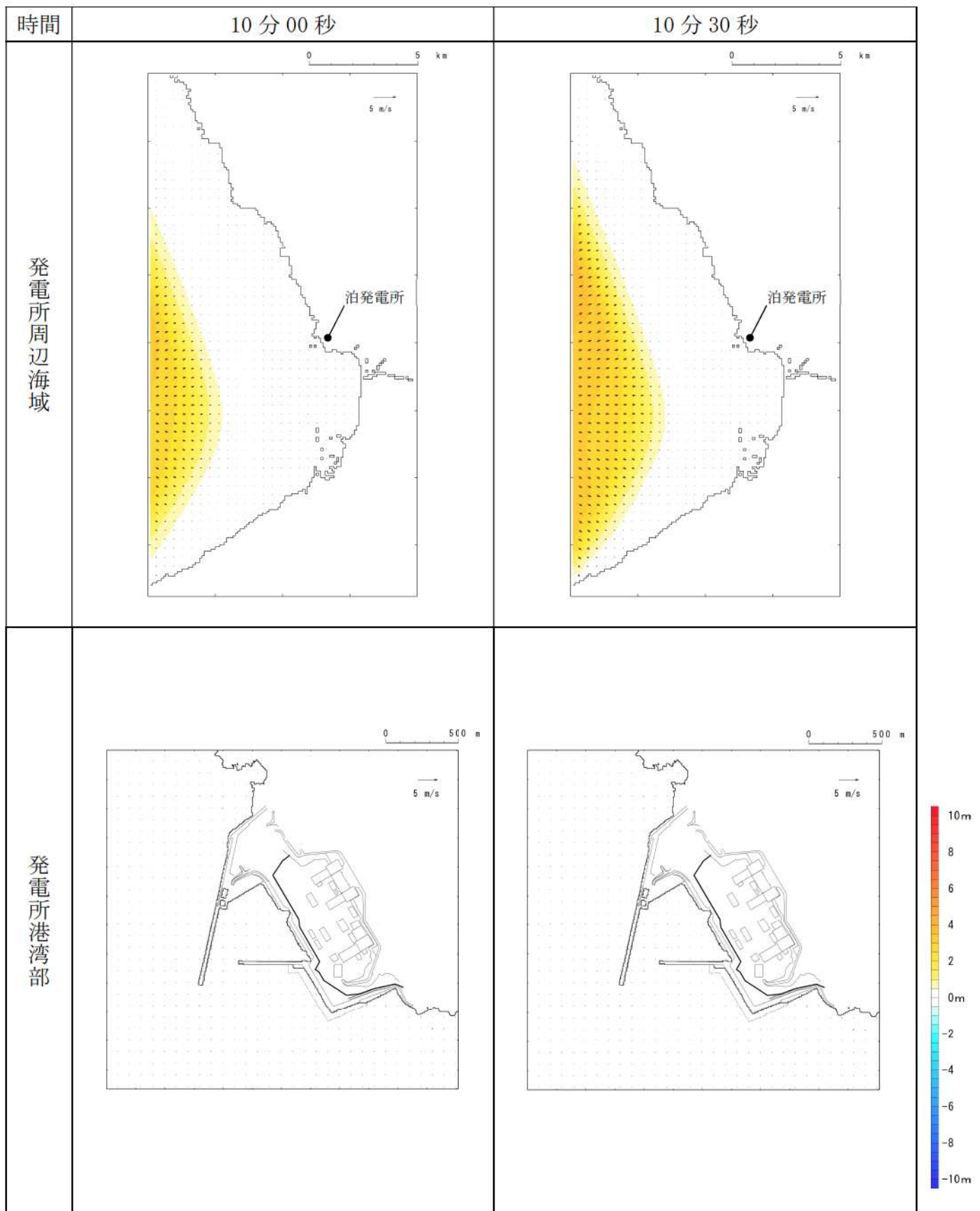


第 19 図-1 基準津波（波源K，防波堤損傷なし）の水位変動・流向ベクトル(1/53)


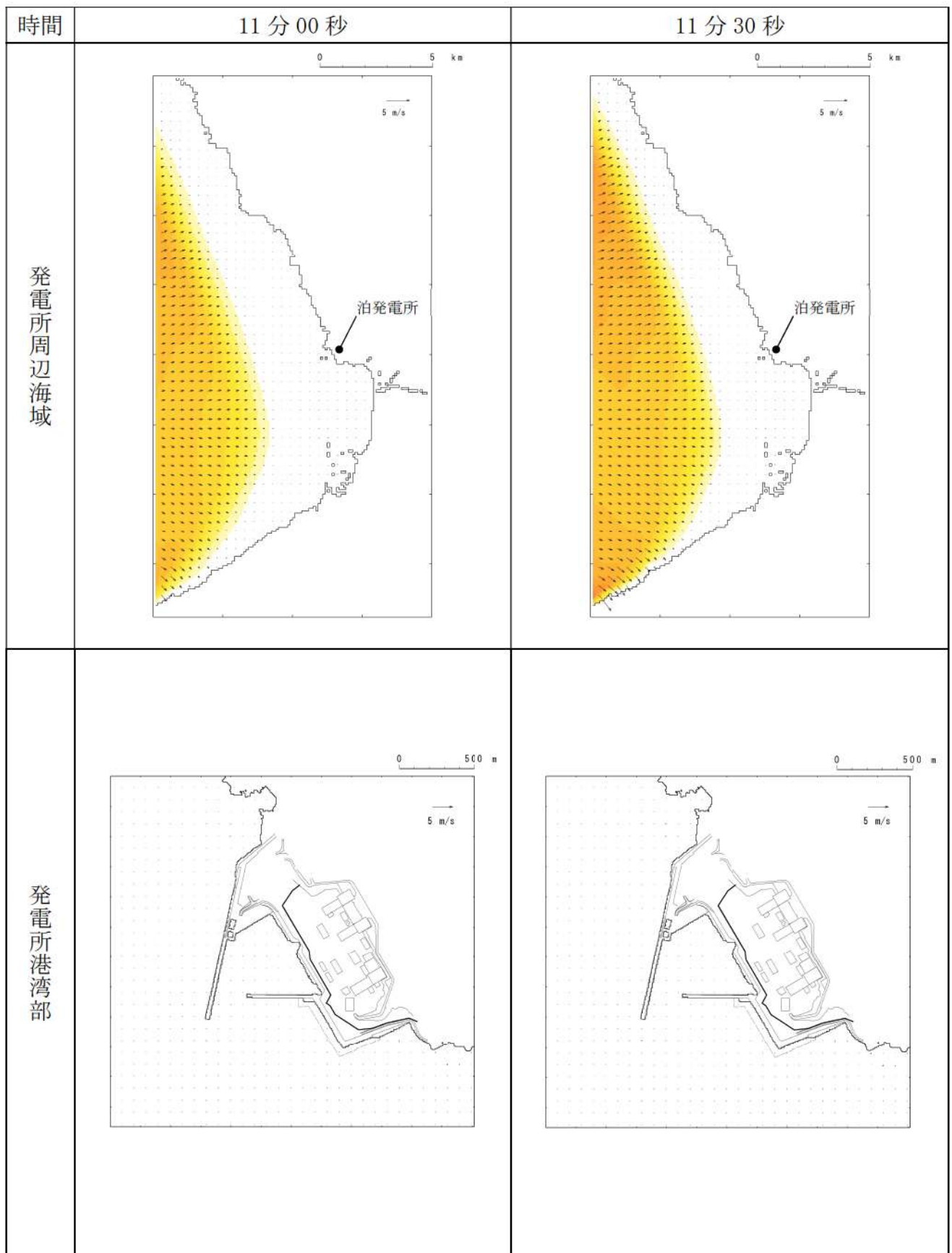




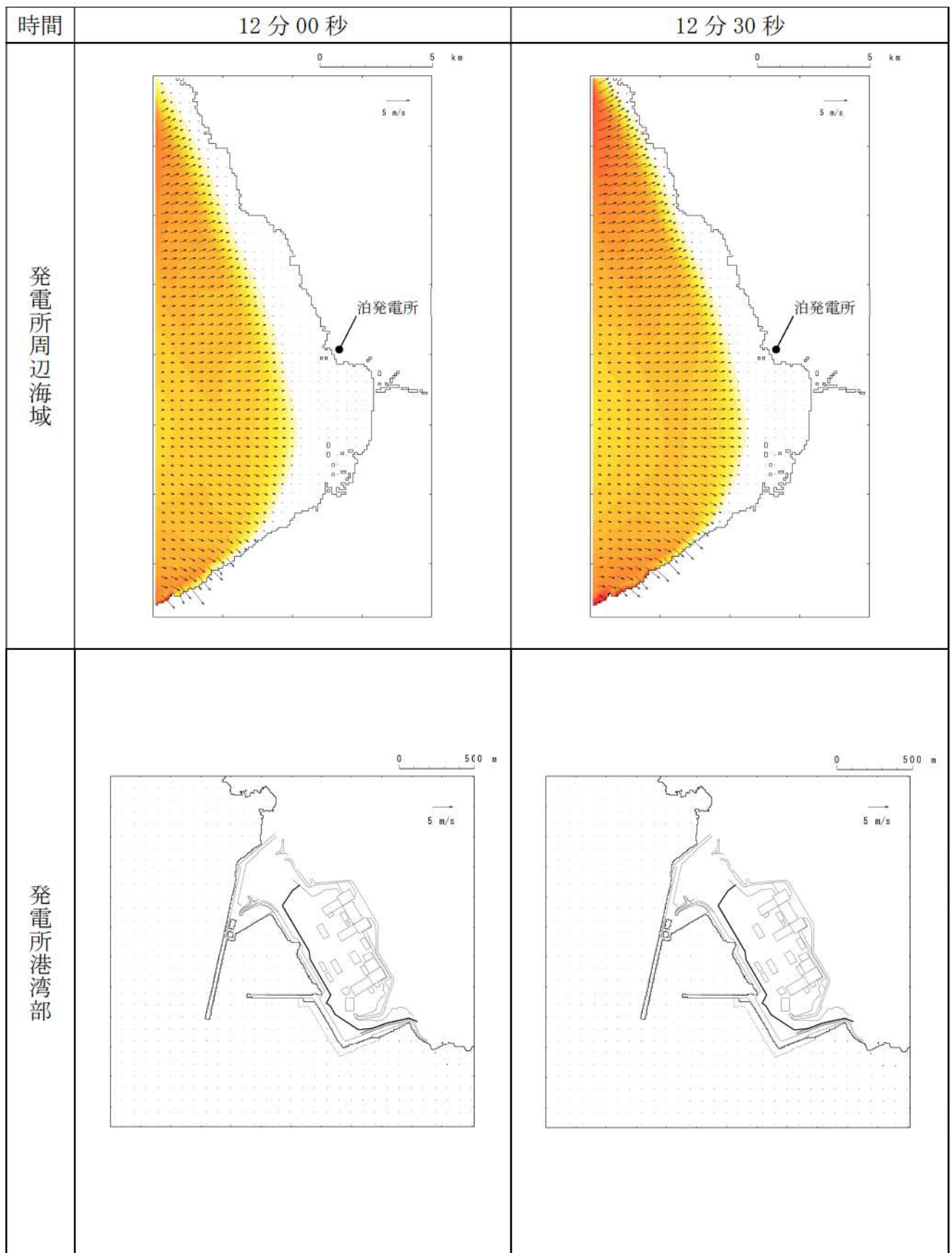
第 19 図-2 基準津波（波源K，防波堤損傷なし）の水位変動・流向ベクトル(2/53)



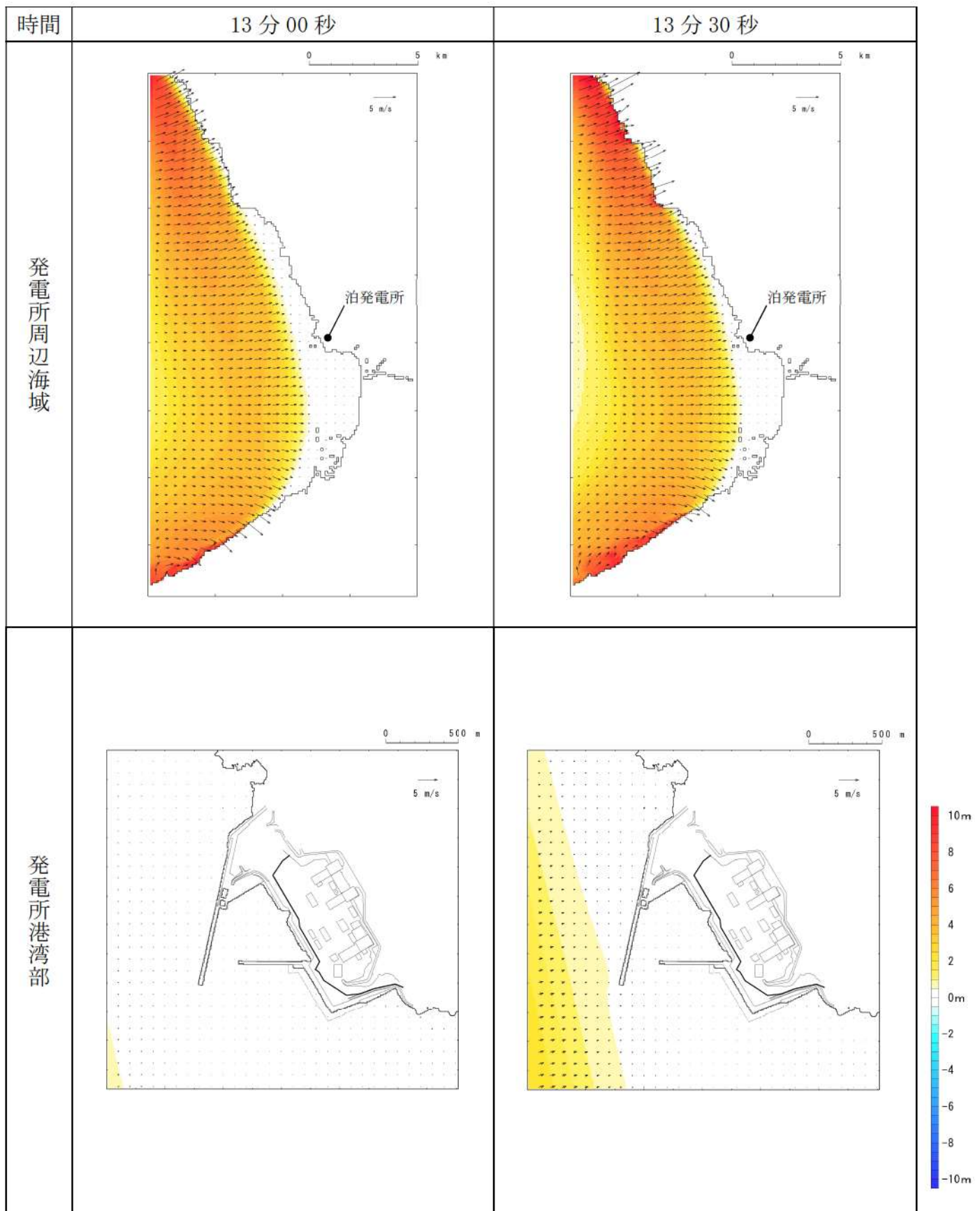
第 19 図-3 基準津波（波源K，防波堤損傷なし）の水位変動・流向ベクトル(3/53)



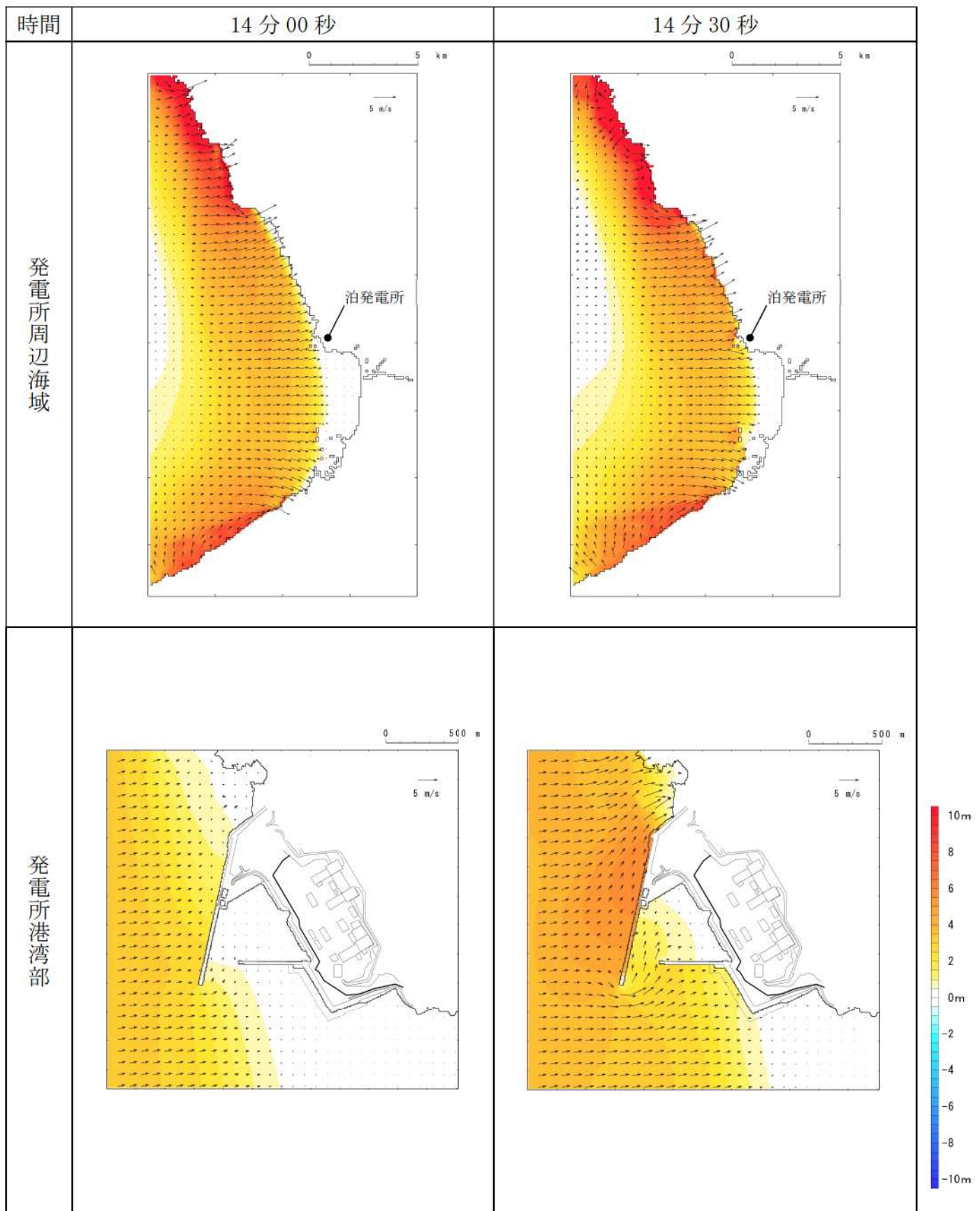
第 19 図-4 基準津波（波源K，防波堤損傷なし）の水位変動・流向ベクトル(4/53)



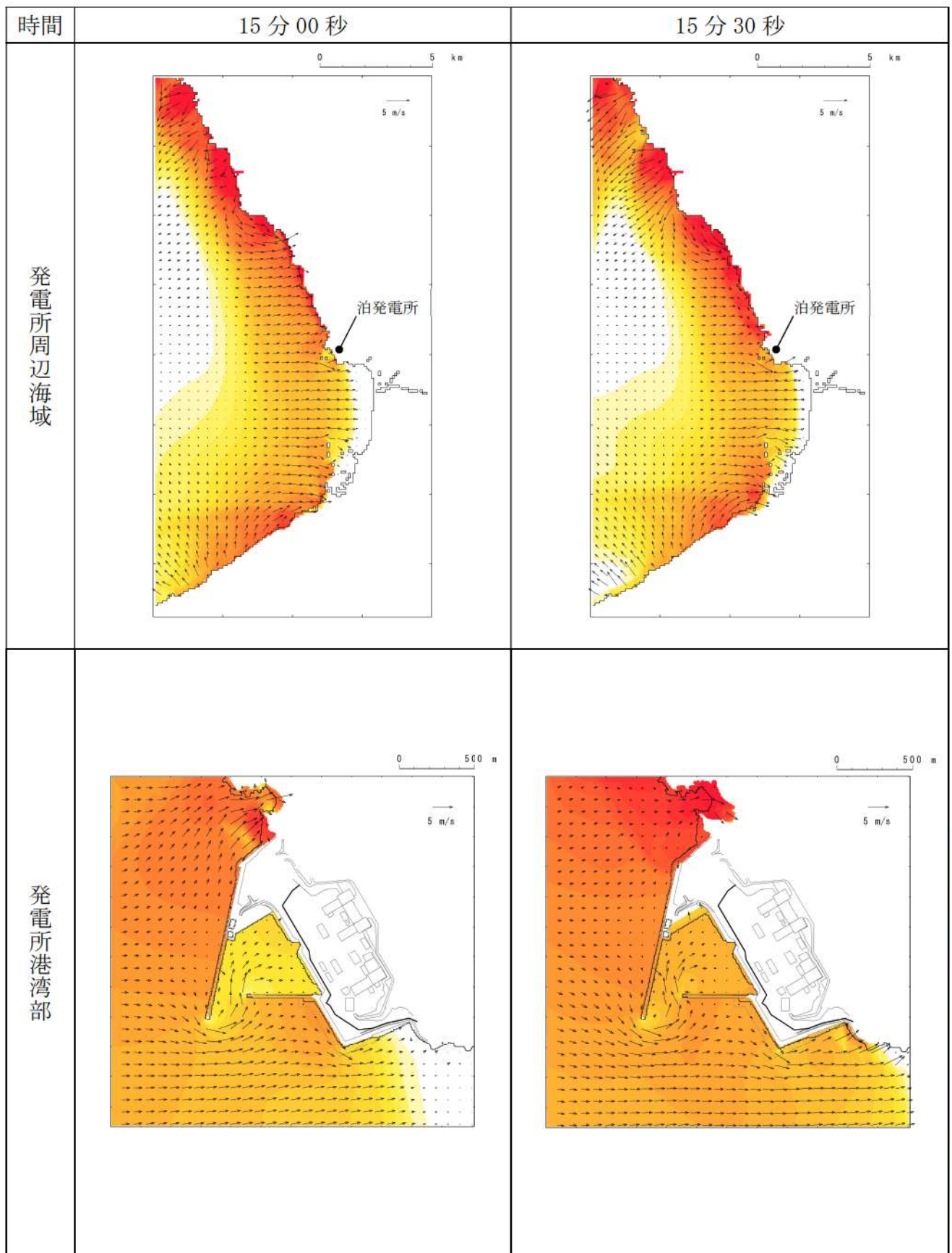
第 19 図-5 基準津波（波源K，防波堤損傷なし）の水位変動・流向ベクトル(5/53)



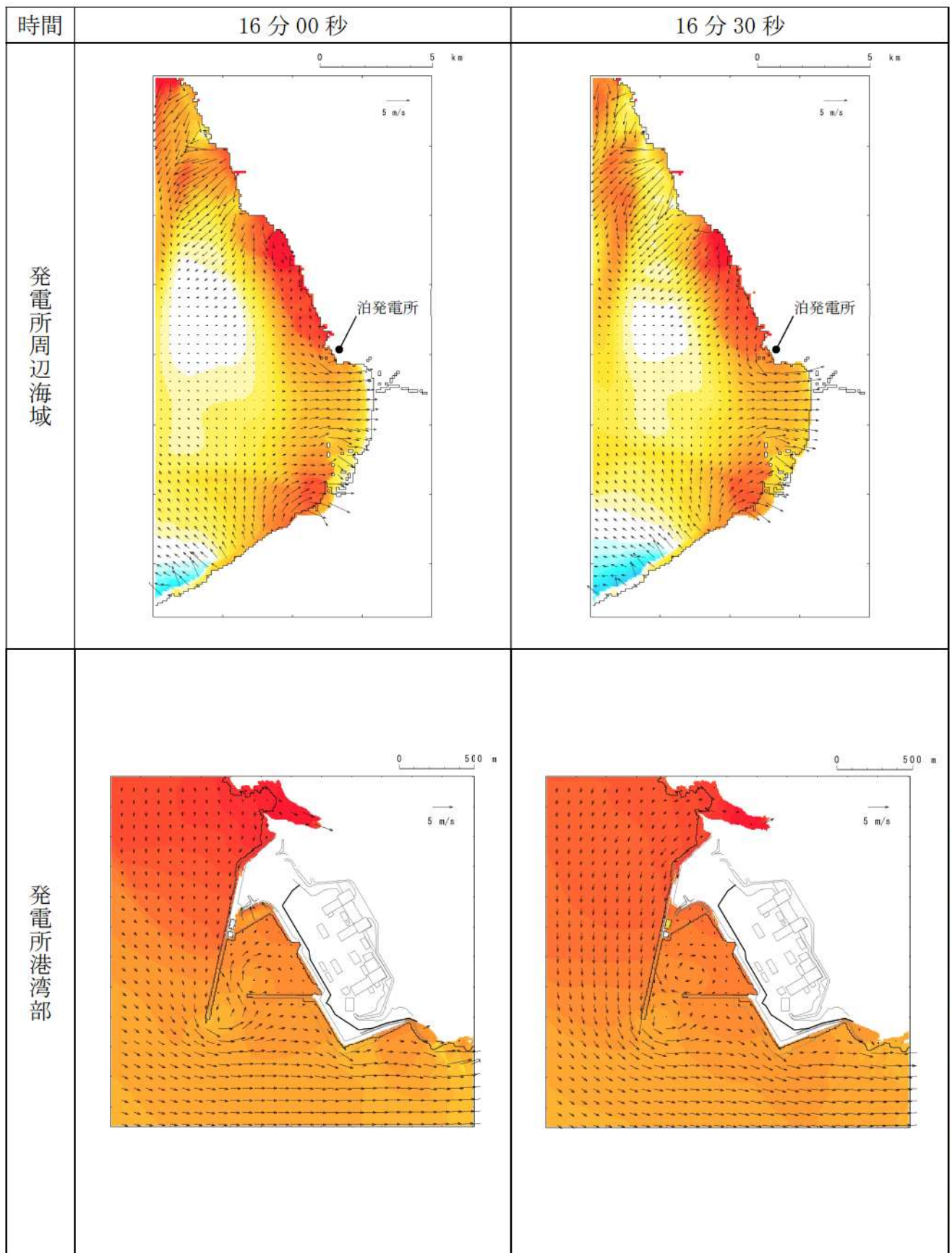
第 19 図-6 基準津波（波源K，防波堤損傷なし）の水位変動・流向ベクトル(6/53)



第 19 図-7 基準津波（波源K，防波堤損傷なし）の水位変動・流向ベクトル(7/53)

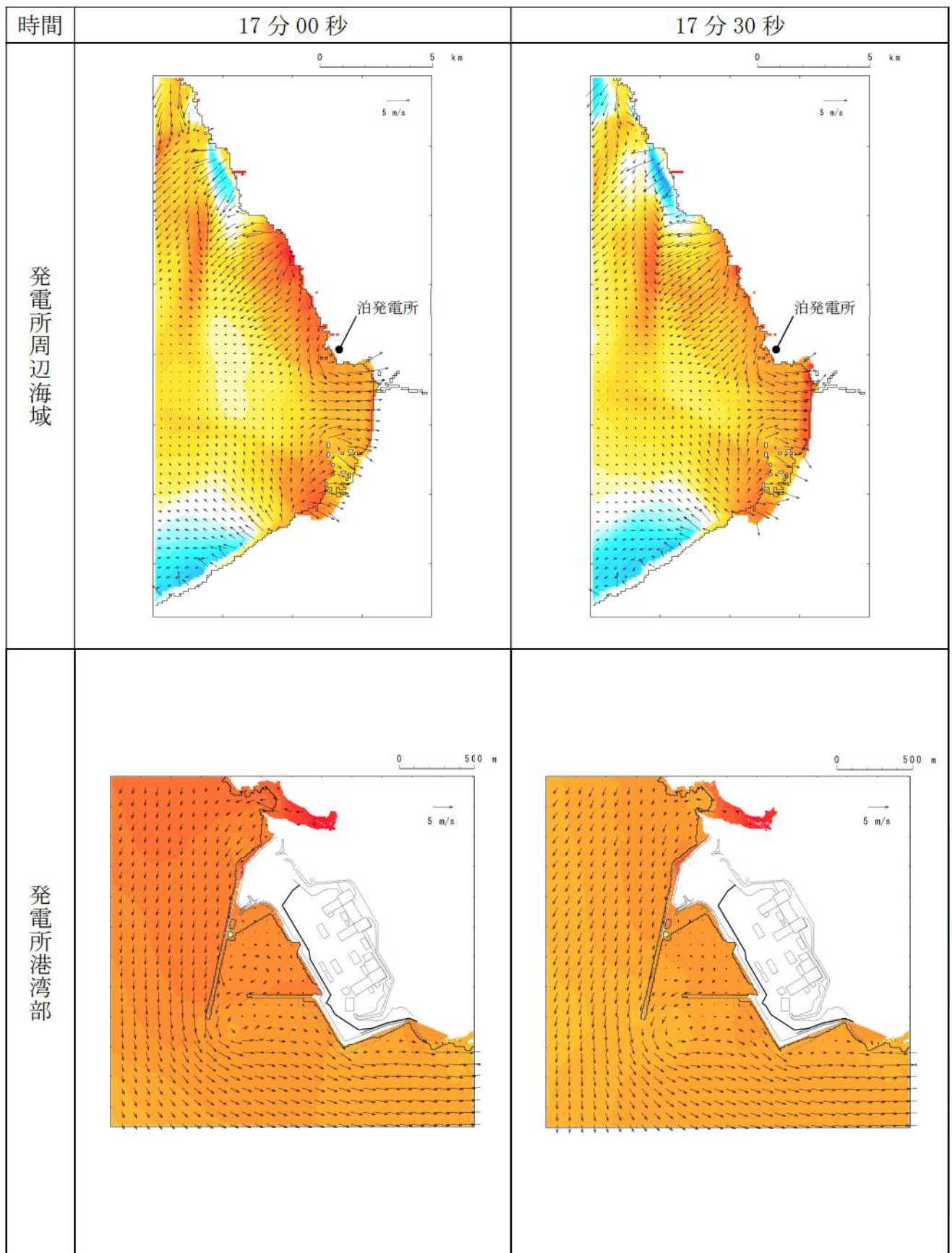


第 19 図-8 基準津波（波源K，防波堤損傷なし）の水位変動・流向ベクトル(8/53)

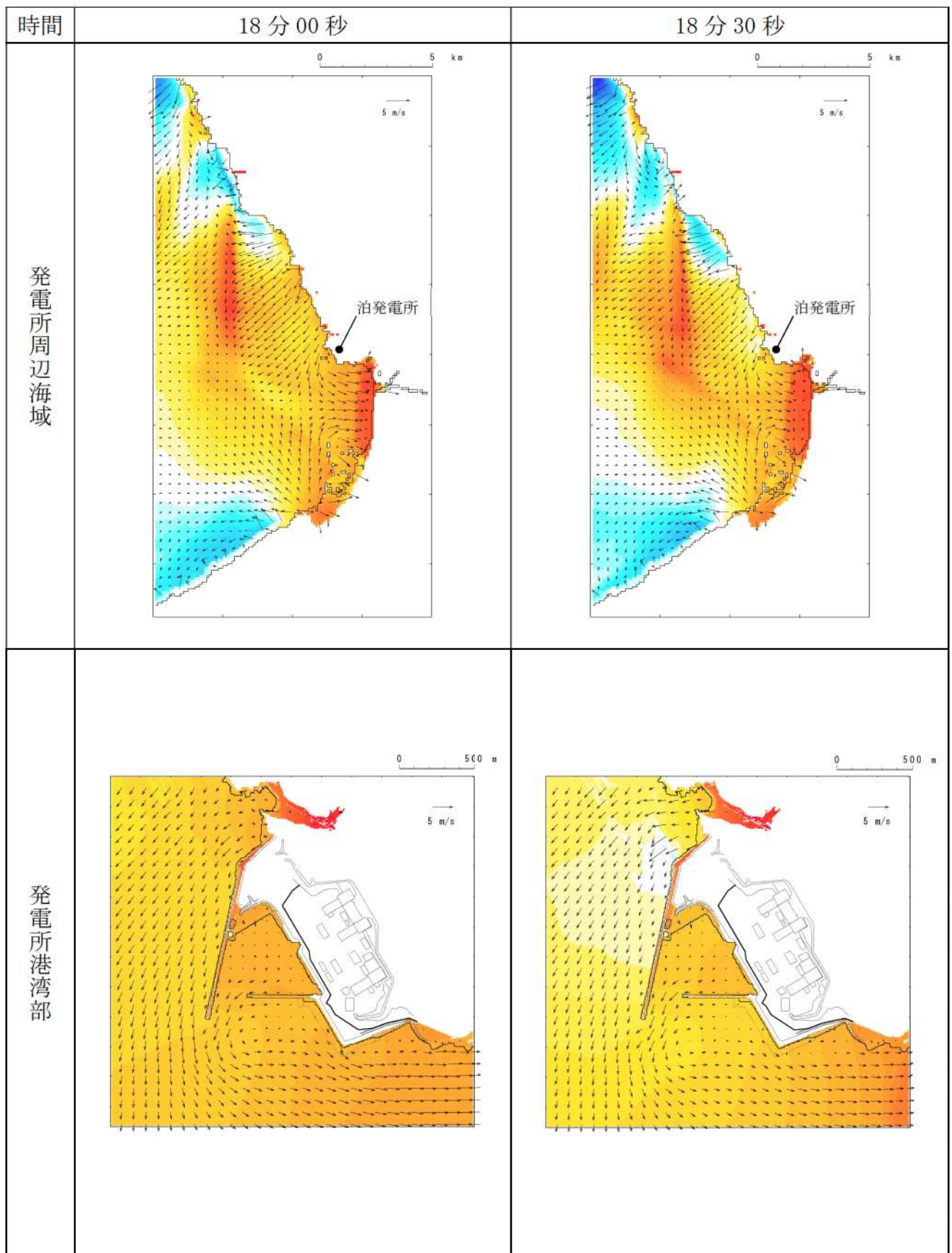


第 19 図-9 基準津波（波源K，防波堤損傷なし）の水位変動・流向ベクトル(9/53)

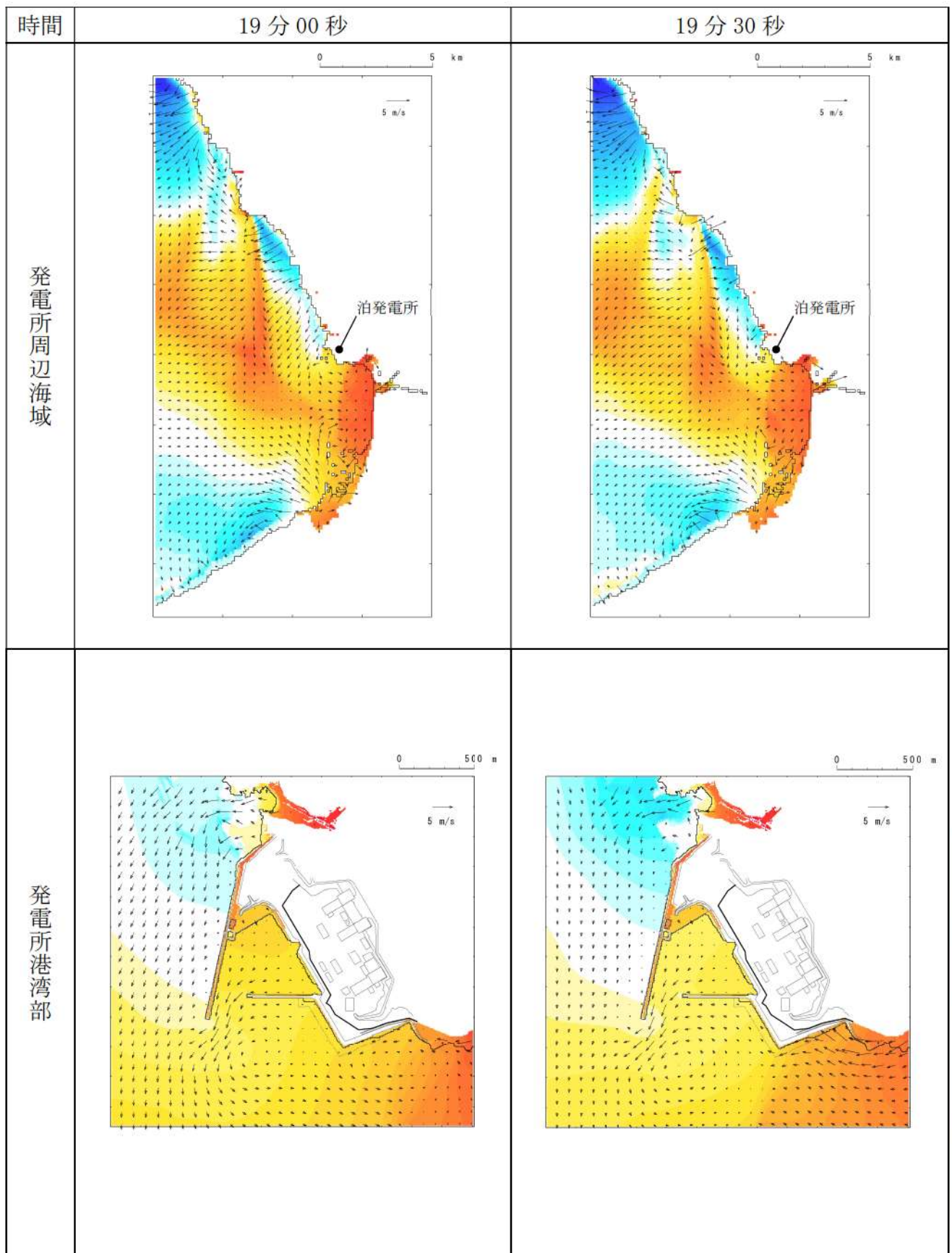




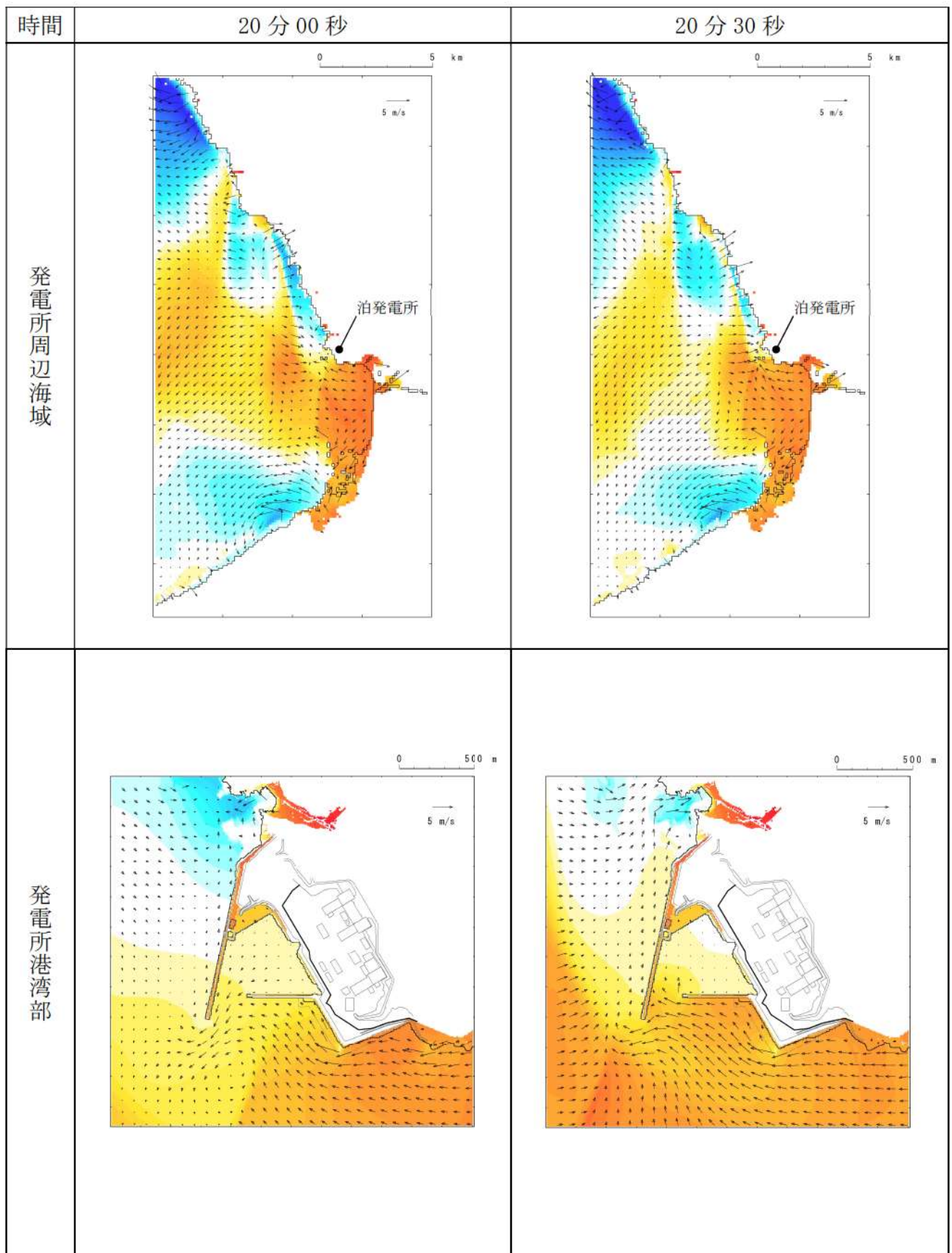
第 19 図-10 基準津波（波源K，防波堤損傷なし）の水位変動・流向ベクトル(10/53)



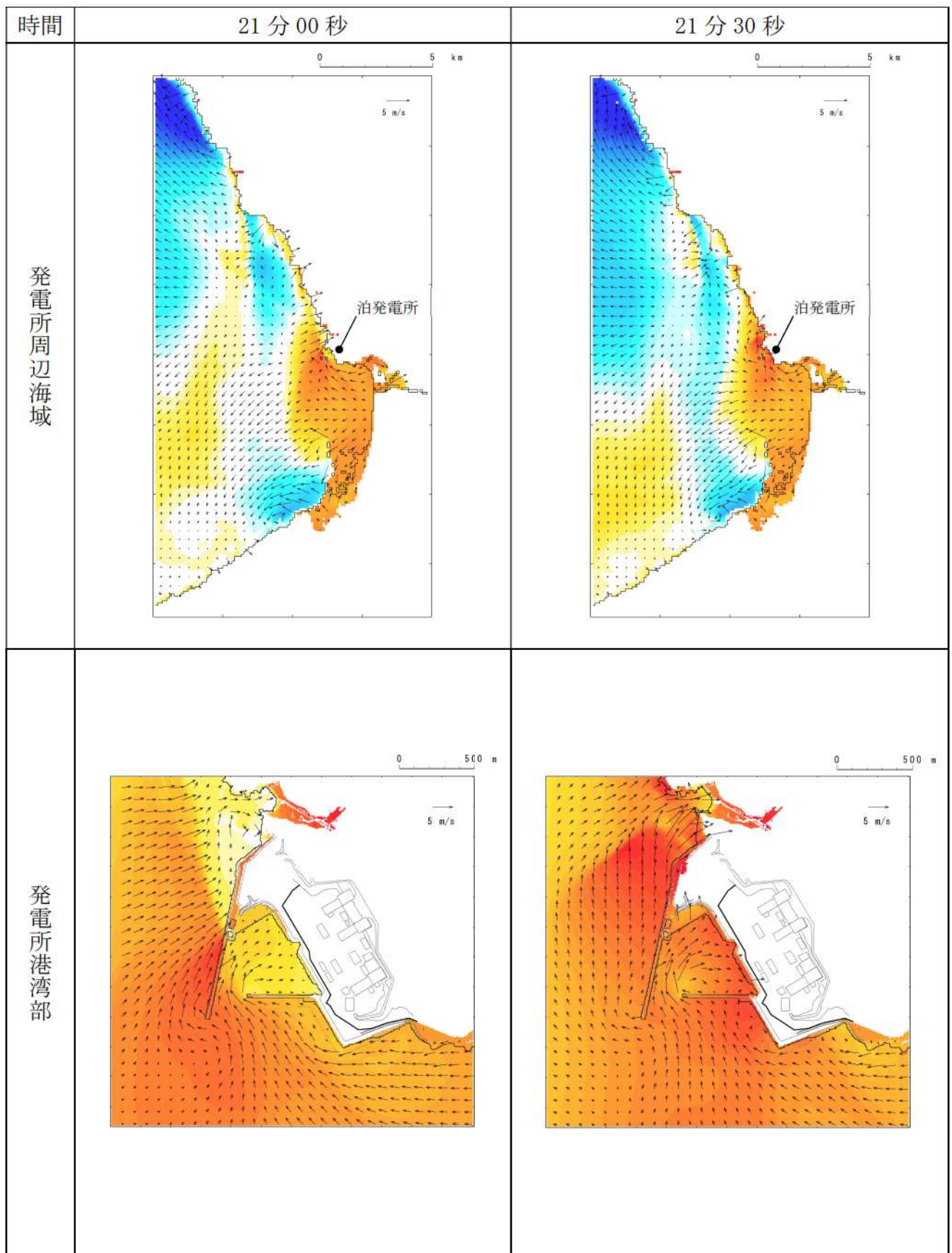
第 19 図-11 基準津波（波源K，防波堤損傷なし）の水位変動・流向ベクトル(11/53)



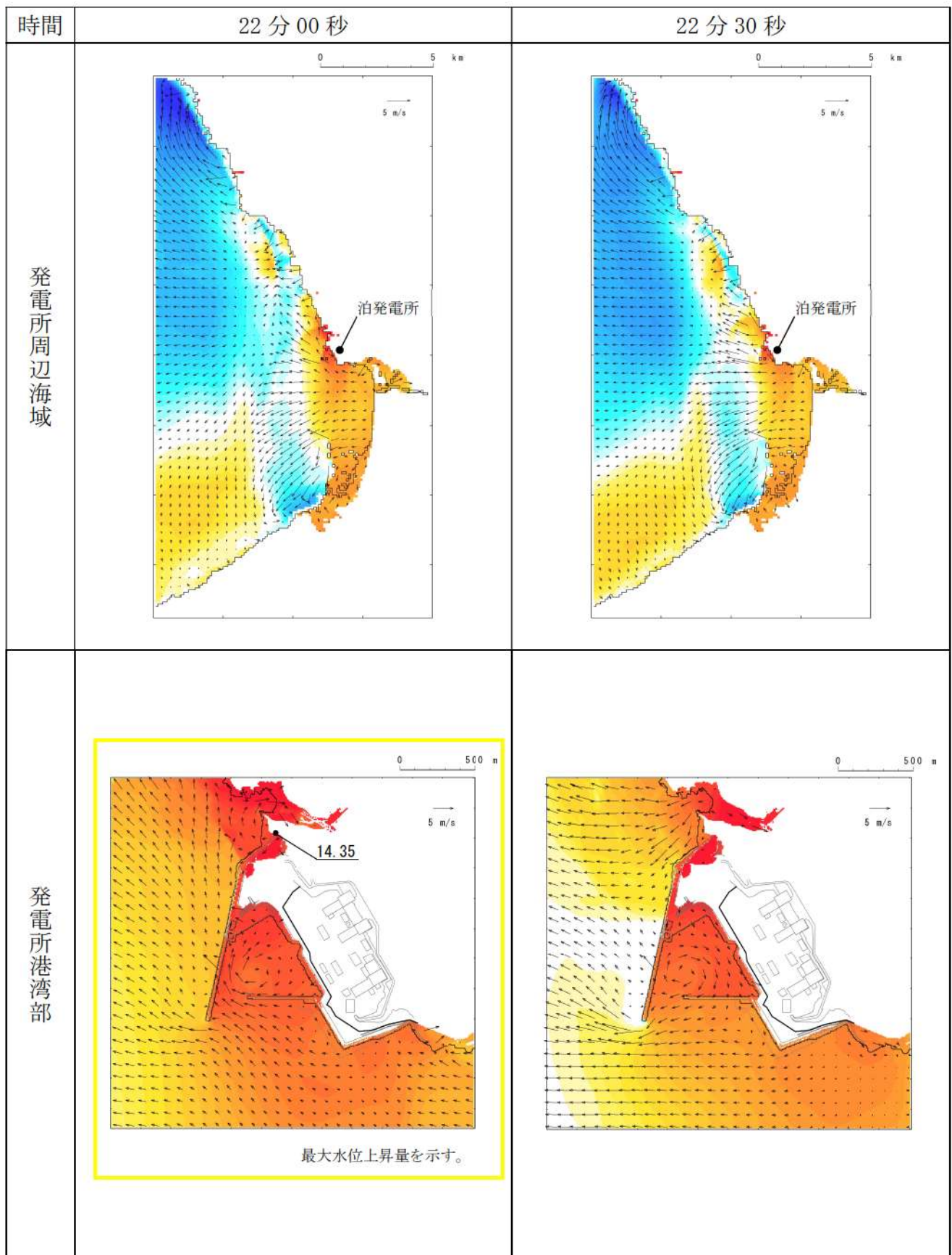
第 19 図-12 基準津波（波源K，防波堤損傷なし）の水位変動・流向ベクトル(12/53)



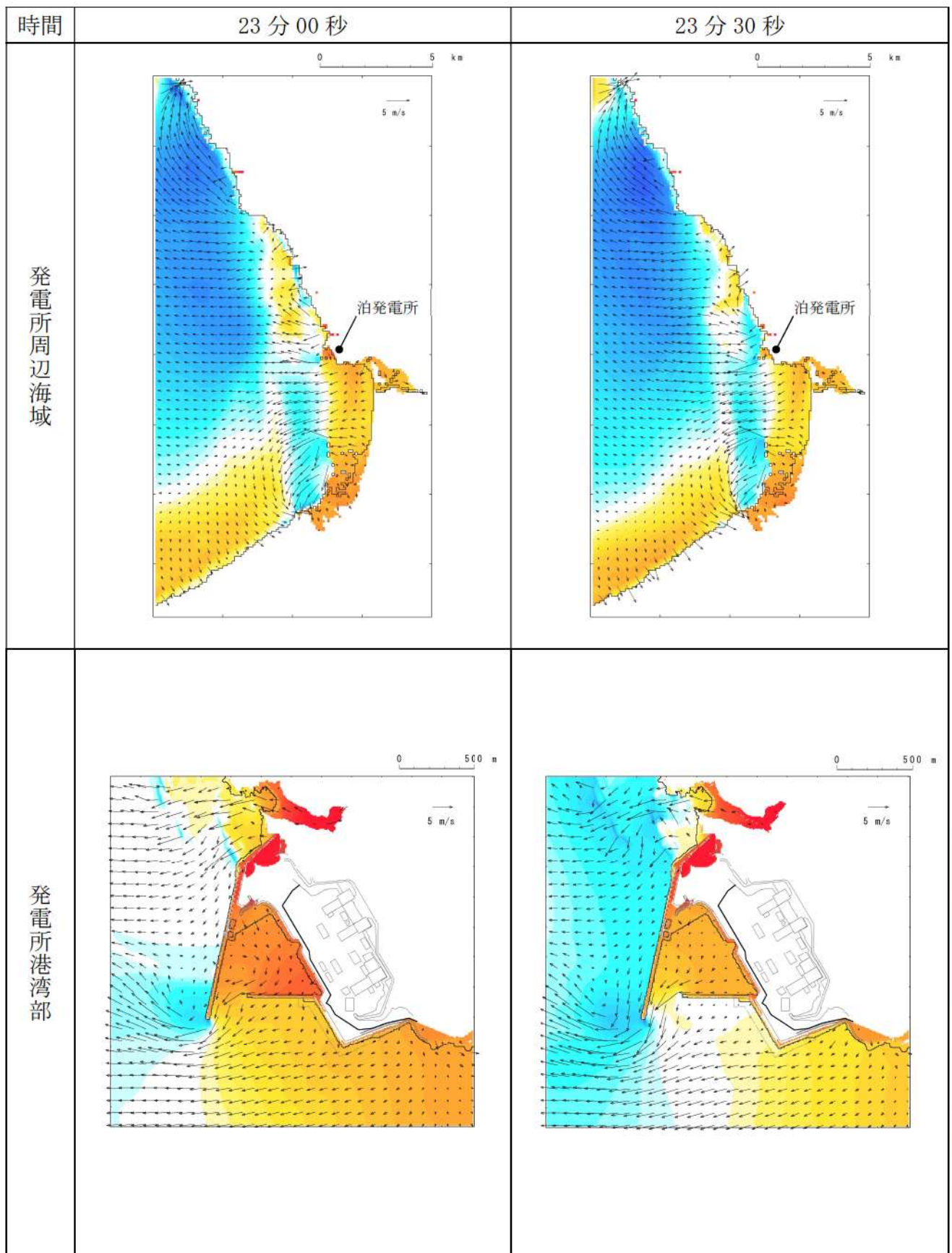
第 19 図-13 基準津波（波源K，防波堤損傷なし）の水位変動・流向ベクトル(13/53)



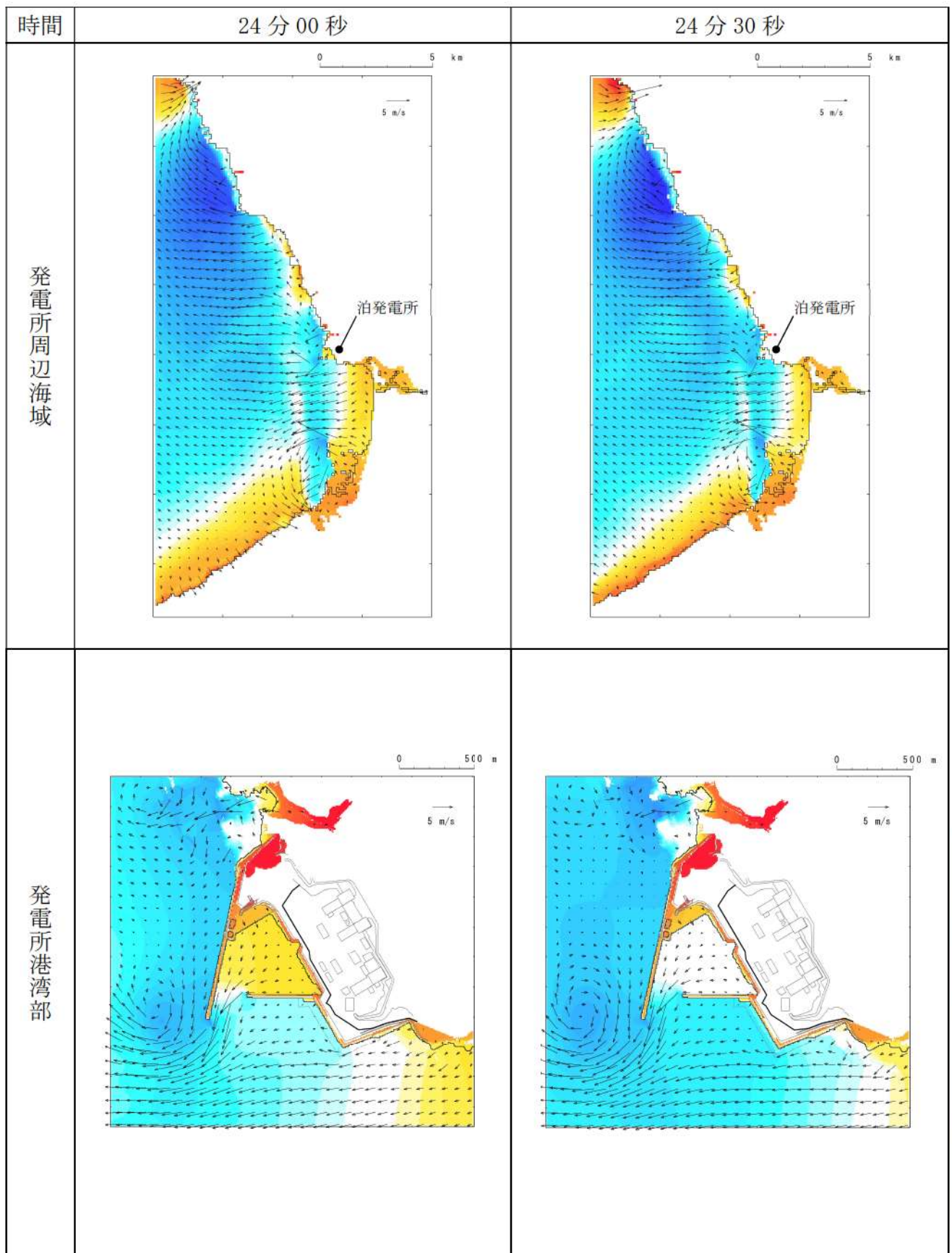
第 19 図-14 基準津波（波源K，防波堤損傷なし）の水位変動・流向ベクトル(14/53)



第 19 図-15 基準津波（波源K，防波堤損傷なし）の水位変動・流向ベクトル(15/53)

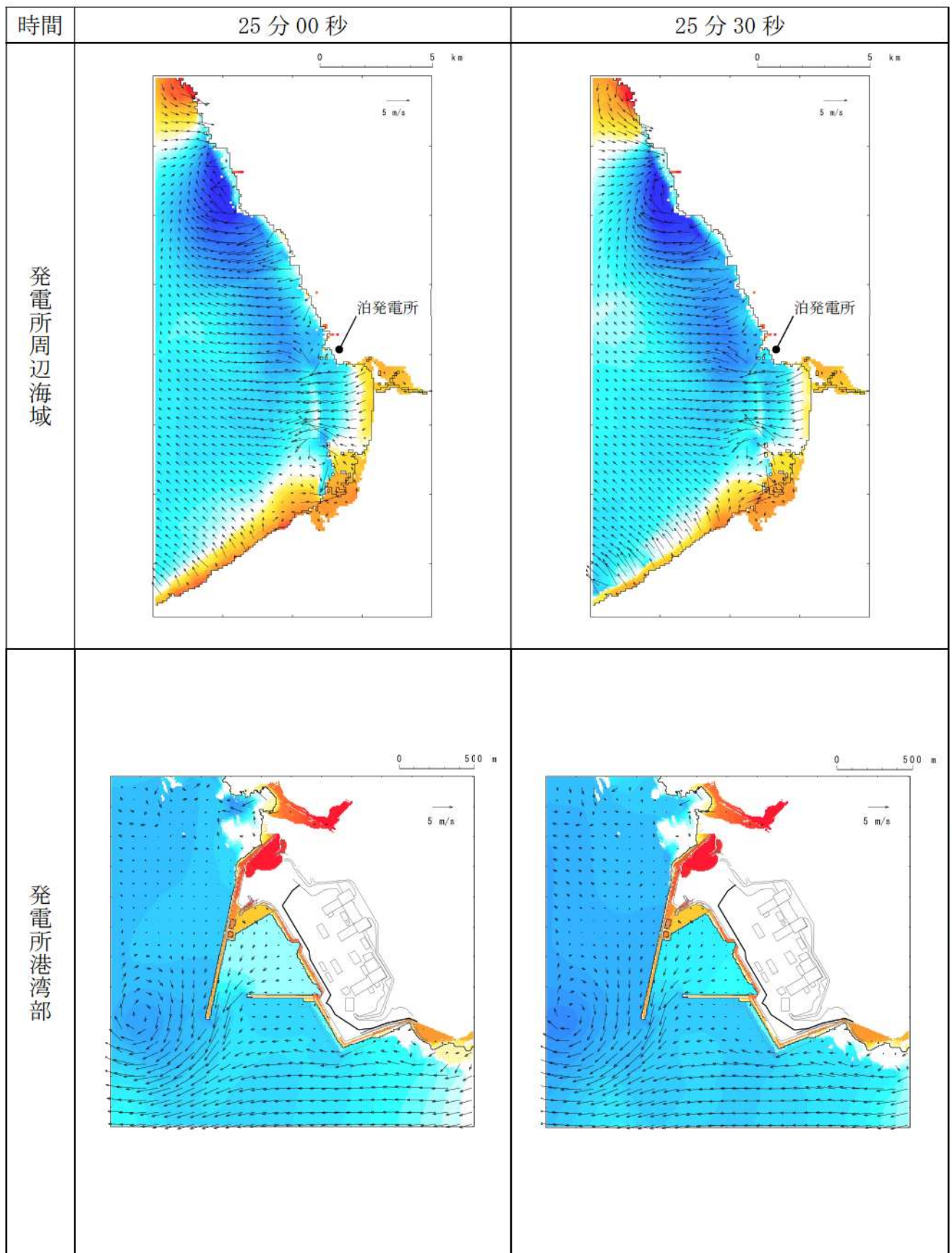


第 19 図-16 基準津波（波源K，防波堤損傷なし）の水位変動・流向ベクトル(16/53)

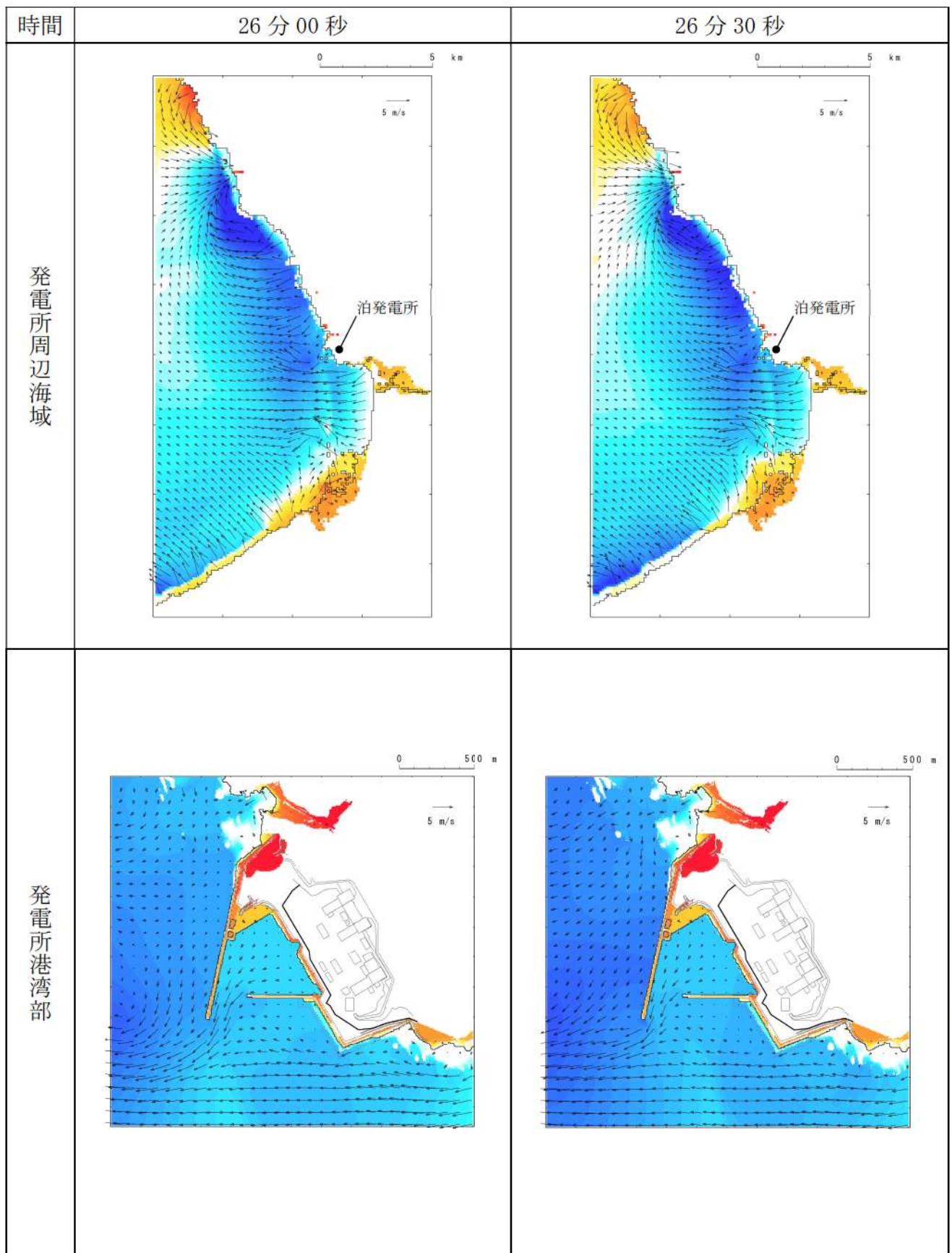


第 19 図-17 基準津波（波源K，防波堤損傷なし）の水位変動・流向ベクトル(17/53)

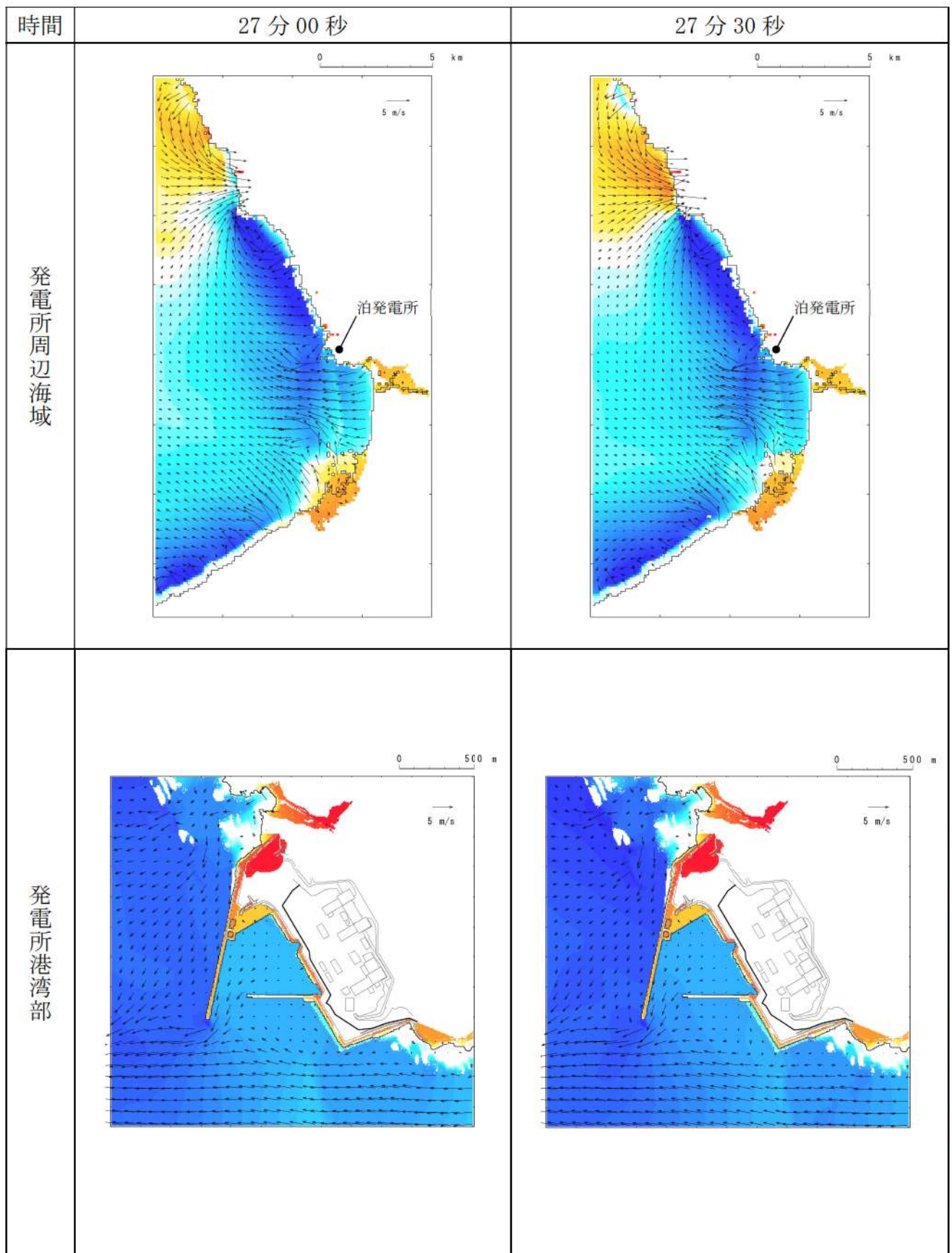




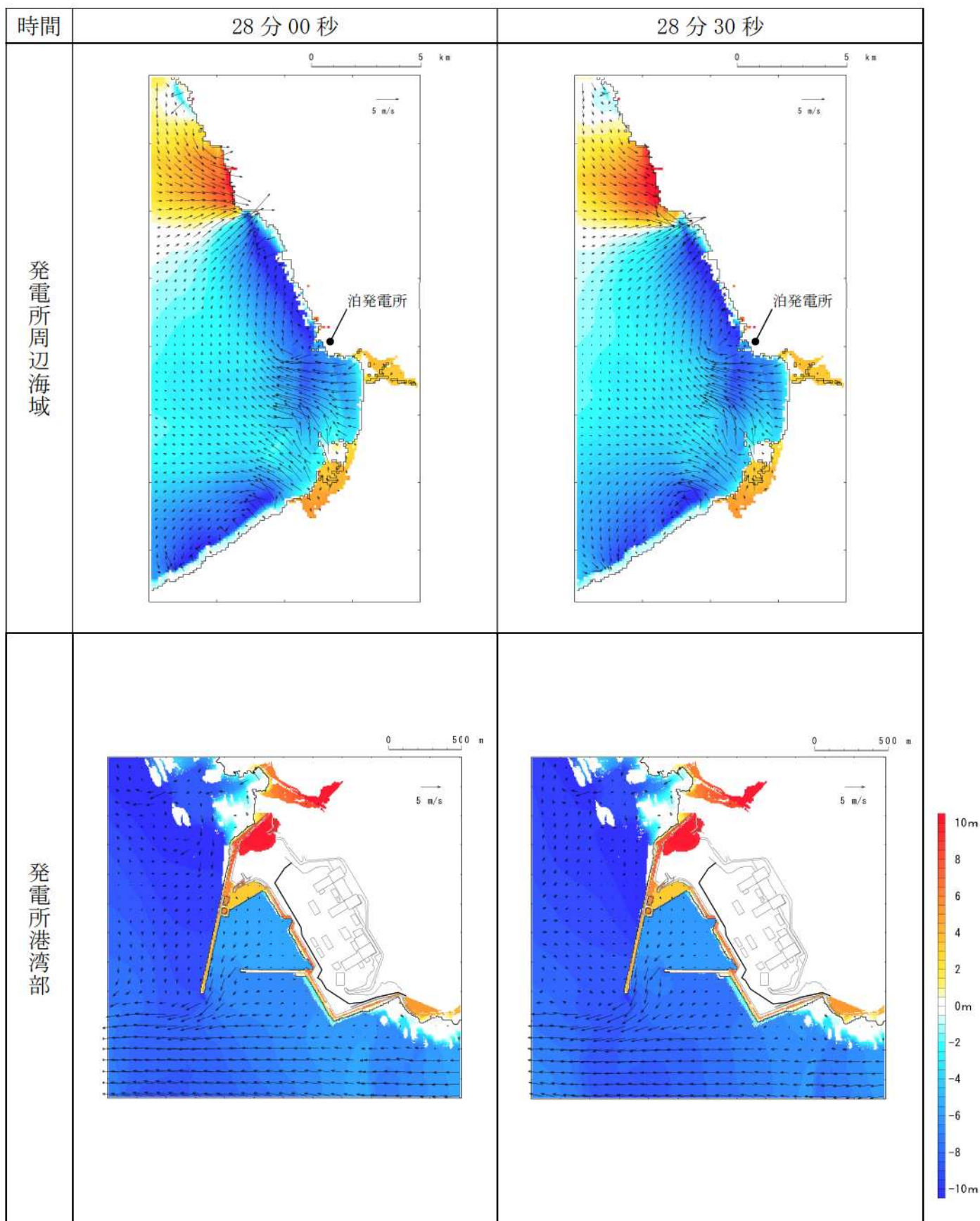
第 19 図-18 基準津波（波源K，防波堤損傷なし）の水位変動・流向ベクトル(18/53)



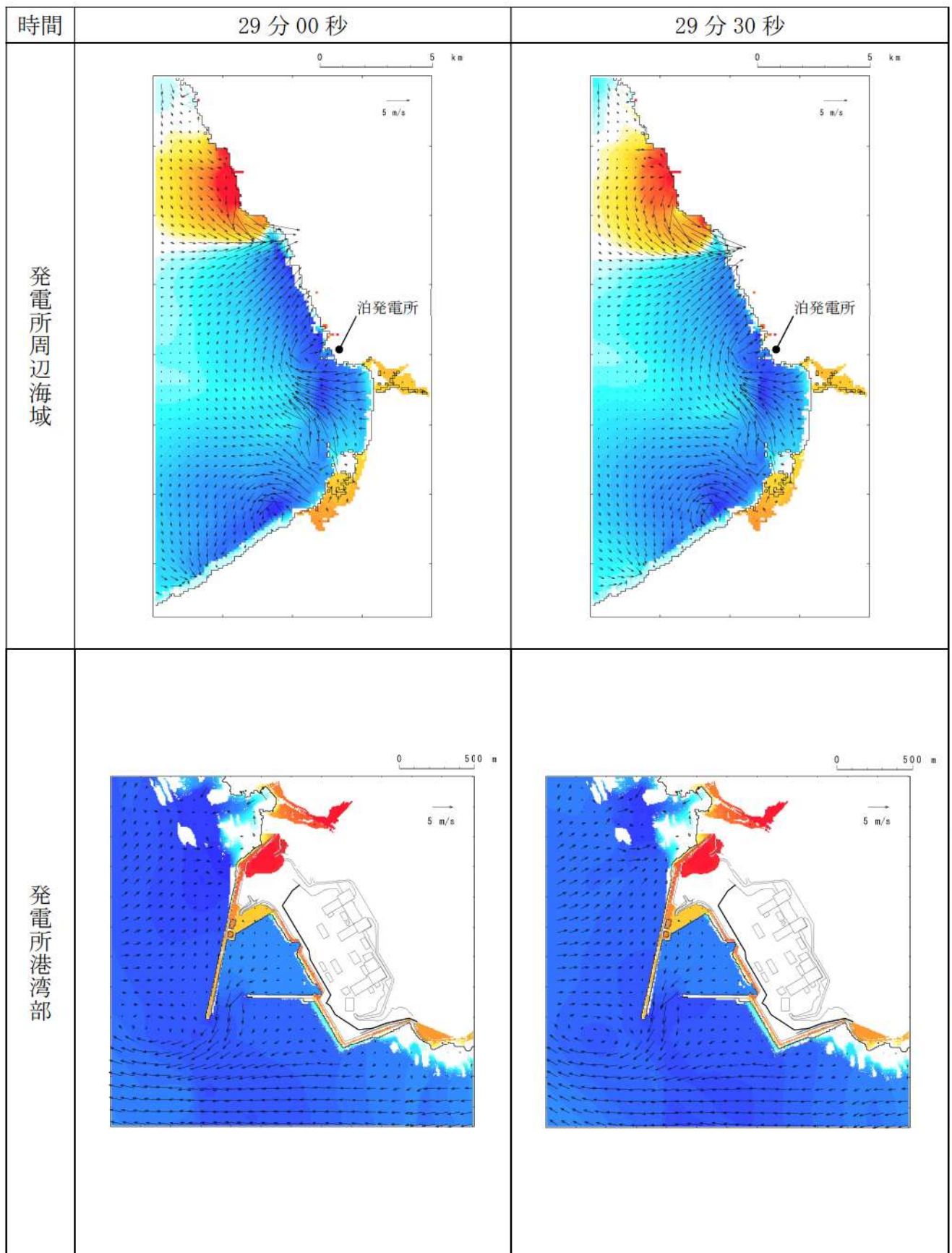
第 19 図-19 基準津波（波源K，防波堤損傷なし）の水位変動・流向ベクトル(19/53)



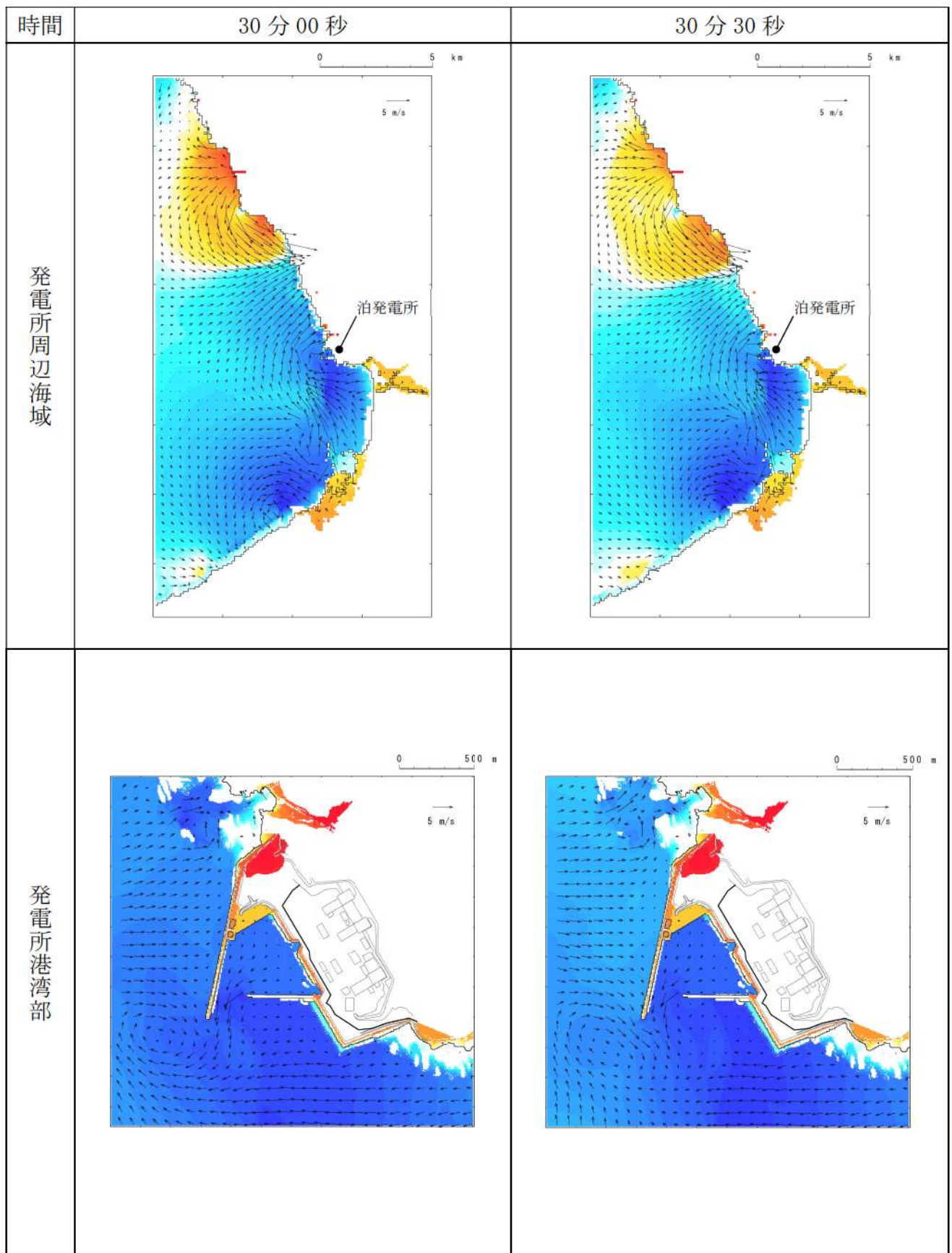
第 19 図-20 基準津波（波源K，防波堤損傷なし）の水位変動・流向ベクトル(20/53)



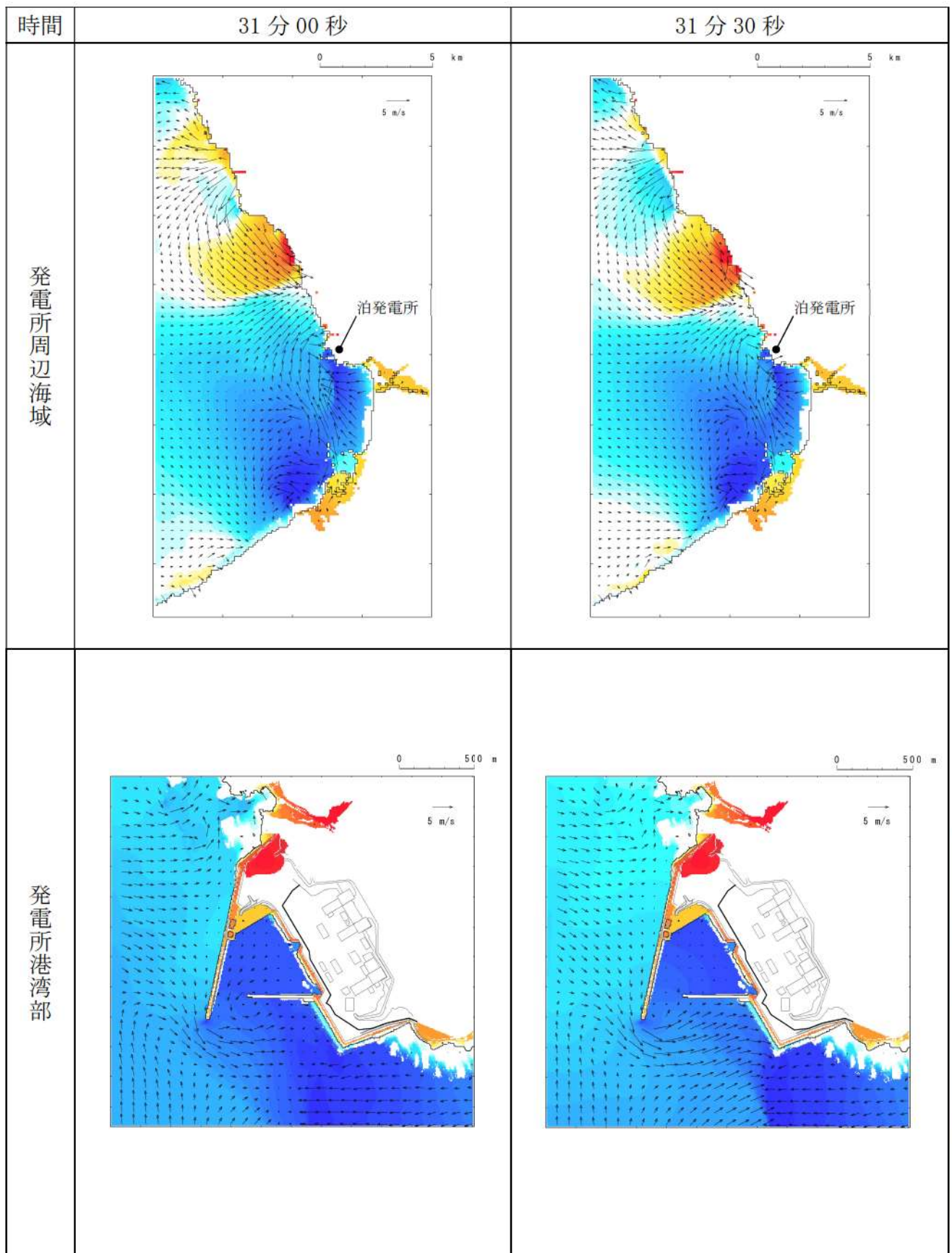
第 19 図-21 基準津波（波源K，防波堤損傷なし）の水位変動・流向ベクトル(21/53)



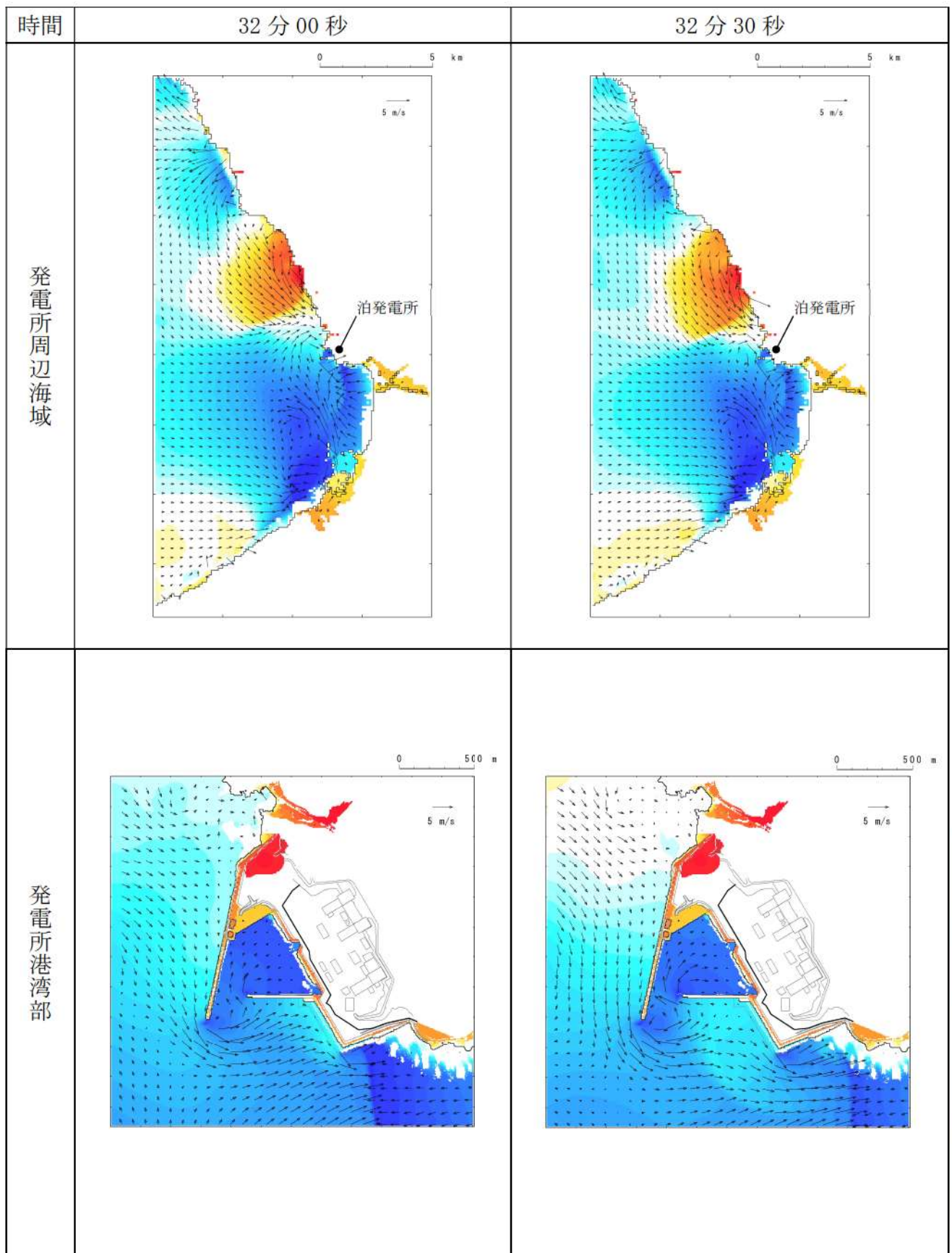
第 19 図-22 基準津波（波源K，防波堤損傷なし）の水位変動・流向ベクトル(22/53)



第 19 図-23 基準津波（波源K，防波堤損傷なし）の水位変動・流向ベクトル(23/53)

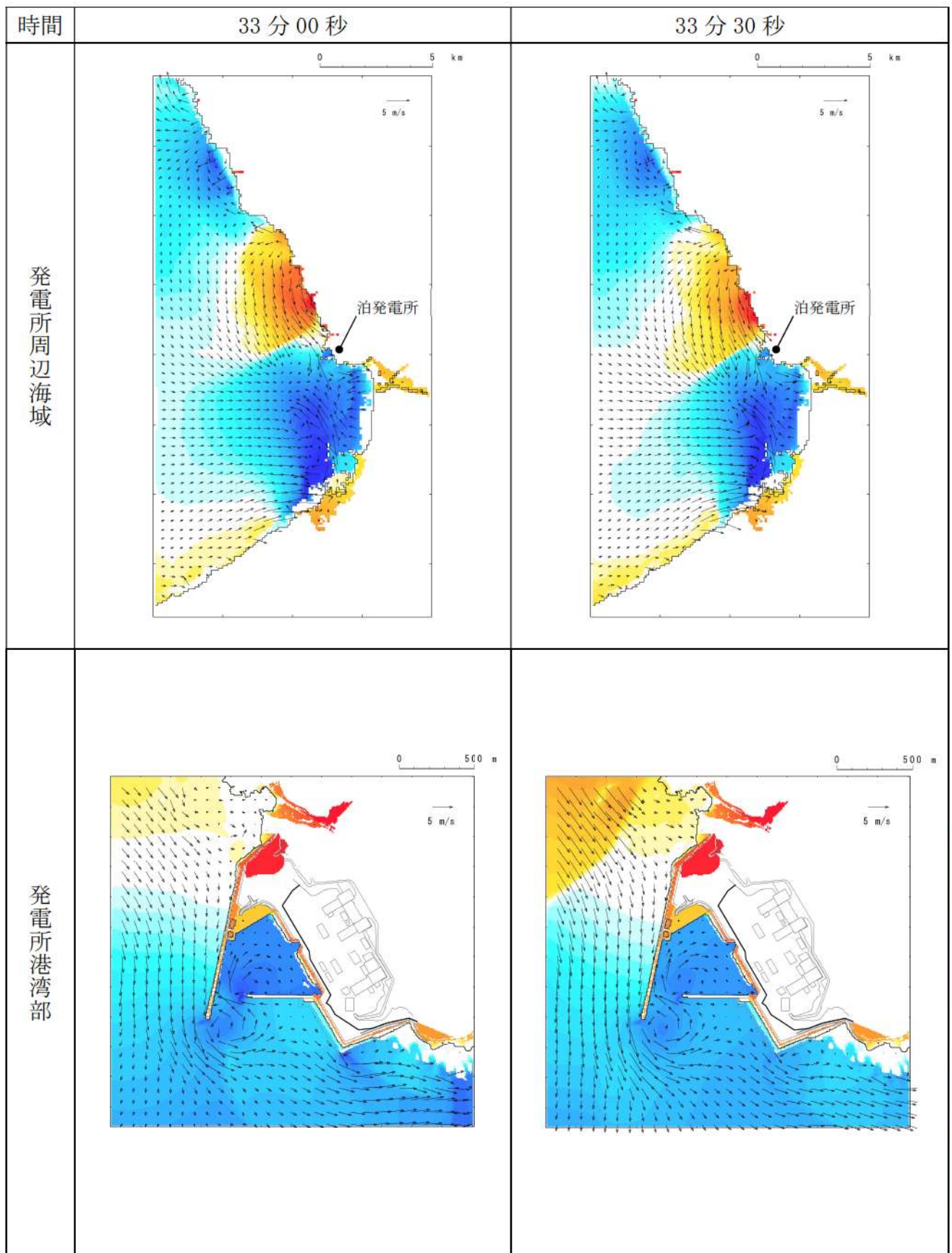


第 19 図-24 基準津波（波源K，防波堤損傷なし）の水位変動・流向ベクトル(24/53)

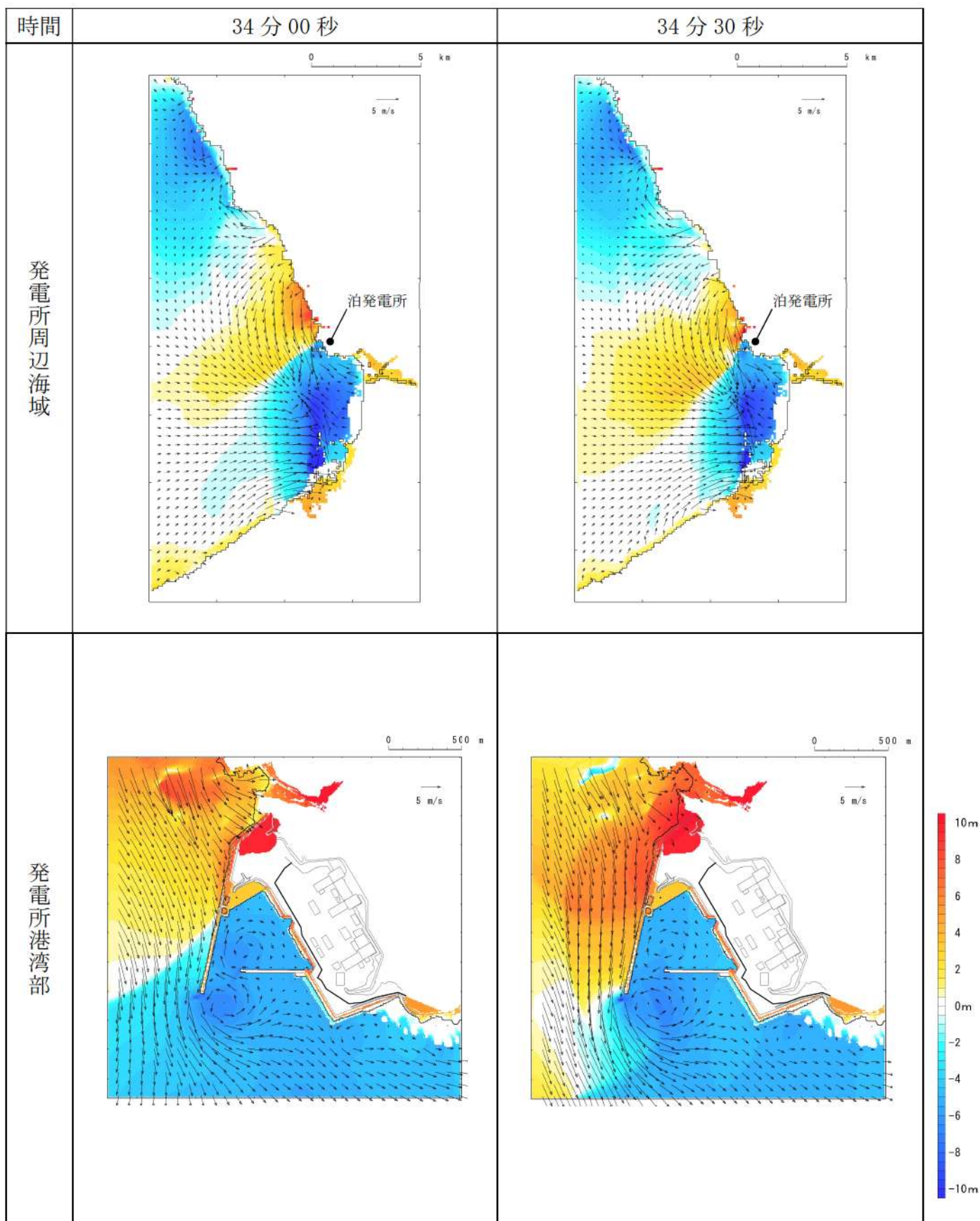


第 19 図-25 基準津波（波源K，防波堤損傷なし）の水位変動・流向ベクトル(25/53)

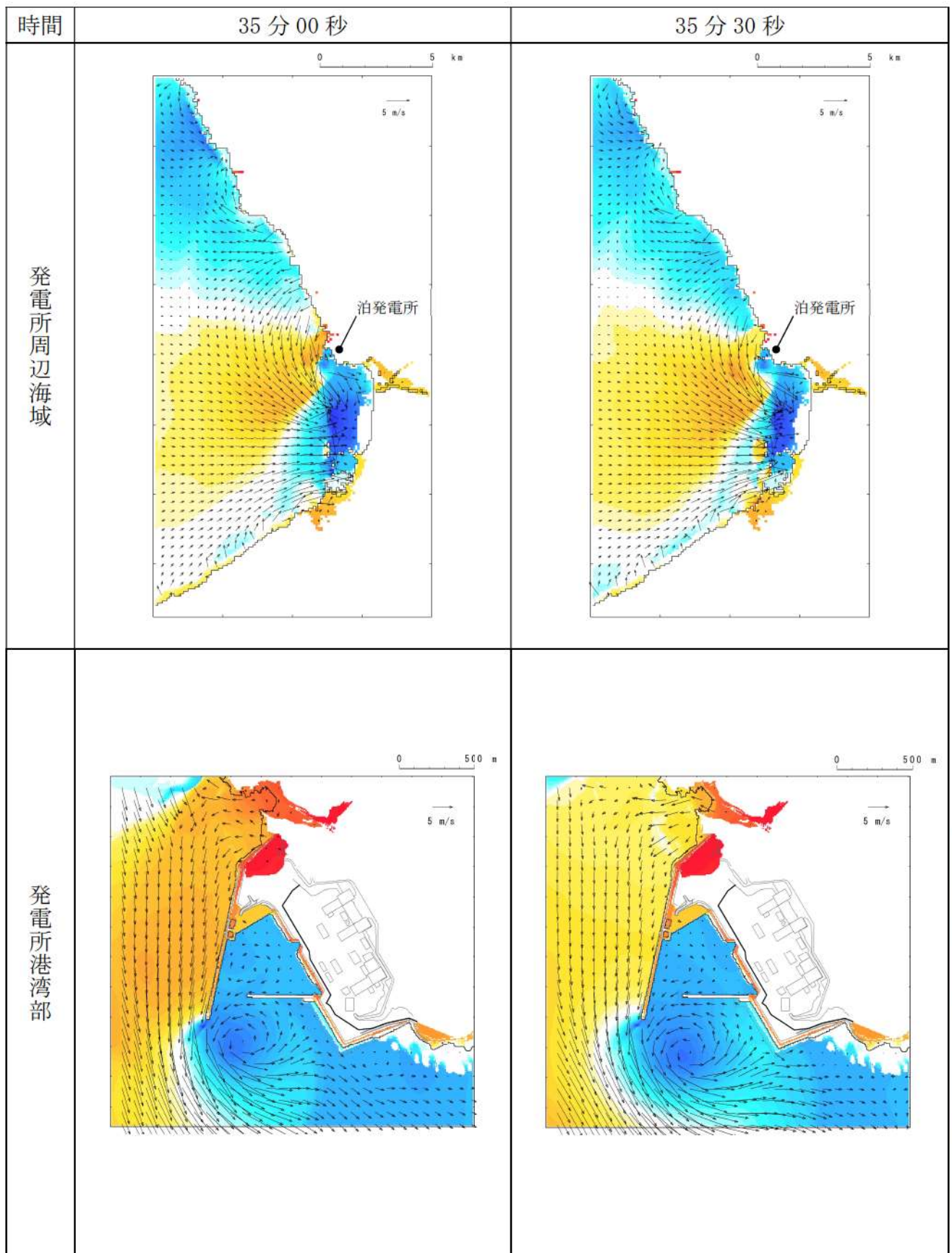




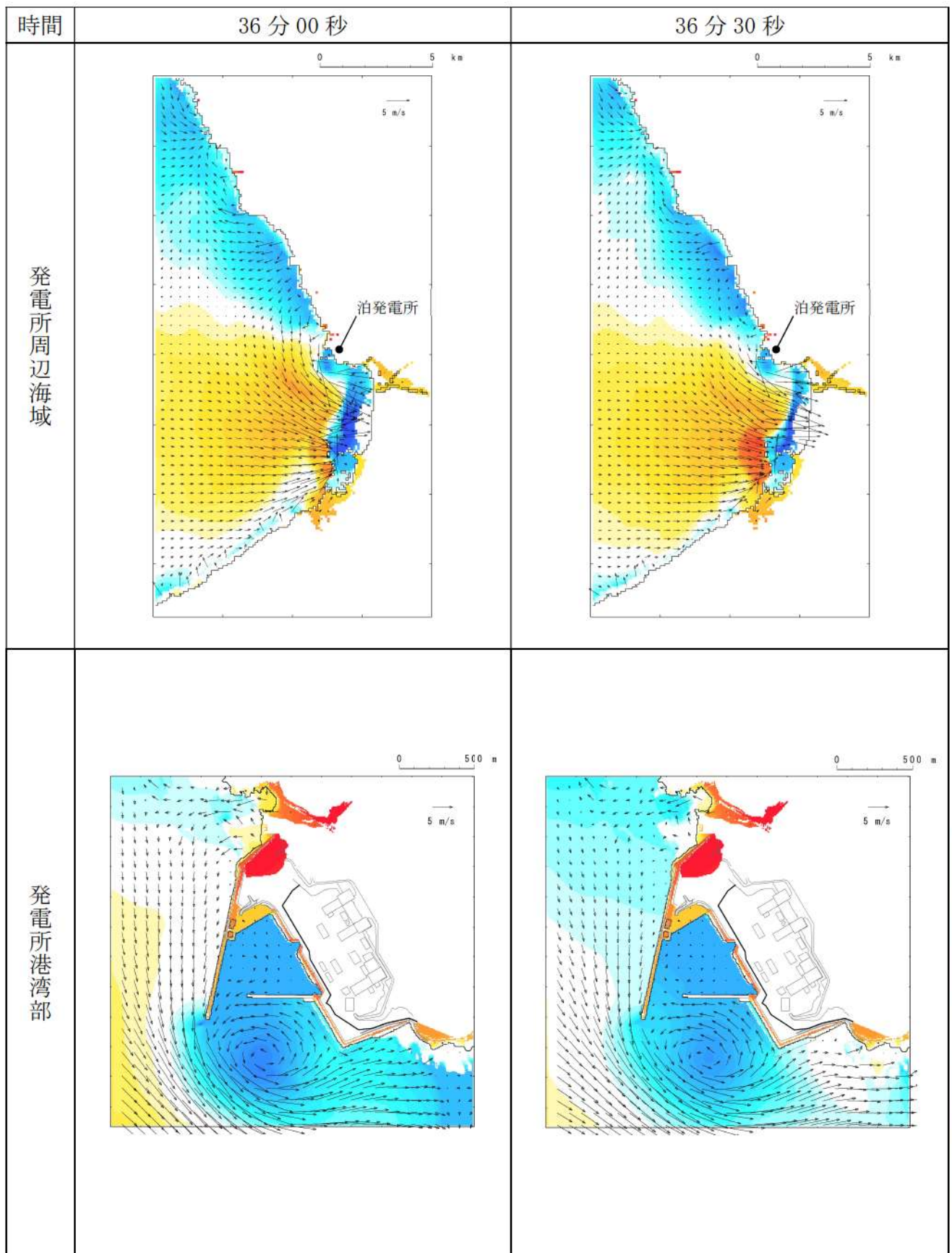
第 19 図-26 基準津波（波源K，防波堤損傷なし）の水位変動・流向ベクトル(26/53)



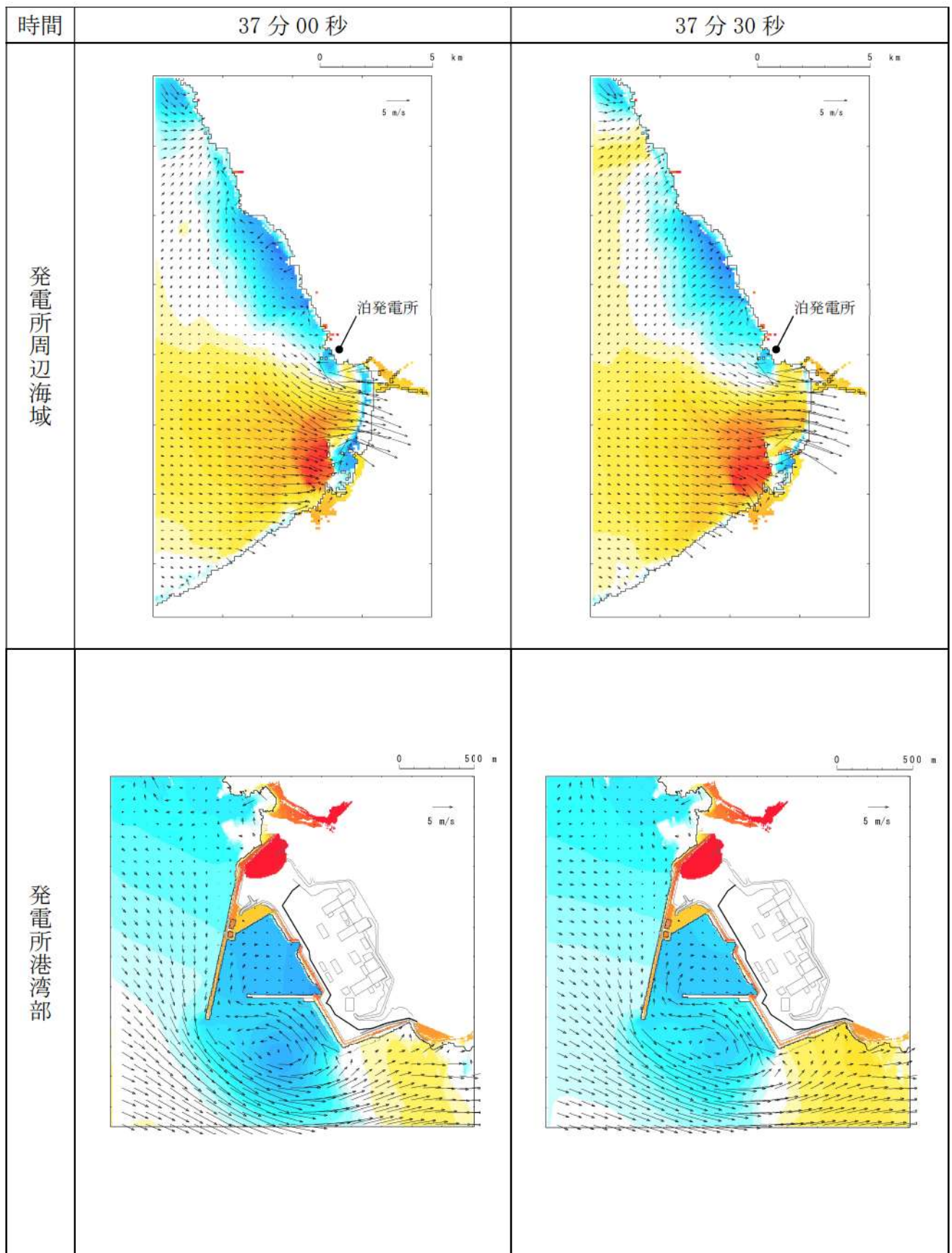
第 19 図-27 基準津波（波源K，防波堤損傷なし）の水位変動・流向ベクトル(27/53)



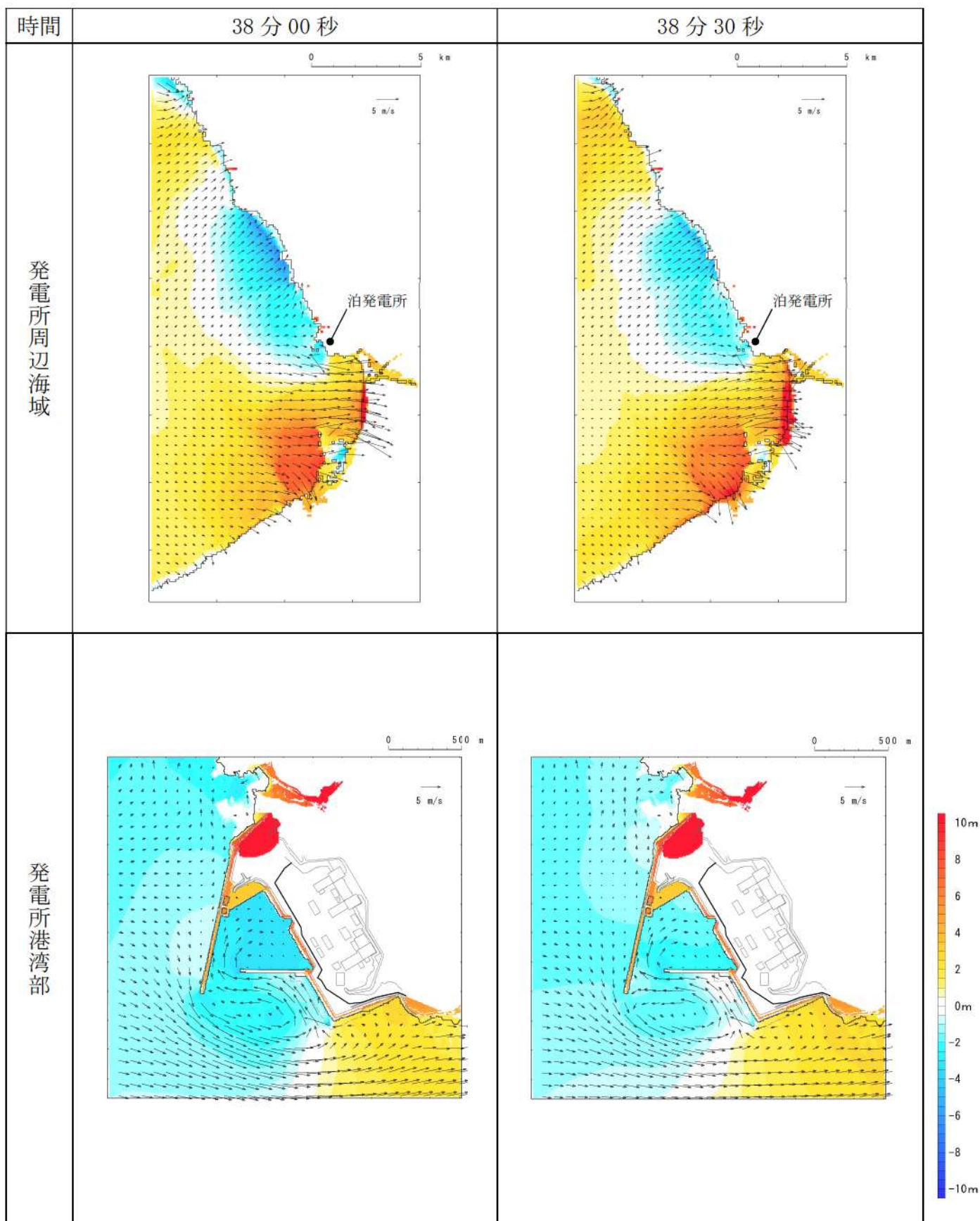
第 19 図-28 基準津波（波源K，防波堤損傷なし）の水位変動・流向ベクトル(28/53)



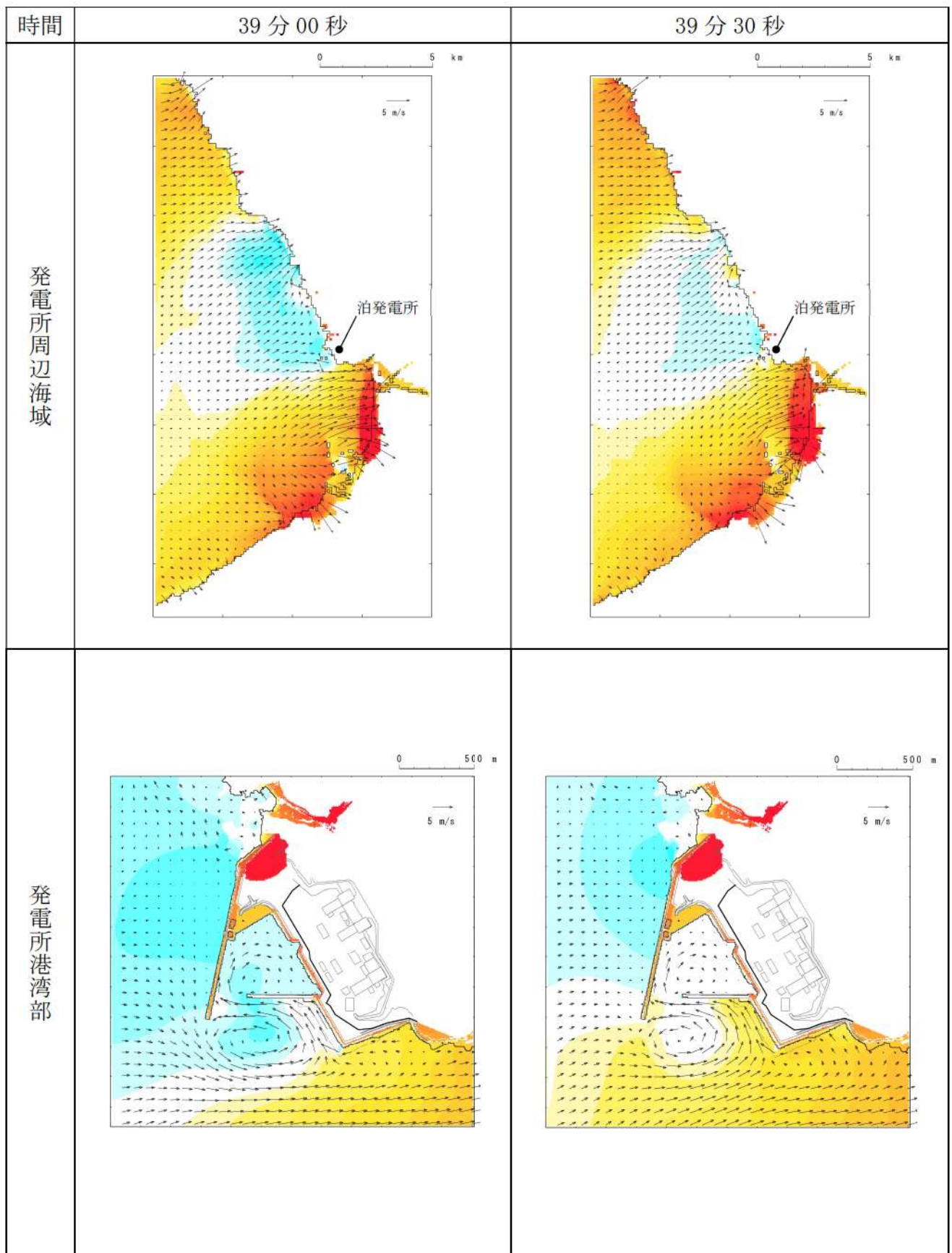
第 19 図-29 基準津波（波源K，防波堤損傷なし）の水位変動・流向ベクトル(29/53)



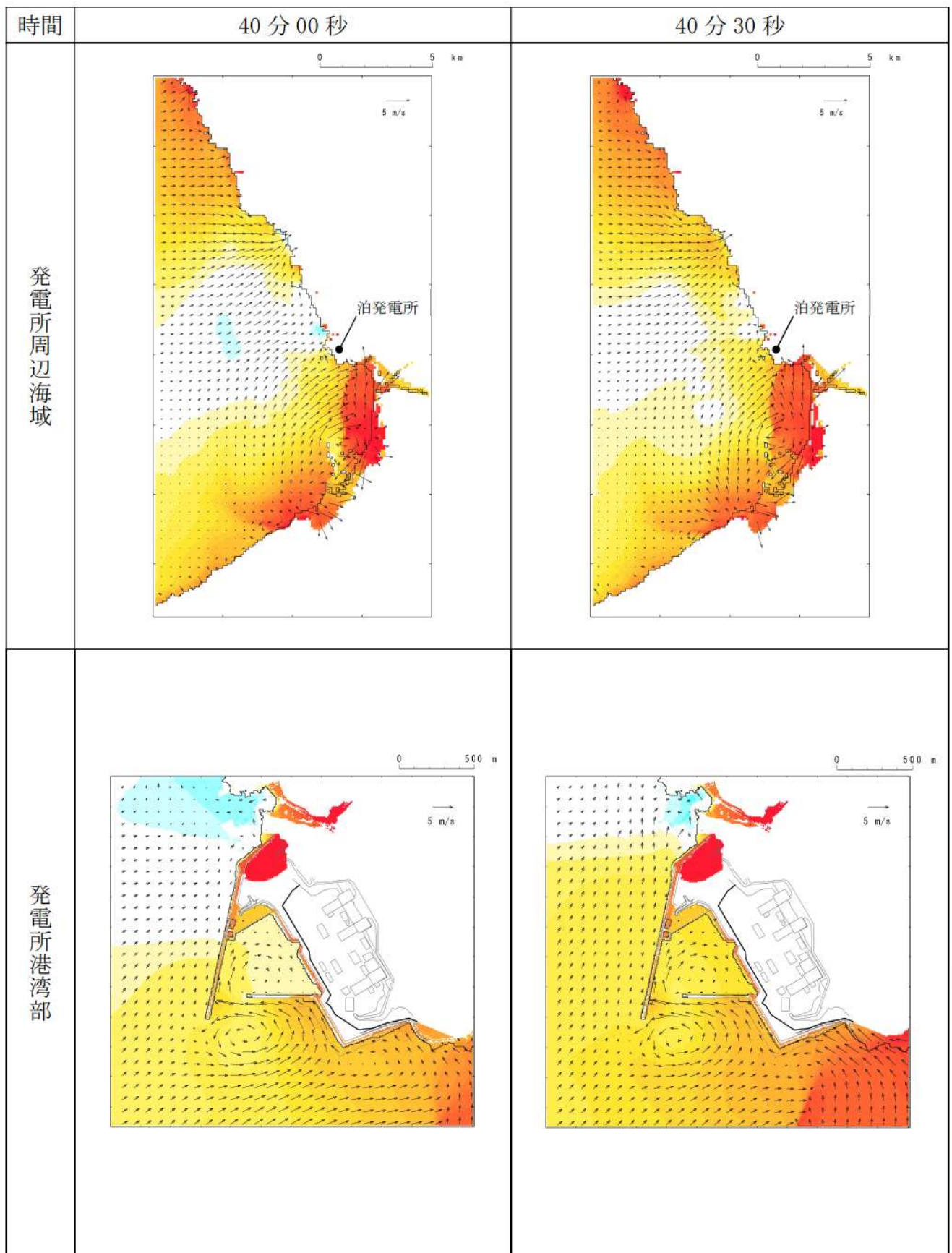
第 19 図-30 基準津波（波源K，防波堤損傷なし）の水位変動・流向ベクトル(30/53)



第 19 図-31 基準津波（波源K，防波堤損傷なし）の水位変動・流向ベクトル(31/53)

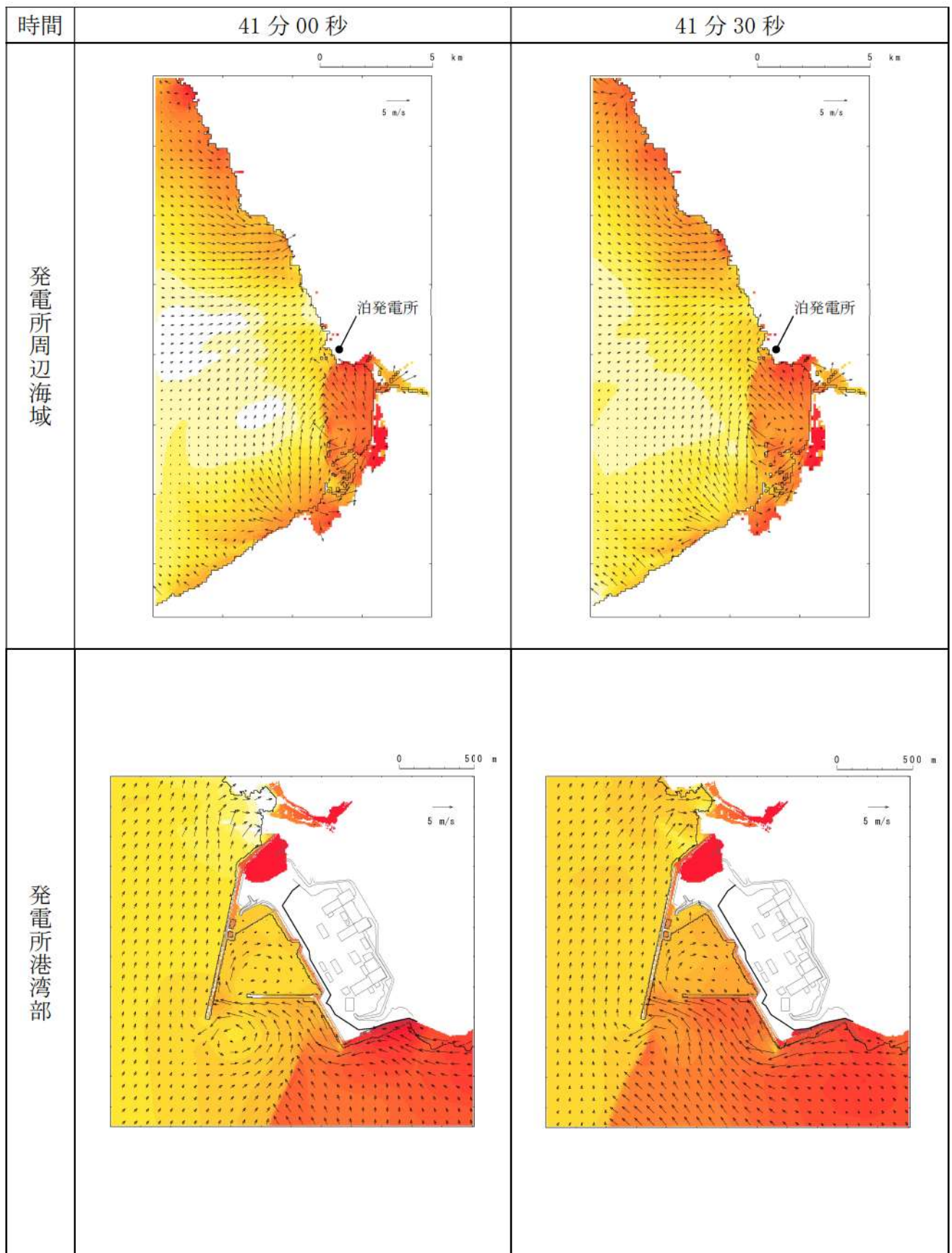


第 19 図-32 基準津波（波源K，防波堤損傷なし）の水位変動・流向ベクトル(32/53)

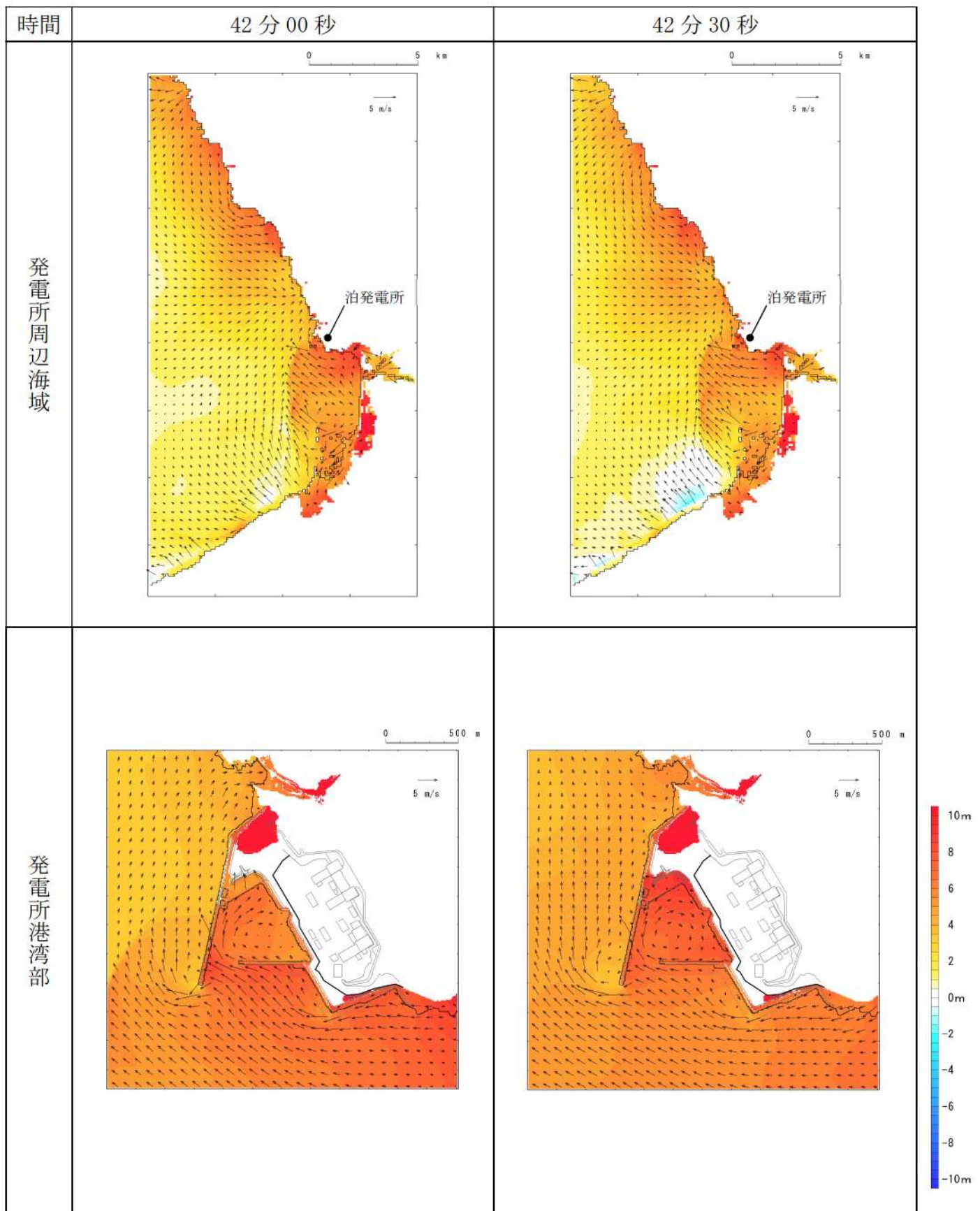


第 19 図-33 基準津波（波源K，防波堤損傷なし）の水位変動・流向ベクトル(33/53)

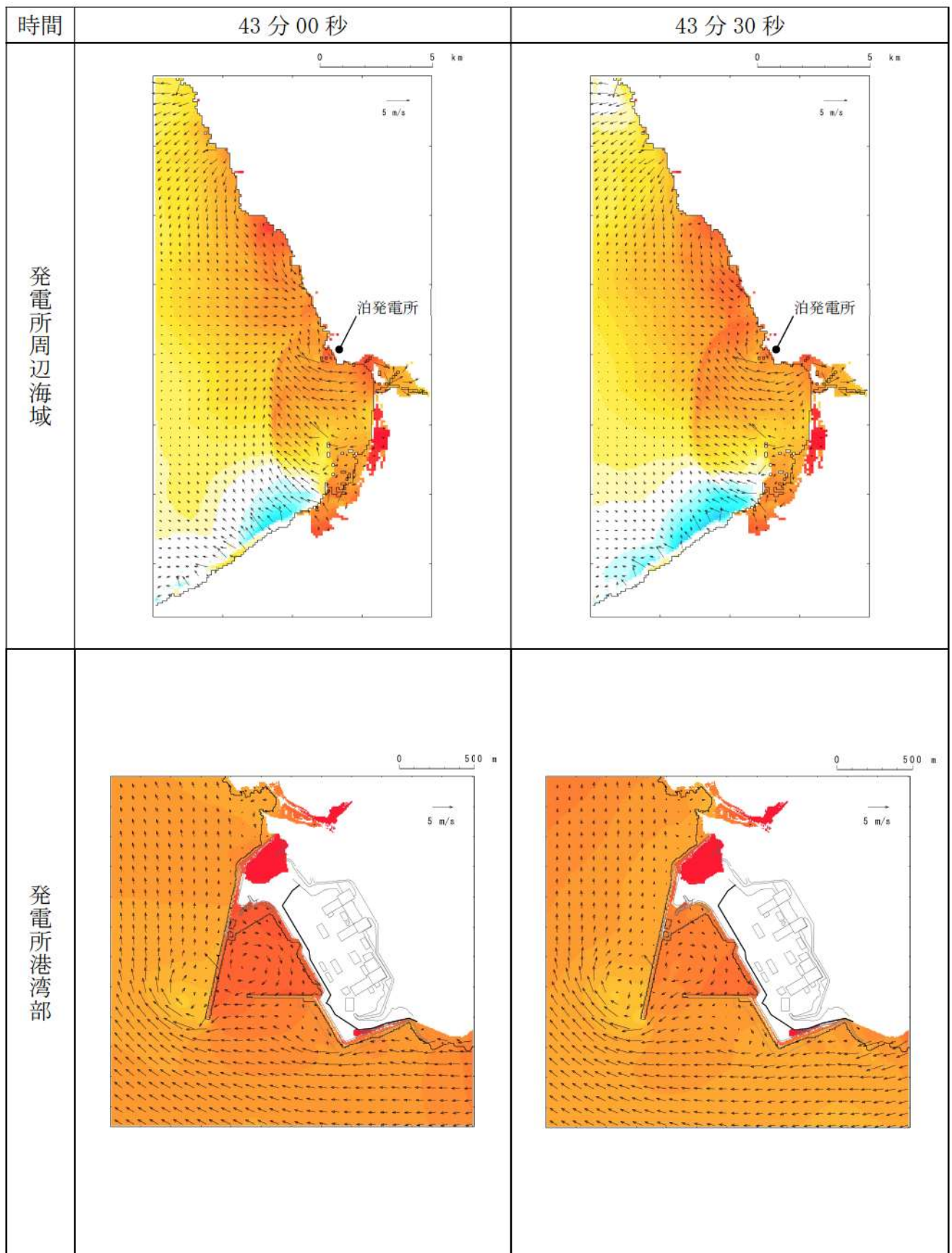




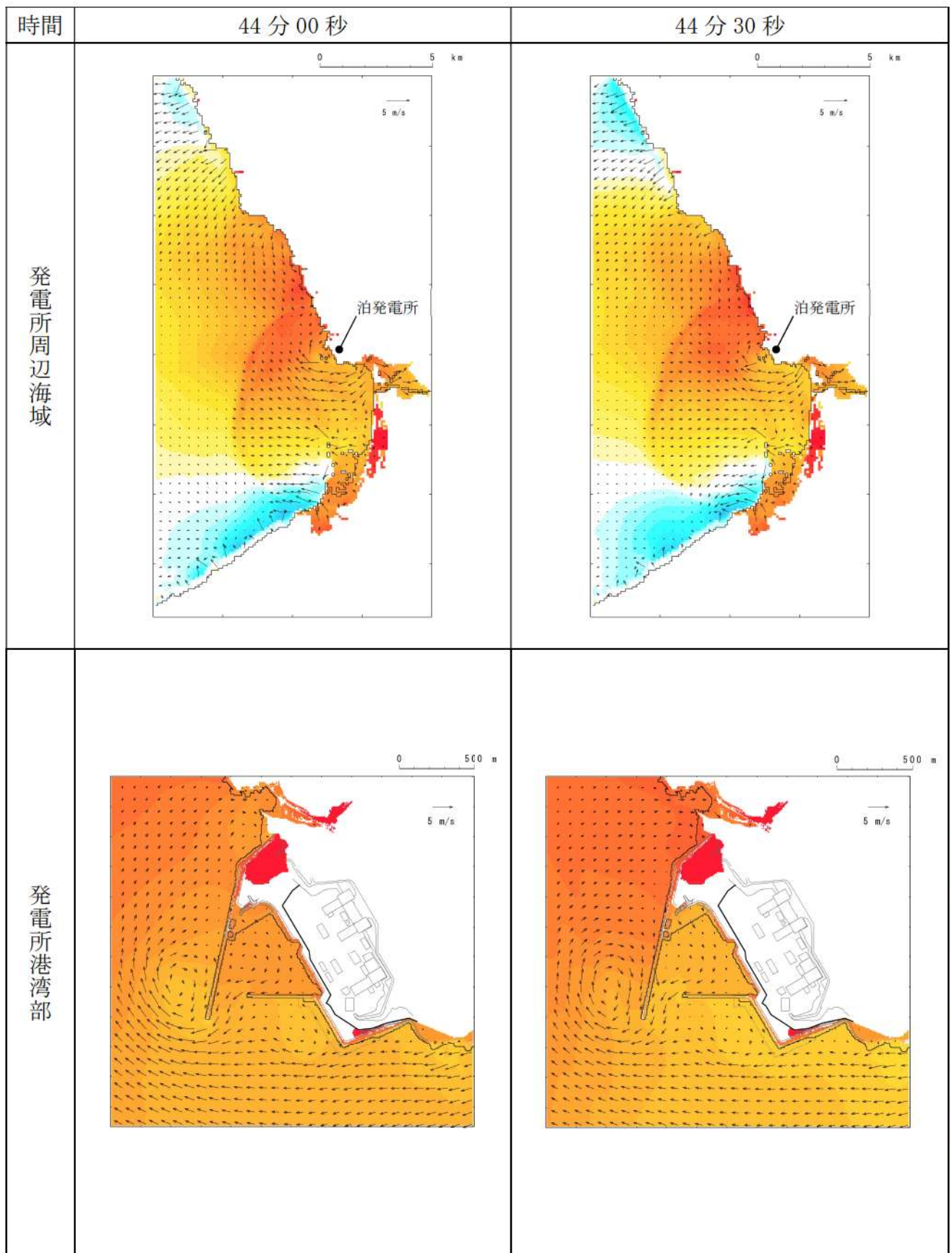
第 19 図-34 基準津波（波源K，防波堤損傷なし）の水位変動・流向ベクトル(34/53)



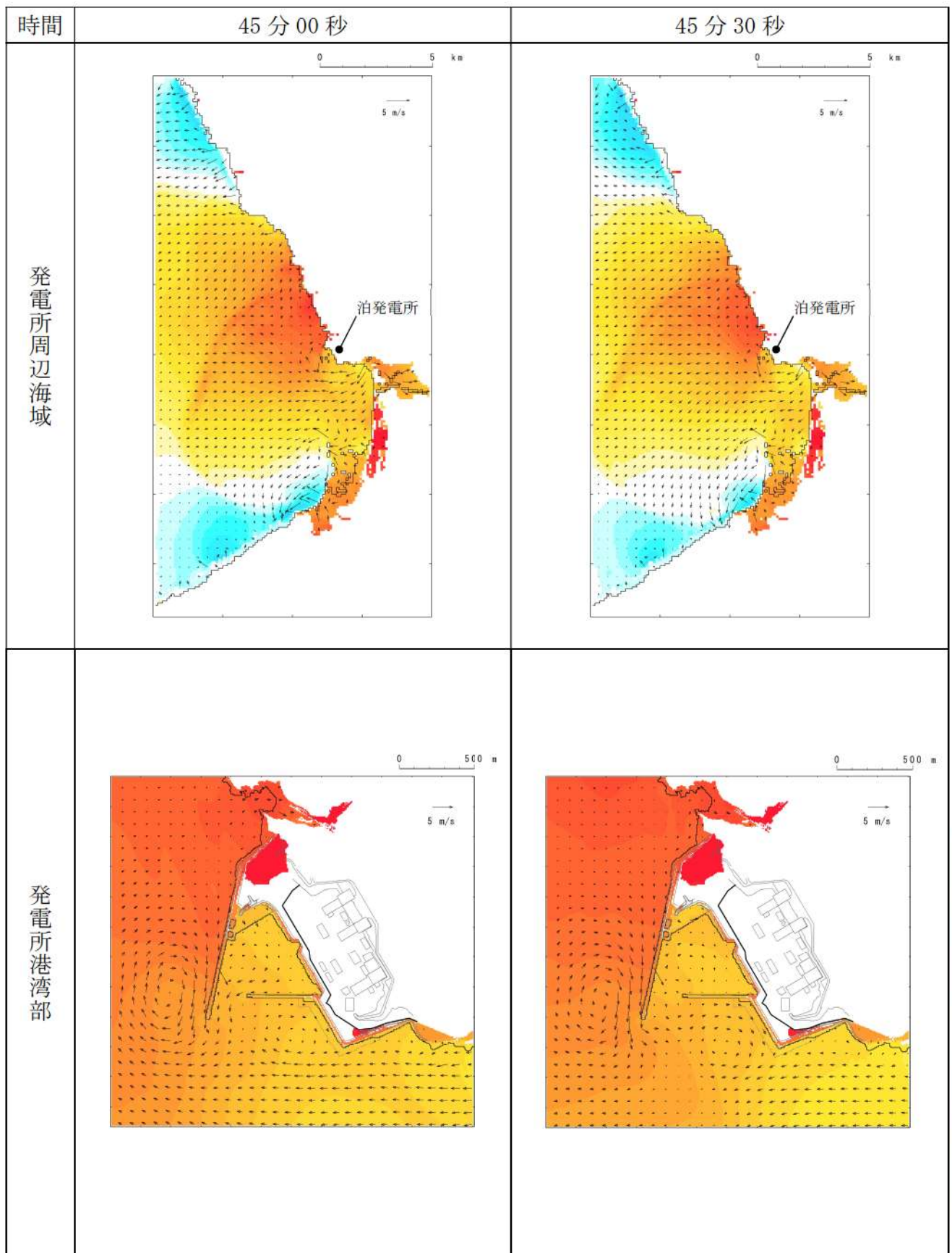
第 19 図-35 基準津波（波源K，防波堤損傷なし）の水位変動・流向ベクトル(35/53)



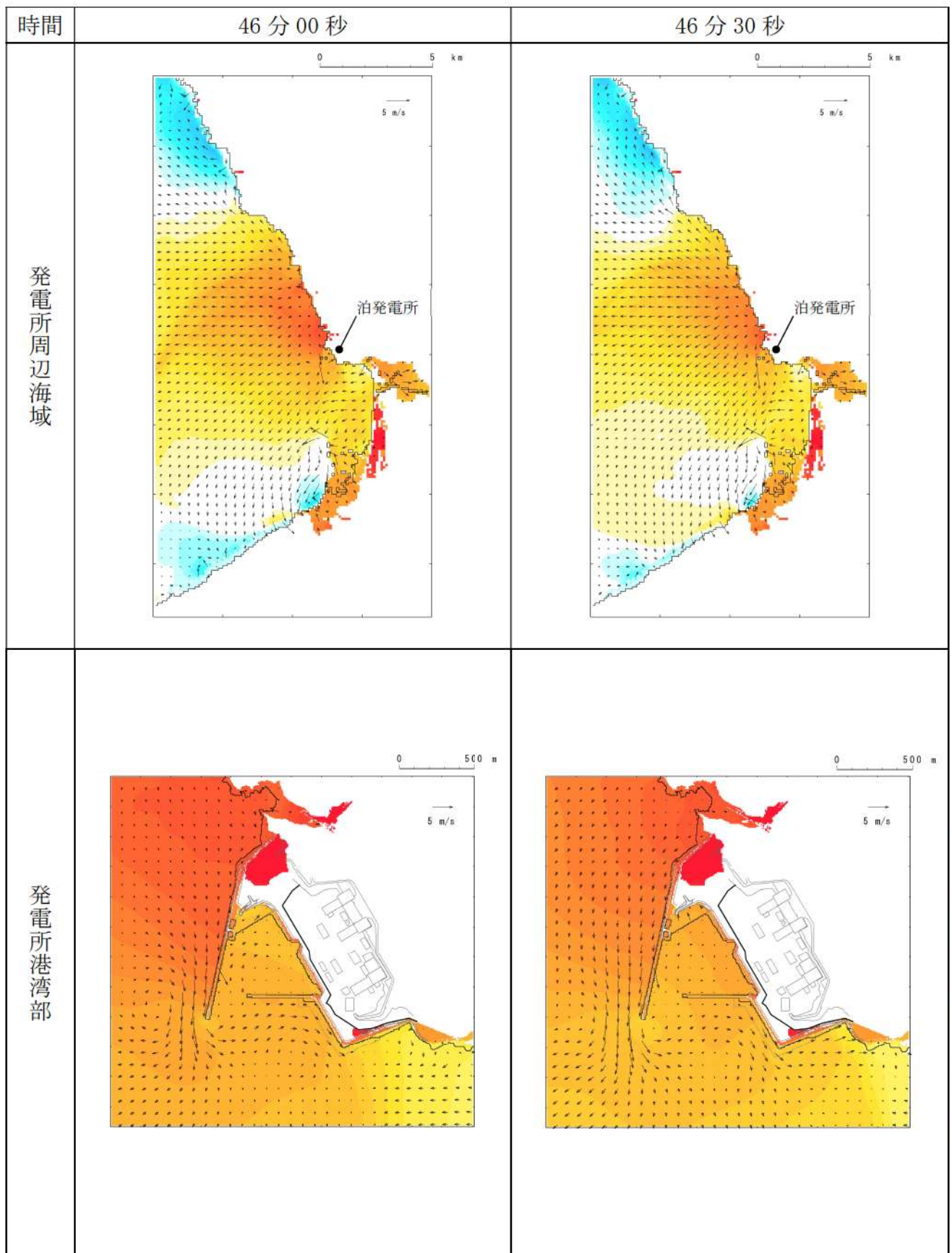
第 19 図-36 基準津波（波源K，防波堤損傷なし）の水位変動・流向ベクトル(36/53)



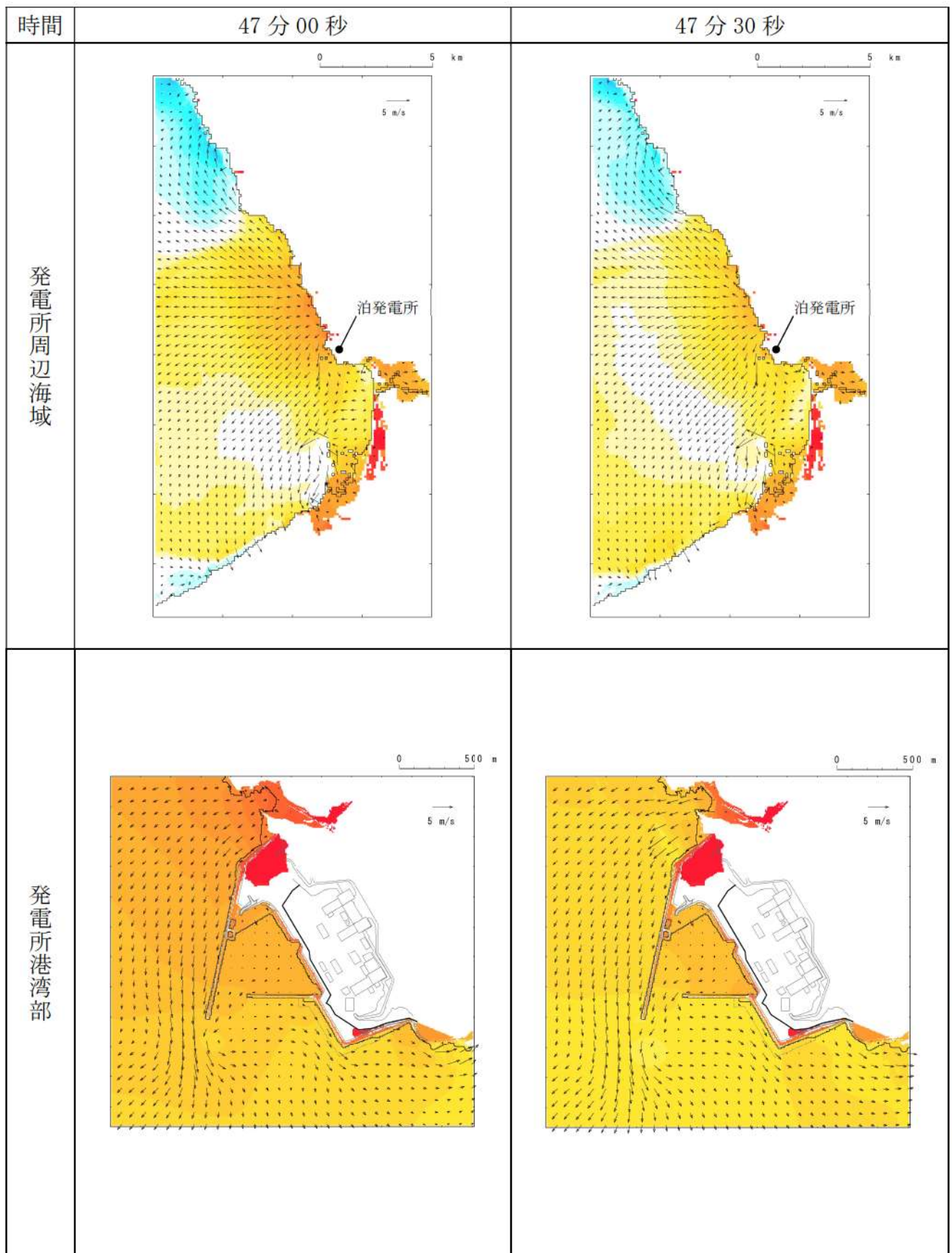
第 19 図-37 基準津波（波源K，防波堤損傷なし）の水位変動・流向ベクトル(37/53)



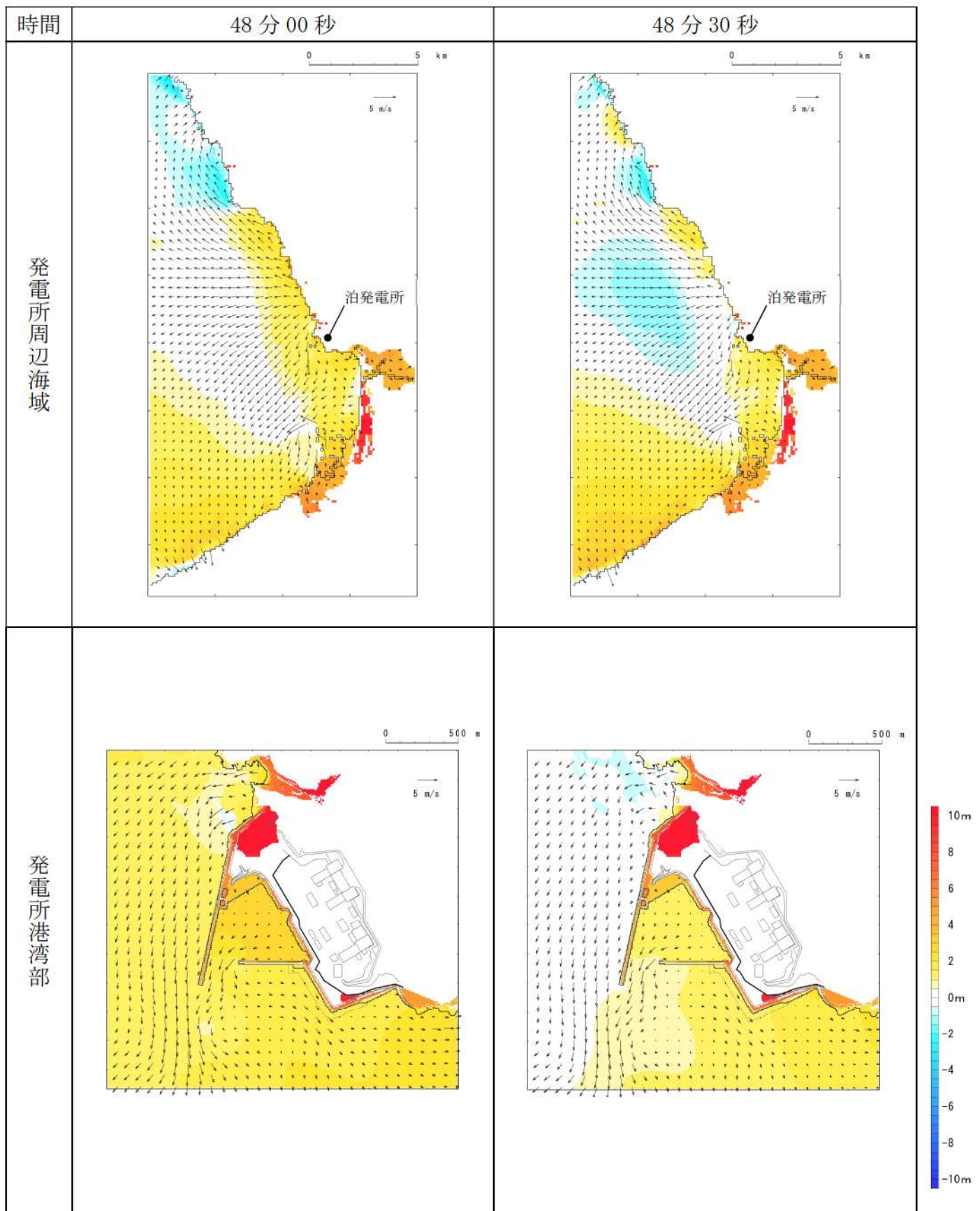
第 19 図-38 基準津波（波源K，防波堤損傷なし）の水位変動・流向ベクトル(38/53)



第 19 図-39 基準津波（波源K，防波堤損傷なし）の水位変動・流向ベクトル(39/53)

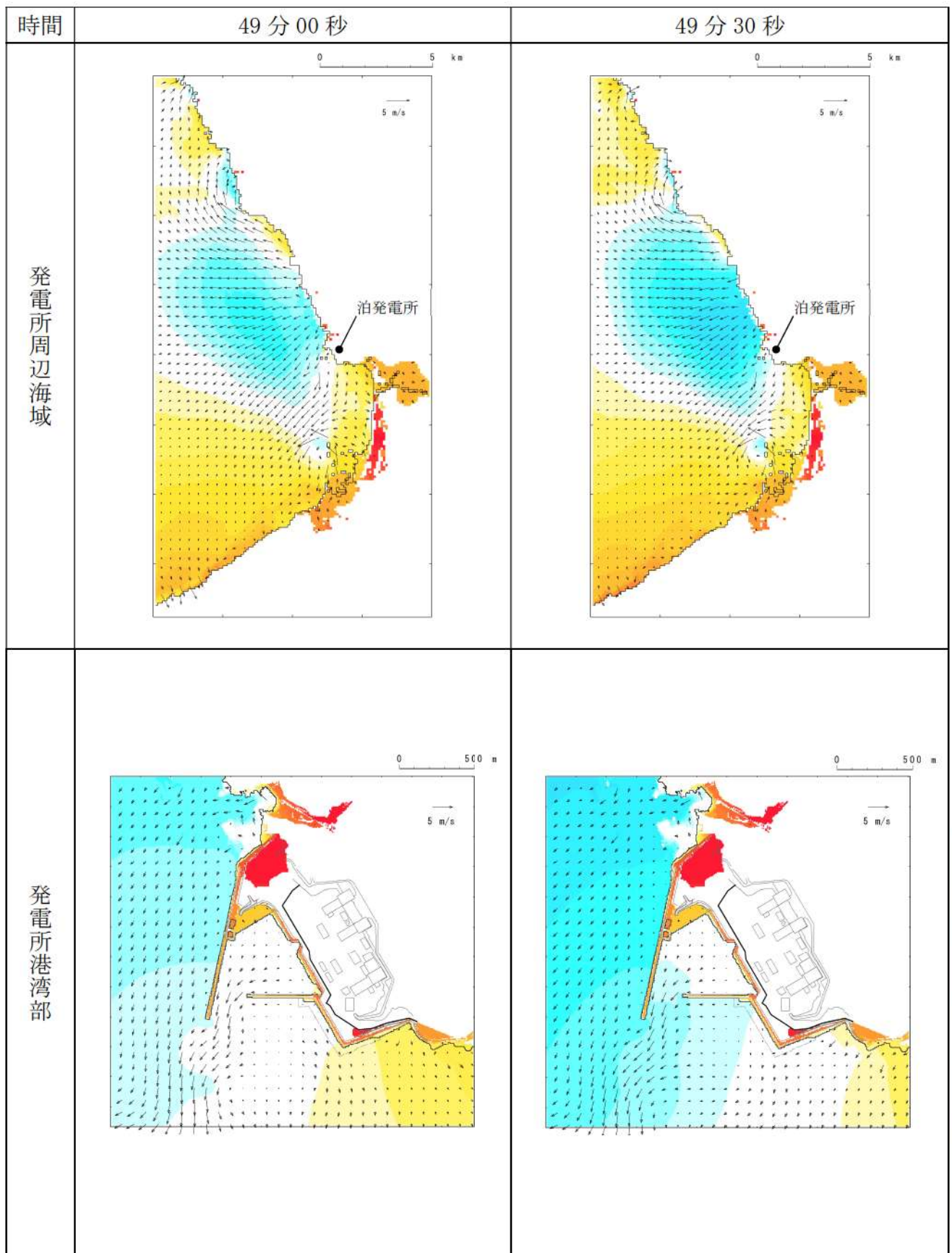


第 19 図-40 基準津波（波源K，防波堤損傷なし）の水位変動・流向ベクトル(40/53)

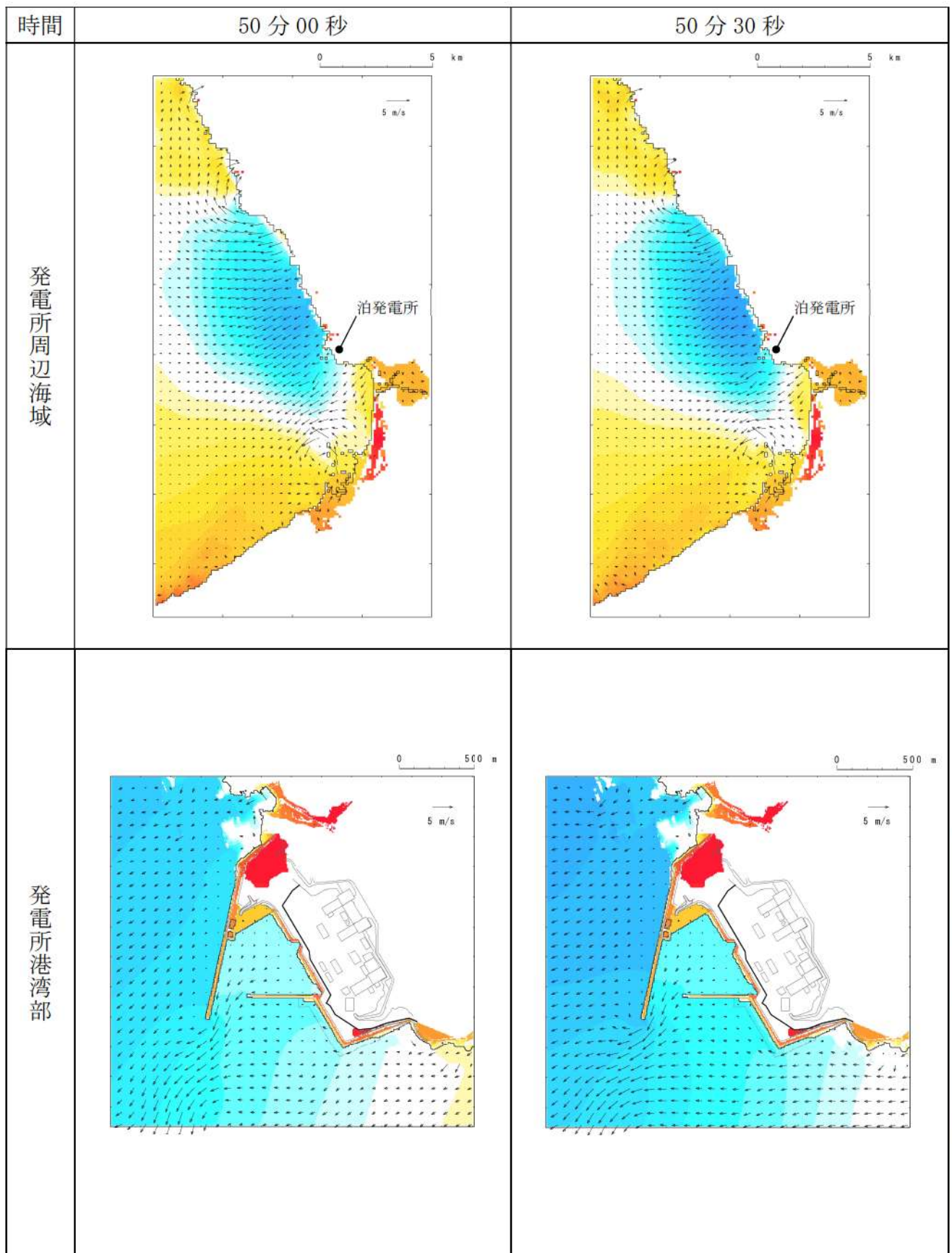


第 19 図-41 基準津波（波源K，防波堤損傷なし）の水位変動・流向ベクトル(41/53)

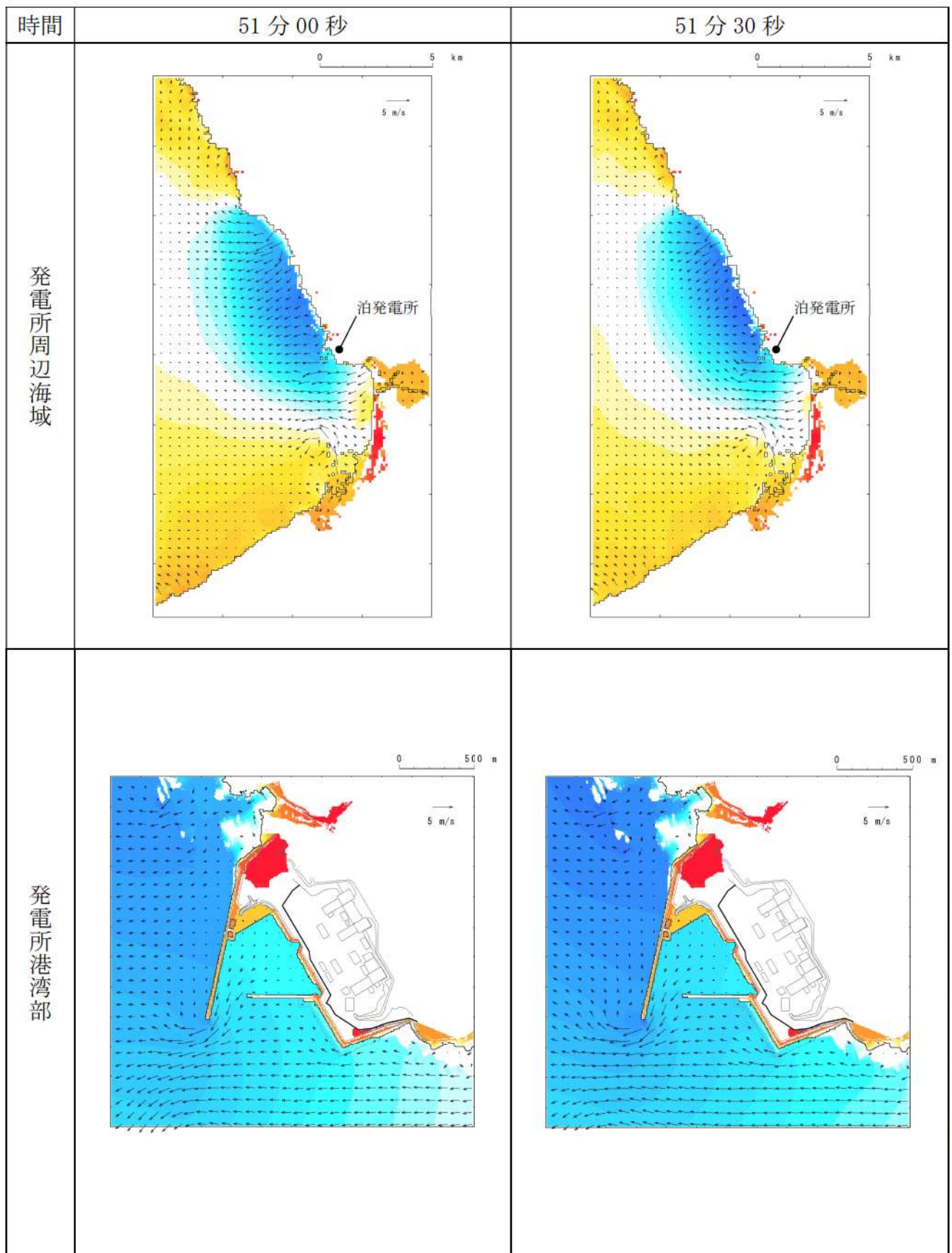




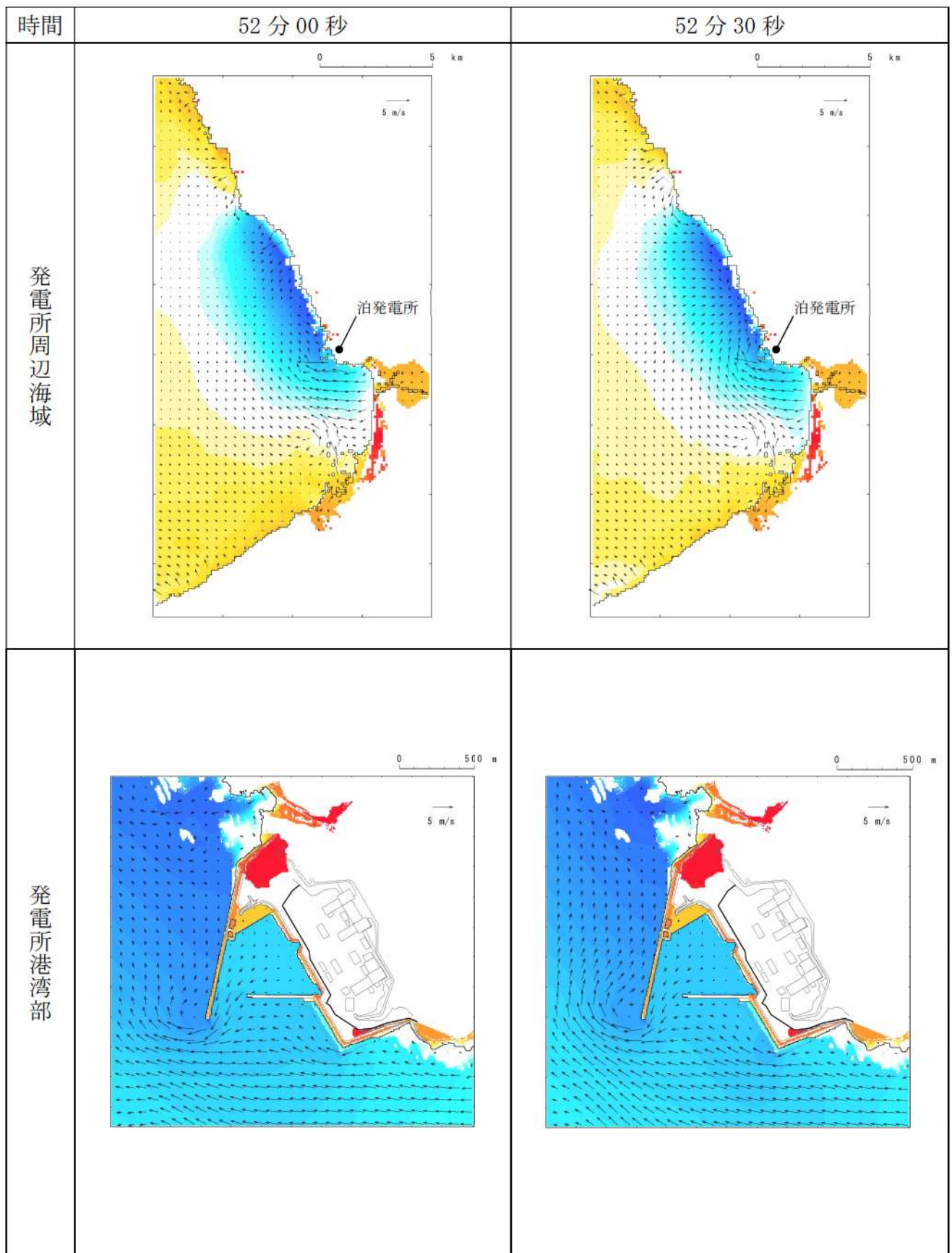
第 19 図-42 基準津波（波源K，防波堤損傷なし）の水位変動・流向ベクトル(42/53)



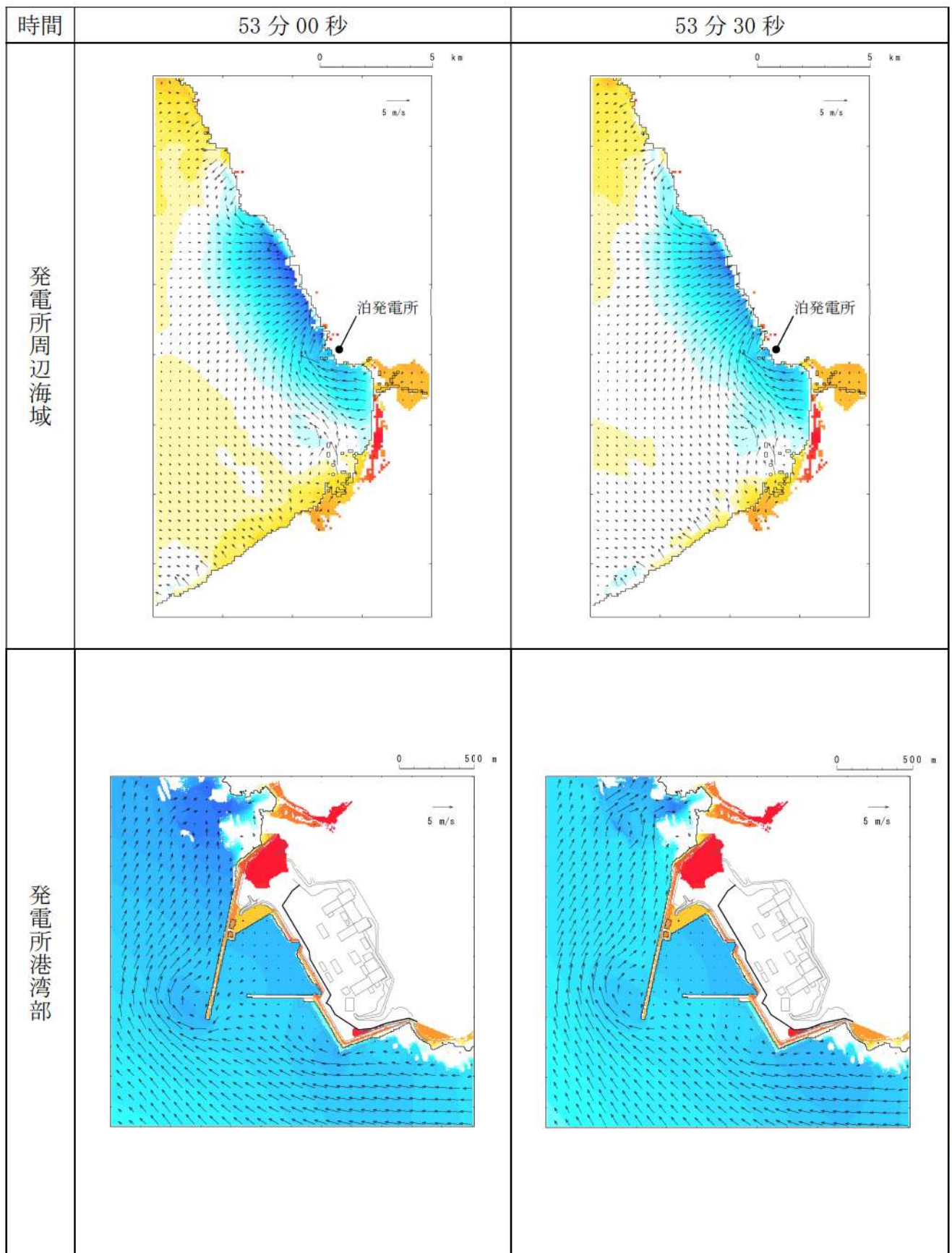
第 19 図-43 基準津波（波源K，防波堤損傷なし）の水位変動・流向ベクトル(43/53)



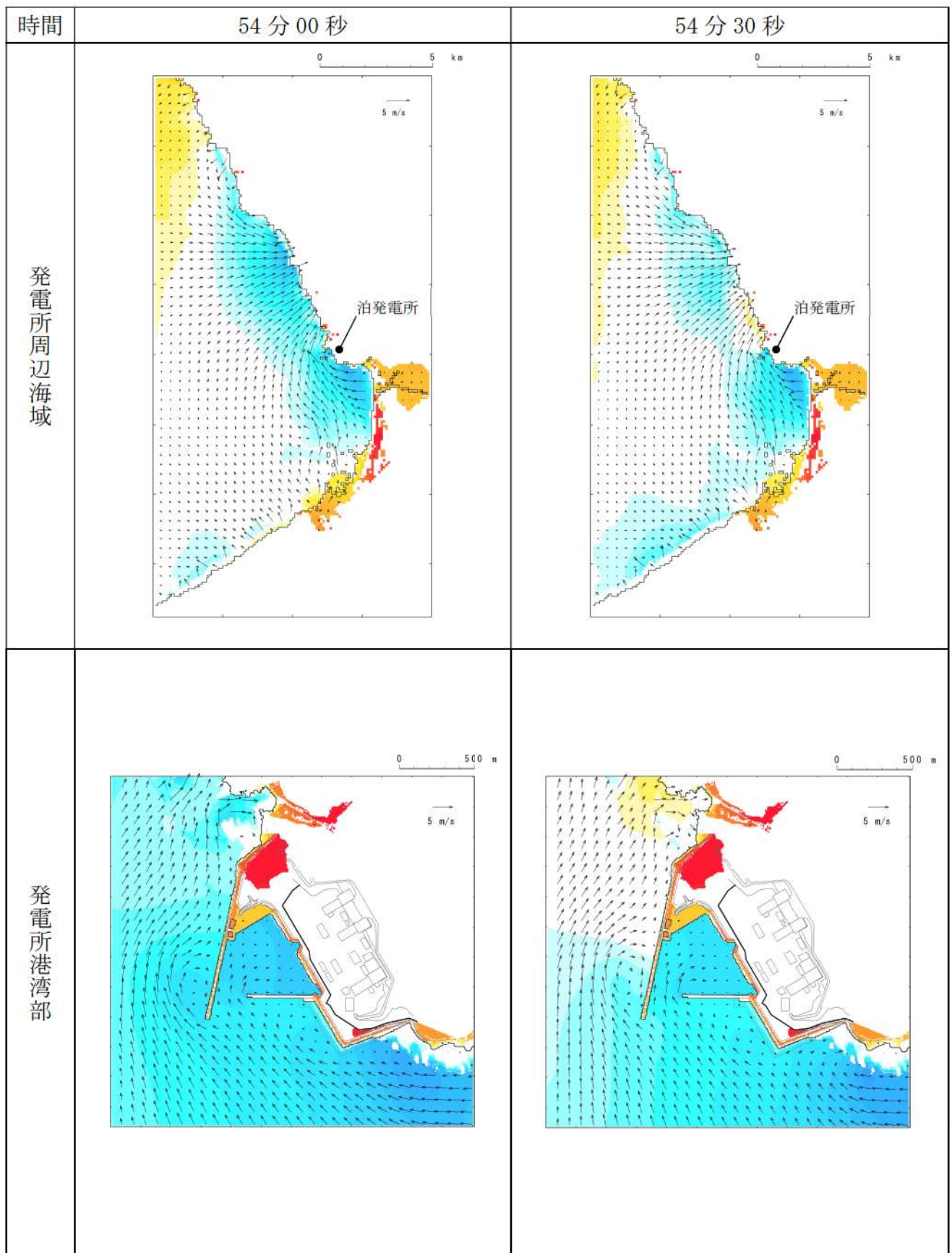
第 19 図-44 基準津波（波源K，防波堤損傷なし）の水位変動・流向ベクトル(44/53)



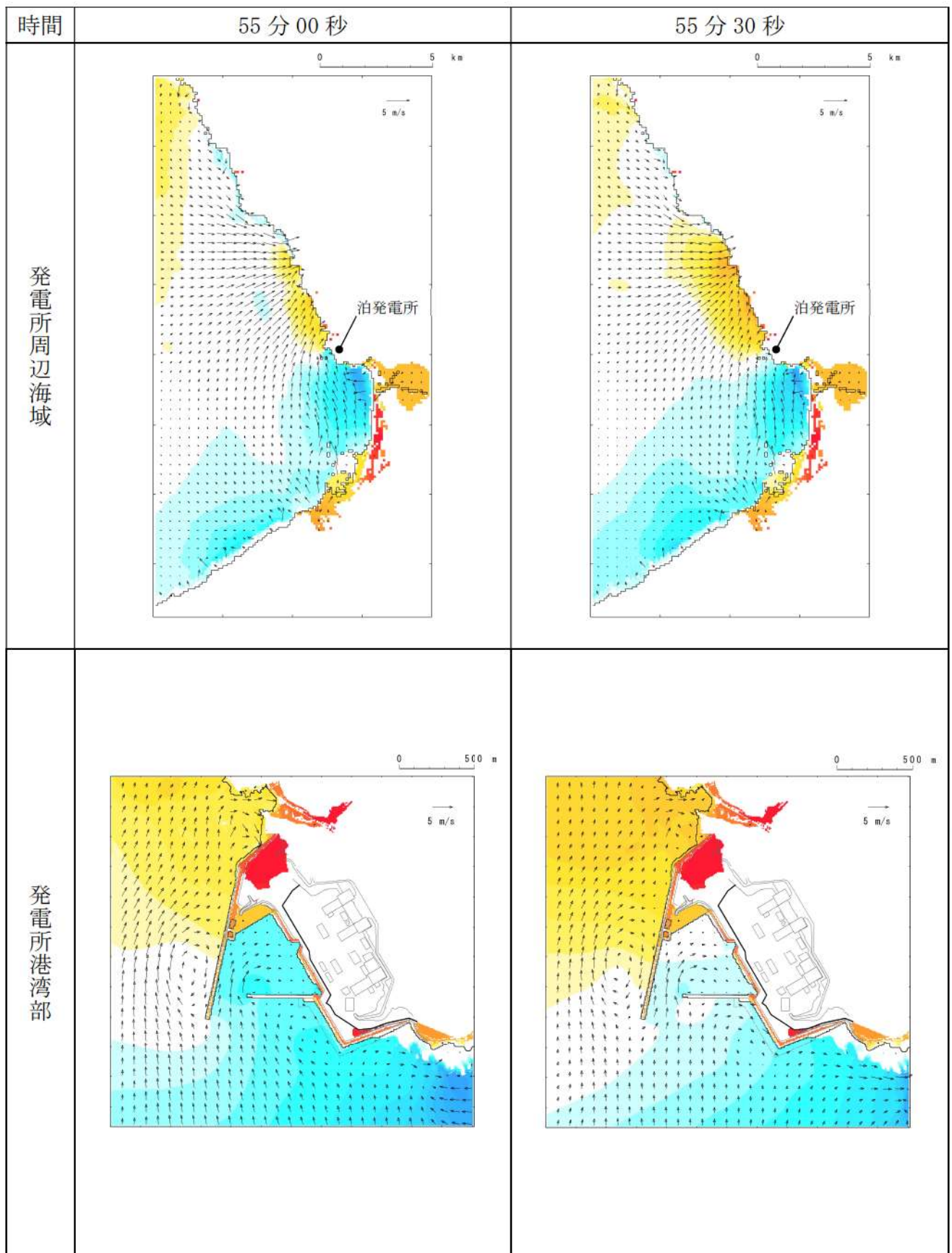
第 19 図-45 基準津波（波源K，防波堤損傷なし）の水位変動・流向ベクトル(45/53)



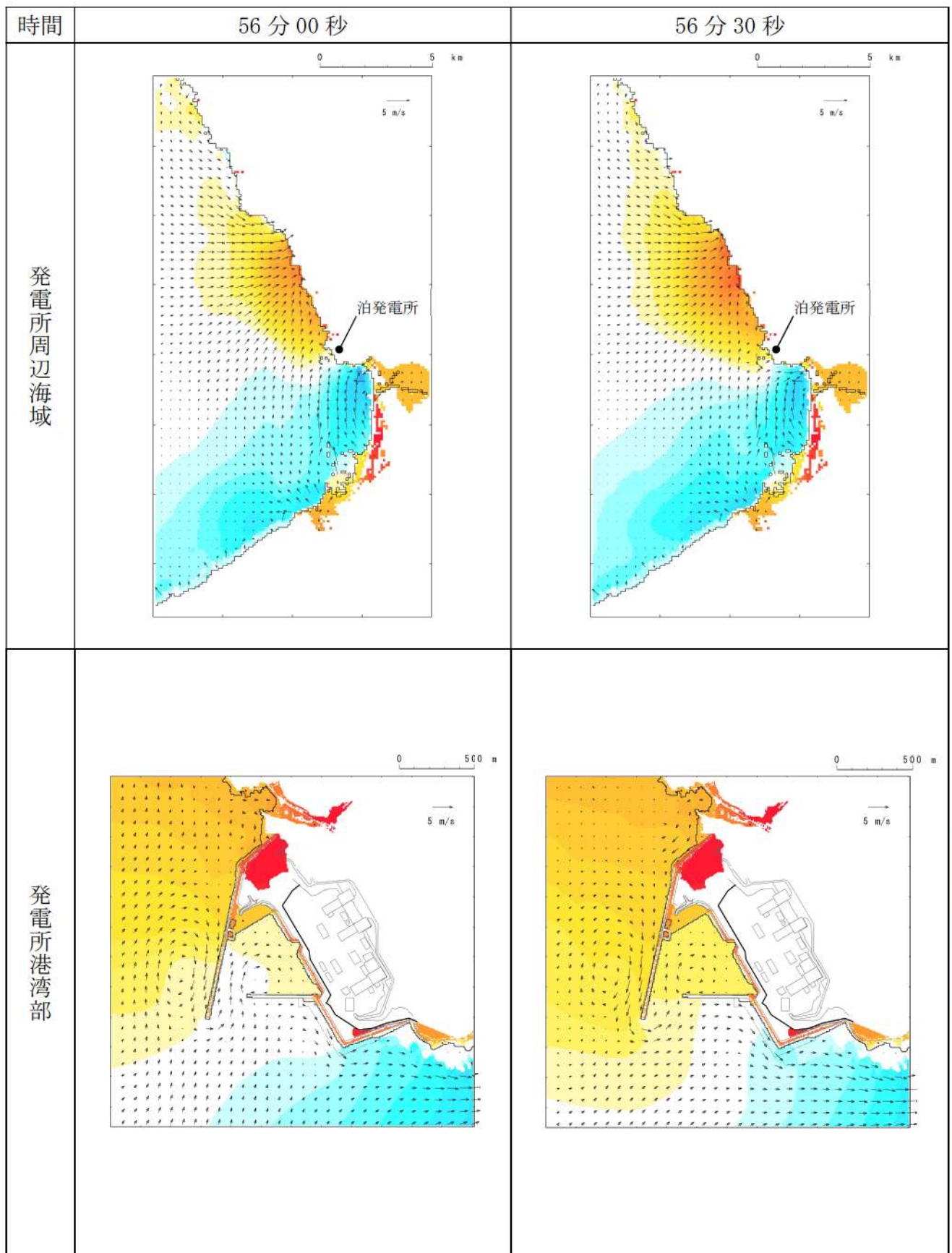
第 19 図-46 基準津波（波源K，防波堤損傷なし）の水位変動・流向ベクトル(46/53)



第 19 図-47 基準津波（波源K，防波堤損傷なし）の水位変動・流向ベクトル(47/53)

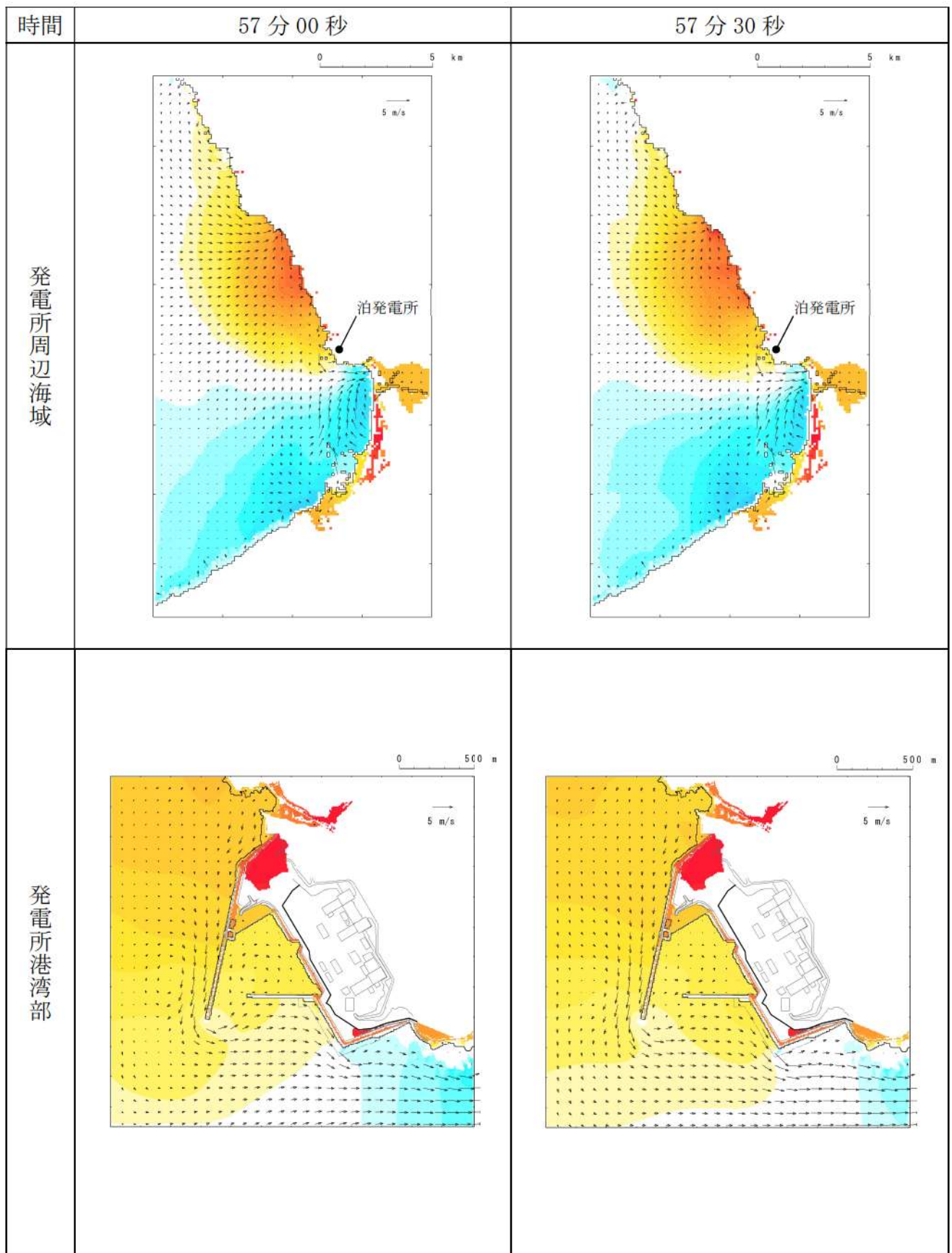


第 19 図-48 基準津波（波源K，防波堤損傷なし）の水位変動・流向ベクトル(48/53)

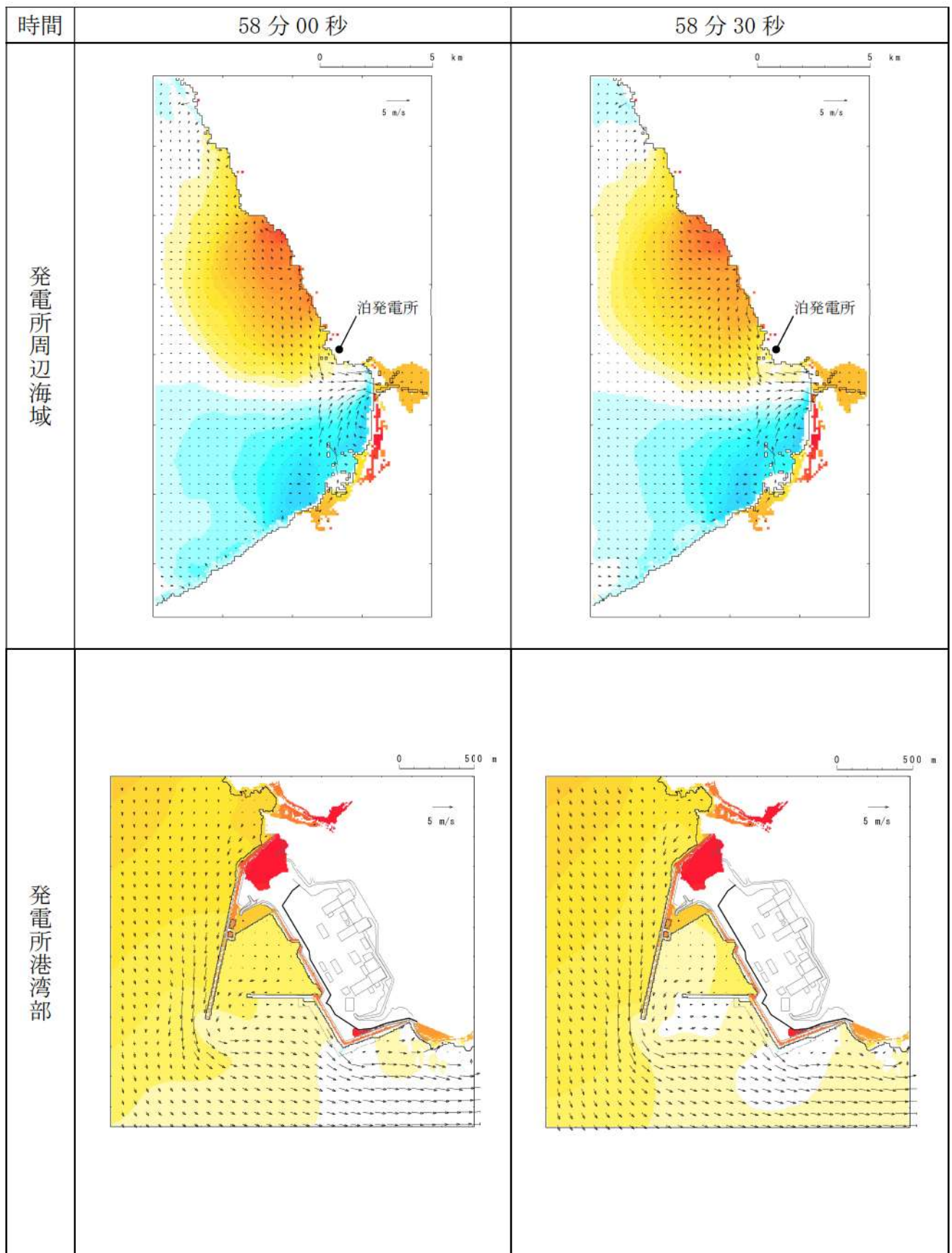


第 19 図-49 基準津波（波源K，防波堤損傷なし）の水位変動・流向ベクトル(49/53)

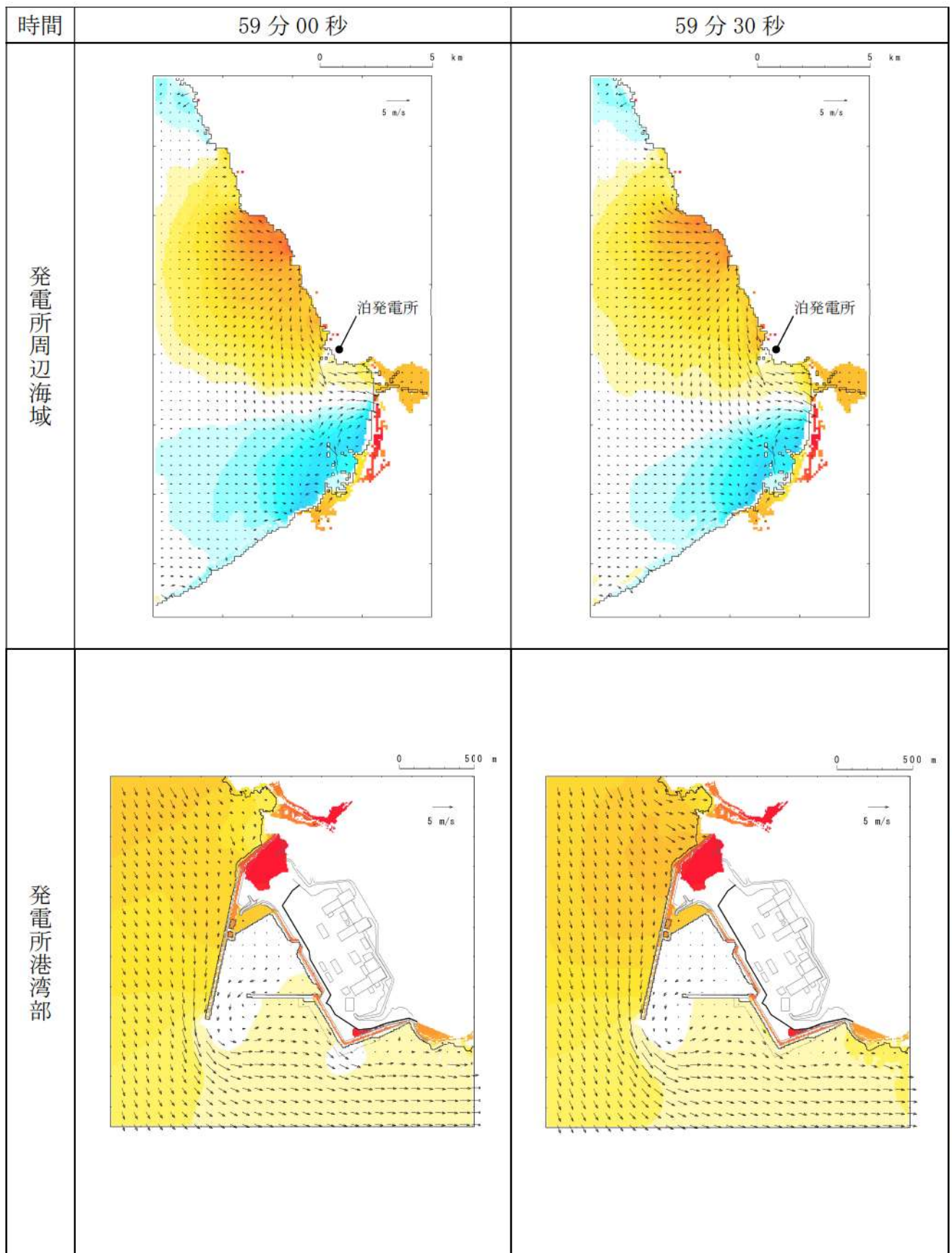




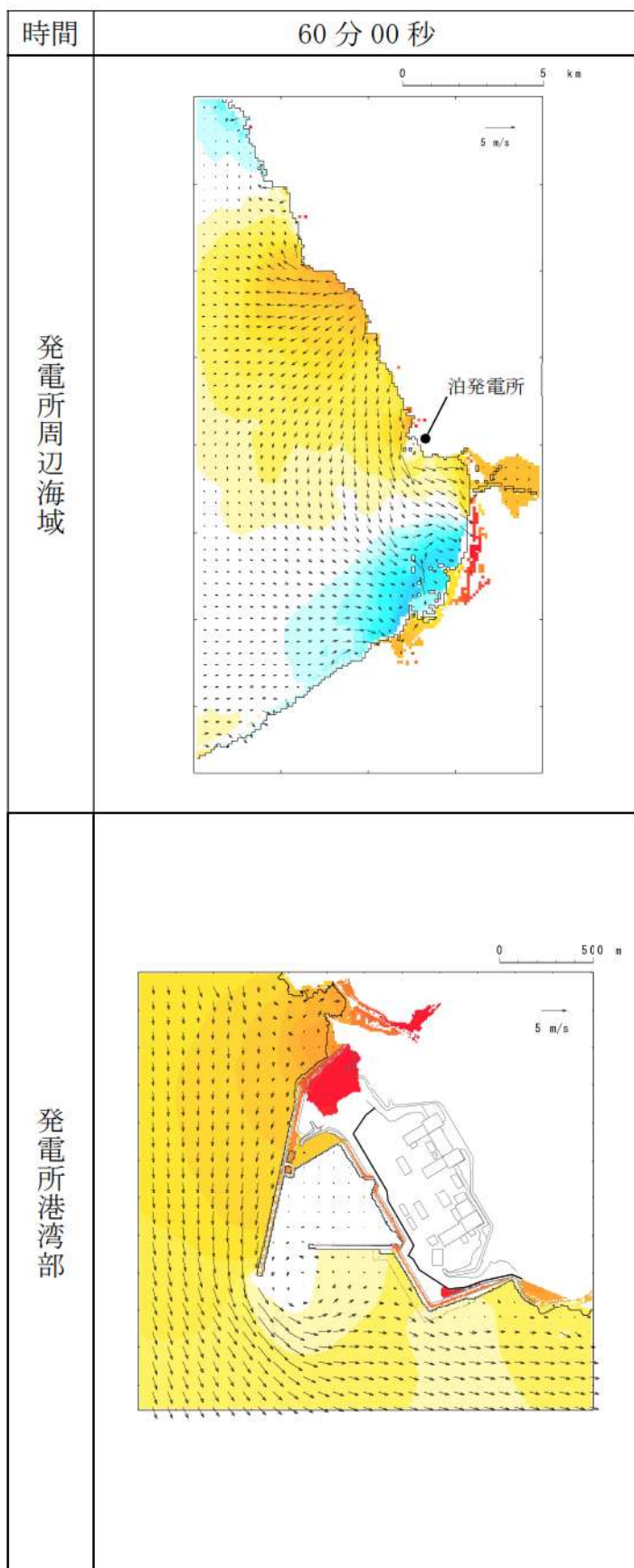
第 19 図-50 基準津波（波源K，防波堤損傷なし）の水位変動・流向ベクトル(50/53)



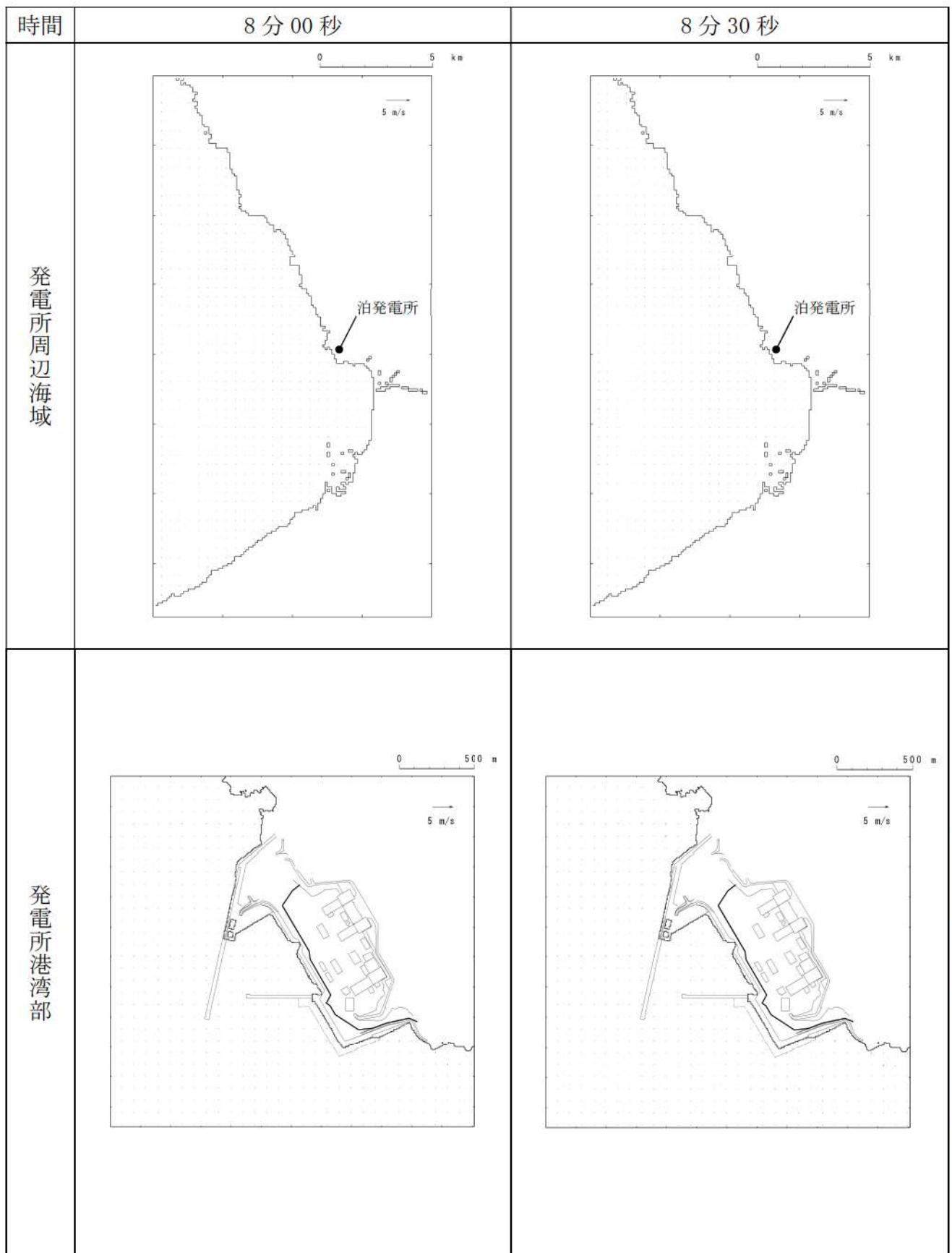
第 19 図-51 基準津波（波源K，防波堤損傷なし）の水位変動・流向ベクトル(51/53)



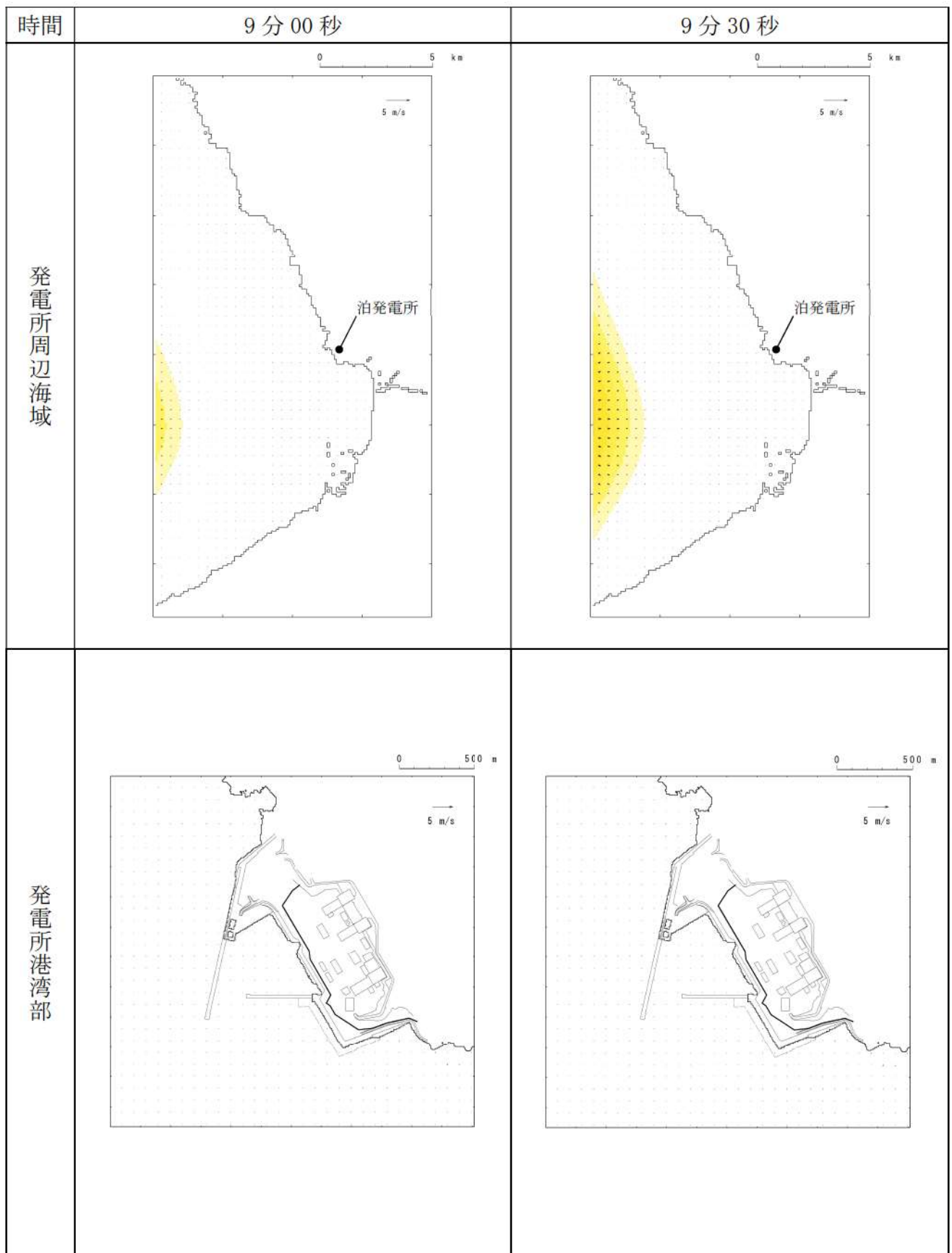
第 19 図-52 基準津波（波源K，防波堤損傷なし）の水位変動・流向ベクトル(52/53)



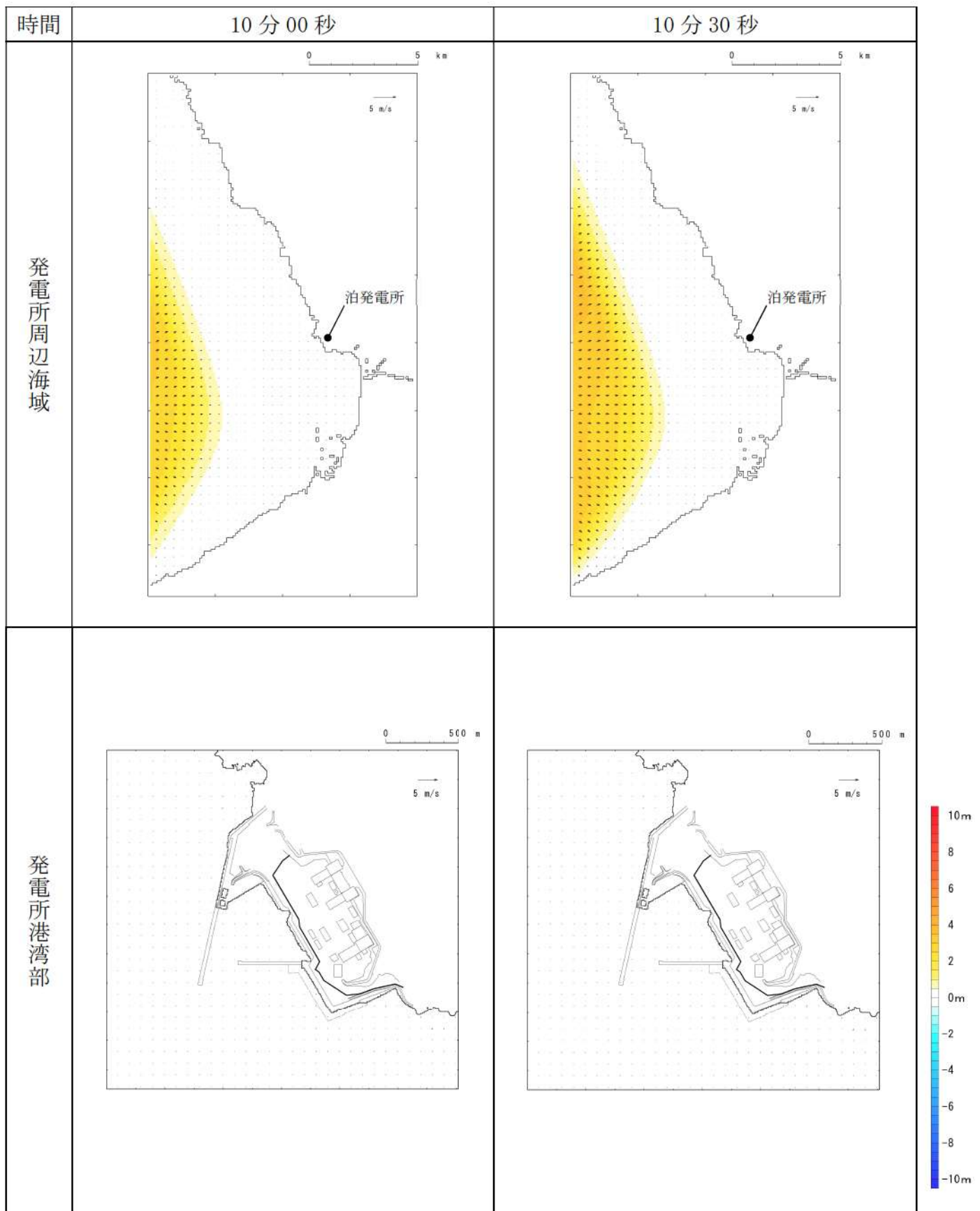
第 19 図-53 基準津波（波源K，防波堤損傷なし）の水位変動・流向ベクトル(53/53)



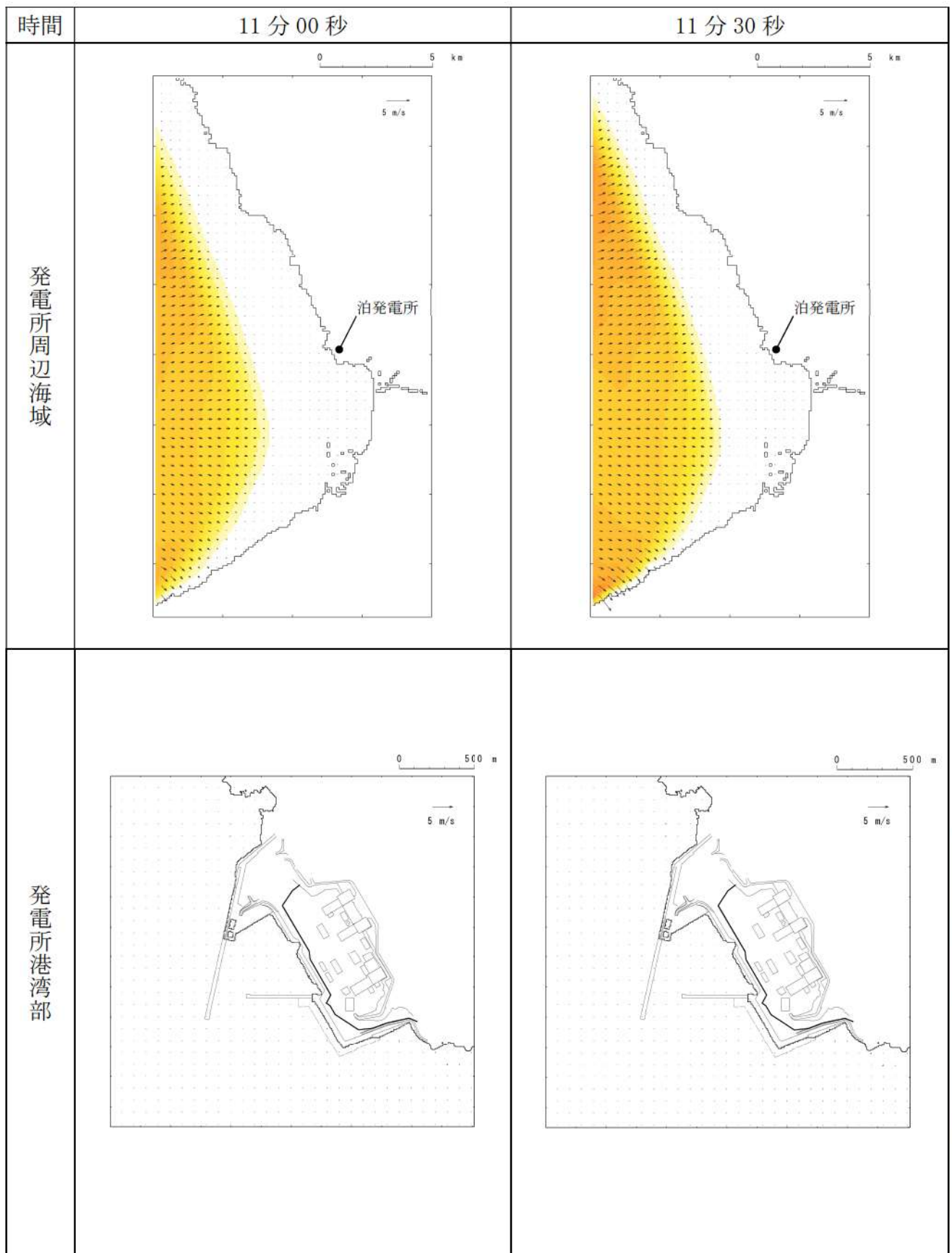
第 20 図-1 基準津波（波源K，北及び南防波堤損傷）の水位変動・流向ベクトル(1/53)



第 20 図-2 基準津波（波源K，北及び南防波堤損傷）の水位変動・流向ベクトル(2/53)

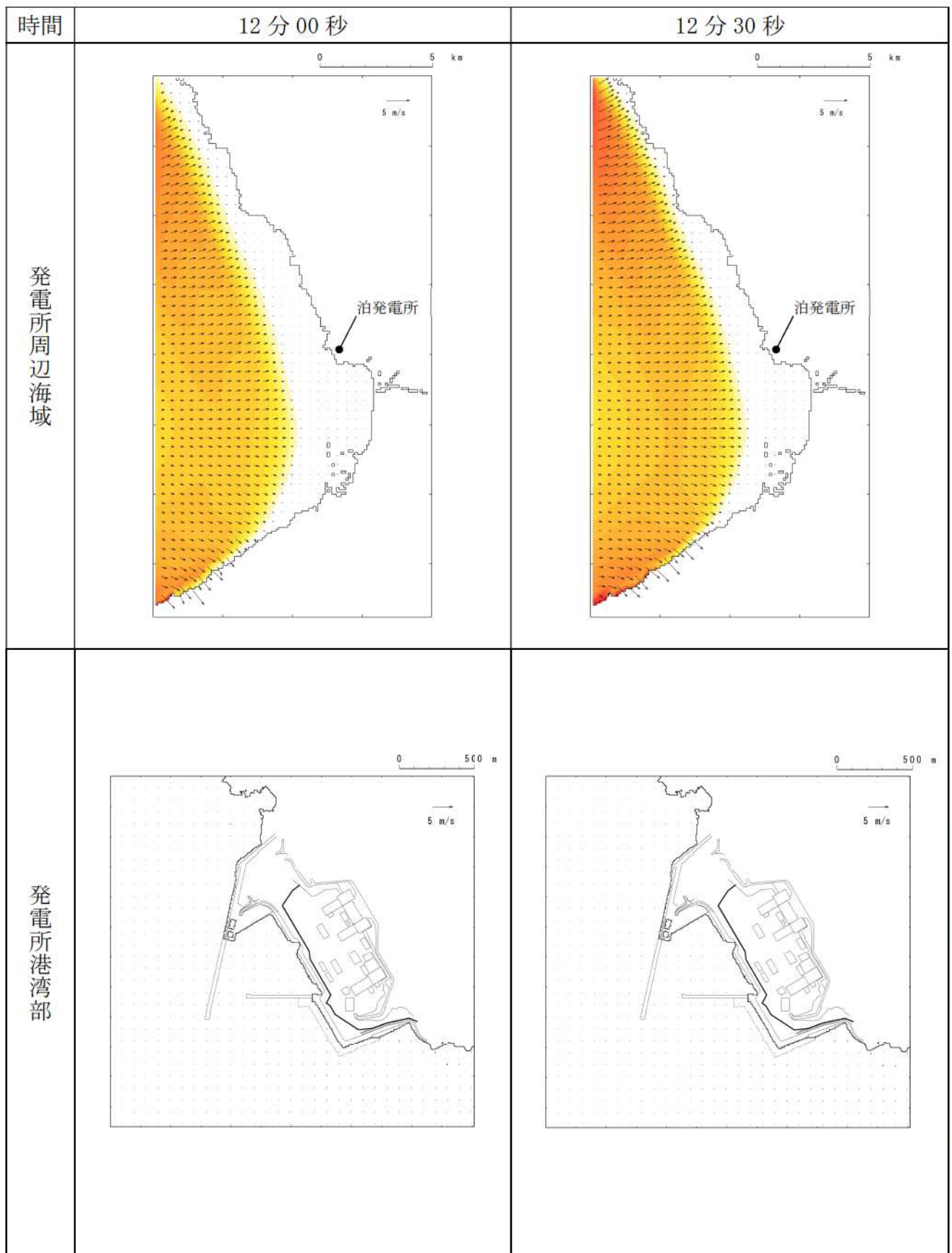


第 20 図-3 基準津波（波源K，北及び南防波堤損傷）の水位変動・流向ベクトル(3/53)

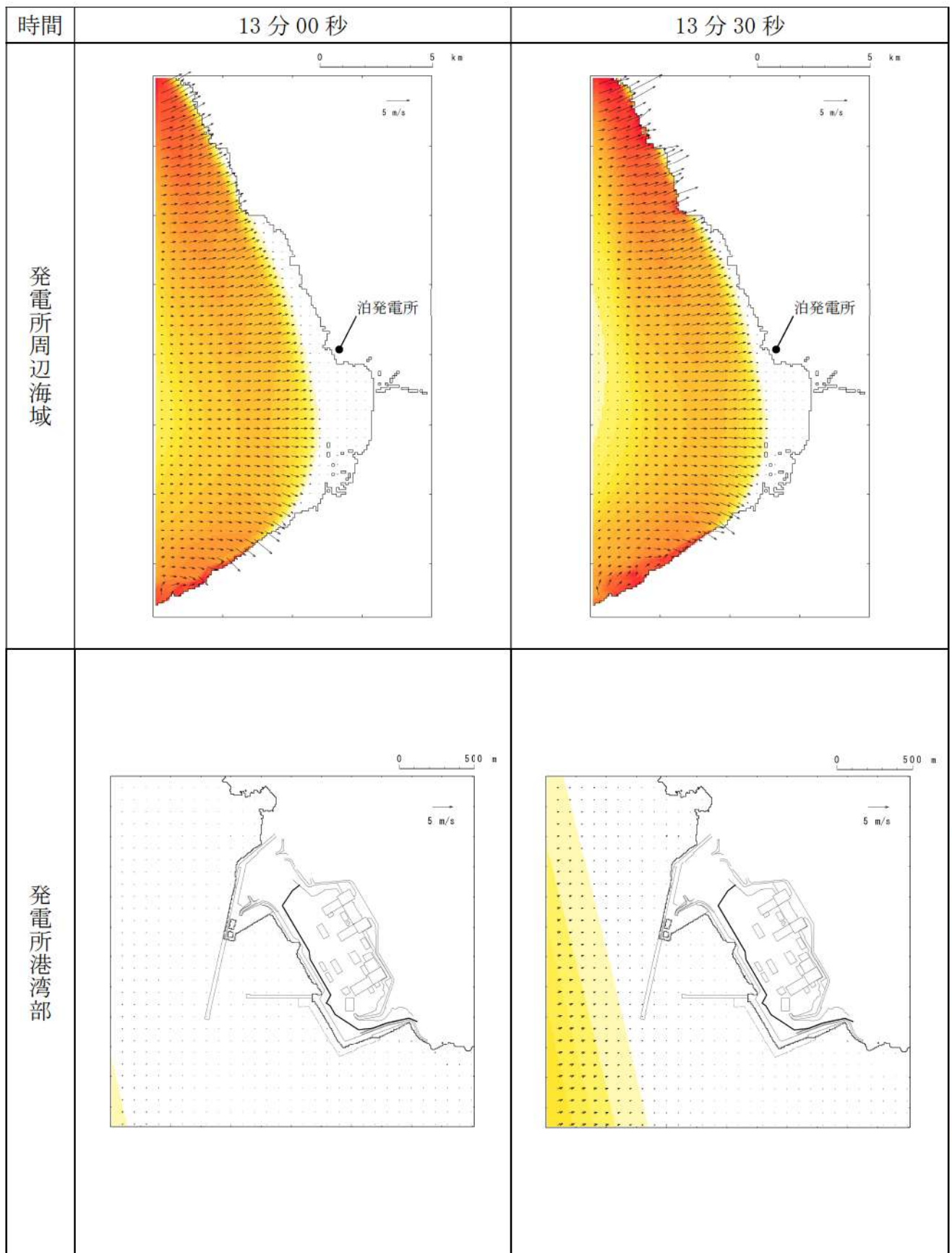


第 20 図-4 基準津波（波源K，北及び南防波堤損傷）の水位変動・流向ベクトル(4/53)

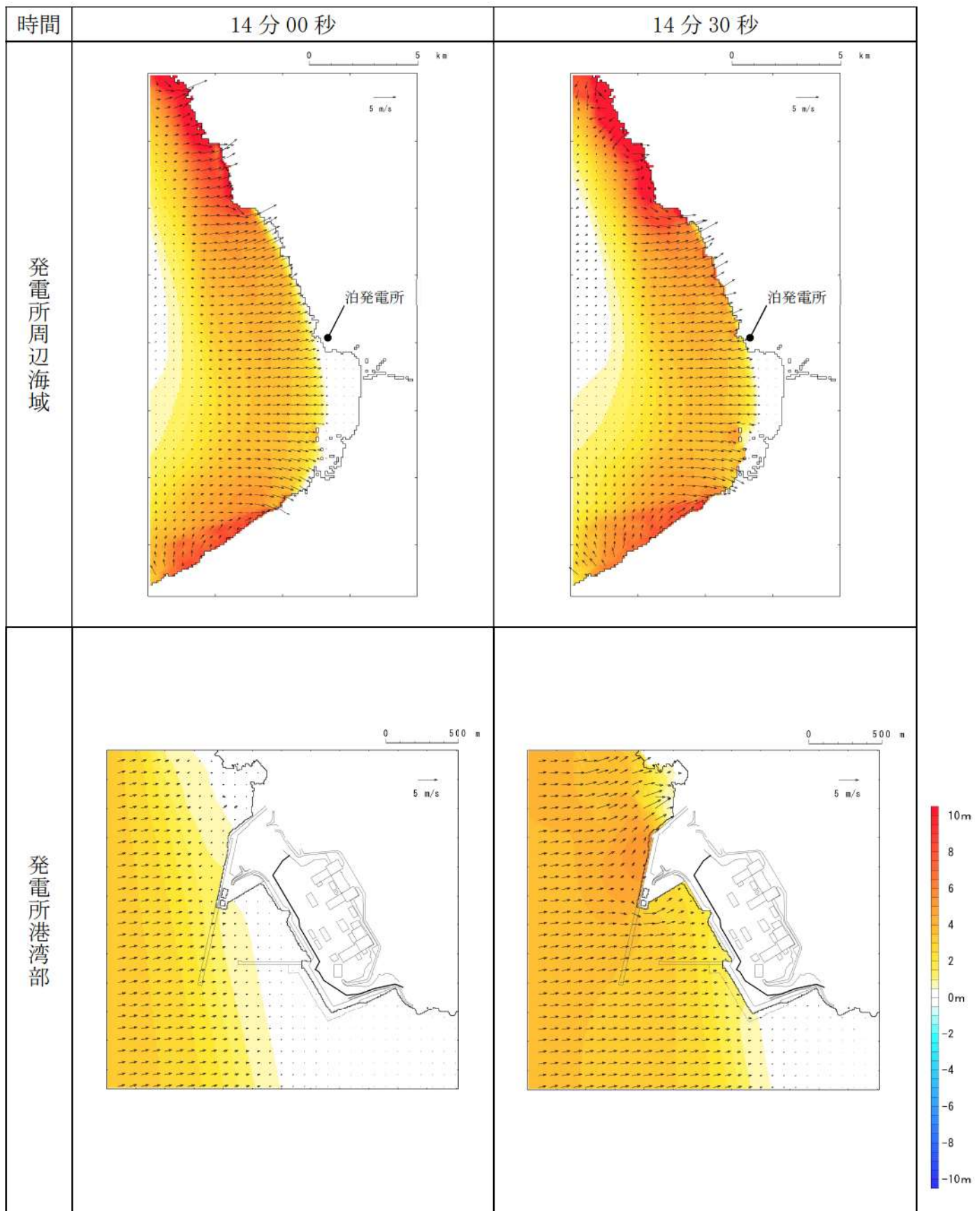




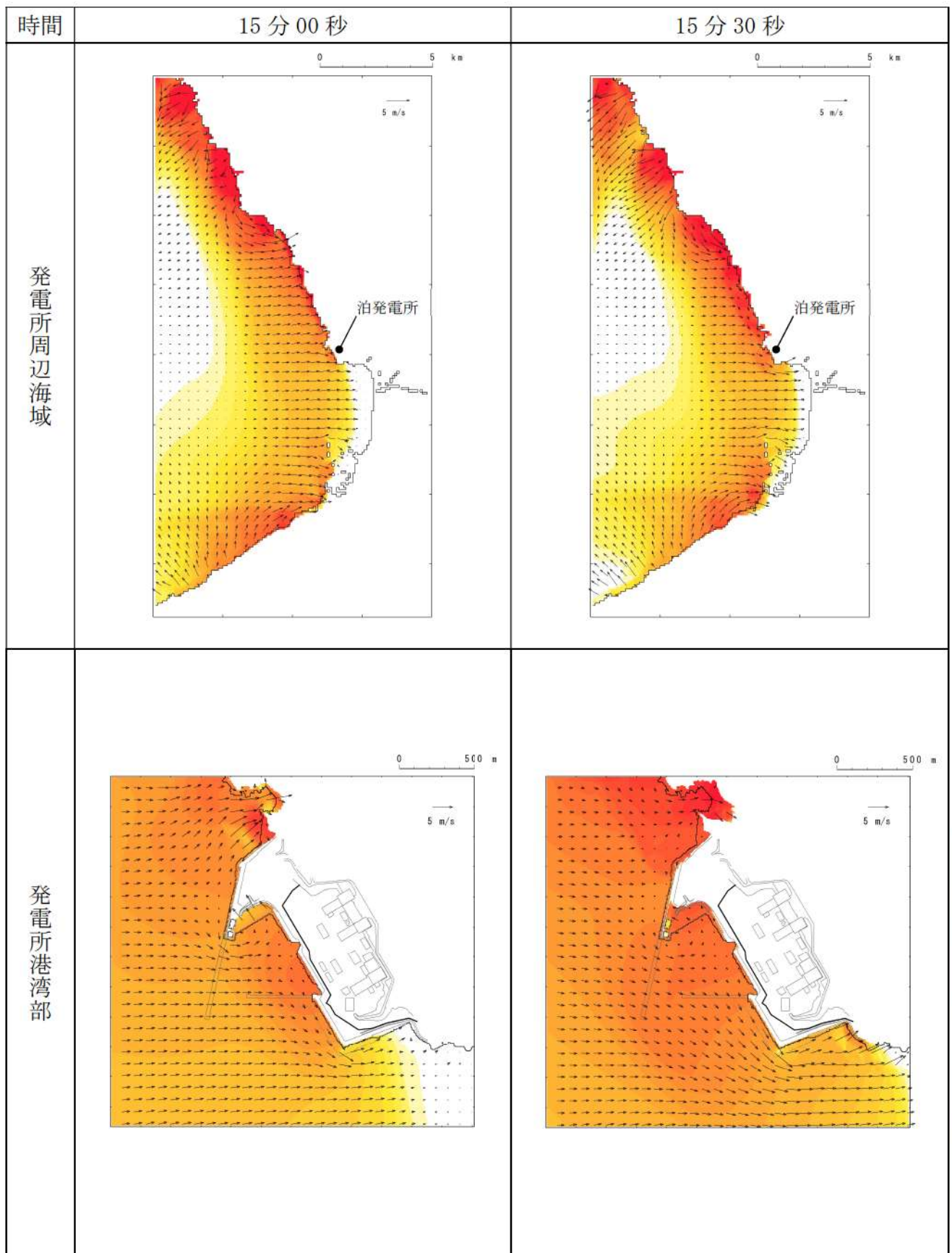
第 20 図-5 基準津波（波源K，北及び南防波堤損傷）の水位変動・流向ベクトル(5/53)



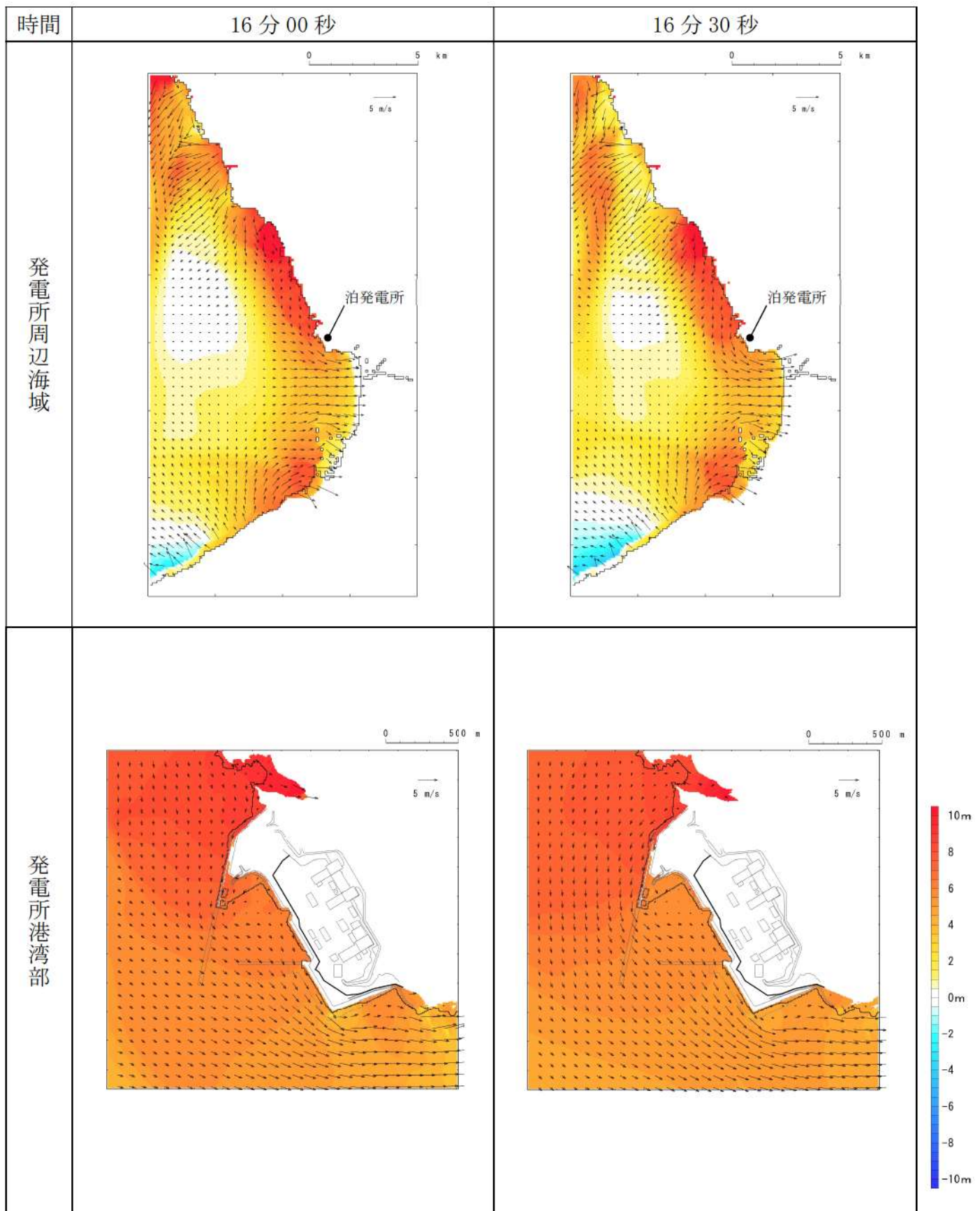
第 20 図-6 基準津波（波源K，北及び南防波堤損傷）の水位変動・流向ベクトル(6/53)



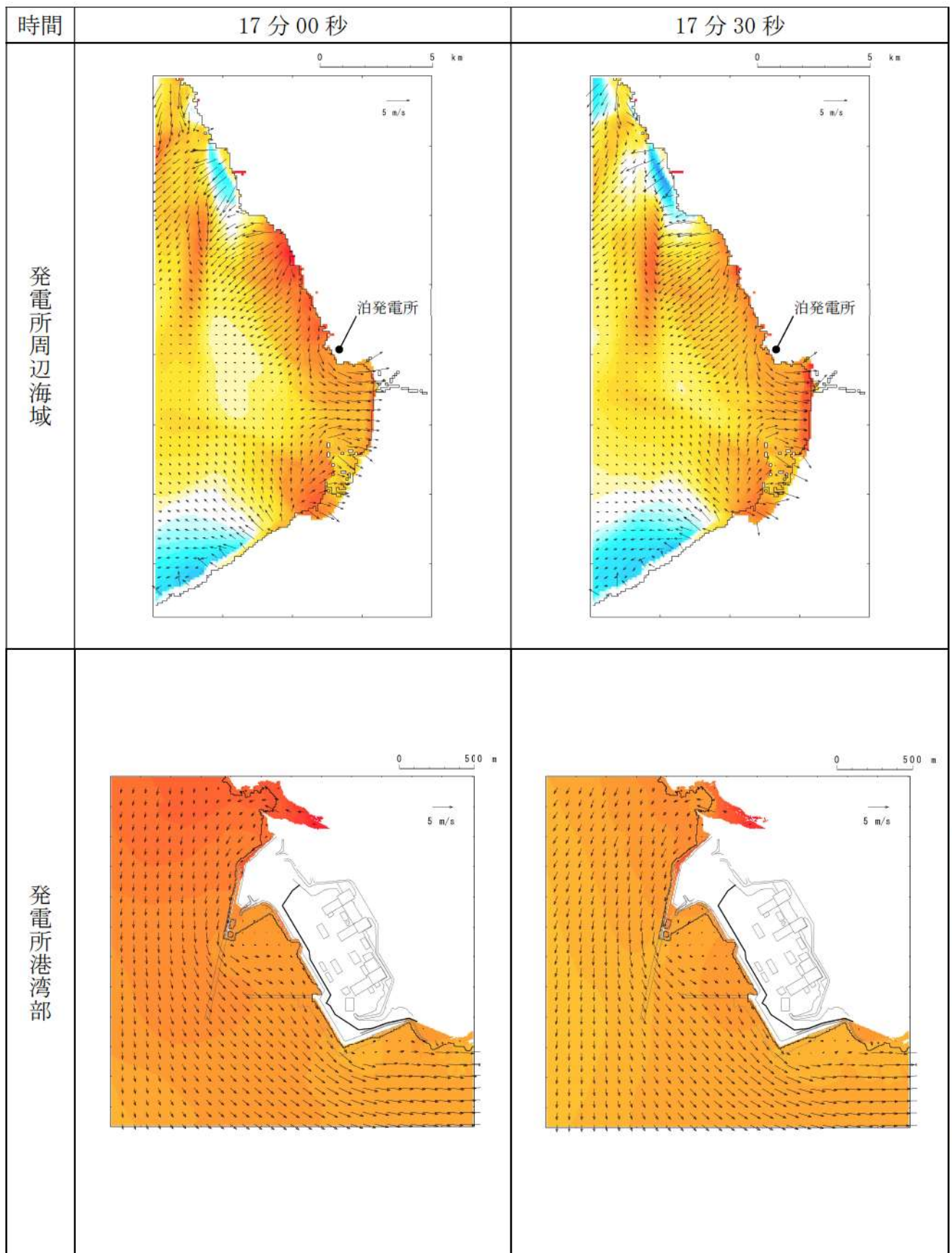
第 20 図-7 基準津波（波源K，北及び南防波堤損傷）の水位変動・流向ベクトル(7/53)



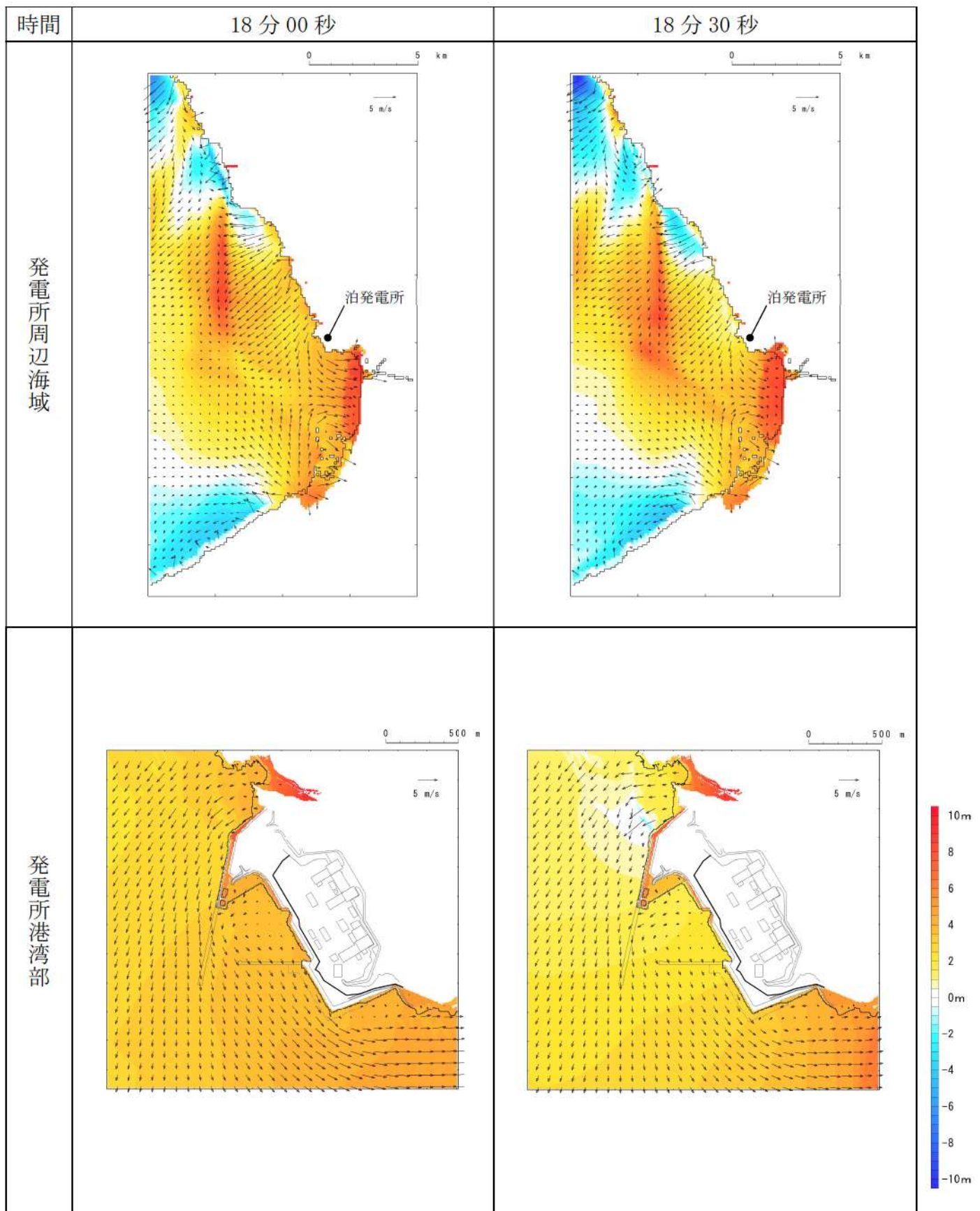
第 20 図-8 基準津波（波源K，北及び南防波堤損傷）の水位変動・流向ベクトル(8/53)



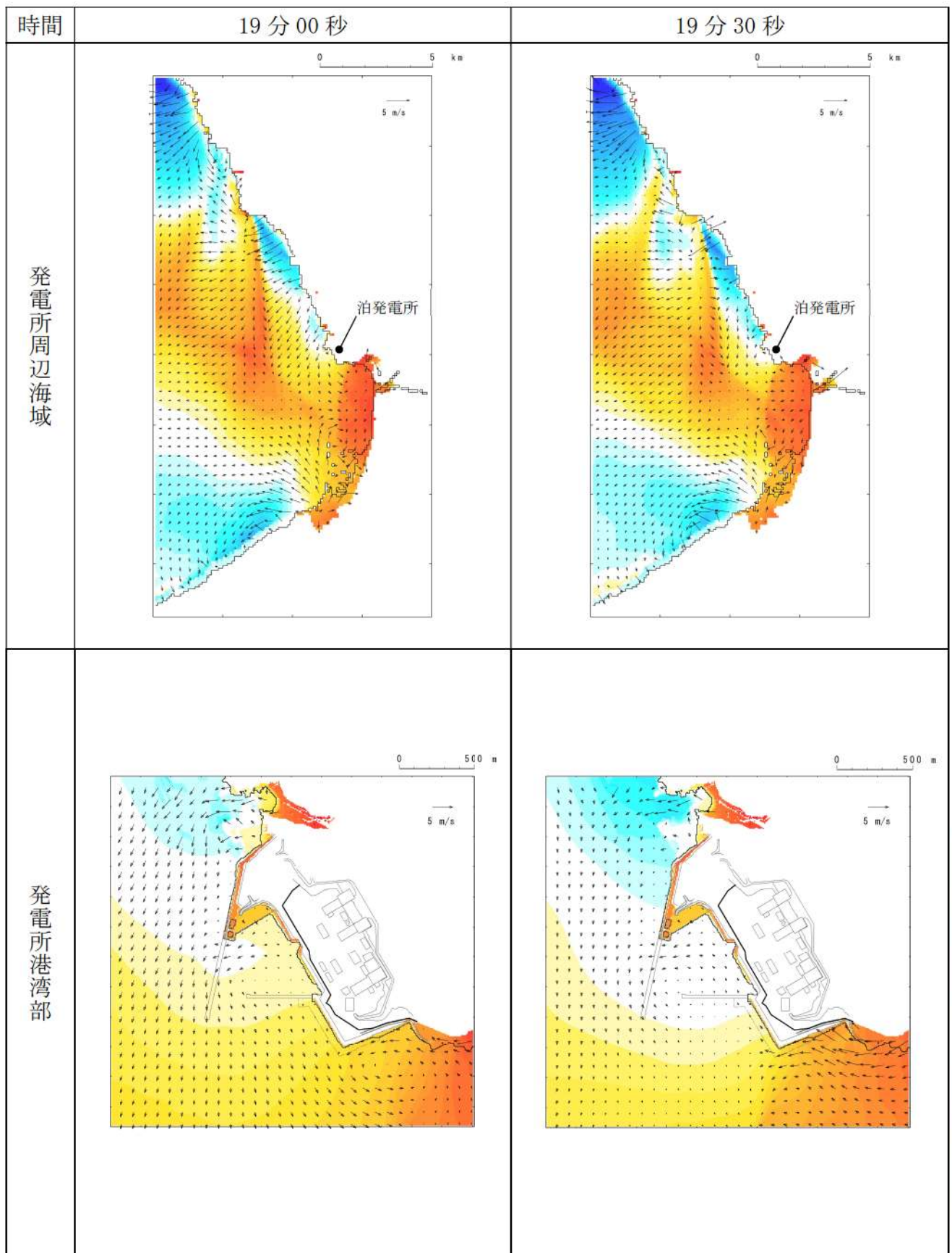
第 20 図-9 基準津波（波源K，北及び南防波堤損傷）の水位変動・流向ベクトル(9/53)



第 20 図-10 基準津波（波源K，北及び南防波堤損傷）の水位変動・流向ベクトル(10/53)

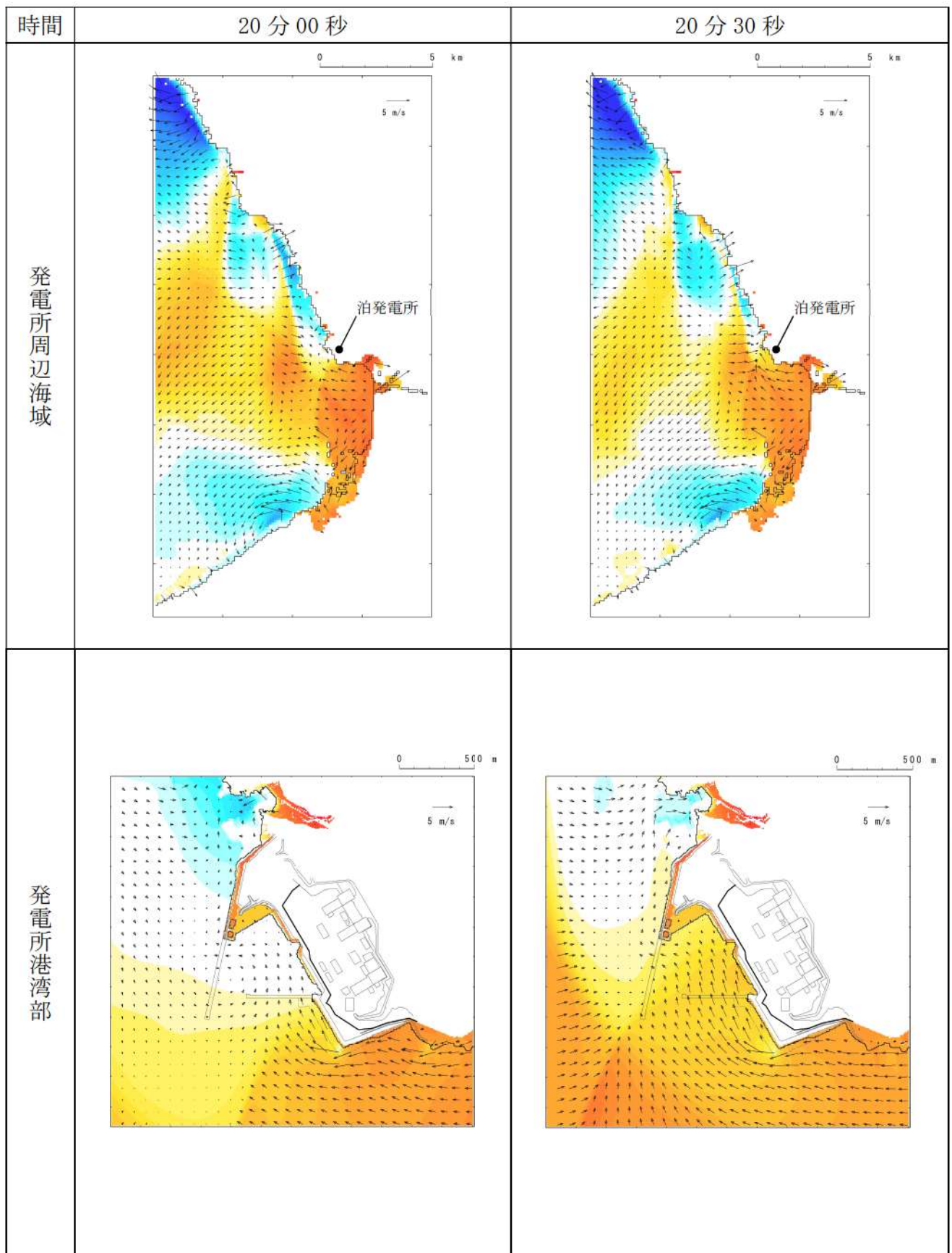


第 20 図-11 基準津波（波源K，北及び南防波堤損傷）の水位変動・流向ベクトル(11/53)

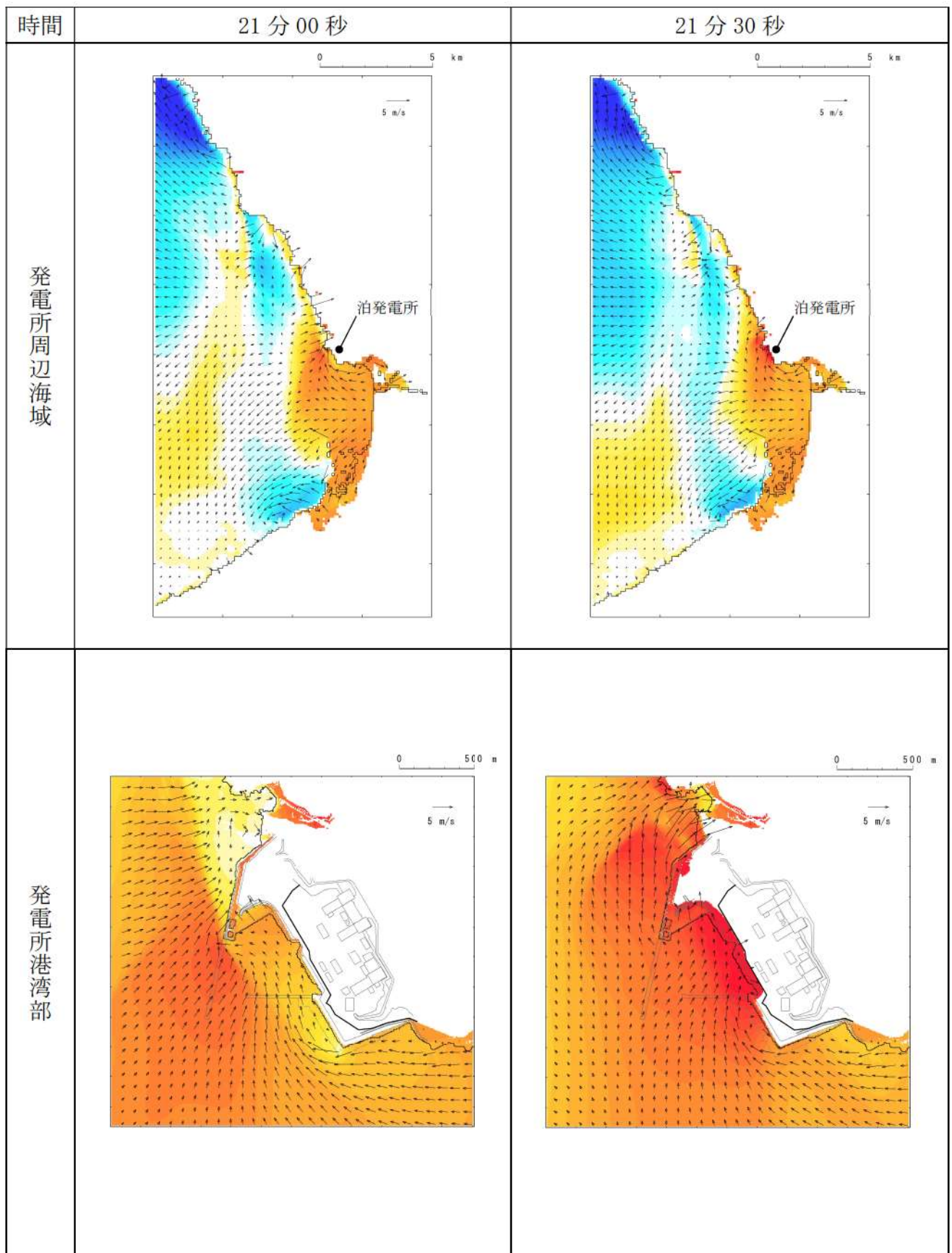


第 20 図-12 基準津波（波源K，北及び南防波堤損傷）の水位変動・流向ベクトル(12/53)

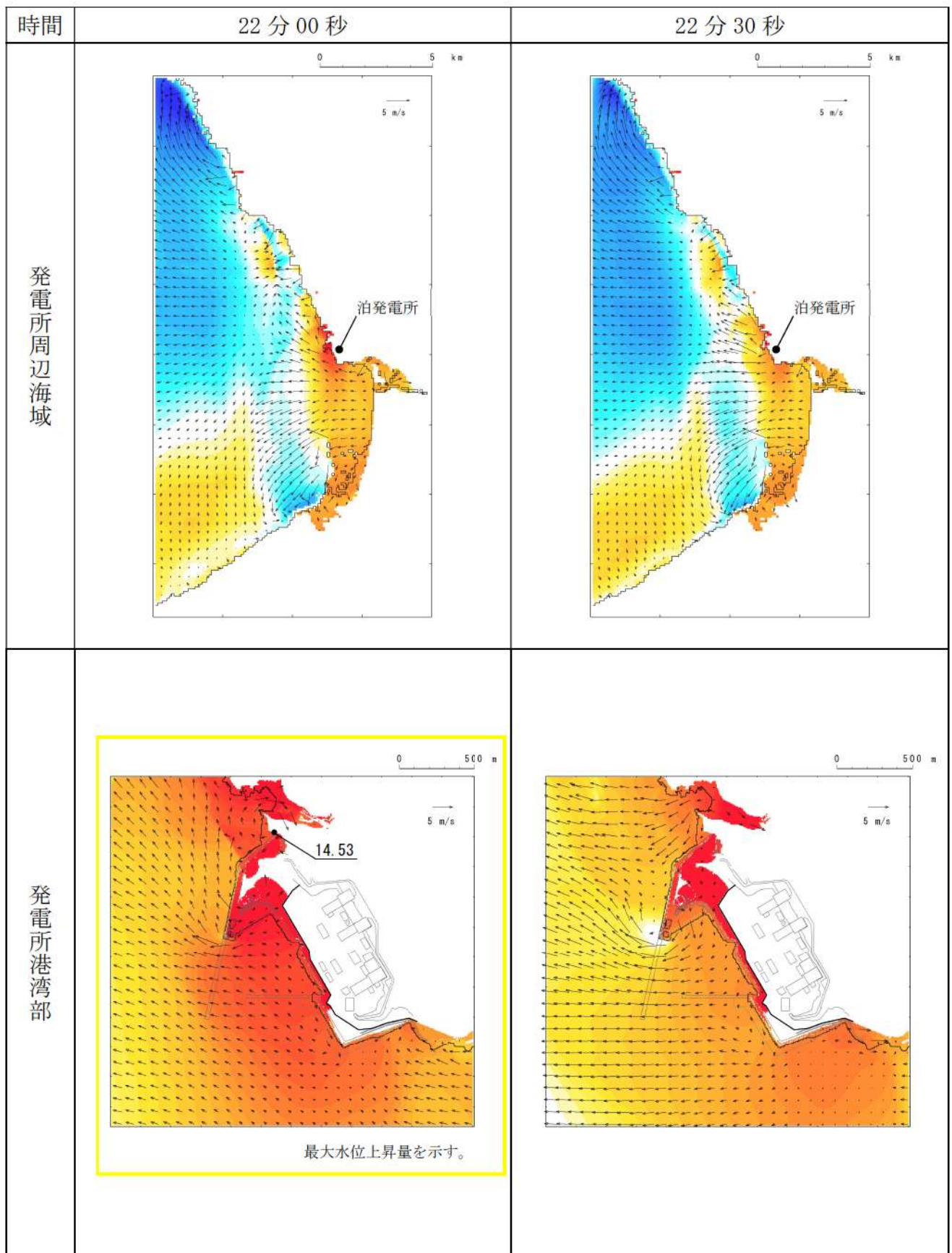




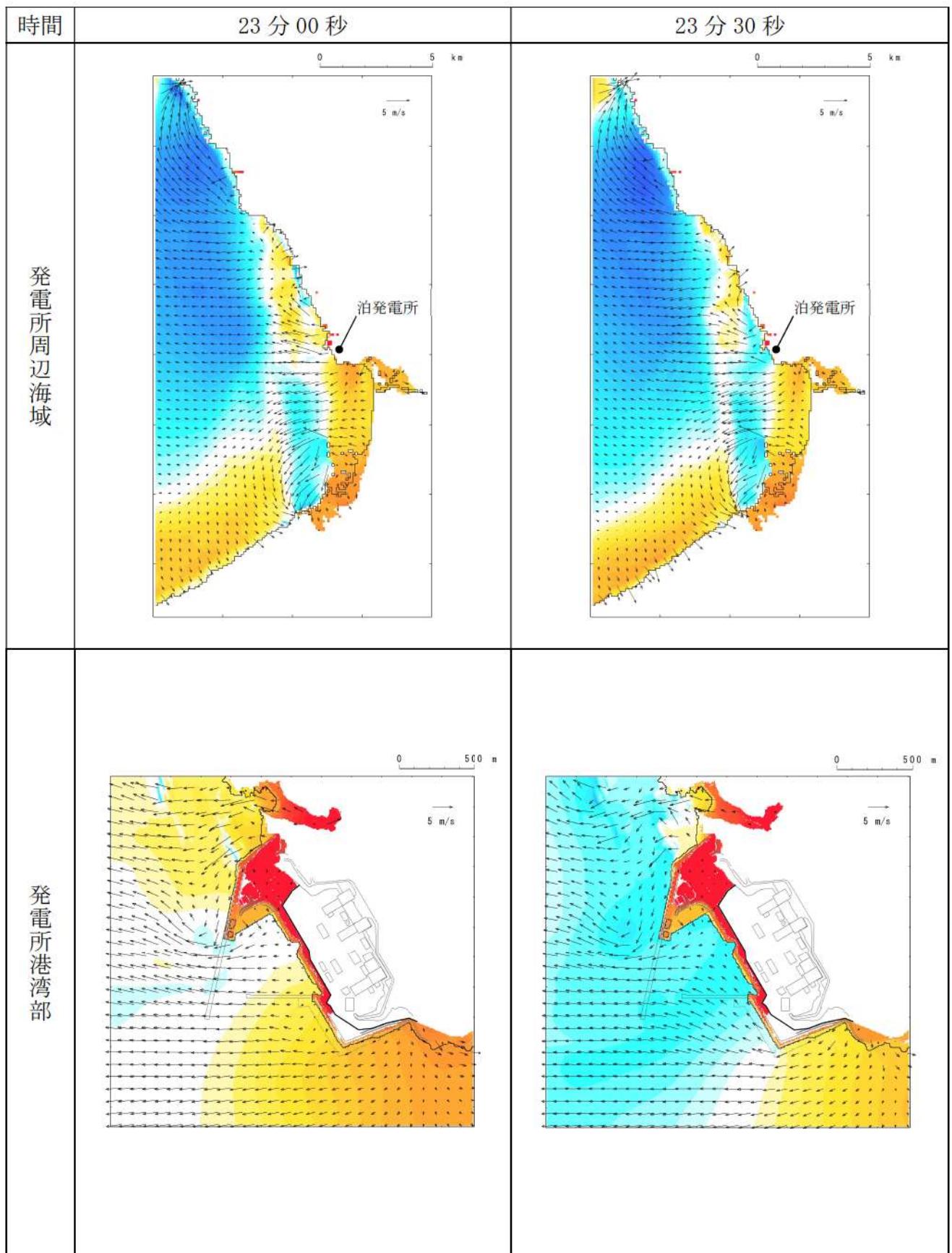
第 20 図-13 基準津波（波源K，北及び南防波堤損傷）の水位変動・流向ベクトル(13/53)



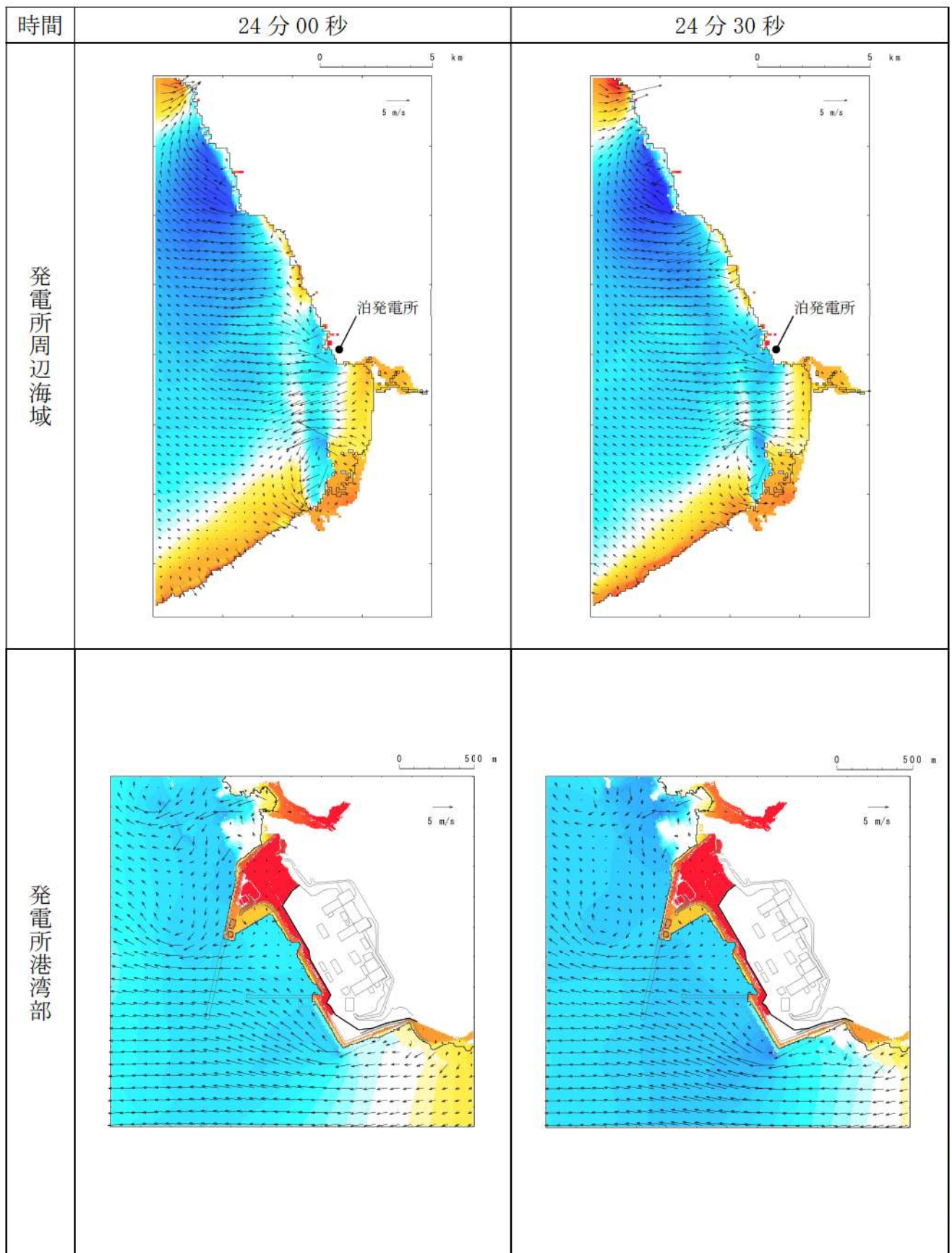
第 20 図-14 基準津波（波源K，北及び南防波堤損傷）の水位変動・流向ベクトル(14/53)



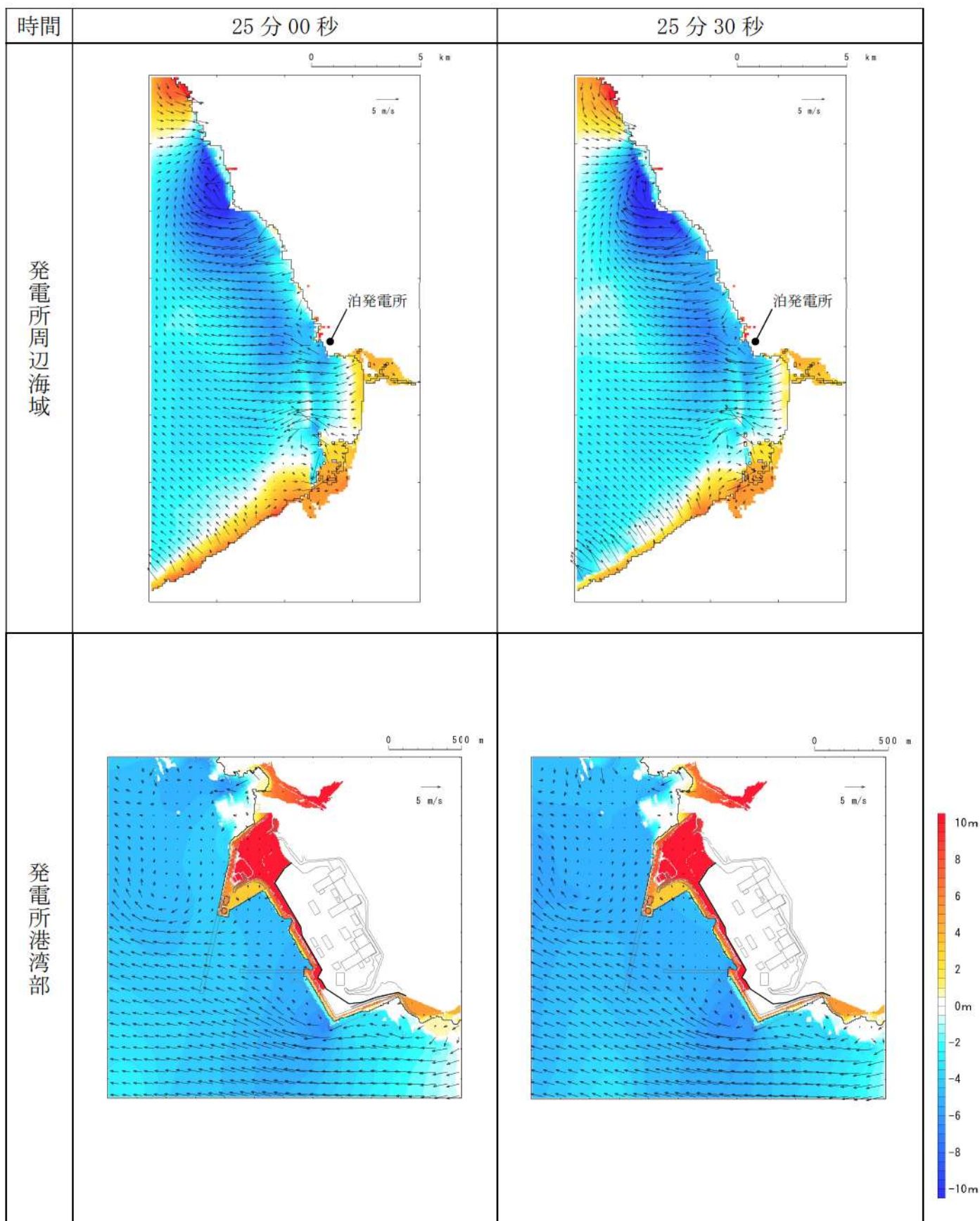
第 20 図-15 基準津波（波源K，北及び南防波堤損傷）の水位変動・流向ベクトル(15/53)



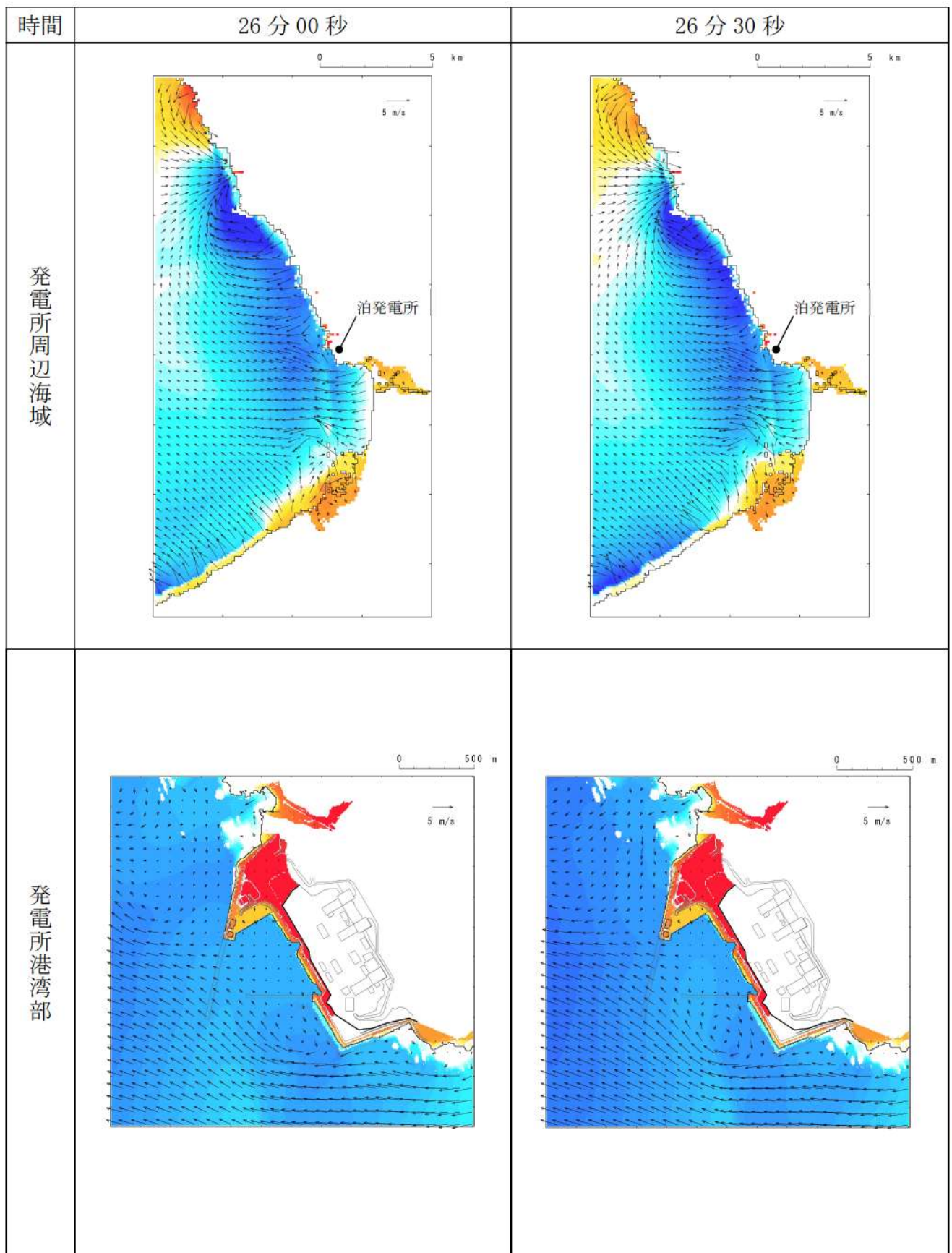
第 20 図-16 基準津波（波源K，北及び南防波堤損傷）の水位変動・流向ベクトル(16/53)



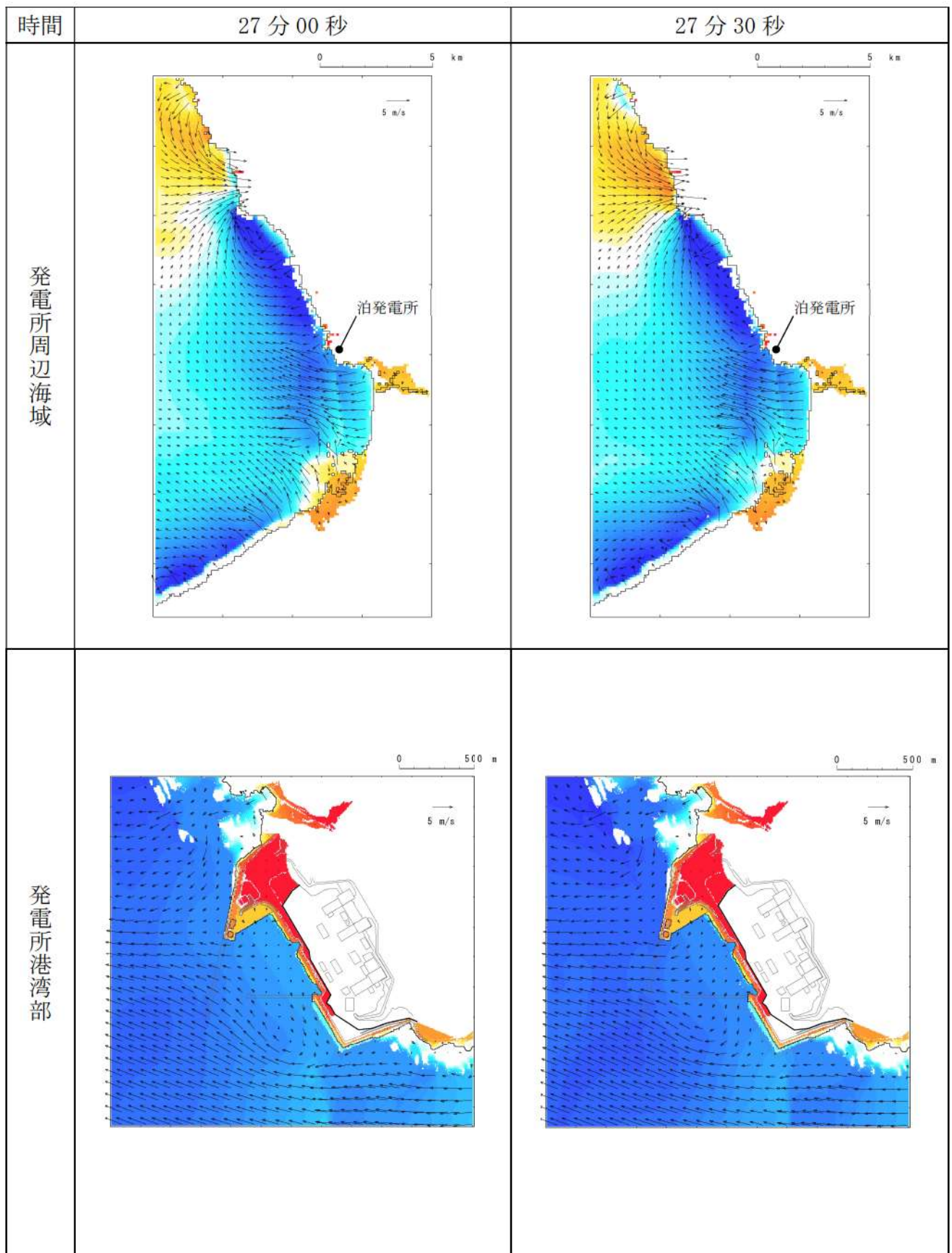
第 20 図-17 基準津波（波源K，北及び南防波堤損傷）の水位変動・流向ベクトル(17/53)



第 20 図-18 基準津波（波源K，北及び南防波堤損傷）の水位変動・流向ベクトル(18/53)

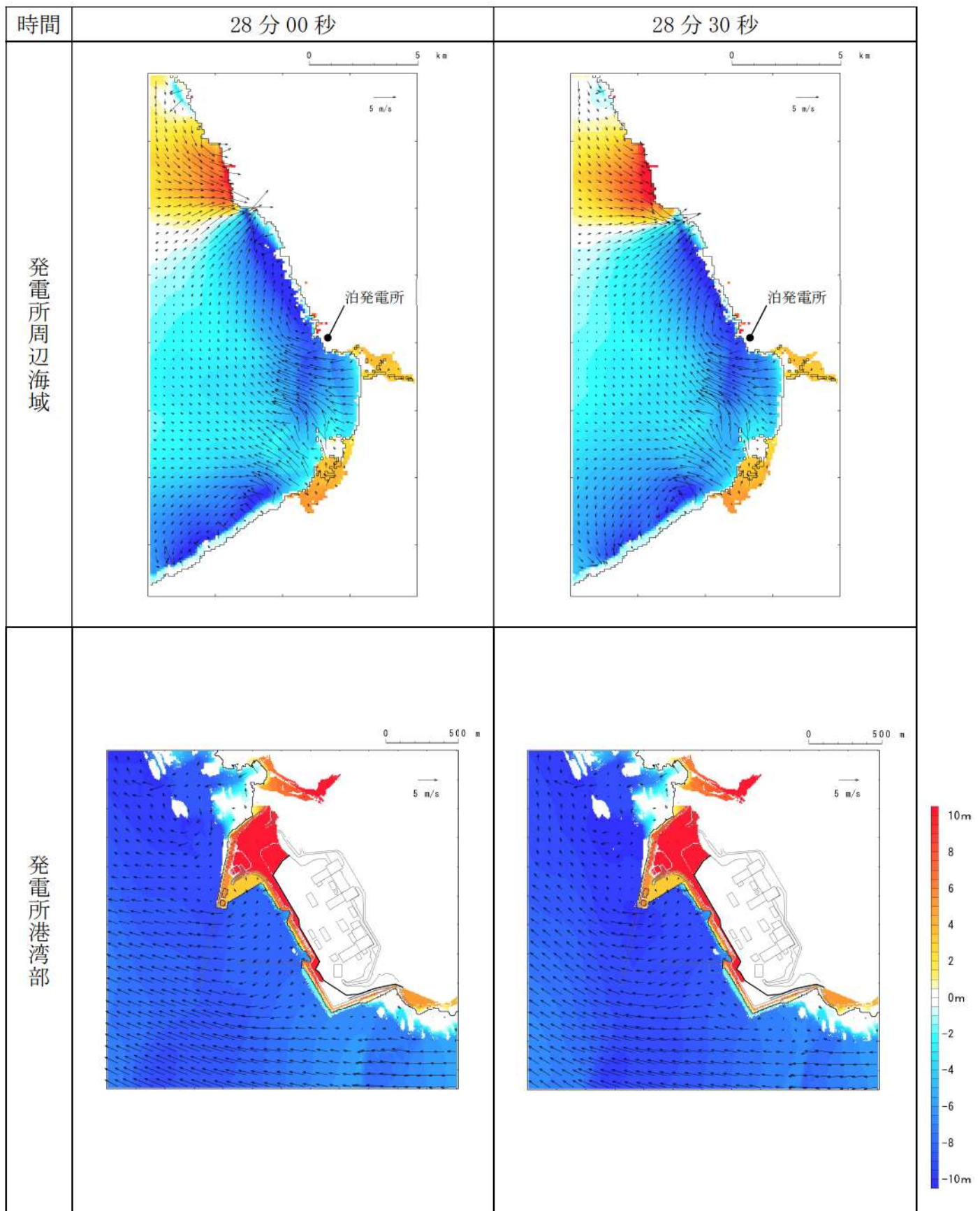


第 20 図-19 基準津波（波源K，北及び南防波堤損傷）の水位変動・流向ベクトル(19/53)

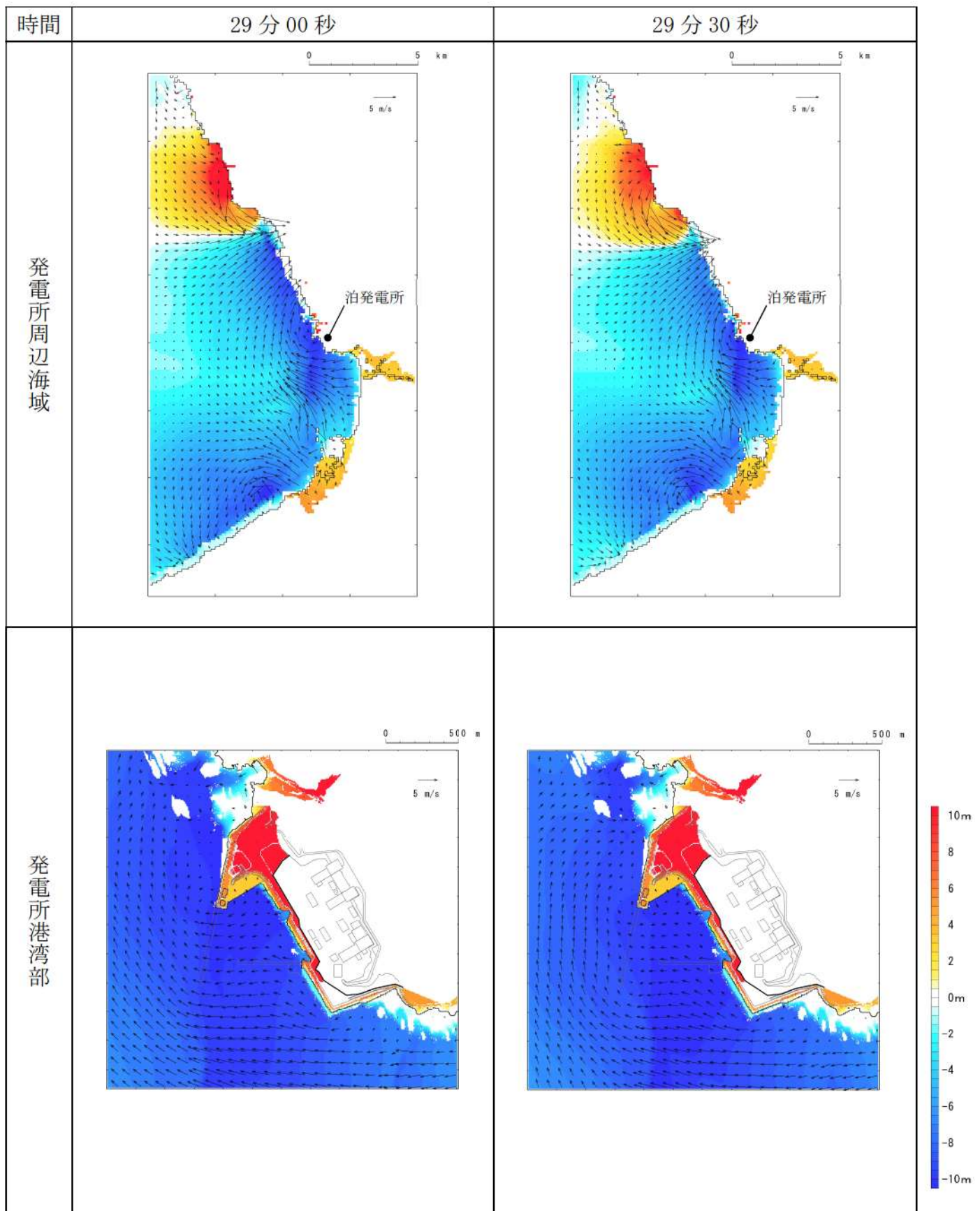


第 20 図-20 基準津波（波源K，北及び南防波堤損傷）の水位変動・流向ベクトル(20/53)

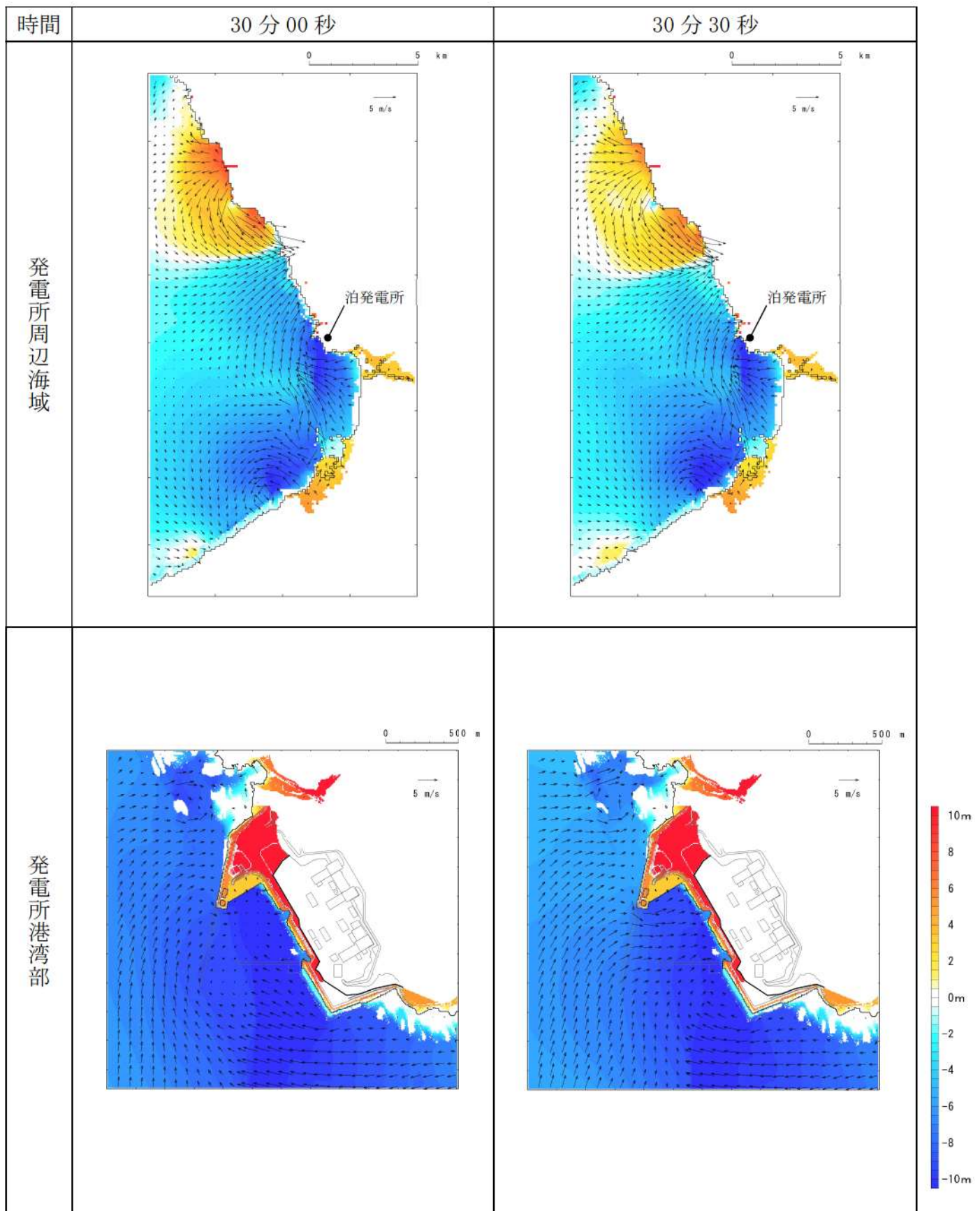




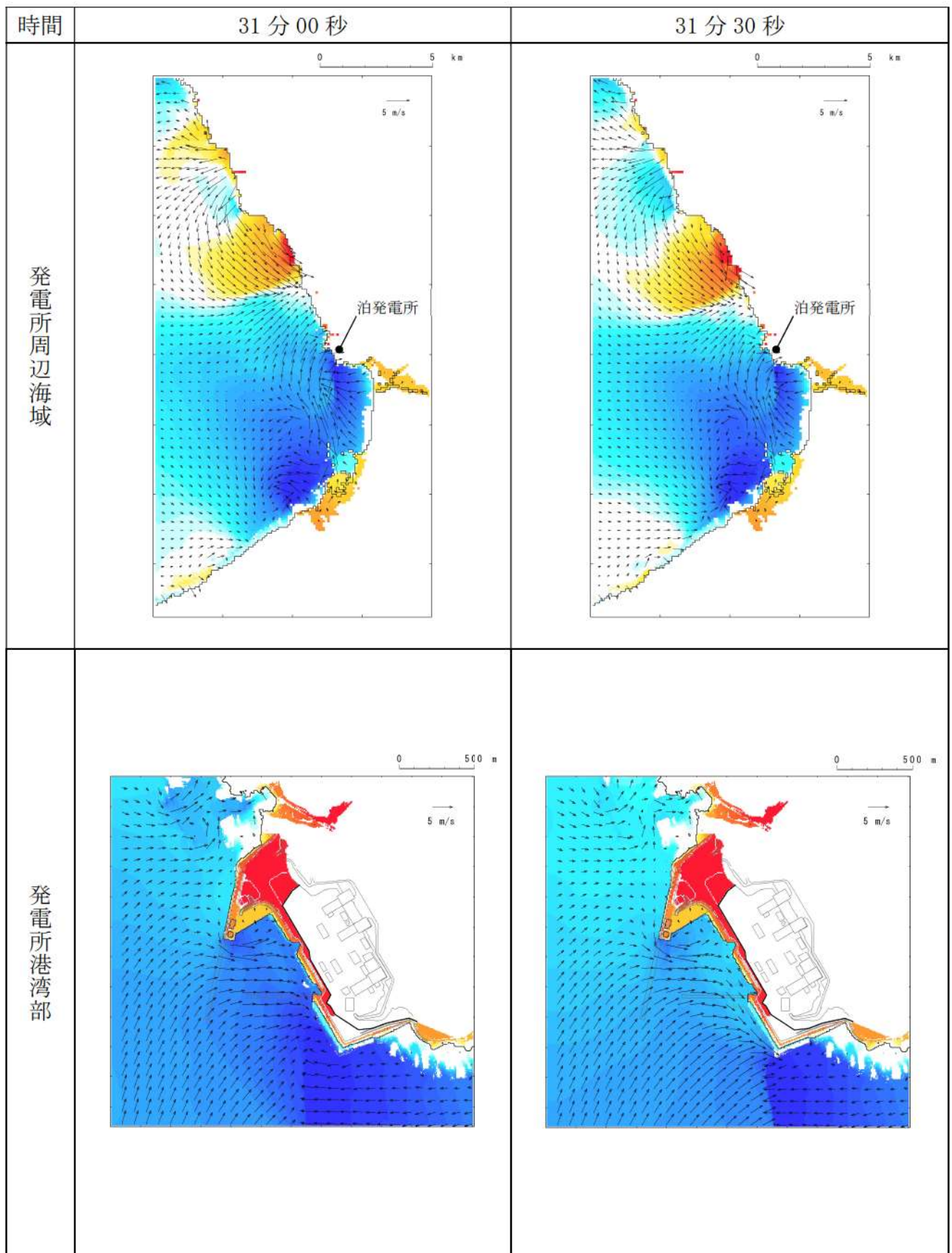
第 20 図-21 基準津波（波源K，北及び南防波堤損傷）の水位変動・流向ベクトル(21/53)



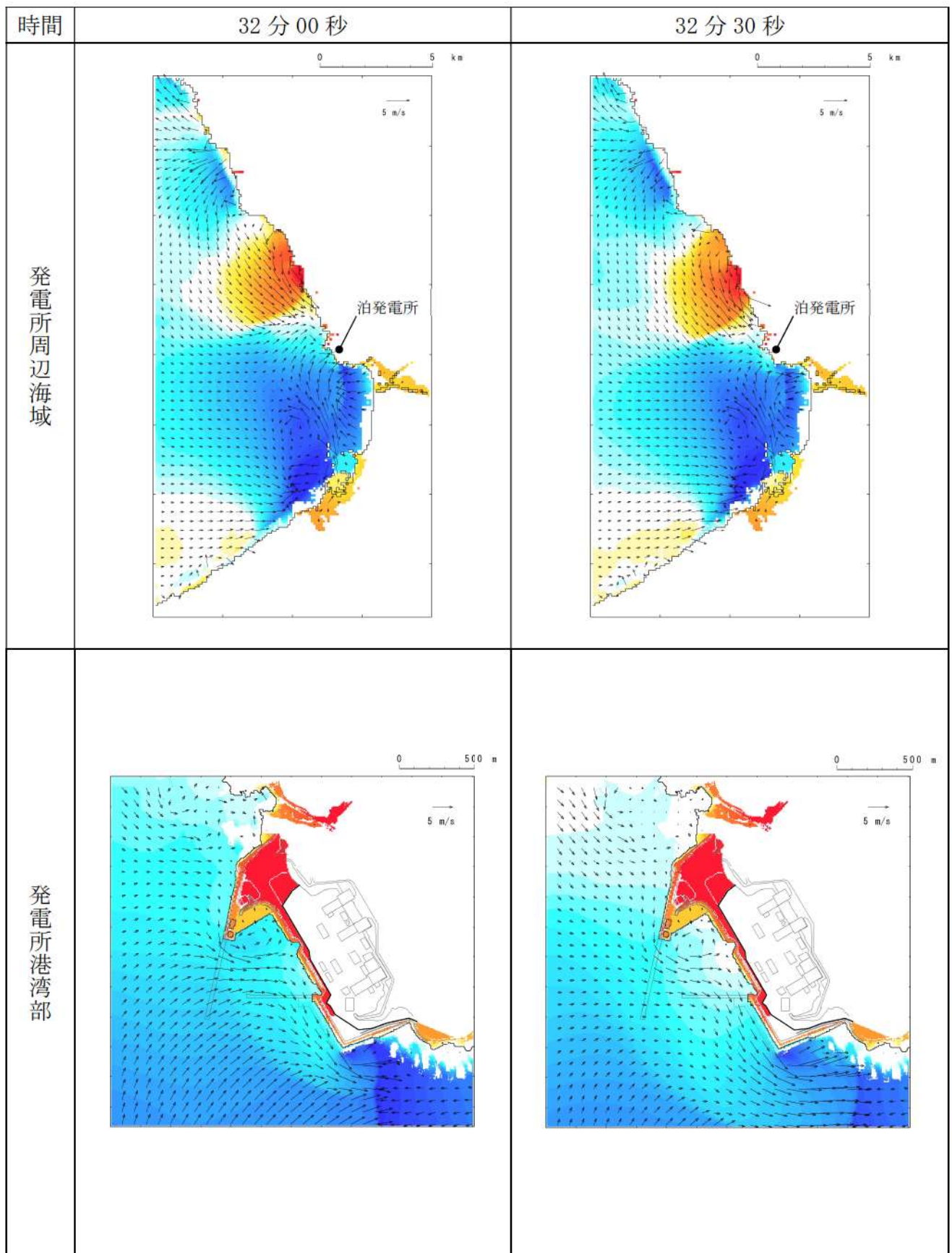
第 20 図-22 基準津波（波源K，北及び南防波堤損傷）の水位変動・流向ベクトル(22/53)



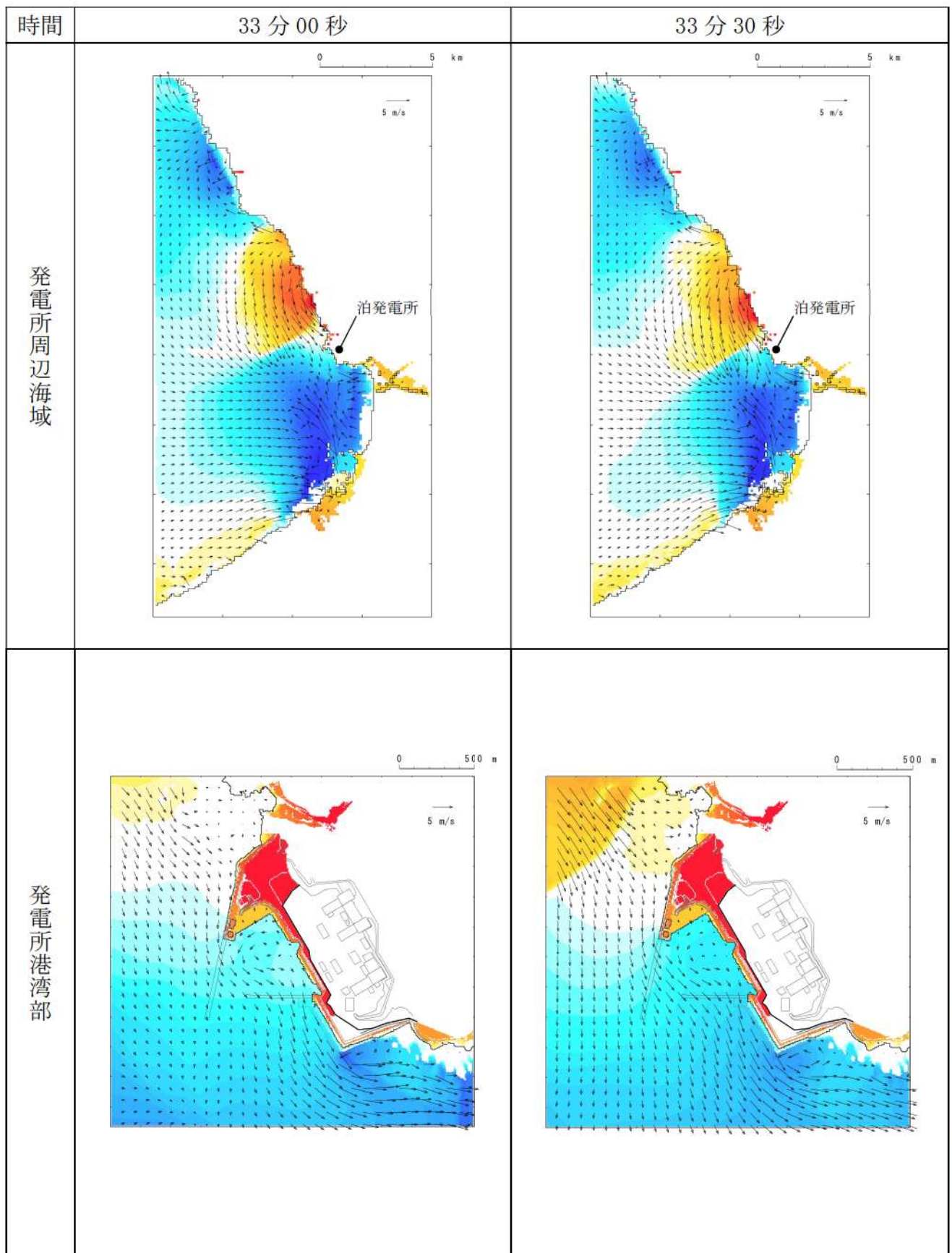
第 20 図-23 基準津波（波源K，北及び南防波堤損傷）の水位変動・流向ベクトル(23/53)



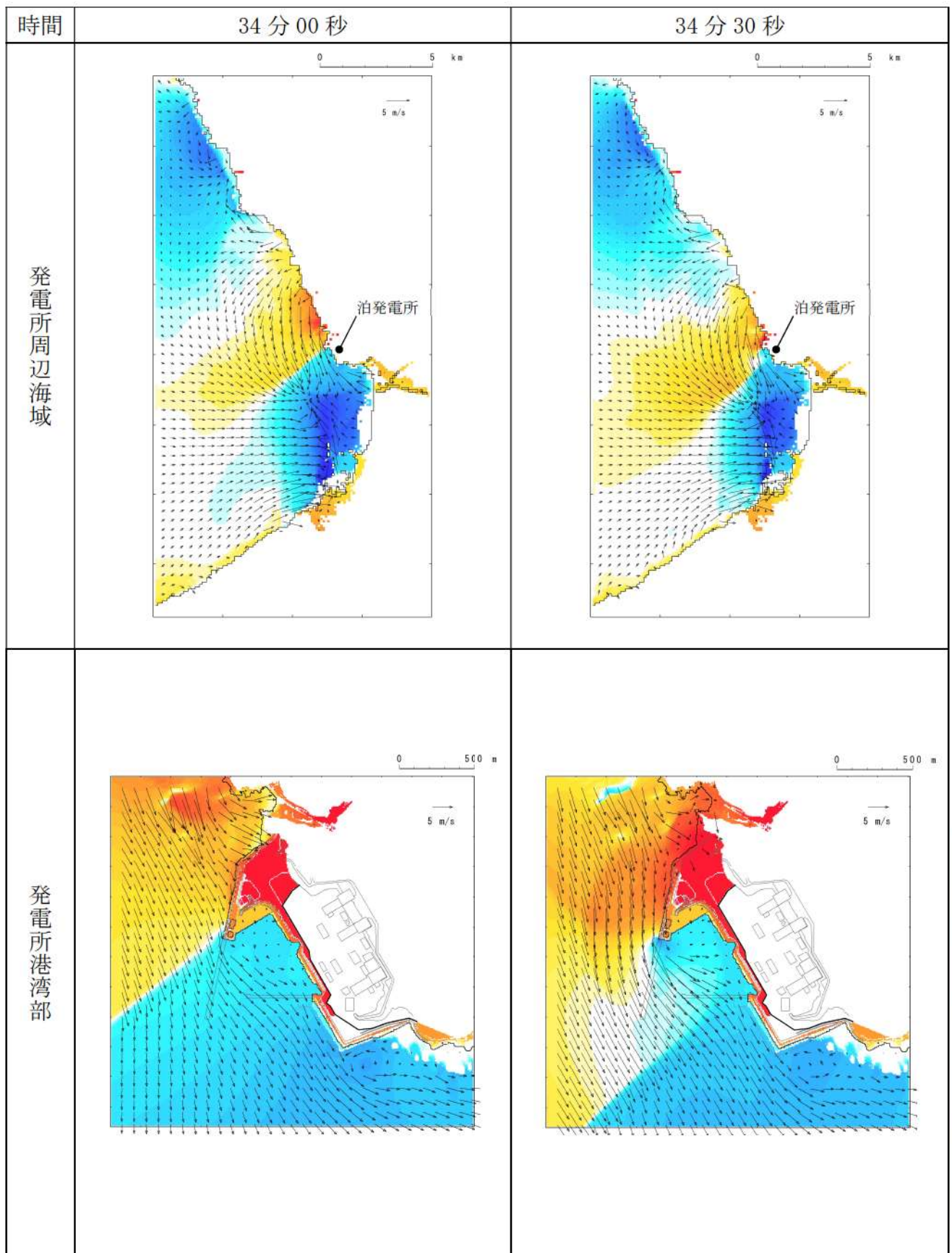
第 20 図-24 基準津波（波源K，北及び南防波堤損傷）の水位変動・流向ベクトル(24/53)



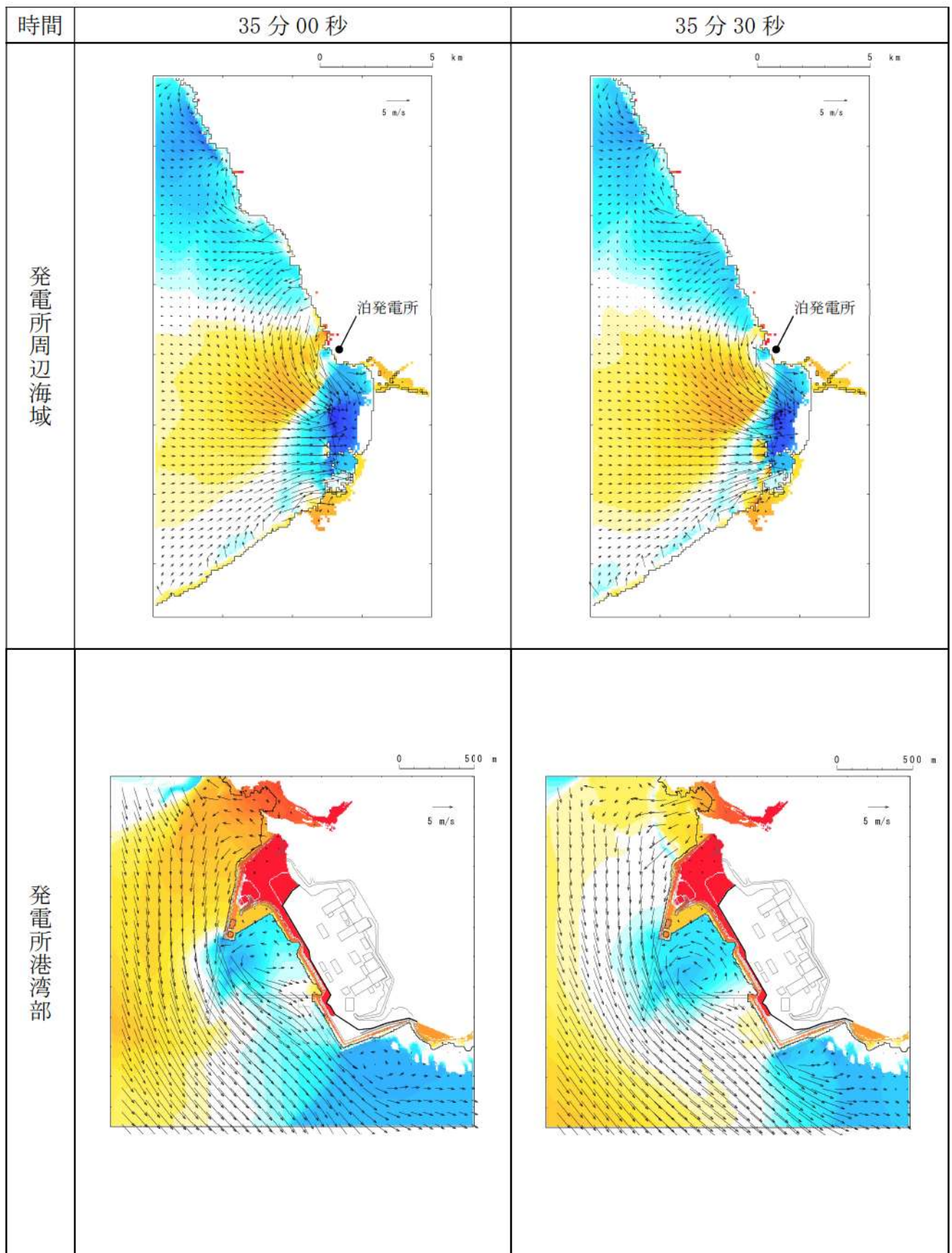
第 20 図-25 基準津波（波源K，北及び南防波堤損傷）の水位変動・流向ベクトル(25/53)



第 20 図-26 基準津波（波源K，北及び南防波堤損傷）の水位変動・流向ベクトル(26/53)

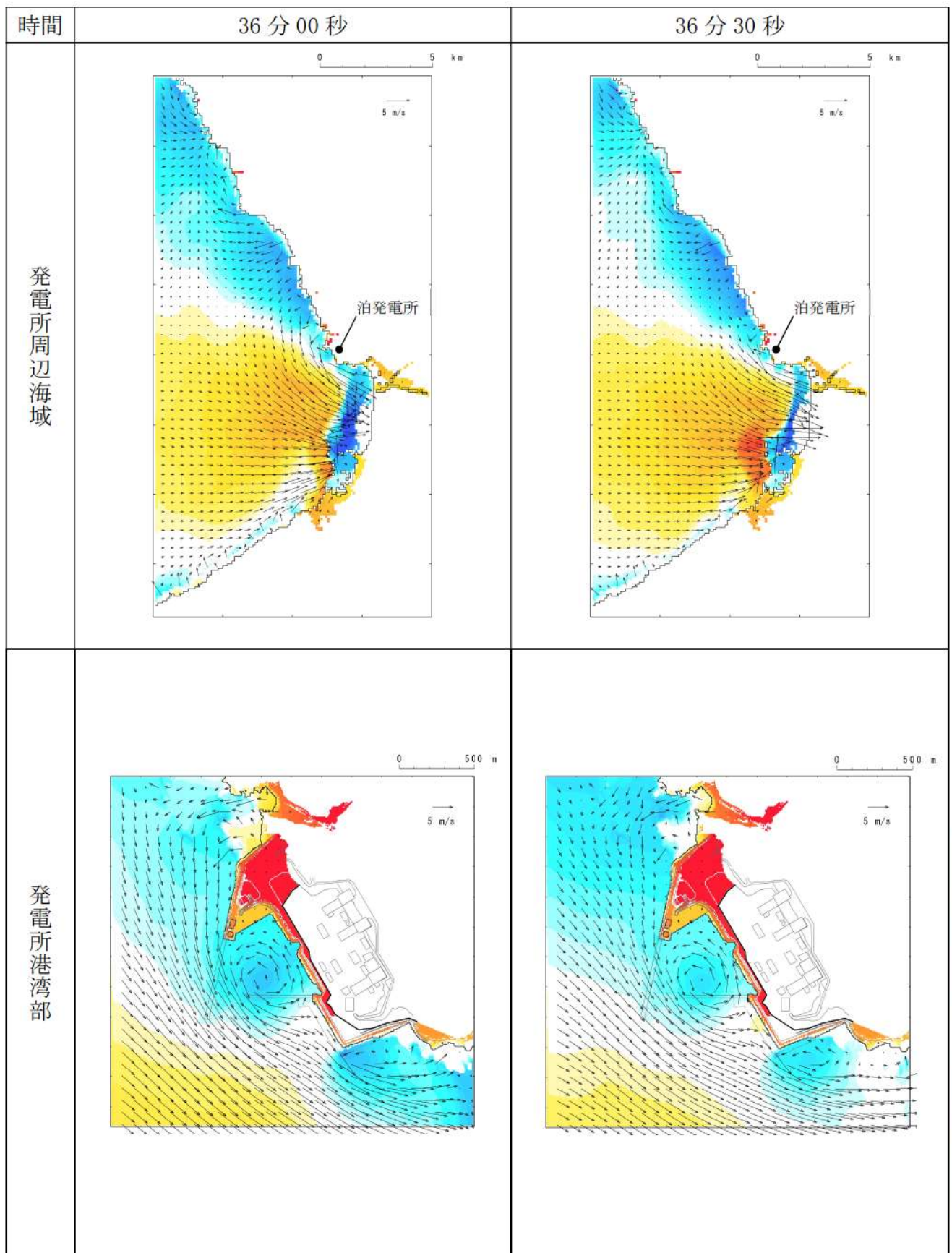


第 20 図-27 基準津波（波源K，北及び南防波堤損傷）の水位変動・流向ベクトル(27/53)

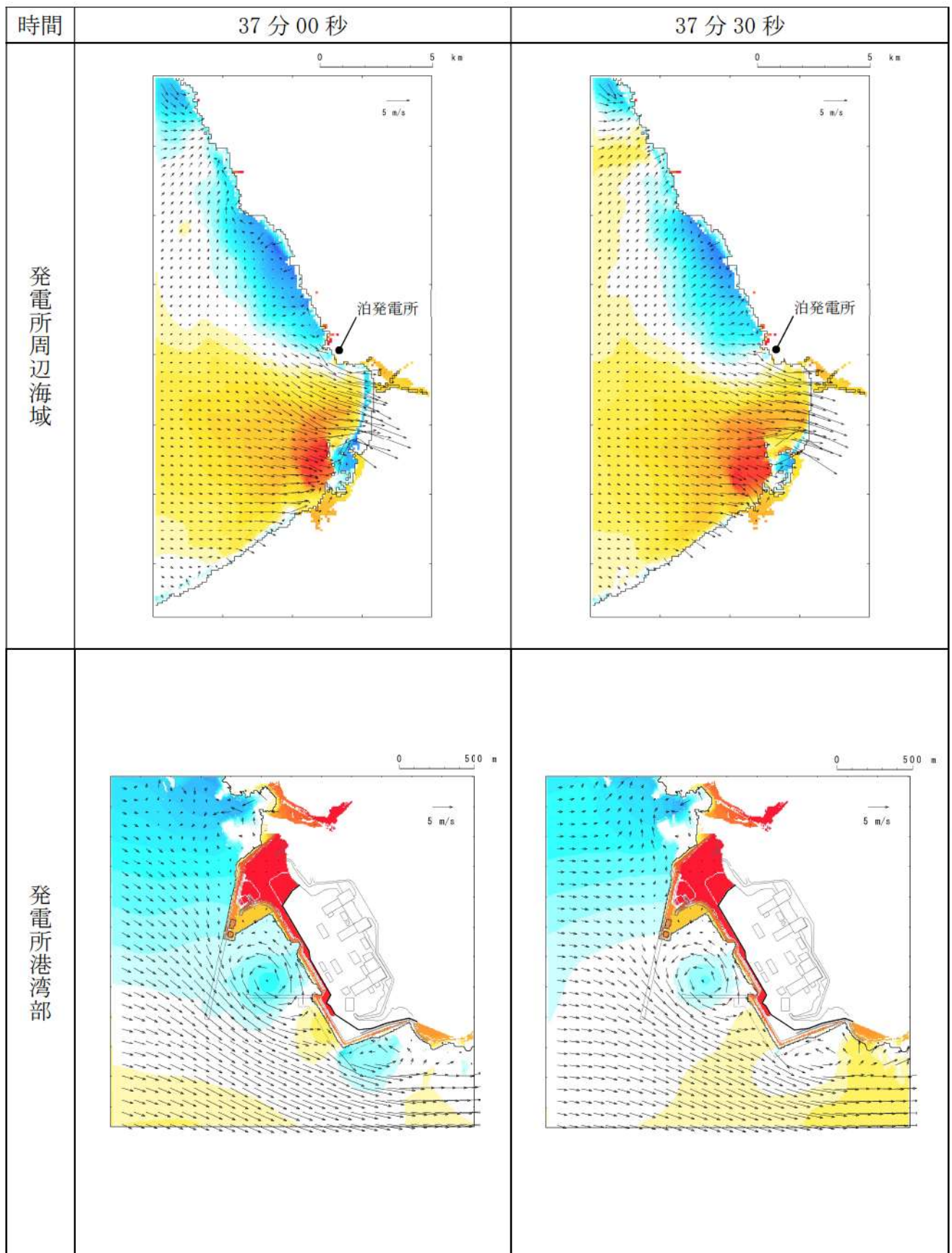


第 20 図-28 基準津波（波源K，北及び南防波堤損傷）の水位変動・流向ベクトル(28/53)

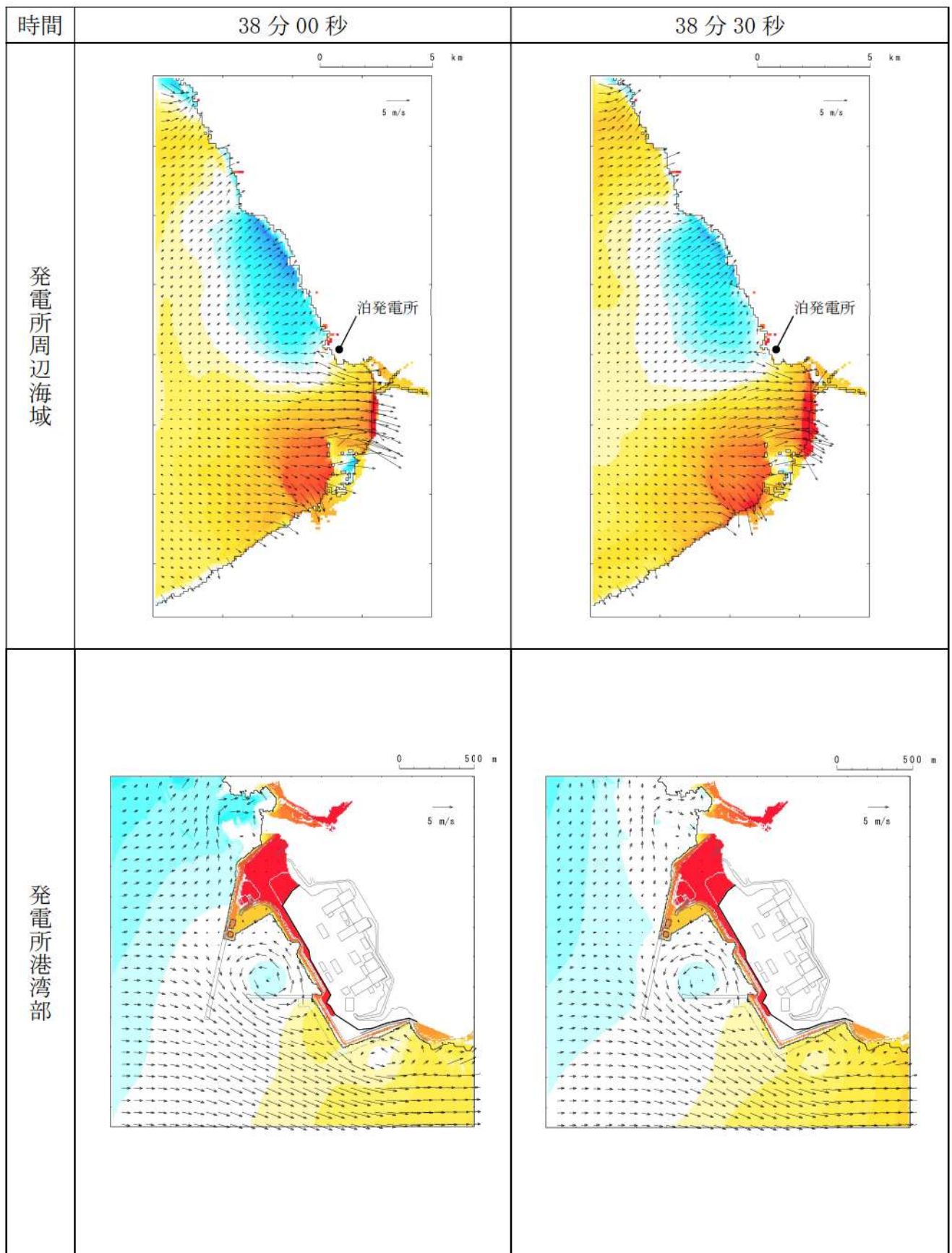




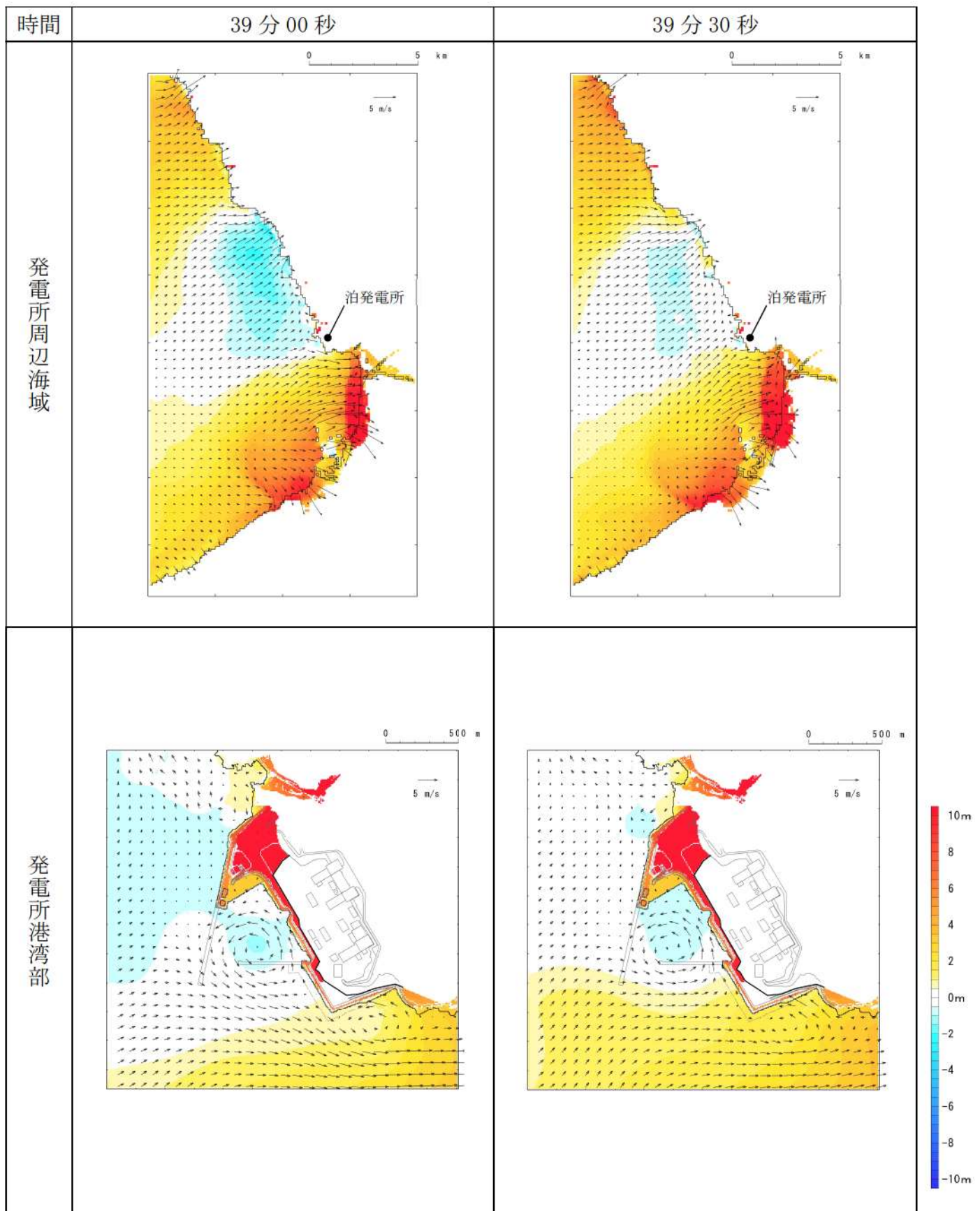
第 20 図-29 基準津波（波源K，北及び南防波堤損傷）の水位変動・流向ベクトル(29/53)



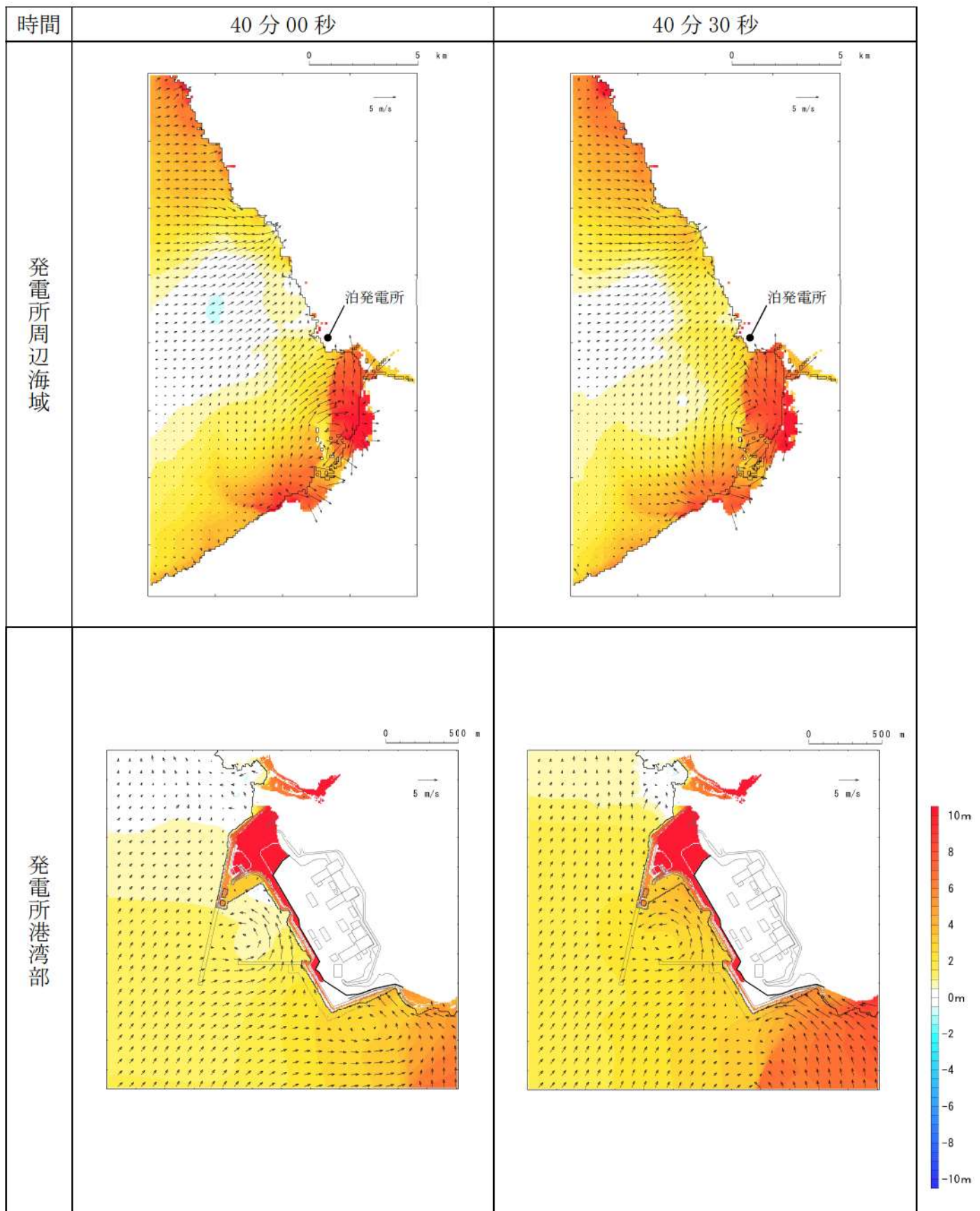
第 20 図-30 基準津波（波源K，北及び南防波堤損傷）の水位変動・流向ベクトル(30/53)



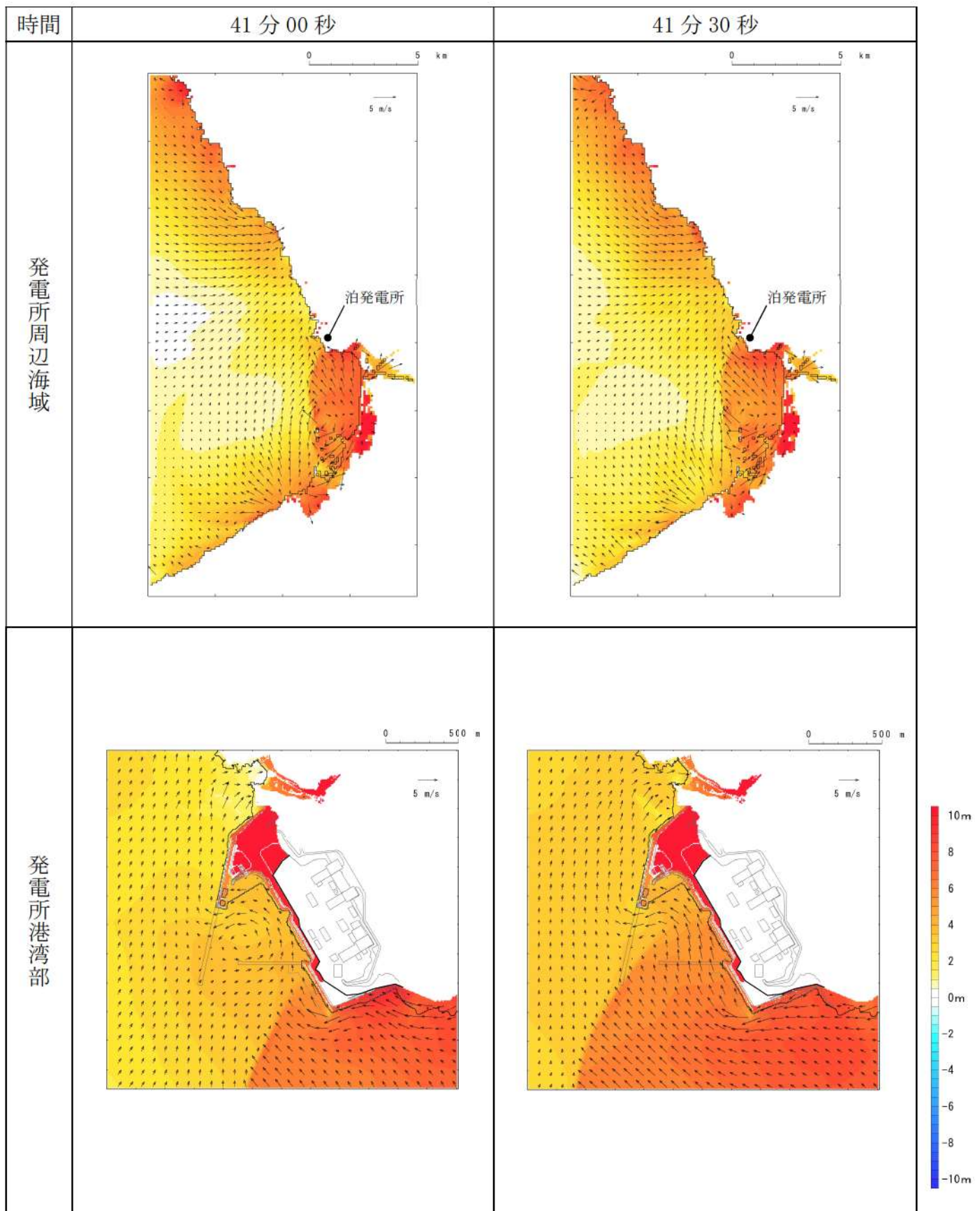
第 20 図-31 基準津波（波源K，北及び南防波堤損傷）の水位変動・流向ベクトル(31/53)



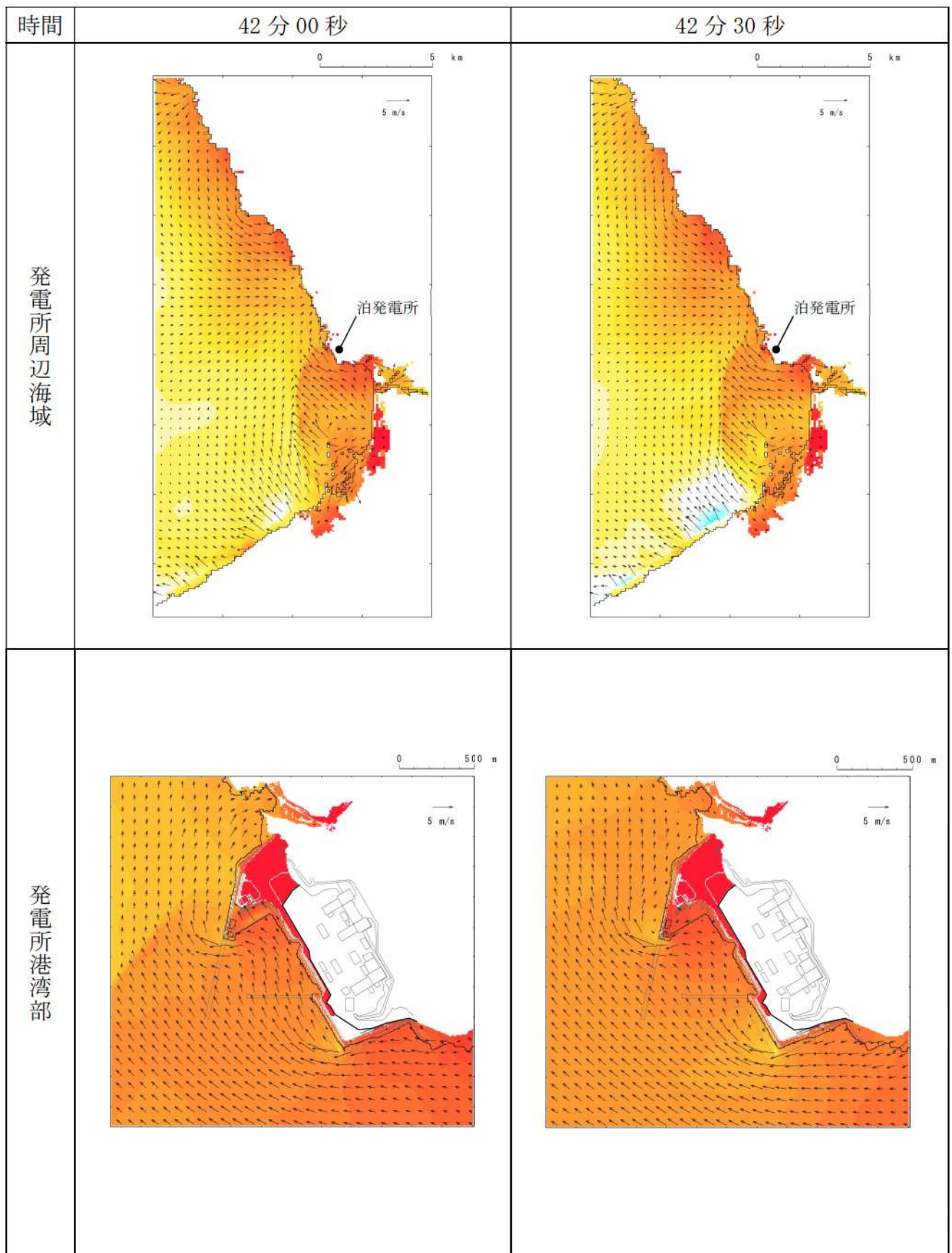
第 20 図-32 基準津波（波源K，北及び南防波堤損傷）の水位変動・流向ベクトル(32/53)



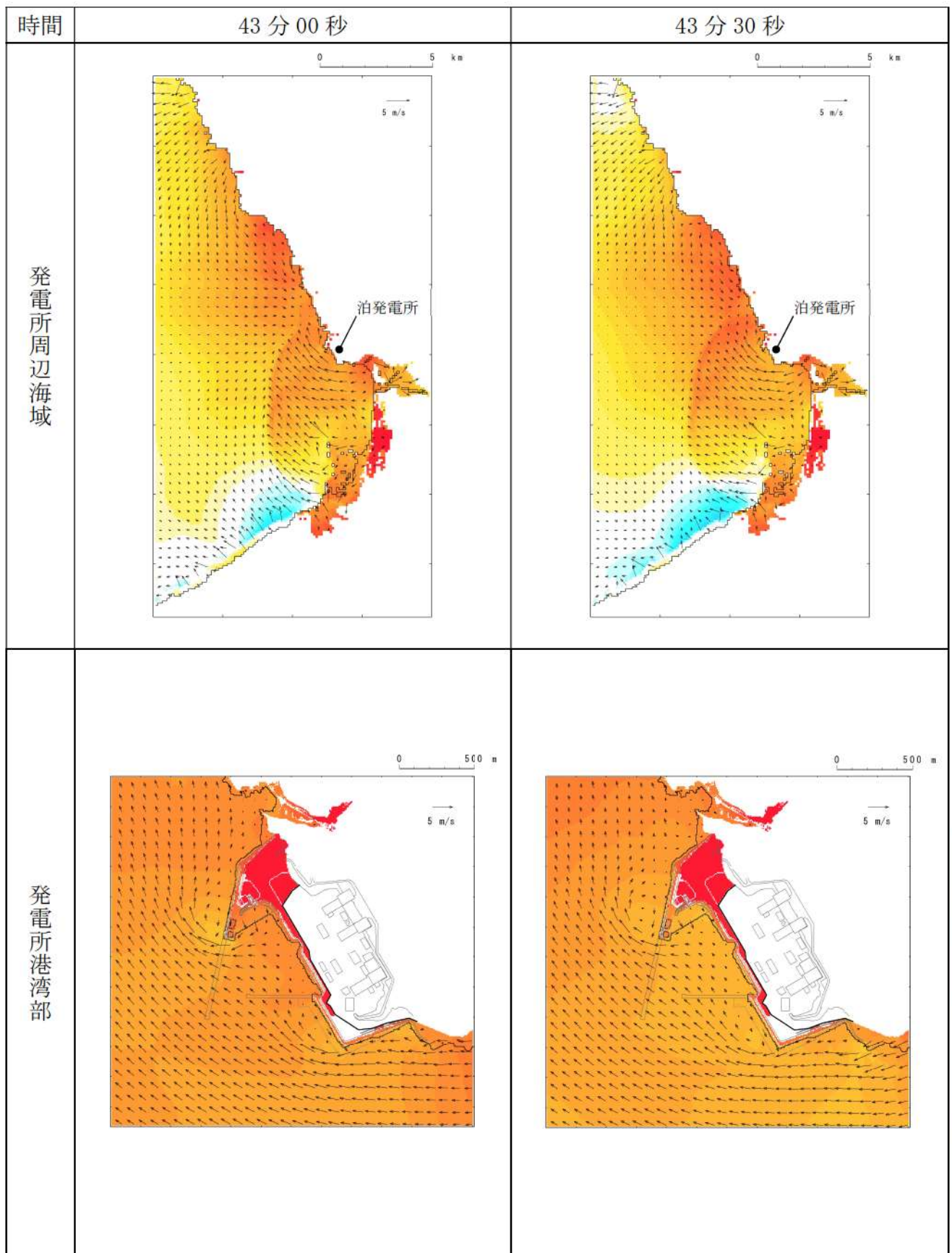
第 20 図-33 基準津波（波源K，北及び南防波堤損傷）の水位変動・流向ベクトル(33/53)



第 20 図-34 基準津波（波源K，北及び南防波堤損傷）の水位変動・流向ベクトル(34/53)

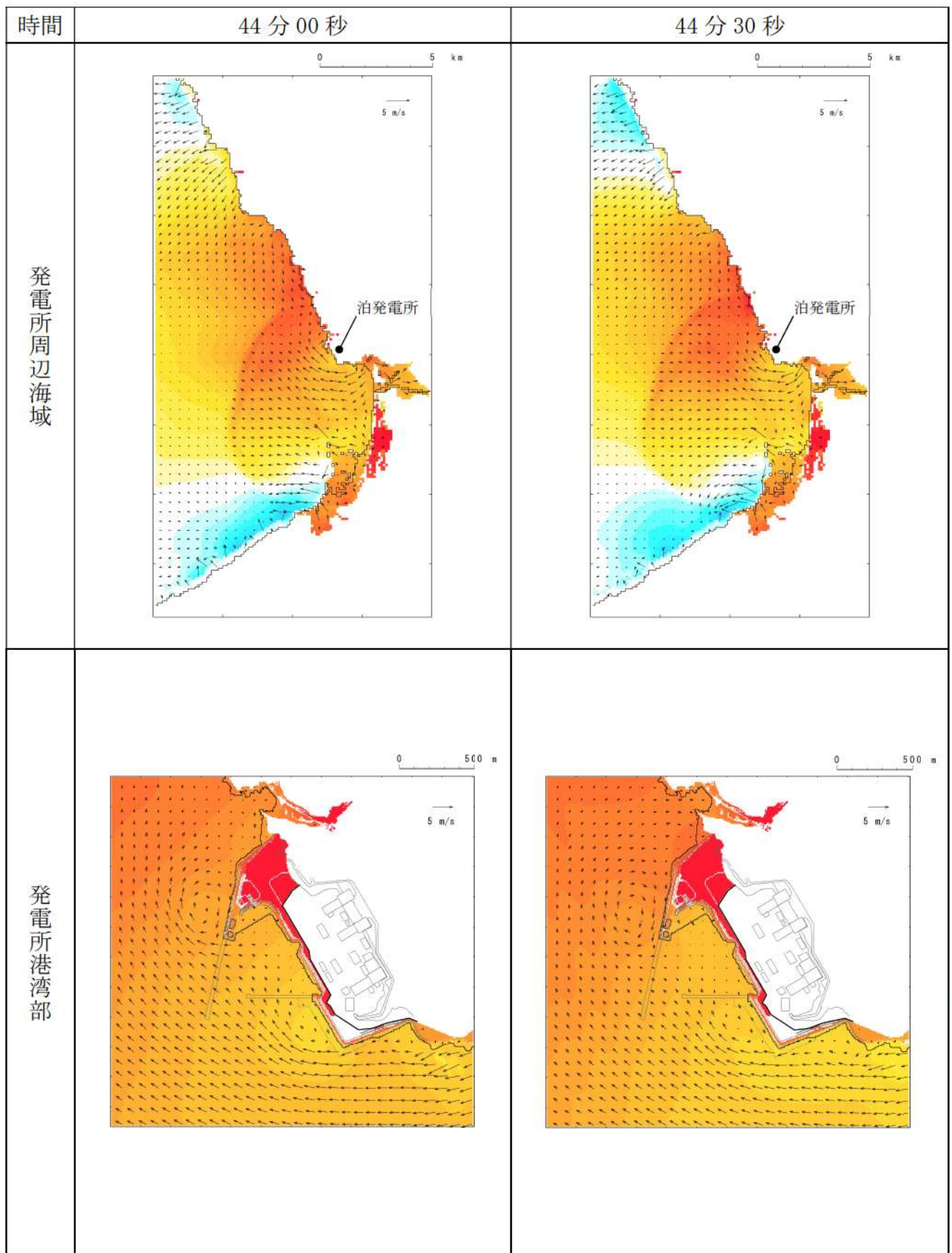


第 20 図-35 基準津波（波源K，北及び南防波堤損傷）の水位変動・流向ベクトル(35/53)

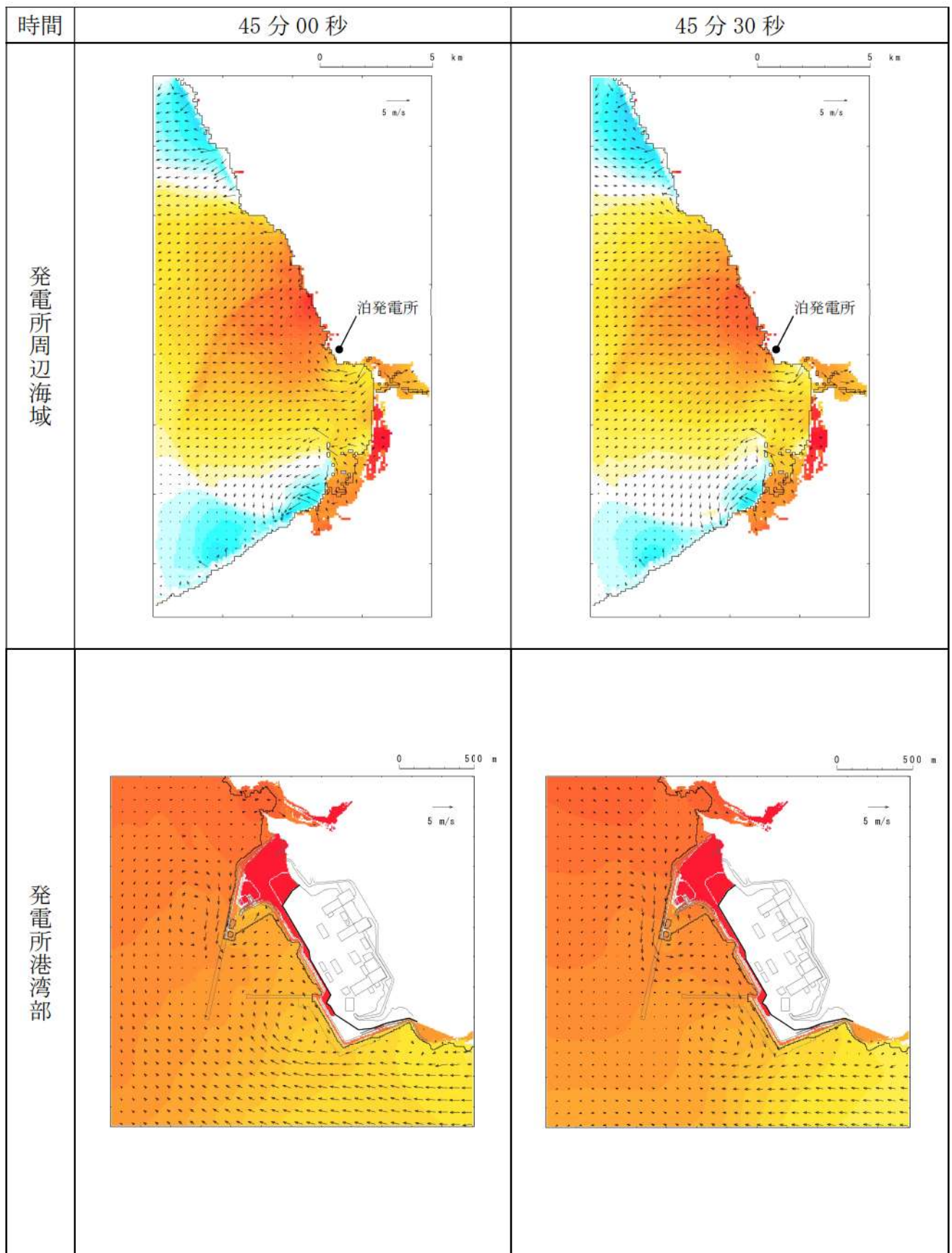


第 20 図-36 基準津波（波源K，北及び南防波堤損傷）の水位変動・流向ベクトル(36/53)

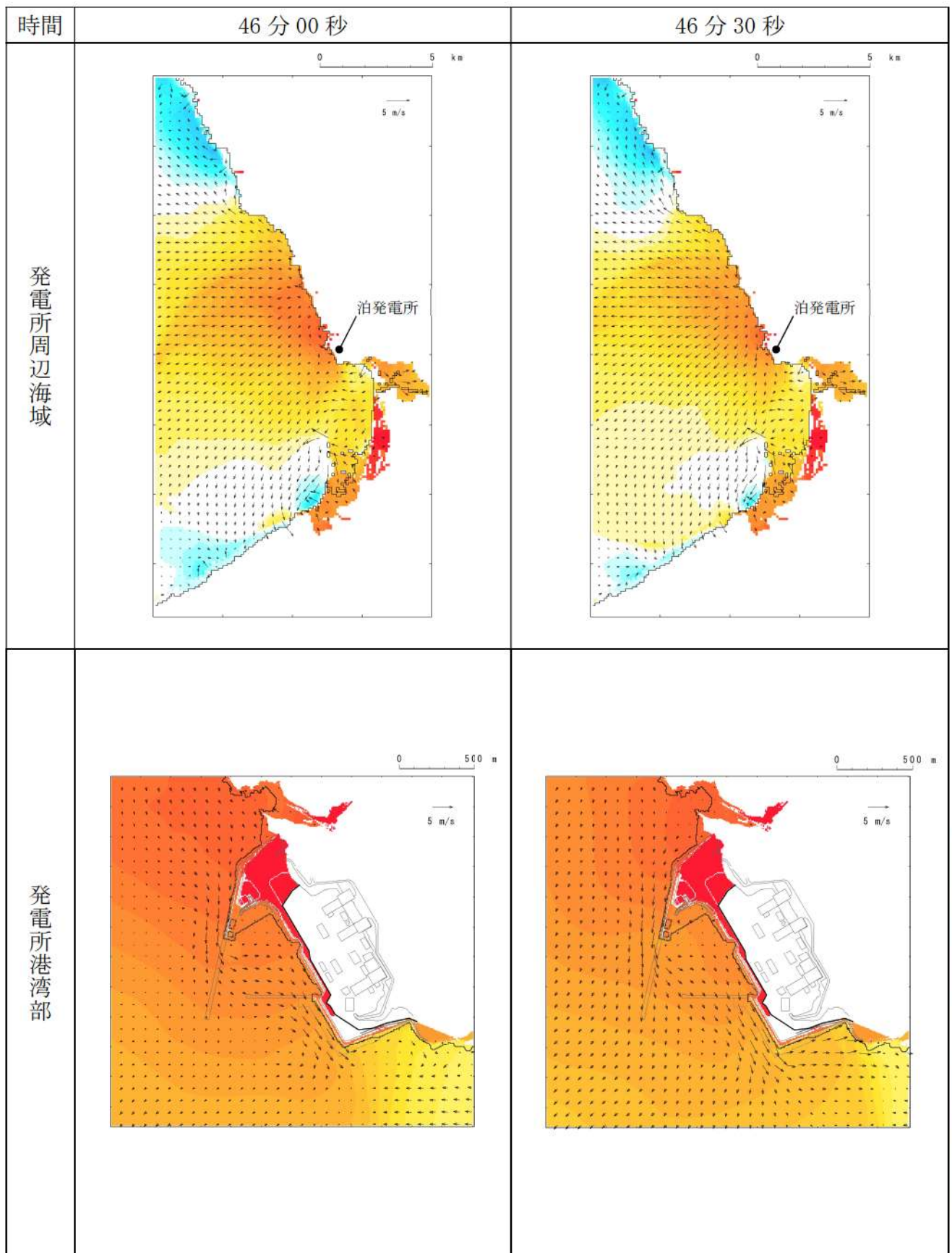




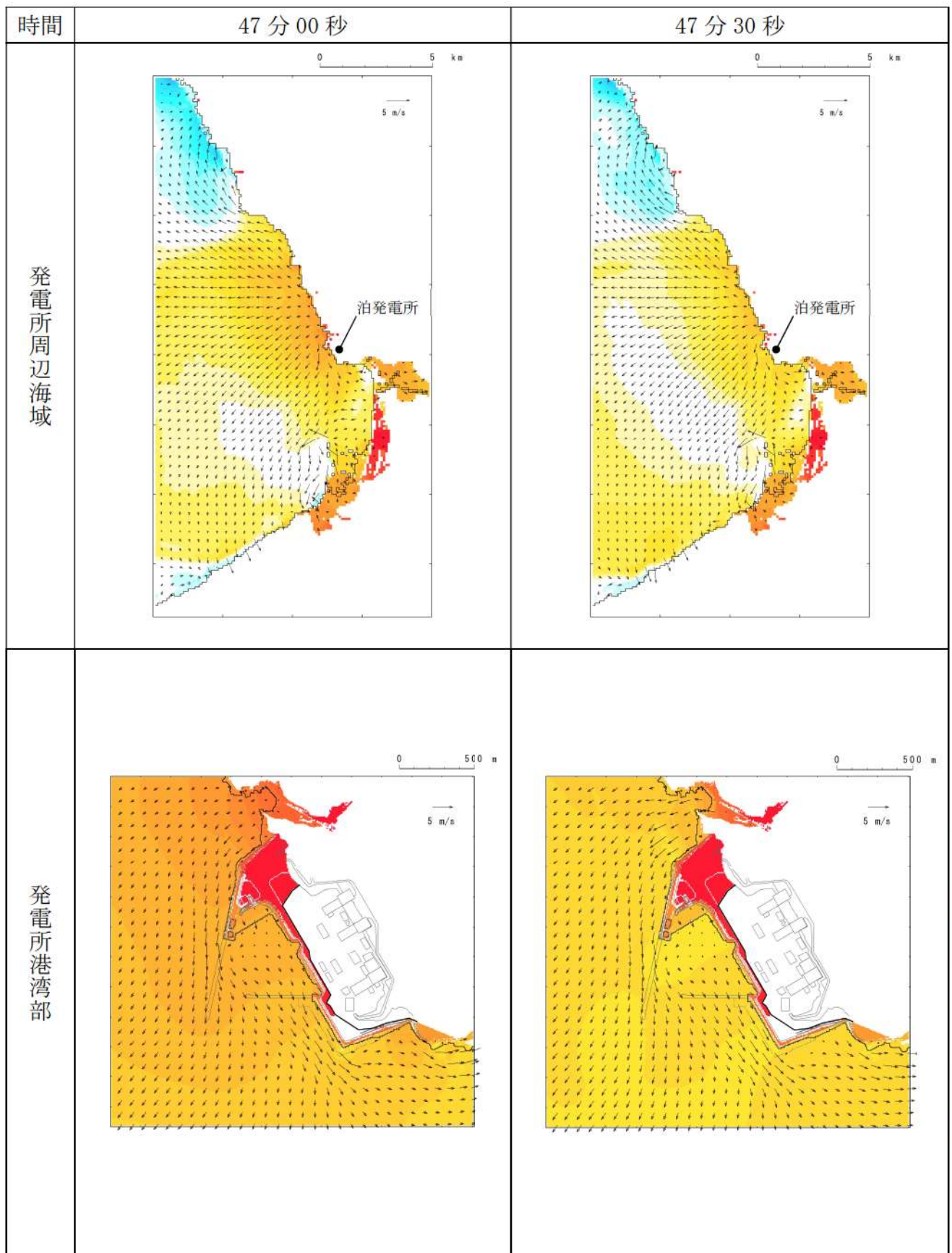
第 20 図-37 基準津波（波源K，北及び南防波堤損傷）の水位変動・流向ベクトル(37/53)



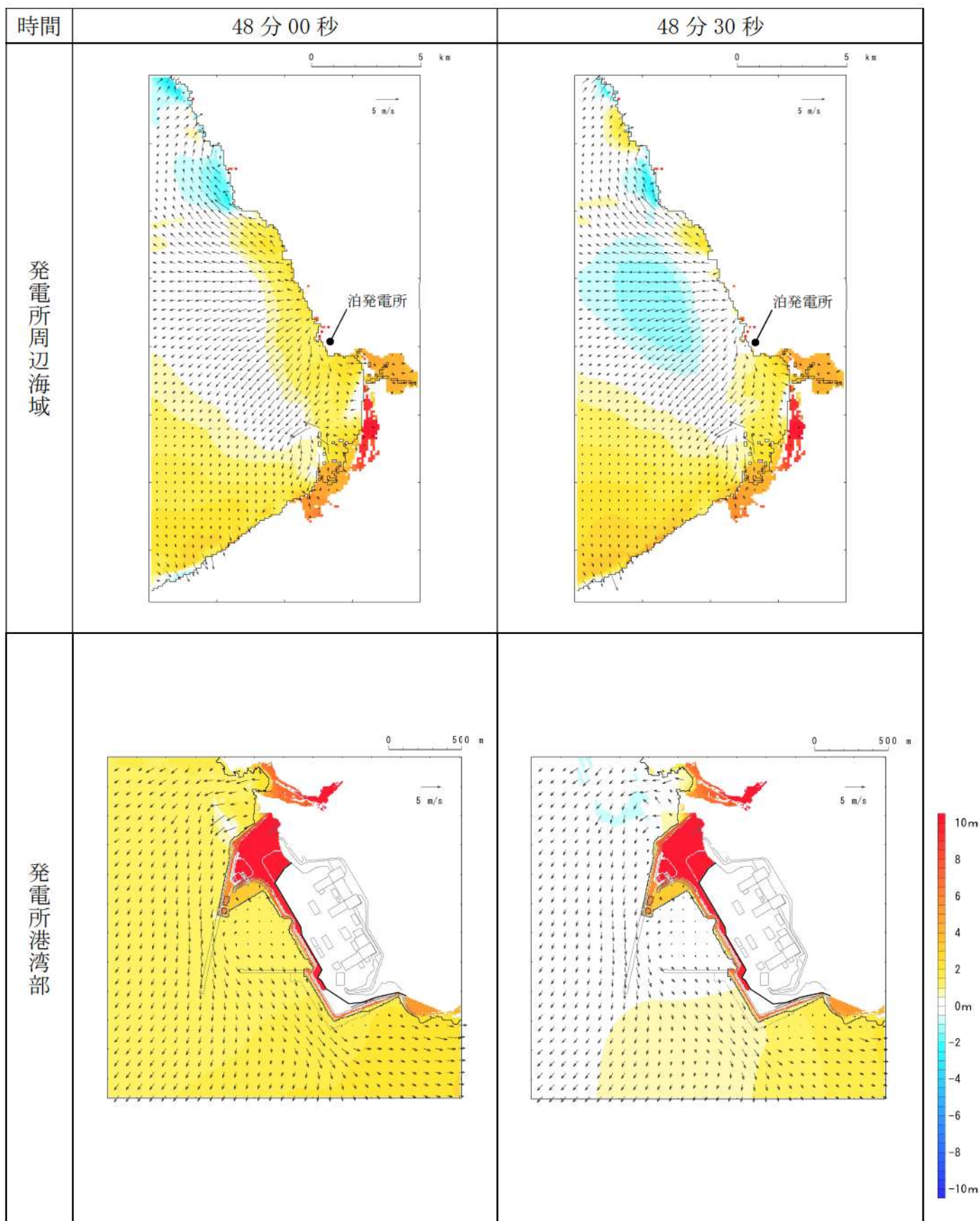
第 20 図-38 基準津波（波源K，北及び南防波堤損傷）の水位変動・流向ベクトル(38/53)



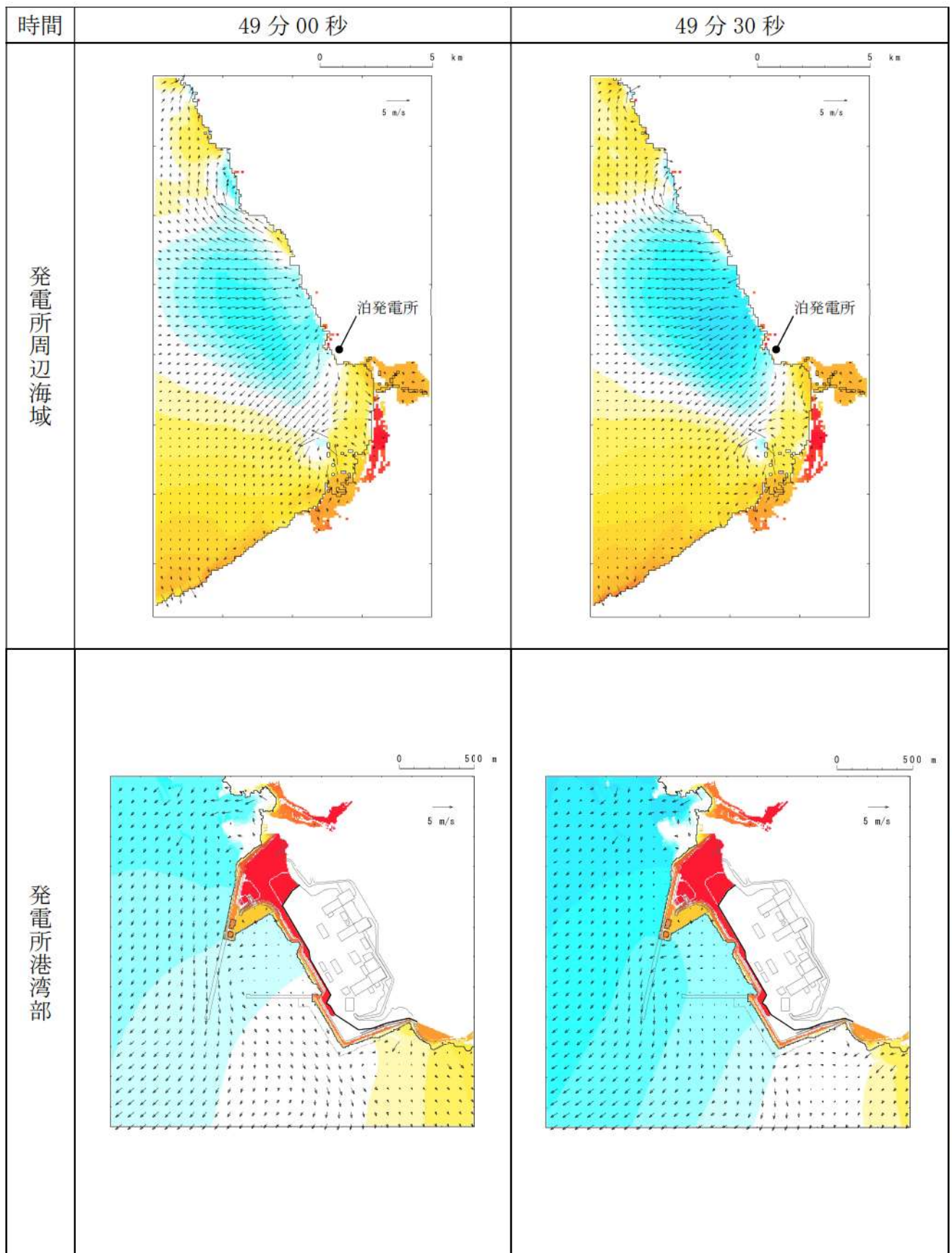
第 20 図-39 基準津波（波源K，北及び南防波堤損傷）の水位変動・流向ベクトル(39/53)



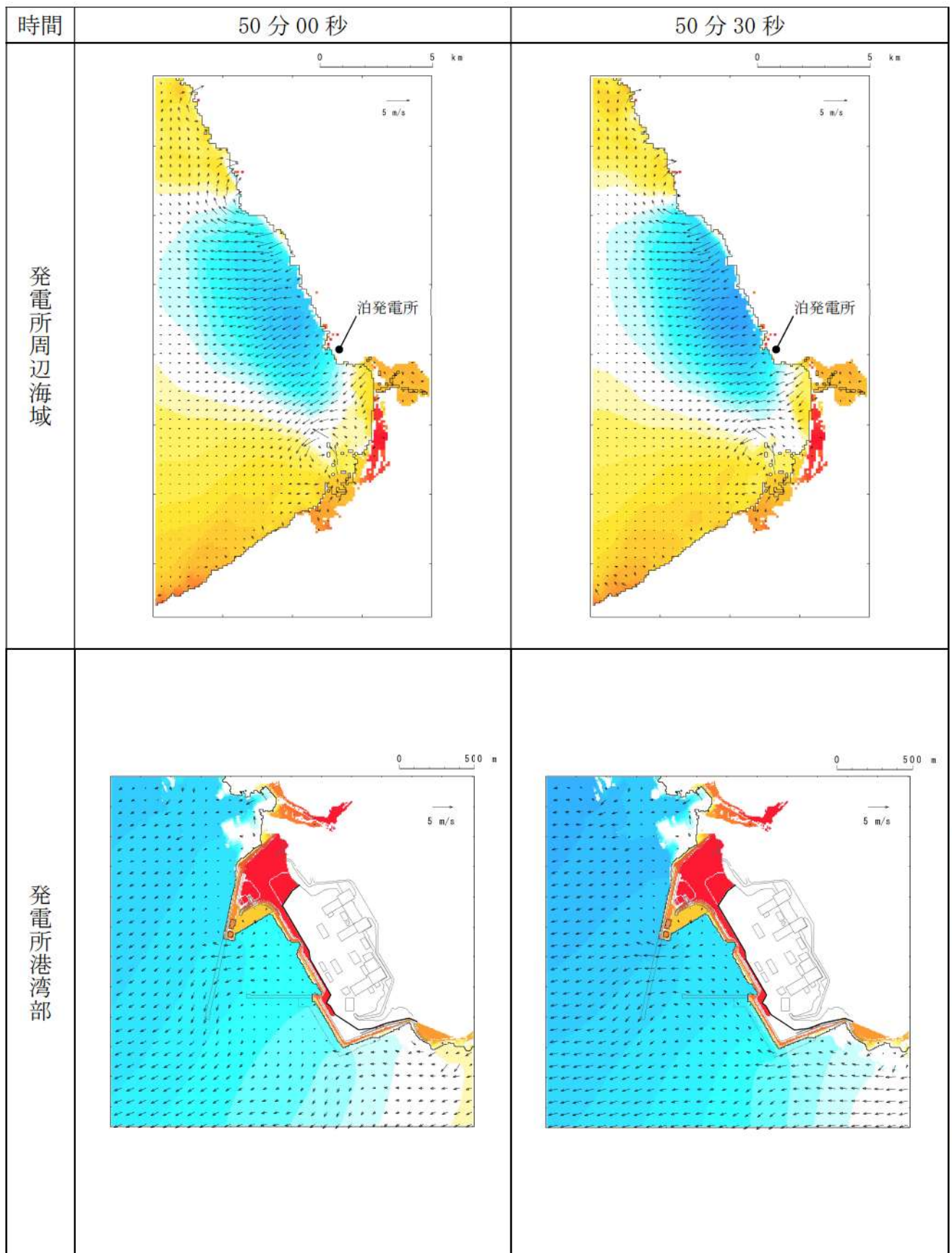
第 20 図-40 基準津波（波源K，北及び南防波堤損傷）の水位変動・流向ベクトル(40/53)



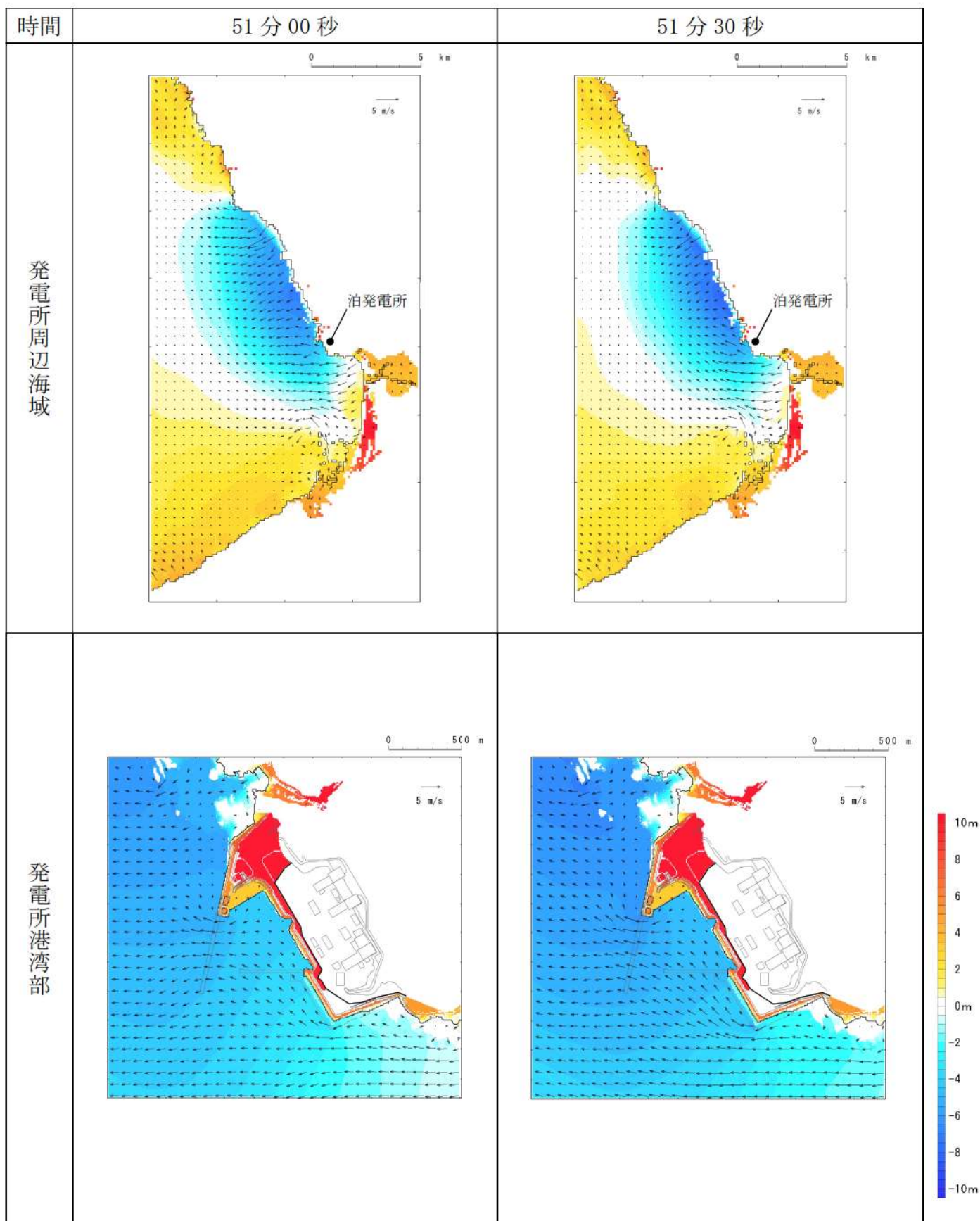
第 20 図-41 基準津波（波源K，北及び南防波堤損傷）の水位変動・流向ベクトル(41/53)



第 20 図-42 基準津波（波源K，北及び南防波堤損傷）の水位変動・流向ベクトル(42/53)

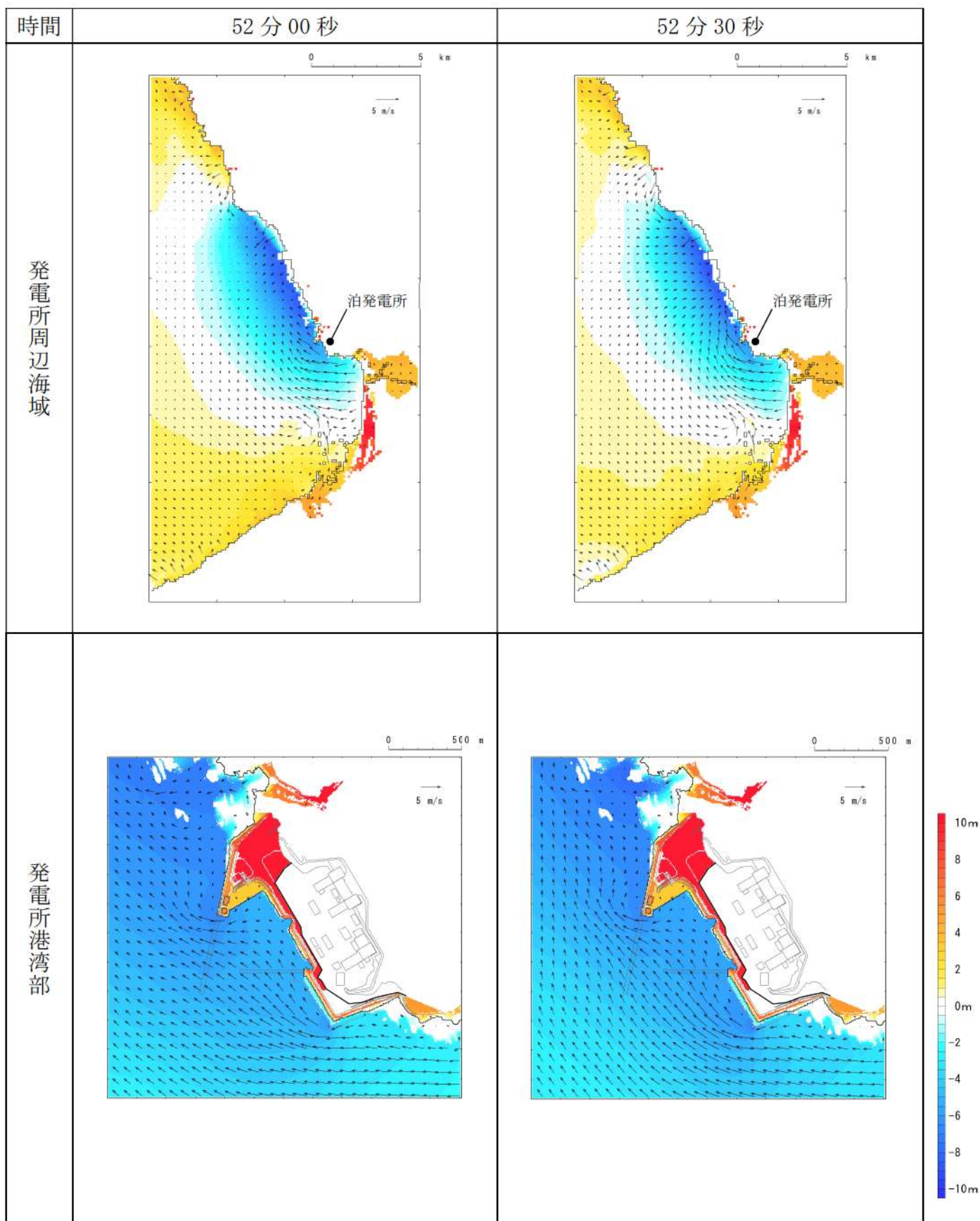


第 20 図-43 基準津波（波源K，北及び南防波堤損傷）の水位変動・流向ベクトル(43/53)

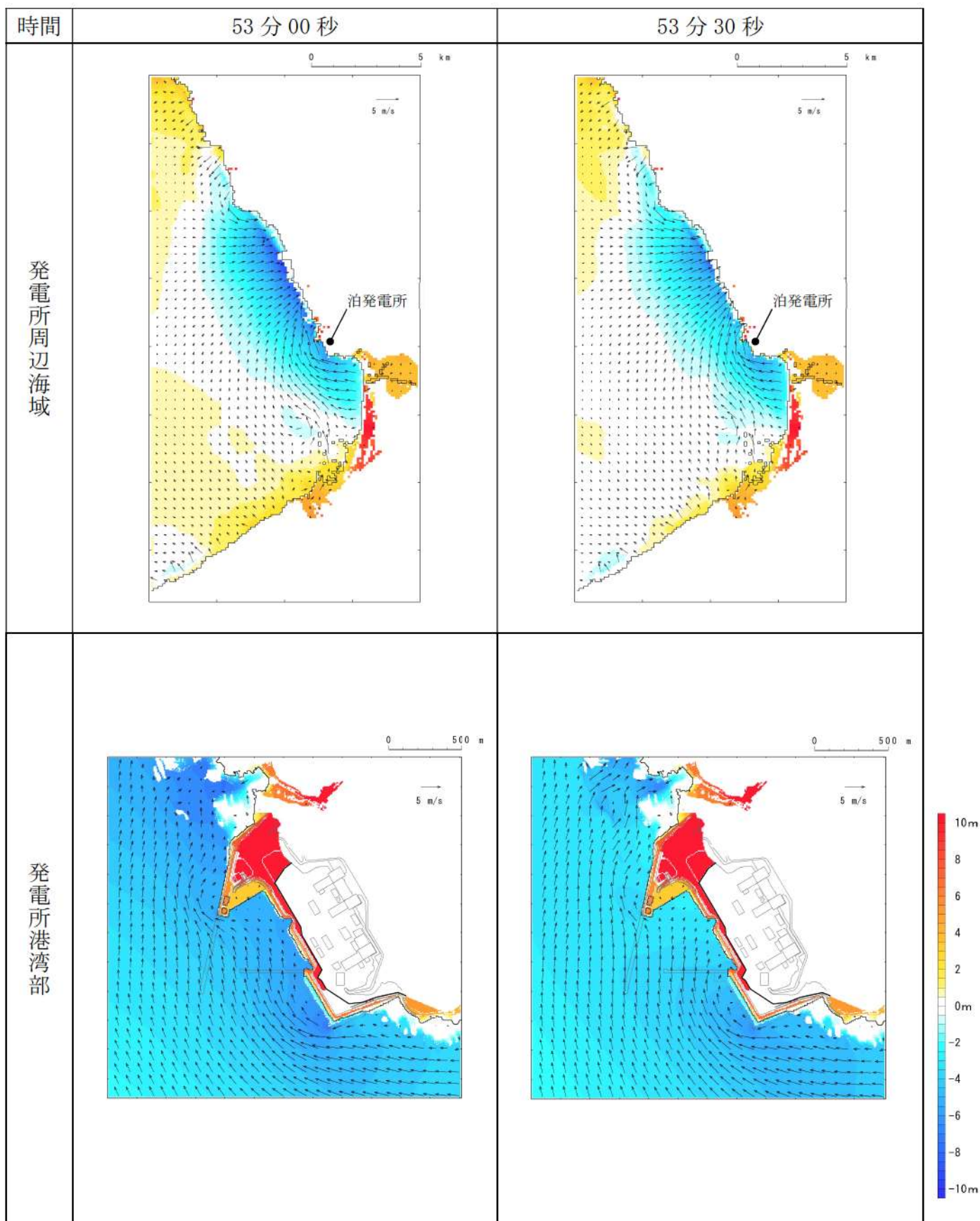


第 20 図-44 基準津波（波源K，北及び南防波堤損傷）の水位変動・流向ベクトル(44/53)

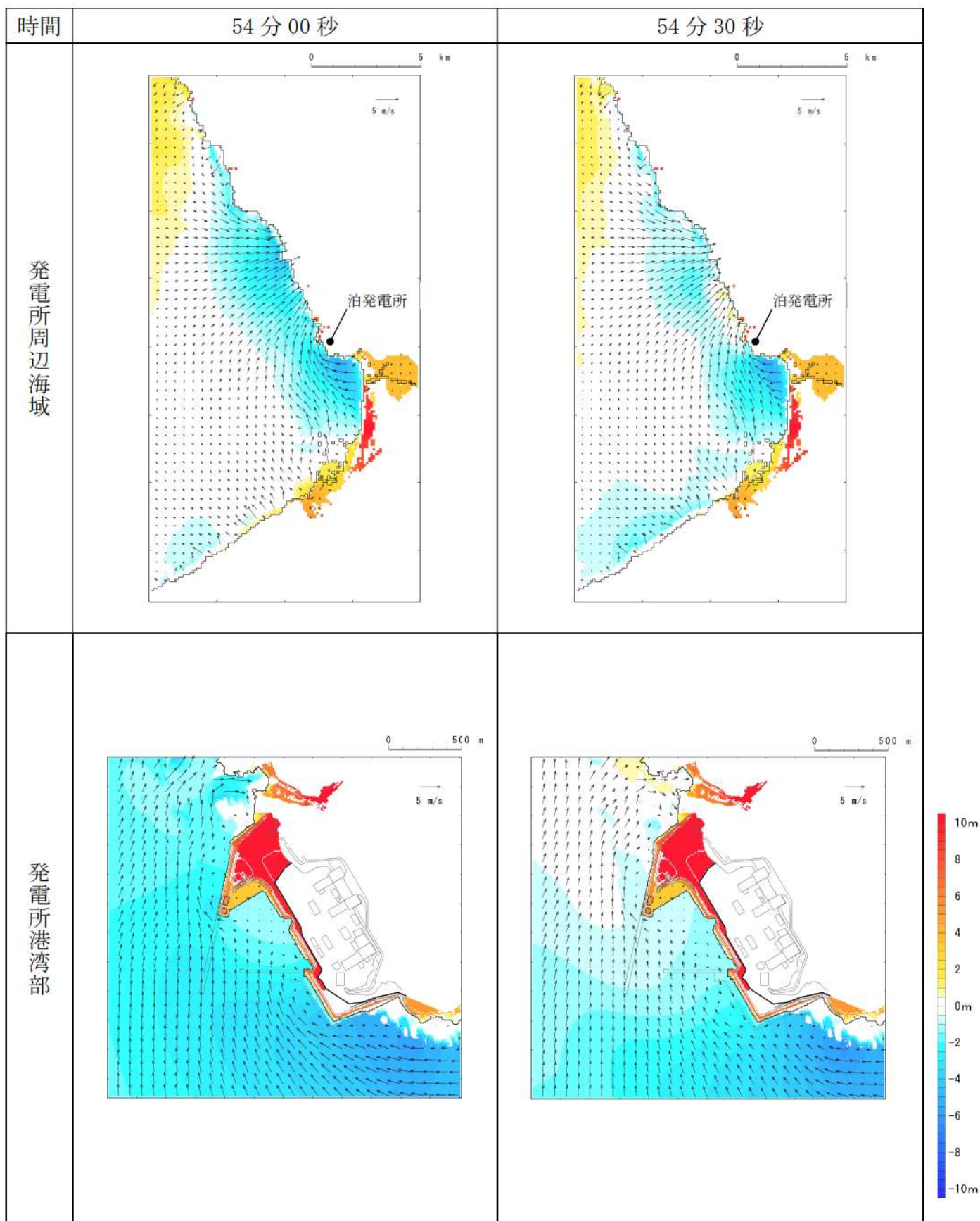




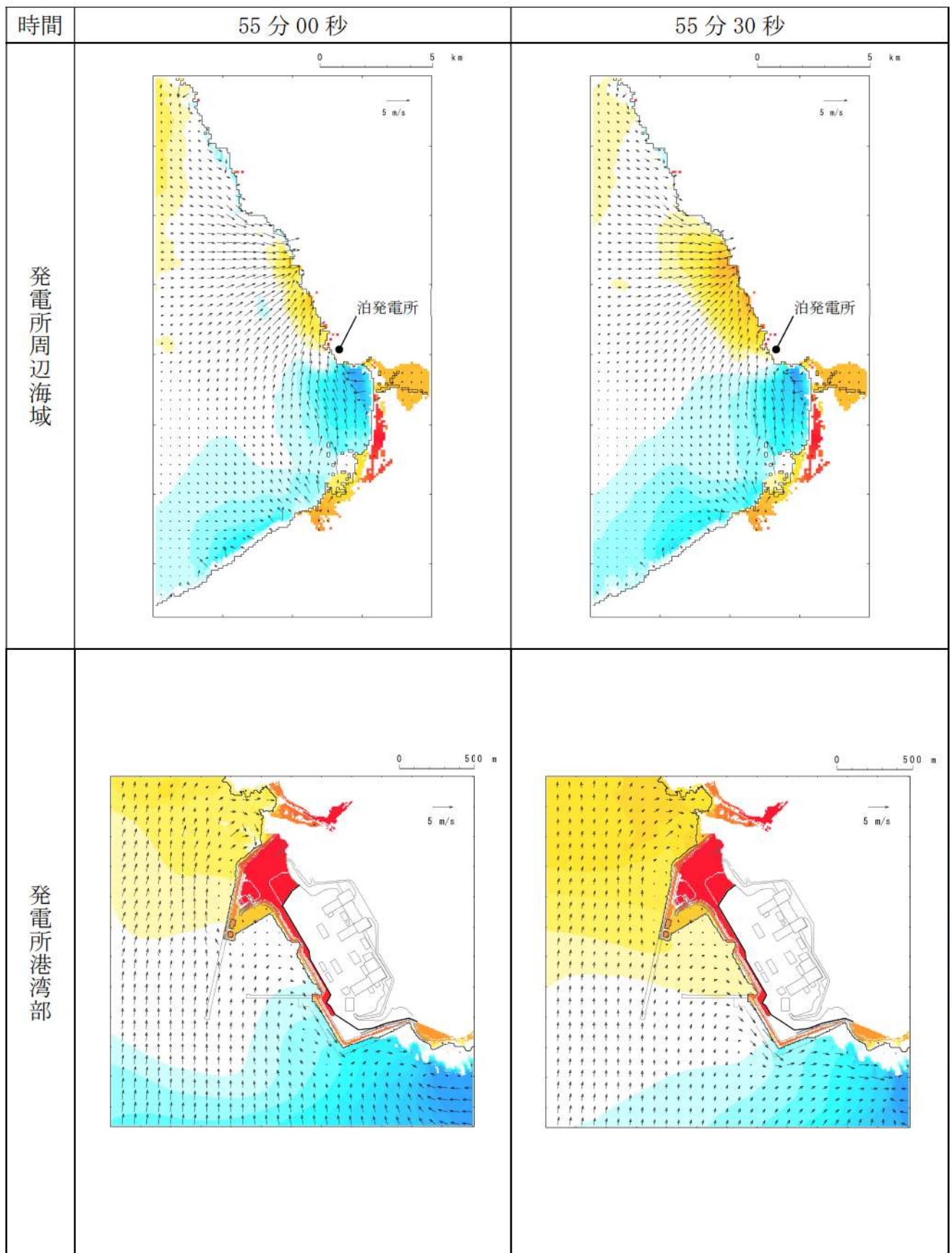
第 20 図-45 基準津波（波源K，北及び南防波堤損傷）の水位変動・流向ベクトル(45/53)



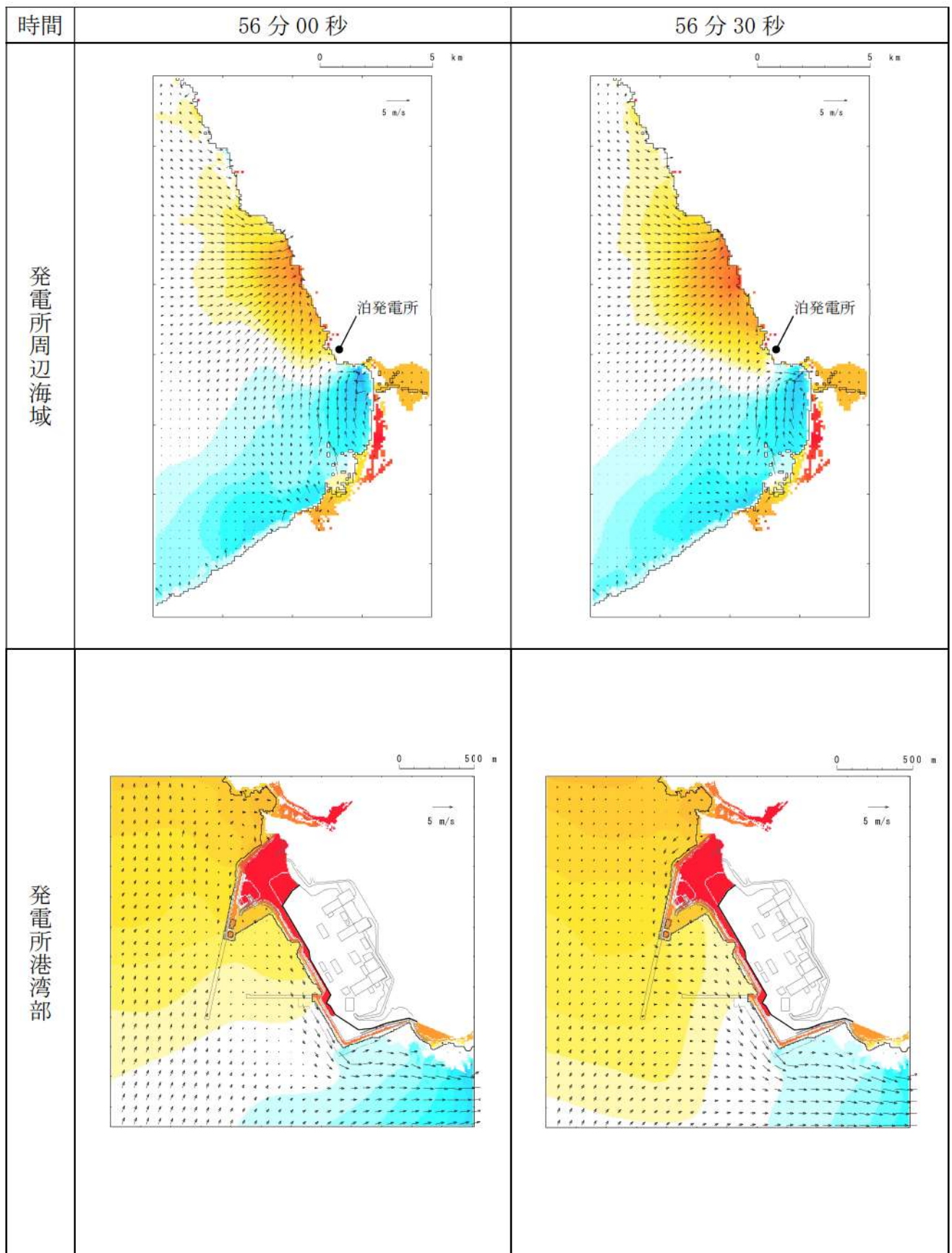
第 20 図-46 基準津波（波源K，北及び南防波堤損傷）の水位変動・流向ベクトル(46/53)



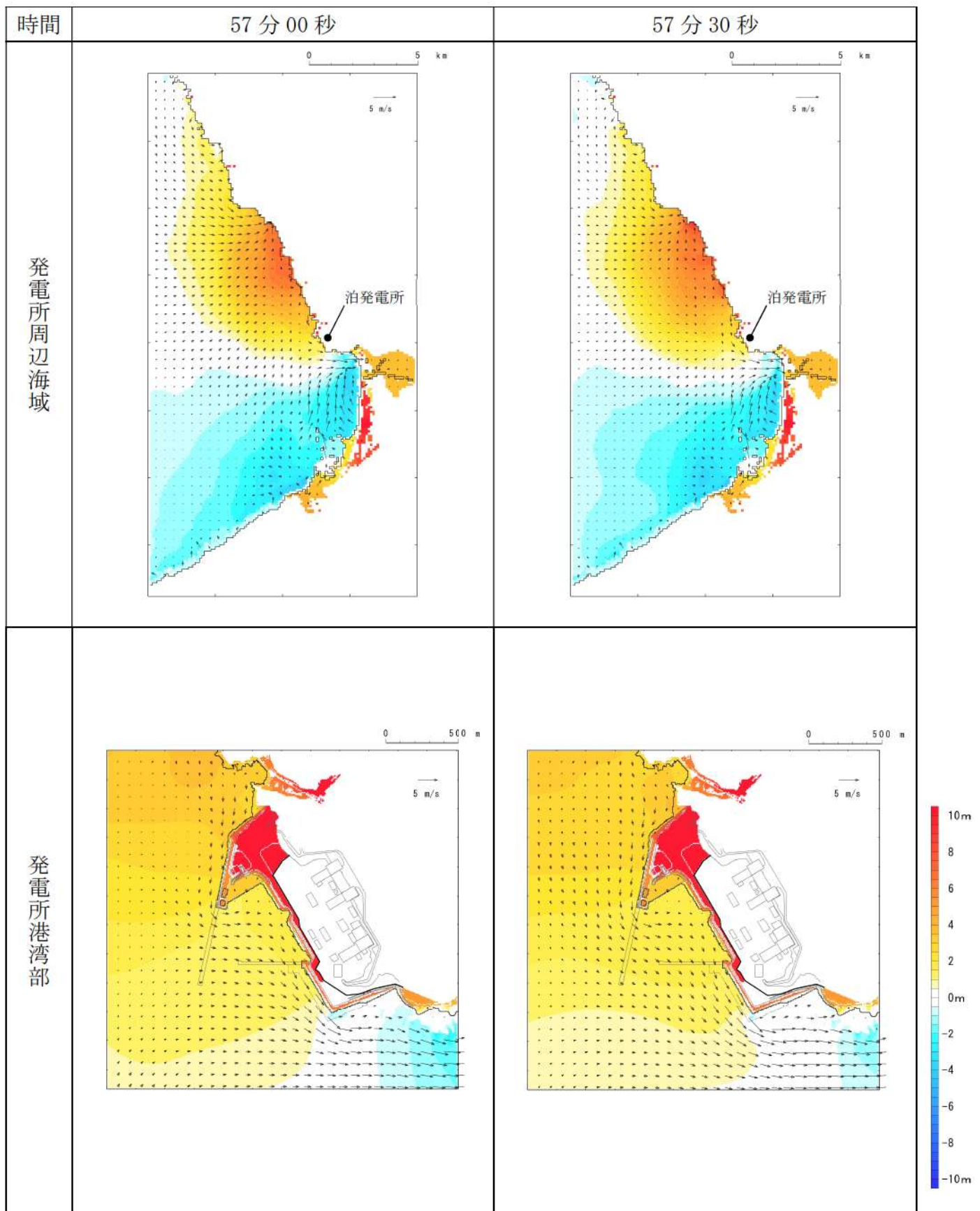
第 20 図-47 基準津波（波源K，北及び南防波堤損傷）の水位変動・流向ベクトル(47/53)



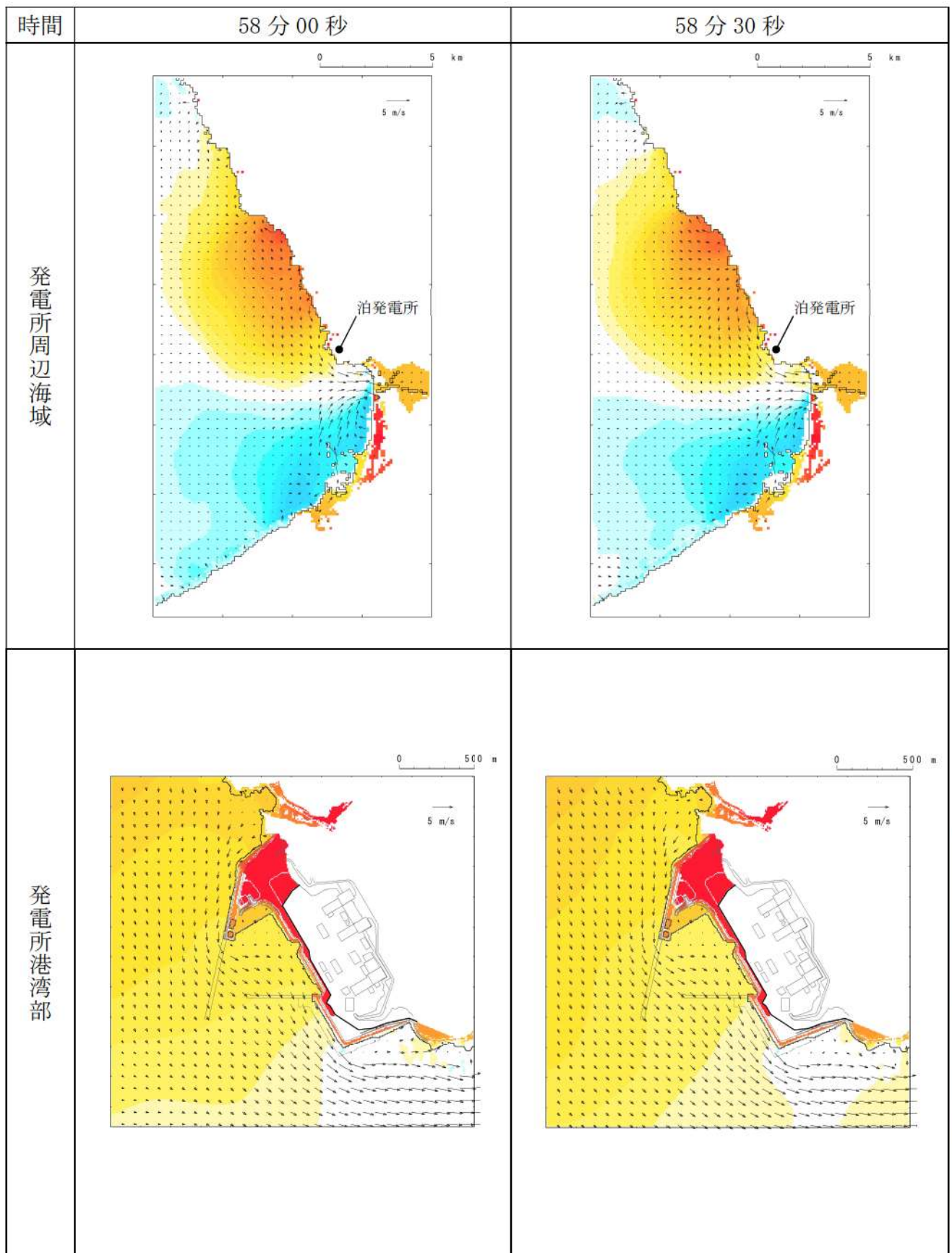
第 20 図-48 基準津波（波源K，北及び南防波堤損傷）の水位変動・流向ベクトル(48/53)



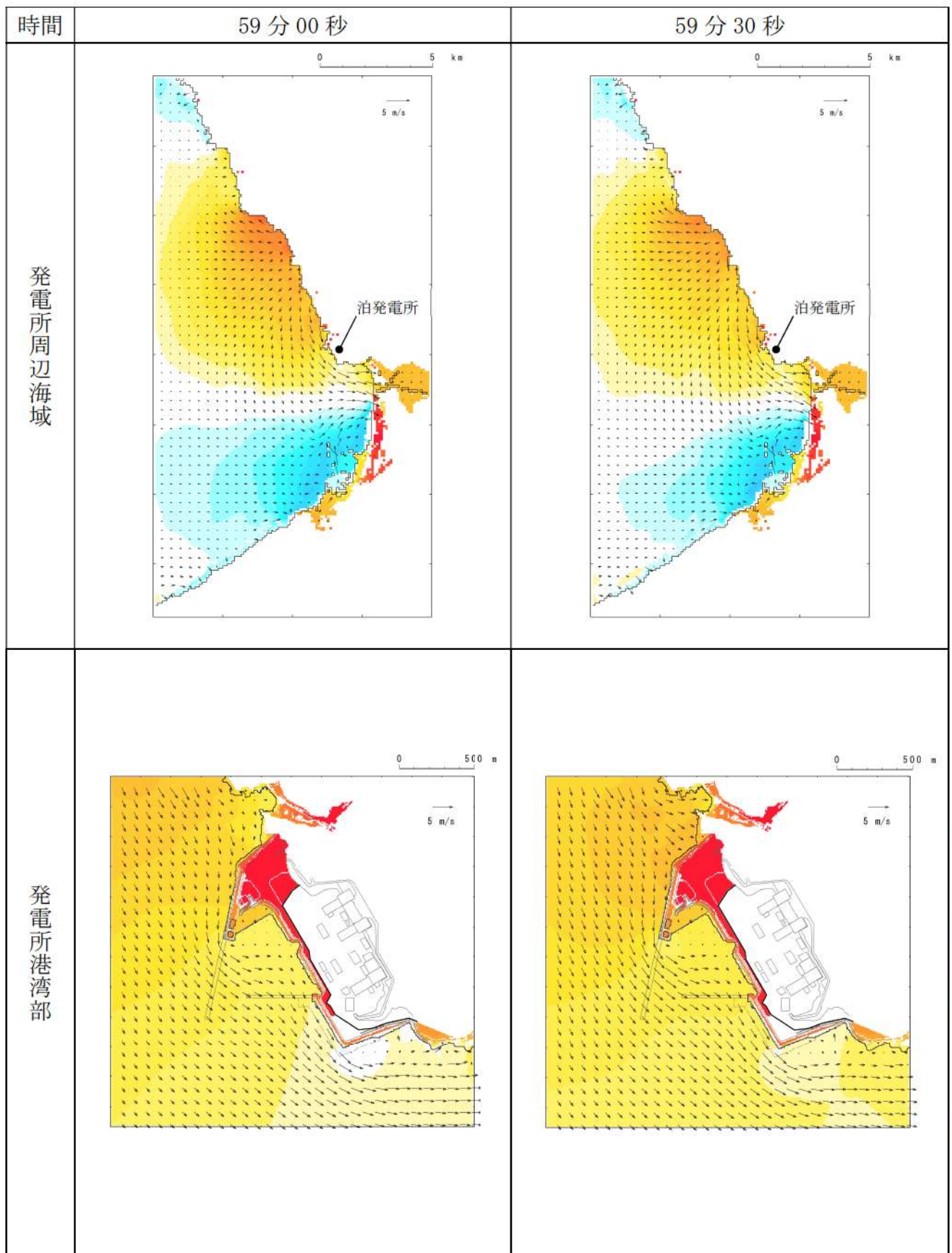
第 20 図-49 基準津波（波源K，北及び南防波堤損傷）の水位変動・流向ベクトル(49/53)



第 20 図-50 基準津波（波源K，北及び南防波堤損傷）の水位変動・流向ベクトル(50/53)

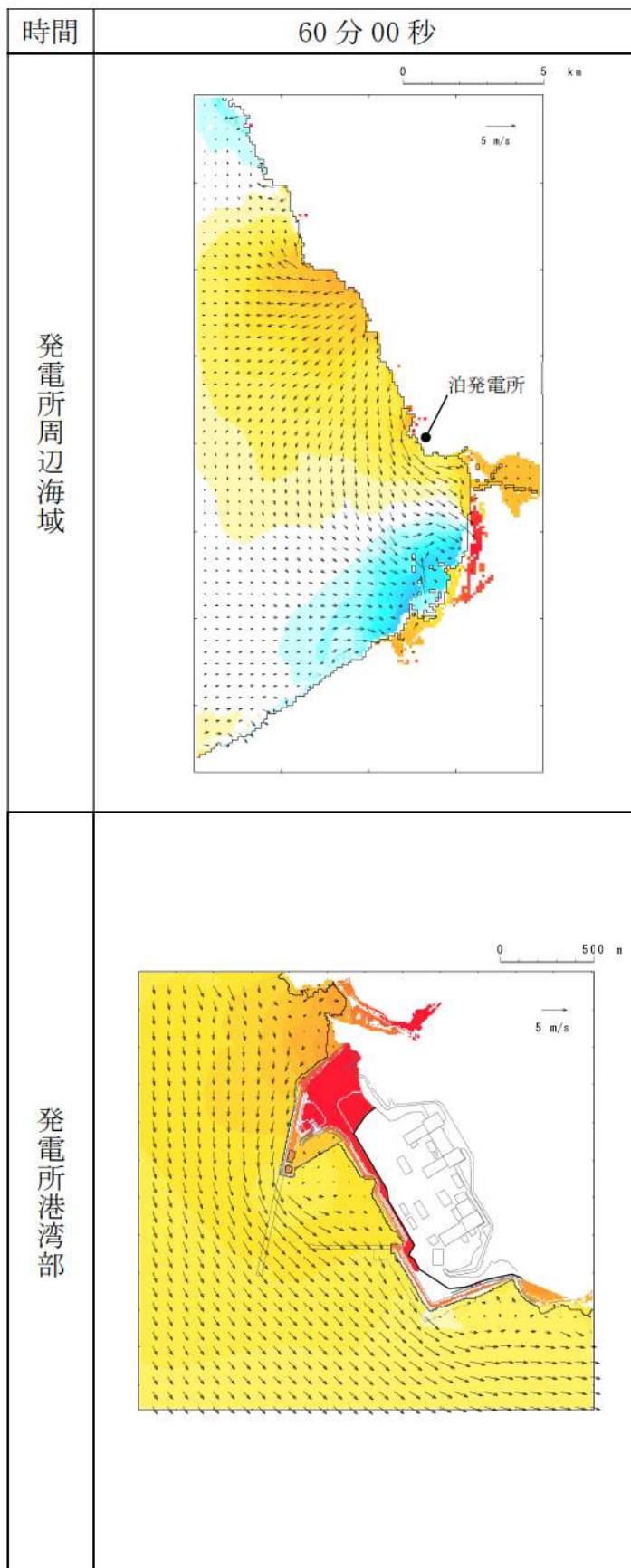


第 20 図-51 基準津波（波源K，北及び南防波堤損傷）の水位変動・流向ベクトル(51/53)



第 20 図-52 基準津波（波源K，北及び南防波堤損傷）の水位変動・流向ベクトル(52/53)





第 20 図-53 基準津波（波源K，北及び南防波堤損傷）の水位変動・流向ベクトル(53/53)