
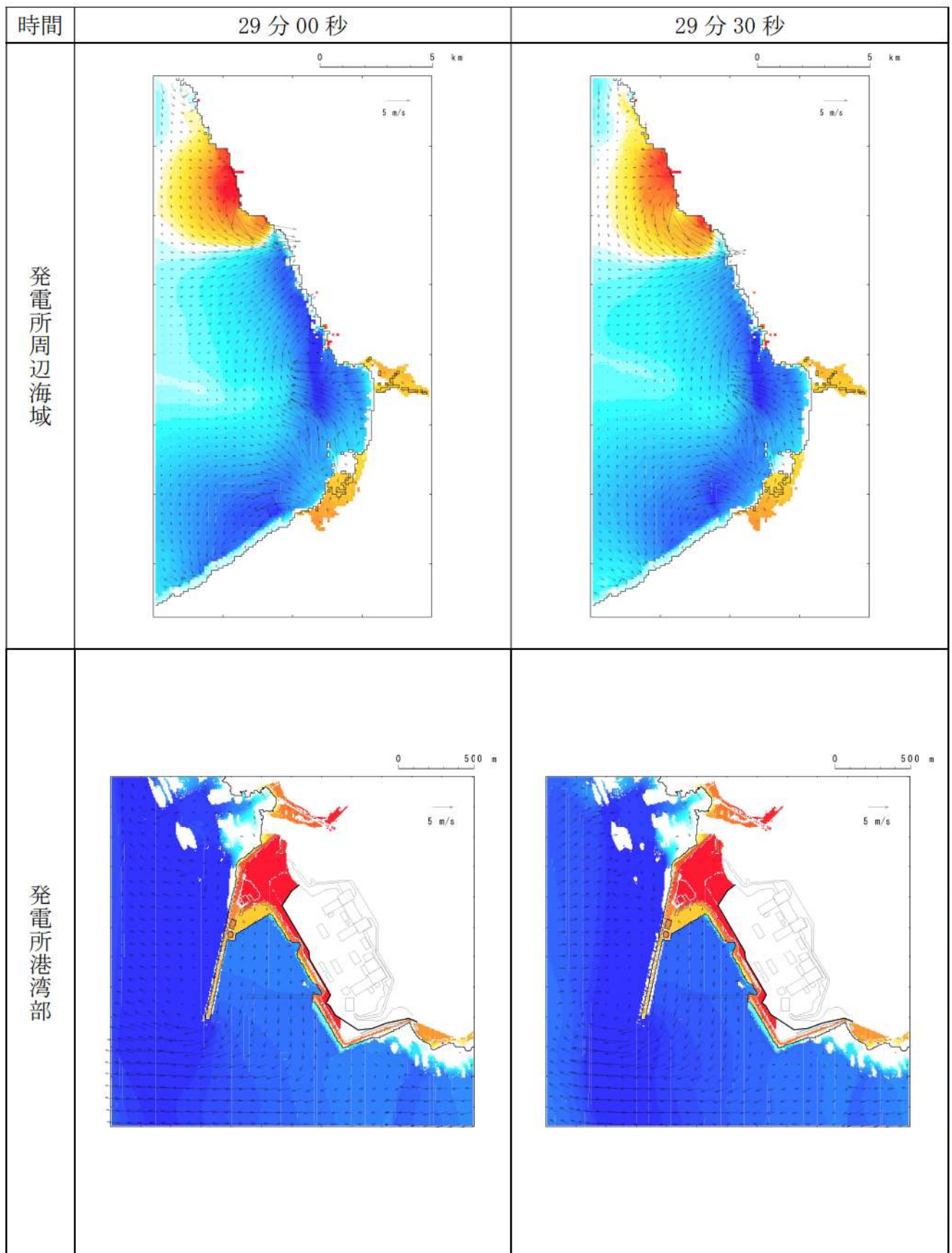
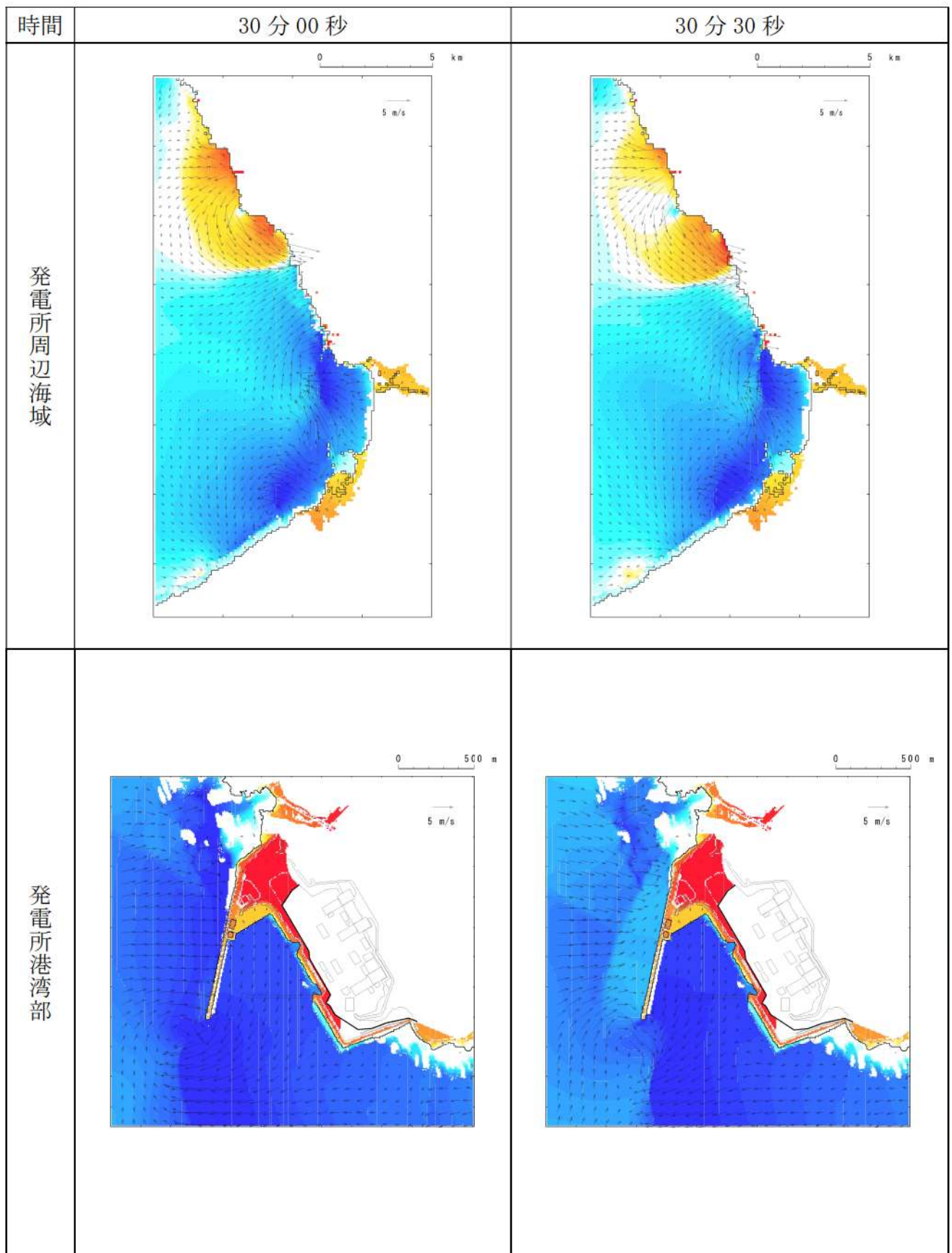


第 13 図-21 基準津波（波源G，南防波堤損傷）の水位変動・流向ベクトル(21/53)

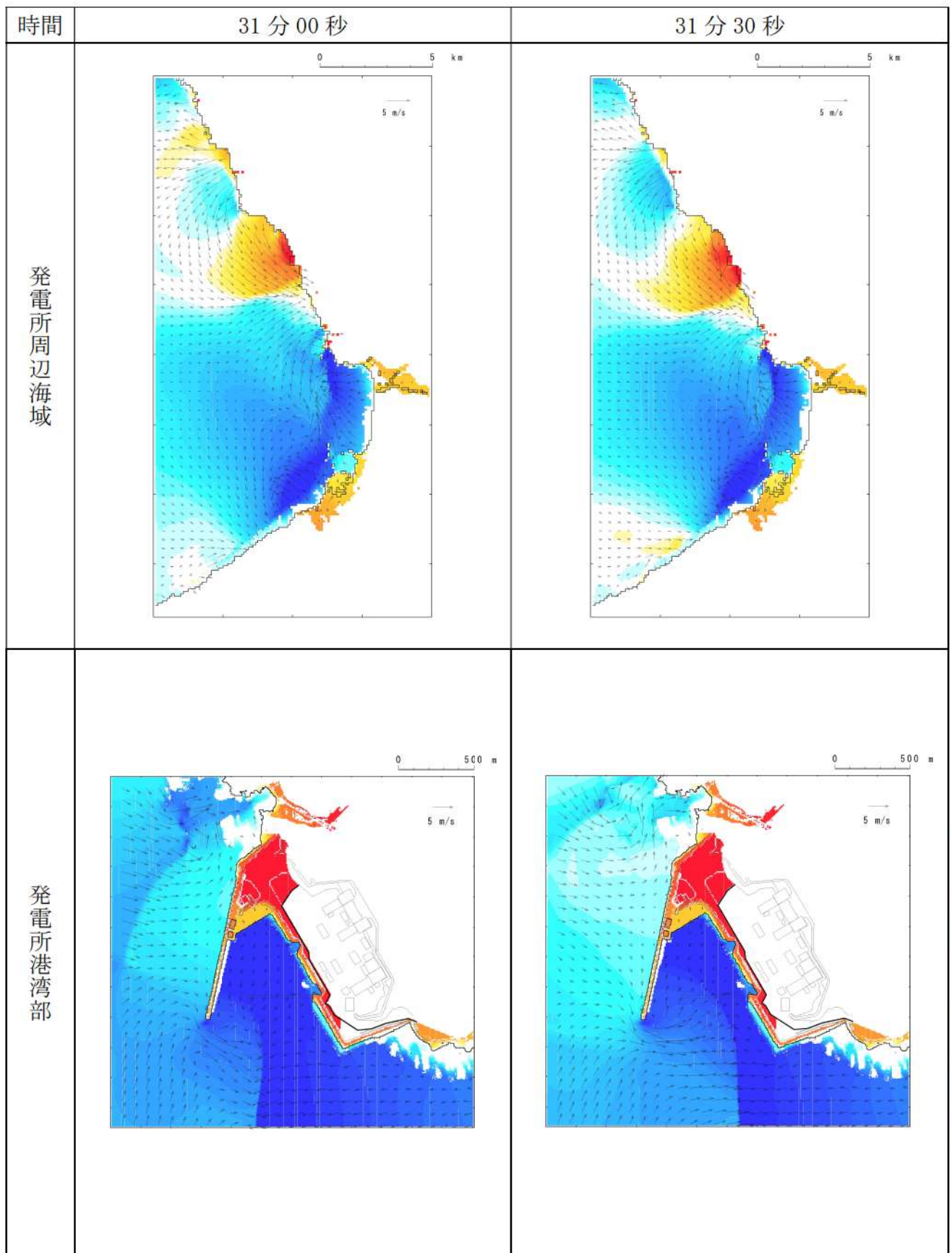


第 13 図-22 基準津波（波源G，南防波堤損傷）の水位変動・流向ベクトル(22/53)


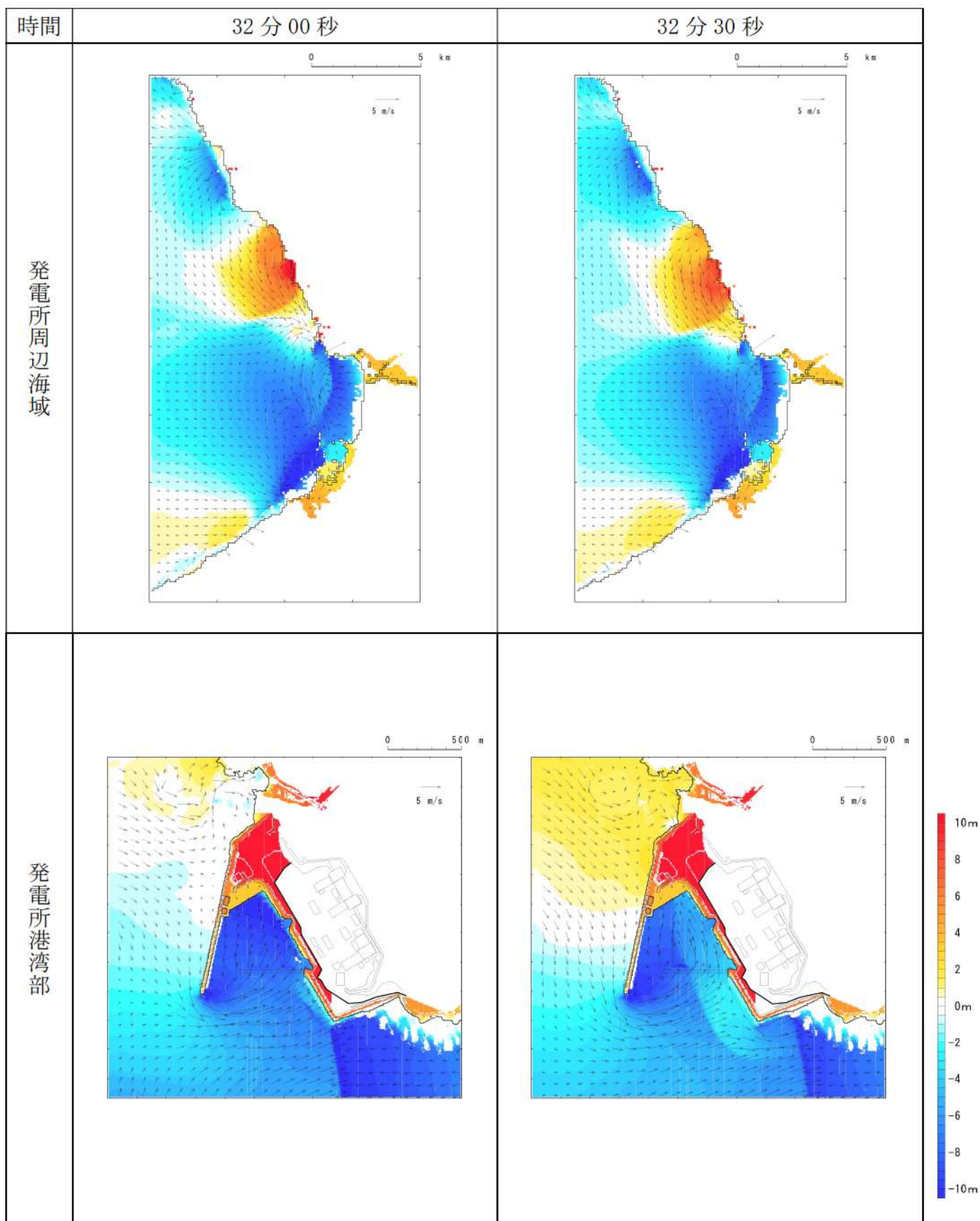




第 13 図-23 基準津波（波源G，南防波堤損傷）の水位変動・流向ベクトル(23/53)

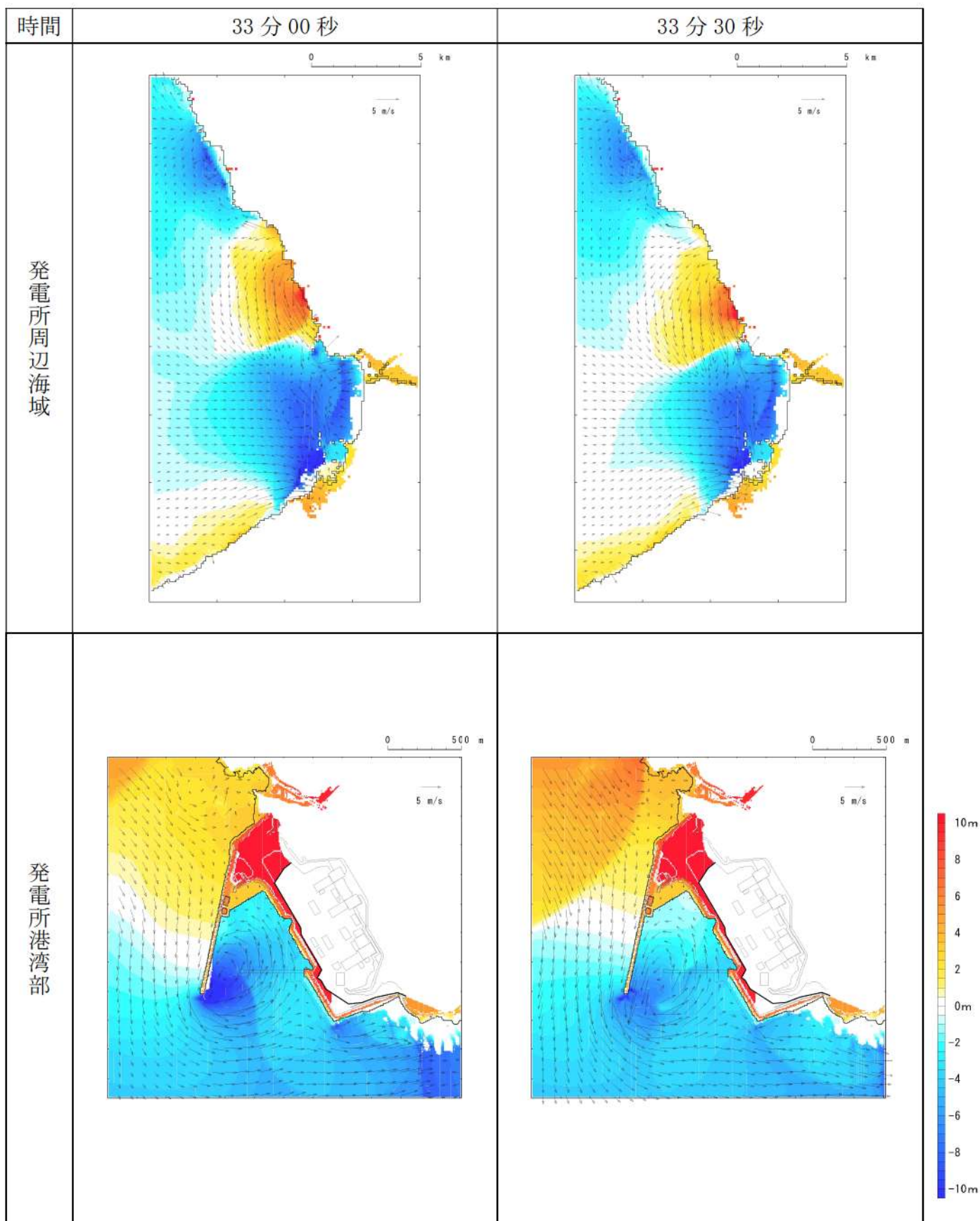


第13図-24 基準津波（波源G，南防波堤損傷）の水位変動・流向ベクトル(24/53)

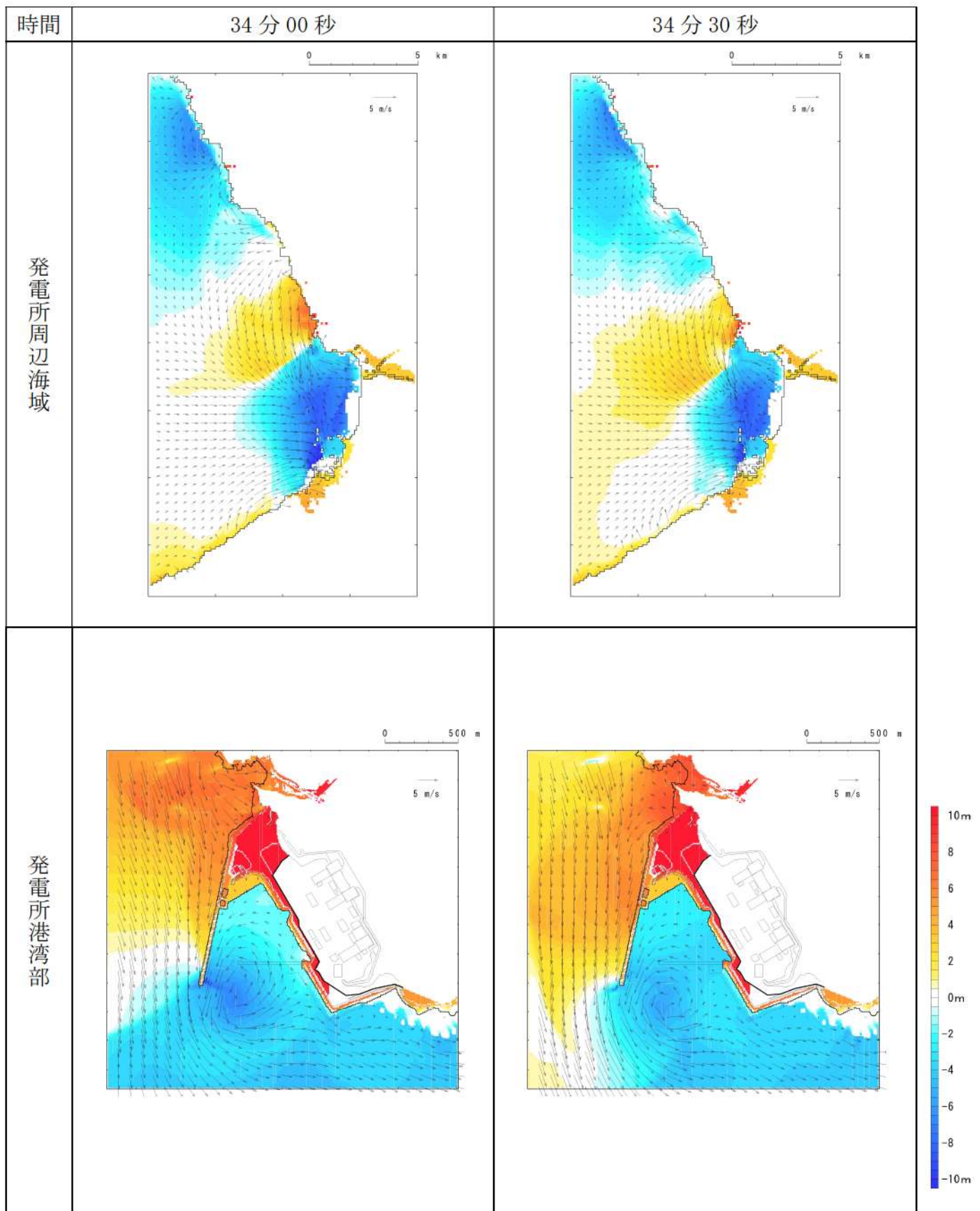


第13図-25 基準津波（波源G，南防波堤損傷）の水位変動・流向ベクトル(25/53)

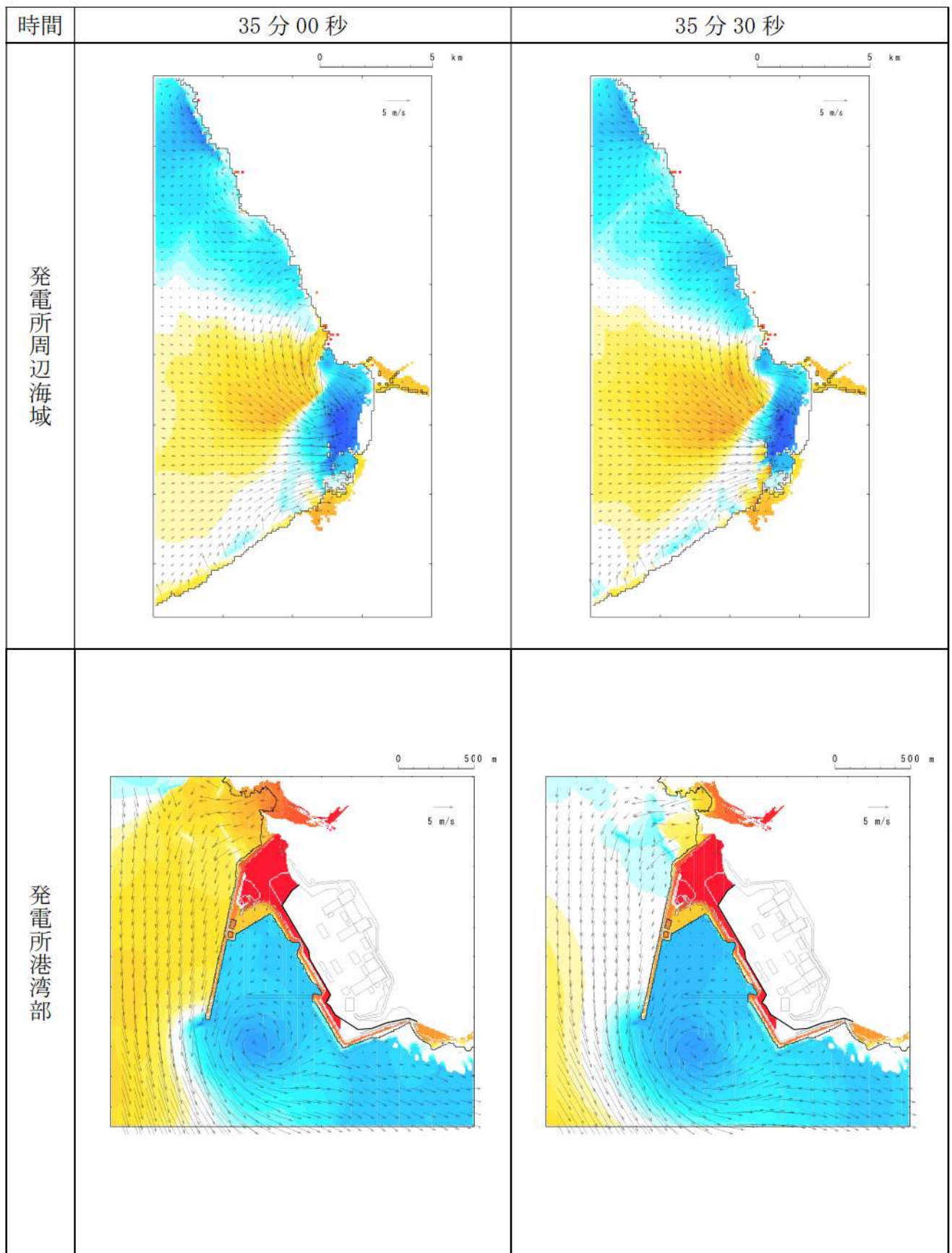




第13図-26 基準津波（波源G，南防波堤損傷）の水位変動・流向ベクトル(26/53)

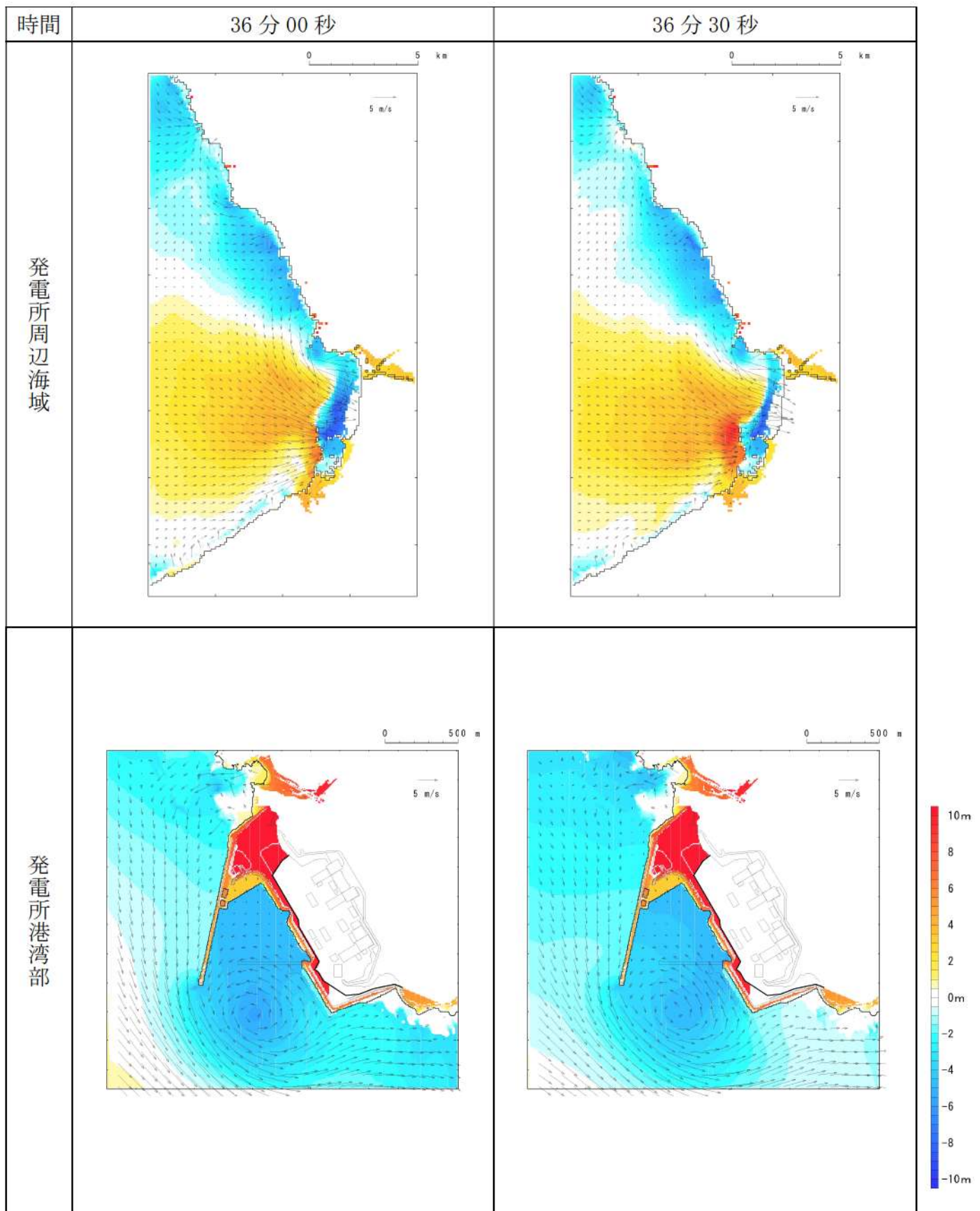


第 13 図-27 基準津波（波源G，南防波堤損傷）の水位変動・流向ベクトル(27/53)


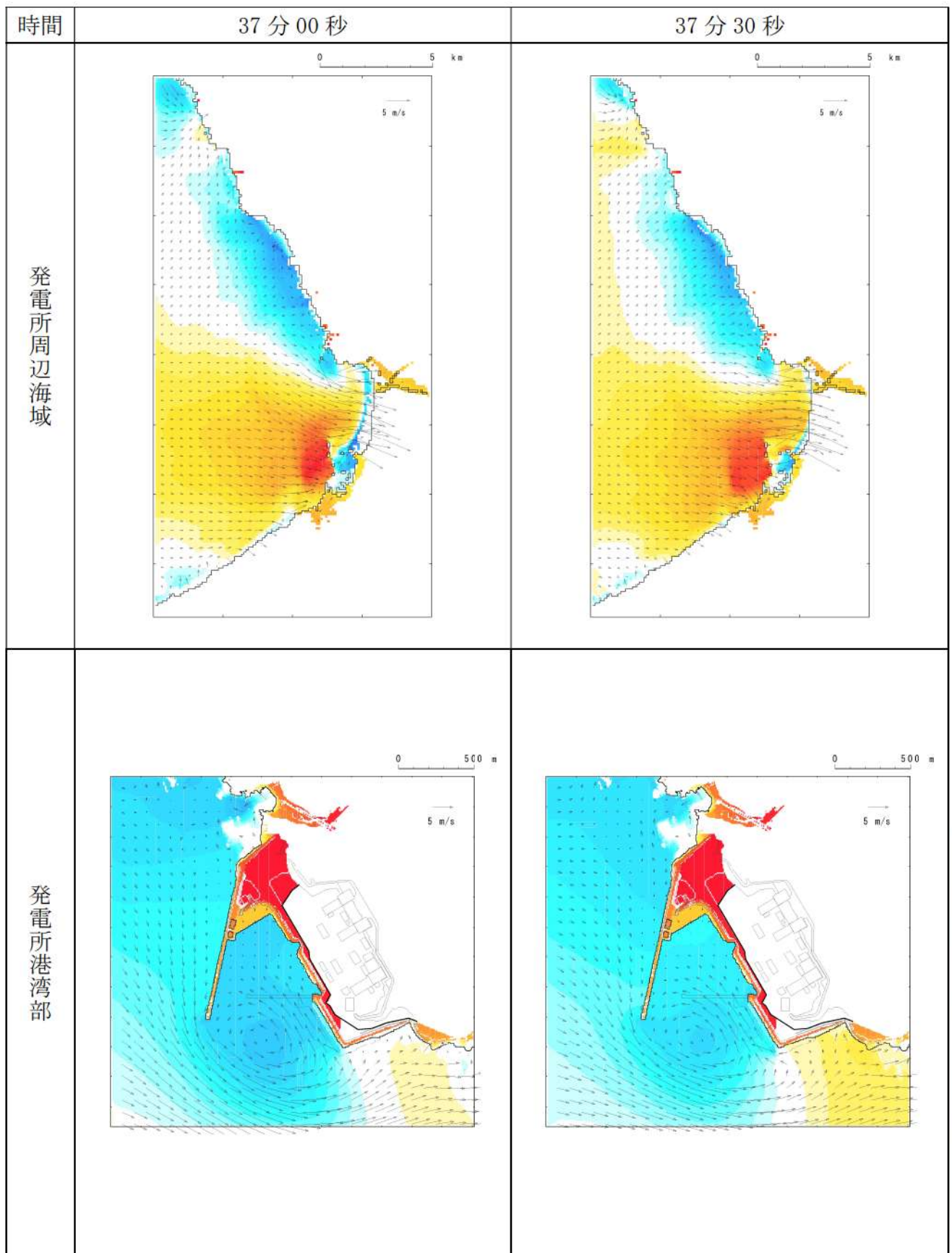


第13図-28 基準津波（波源G，南防波堤損傷）の水位変動・流向ベクトル(28/53)


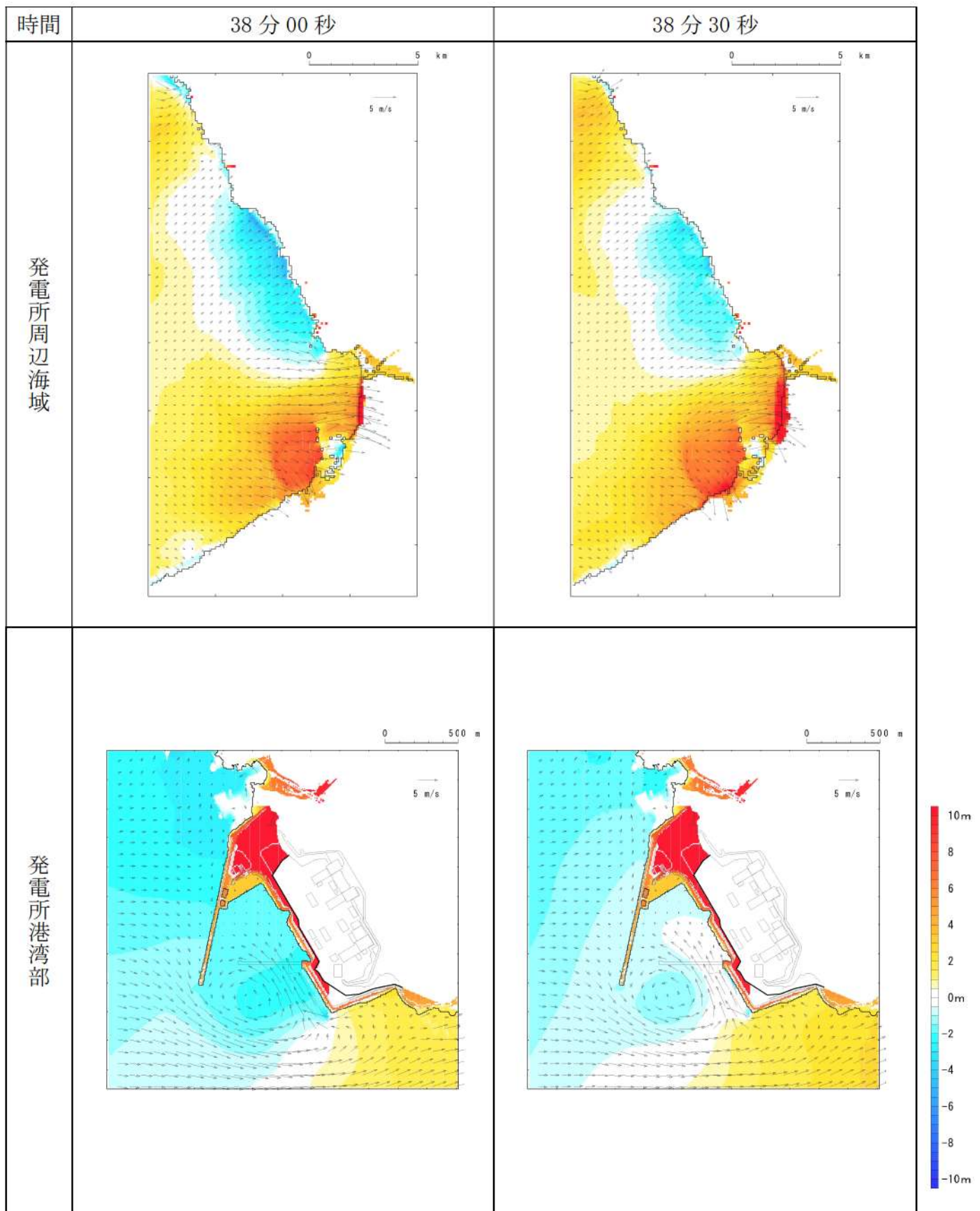




第 13 図-29 基準津波（波源G，南防波堤損傷）の水位変動・流向ベクトル(29/53)


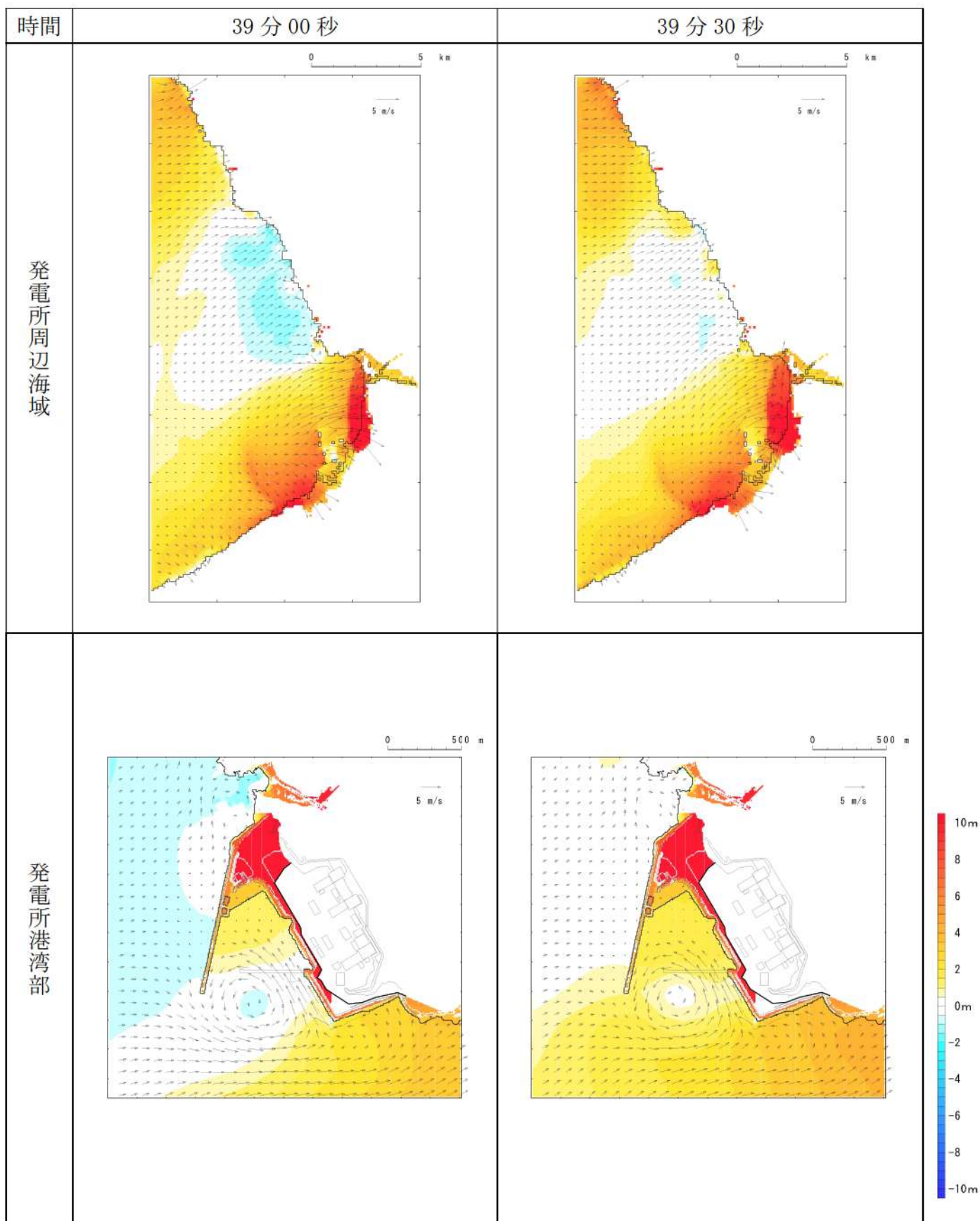


第 13 図-30 基準津波（波源G，南防波堤損傷）の水位変動・流向ベクトル(30/53)

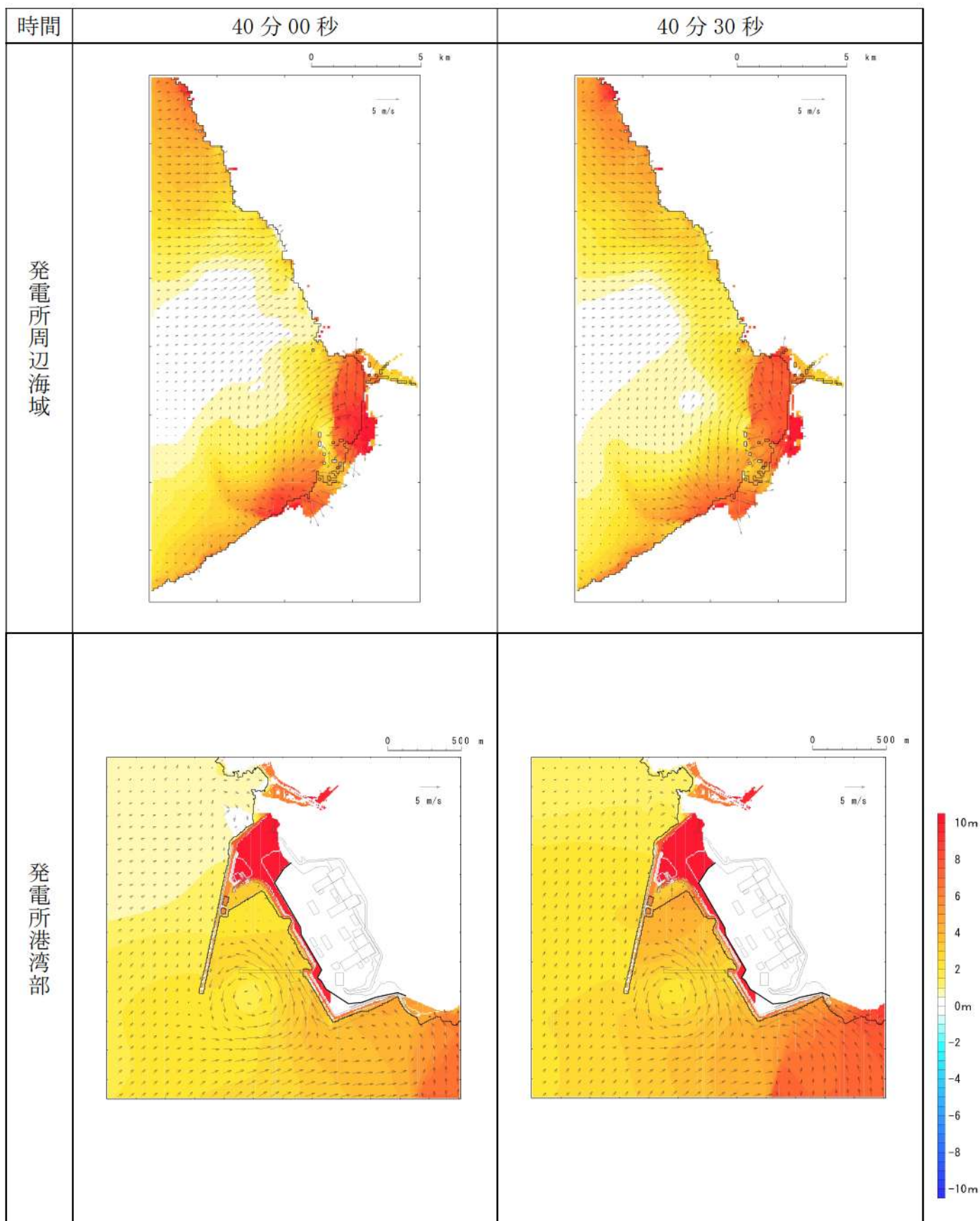


第13図-31 基準津波（波源G，南防波堤損傷）の水位変動・流向ベクトル(31/53)

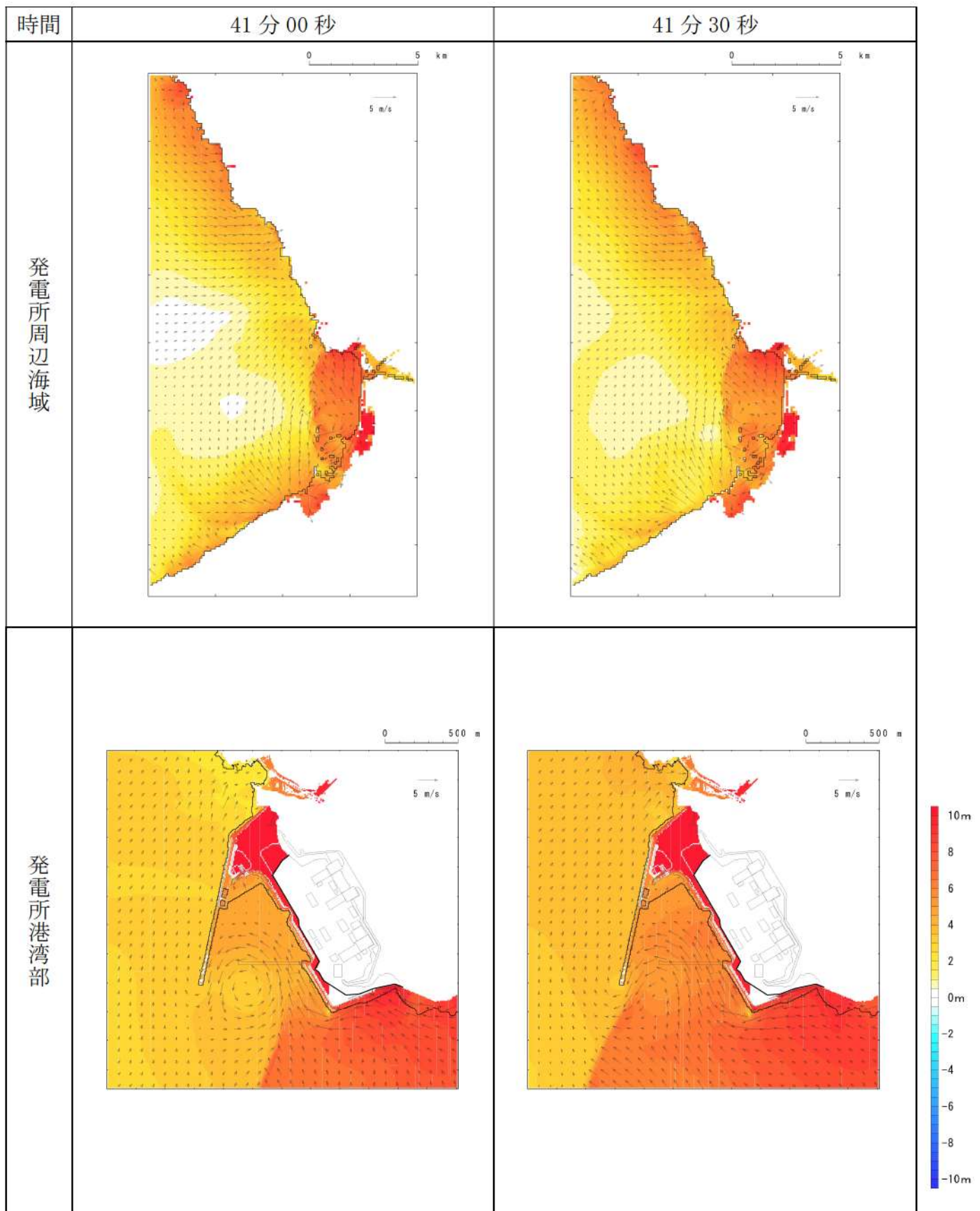




第 13 図-32 基準津波（波源G，南防波堤損傷）の水位変動・流向ベクトル(32/53)

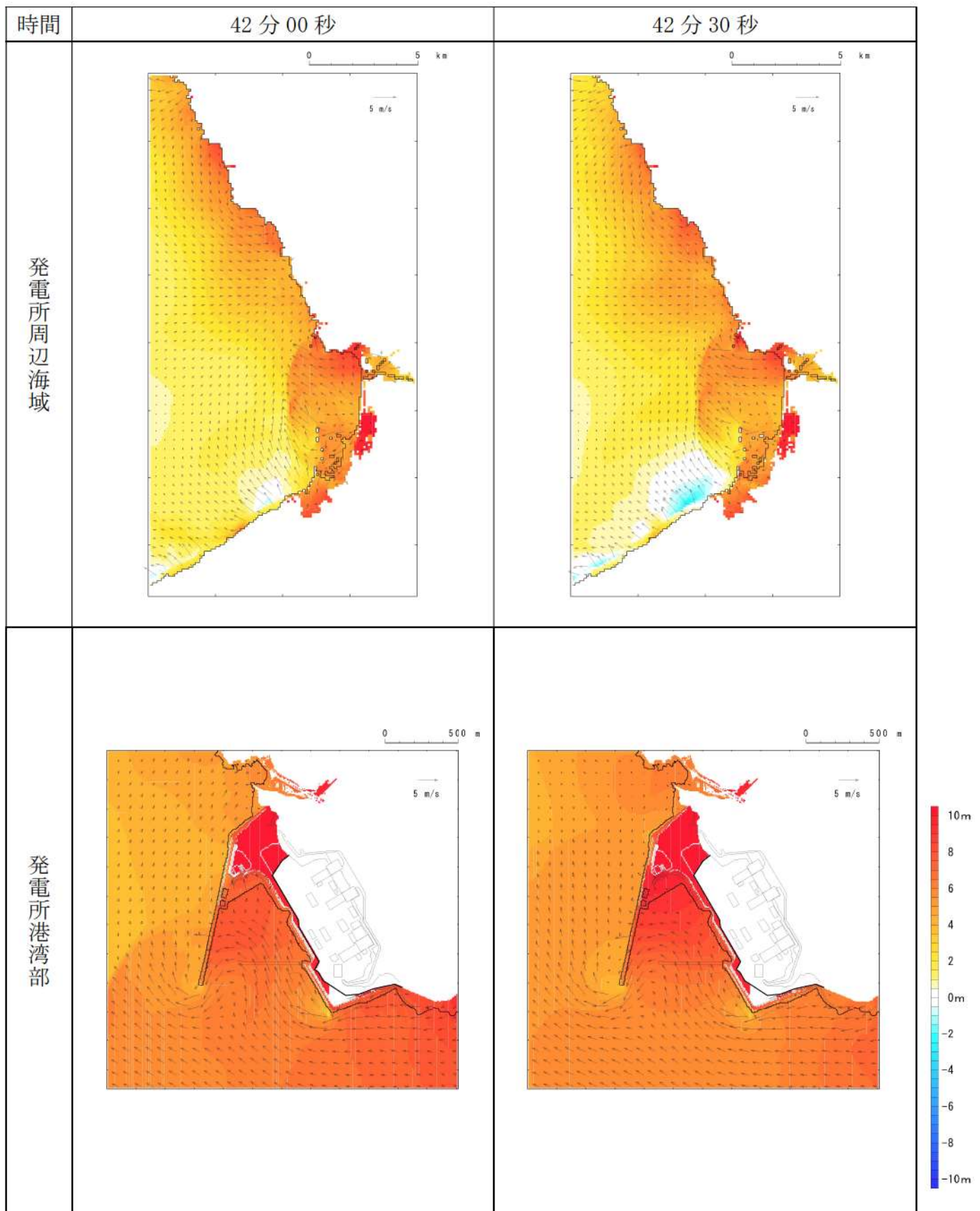


第 13 図-33 基準津波（波源G，南防波堤損傷）の水位変動・流向ベクトル(33/53)

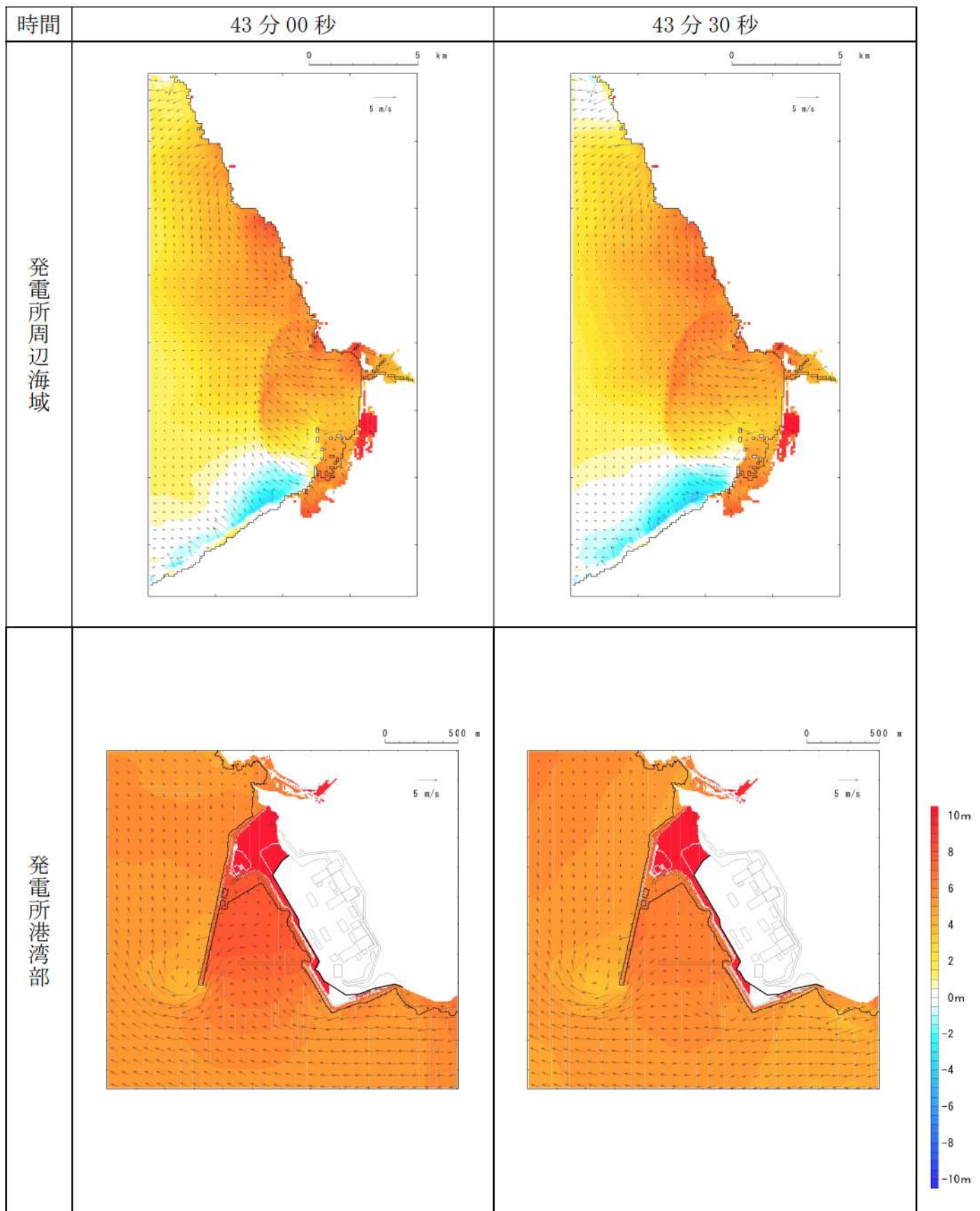


第 13 図-34 基準津波（波源G，南防波堤損傷）の水位変動・流向ベクトル(34/53)

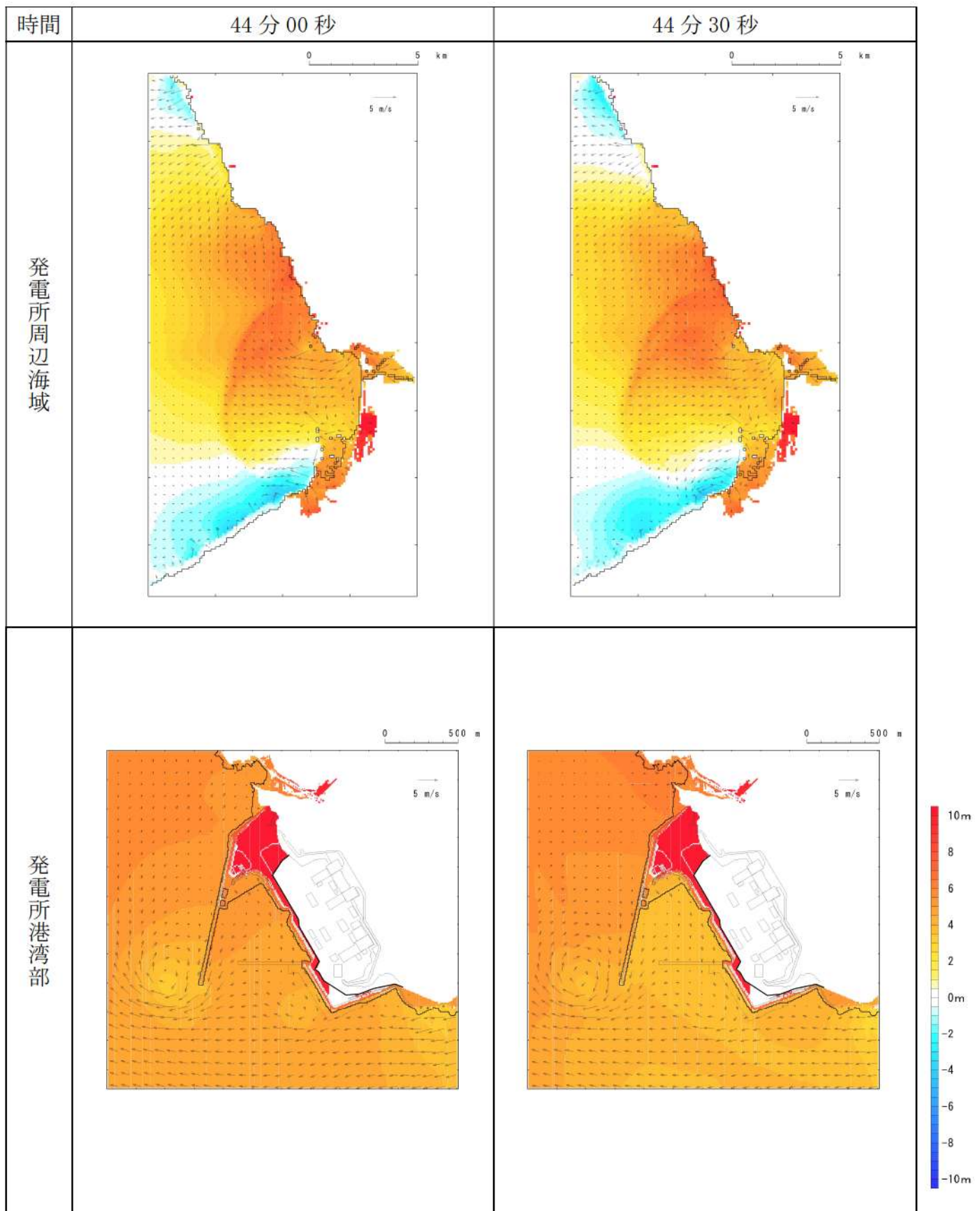




第 13 図-35 基準津波（波源G，南防波堤損傷）の水位変動・流向ベクトル(35/53)


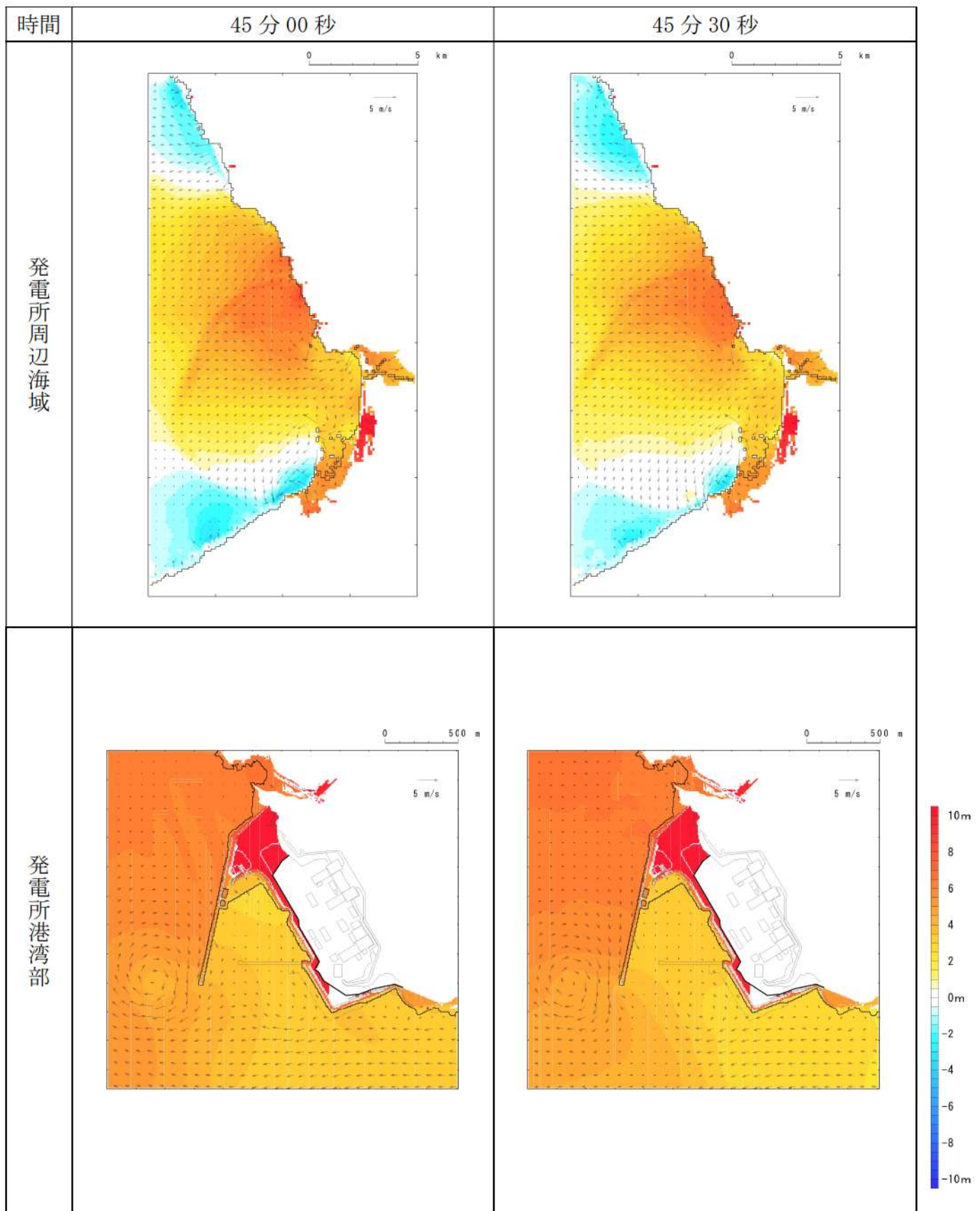


第 13 図-36 基準津波（波源G，南防波堤損傷）の水位変動・流向ベクトル(36/53)

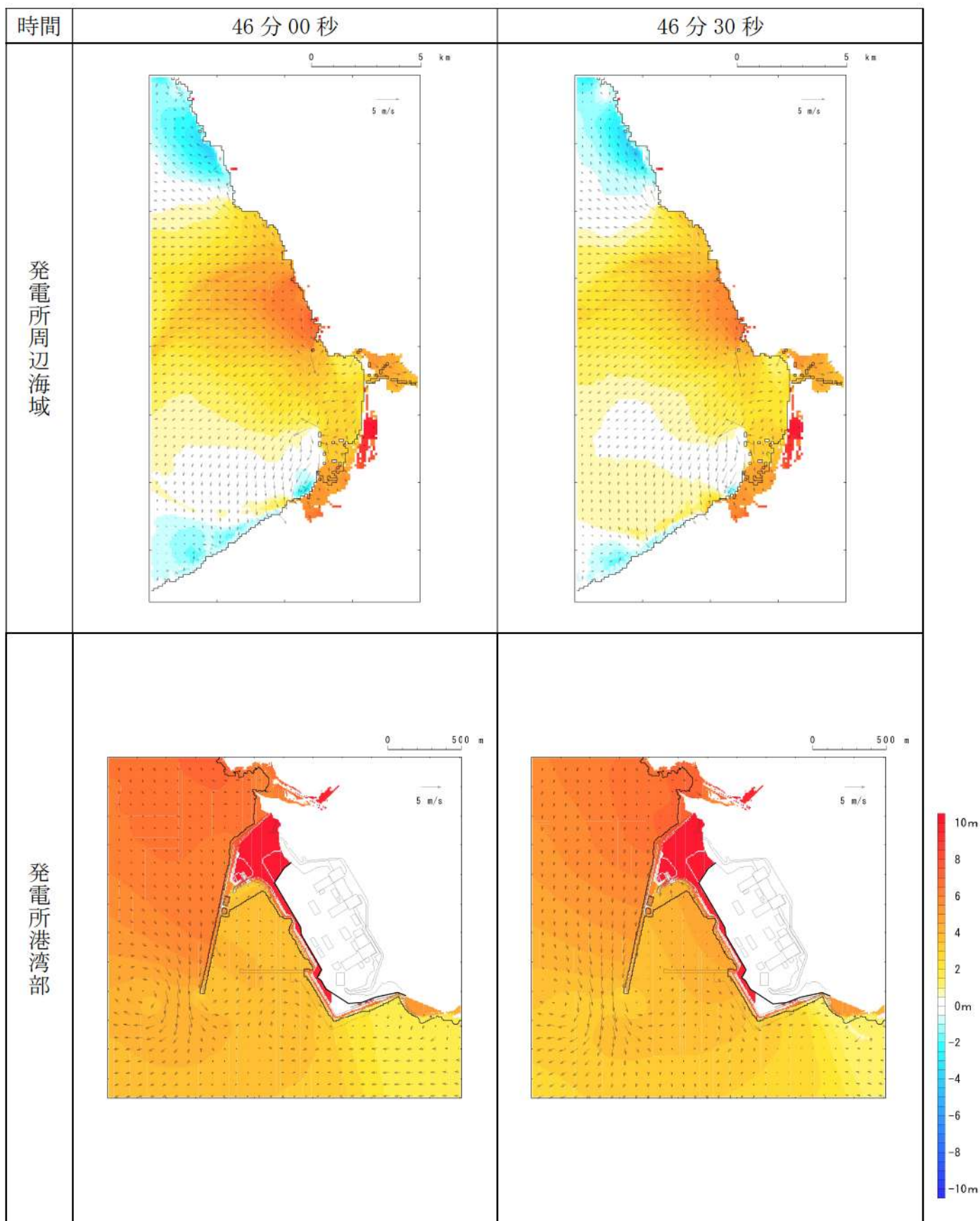


第 13 図-37 基準津波（波源G，南防波堤損傷）の水位変動・流向ベクトル(37/53)

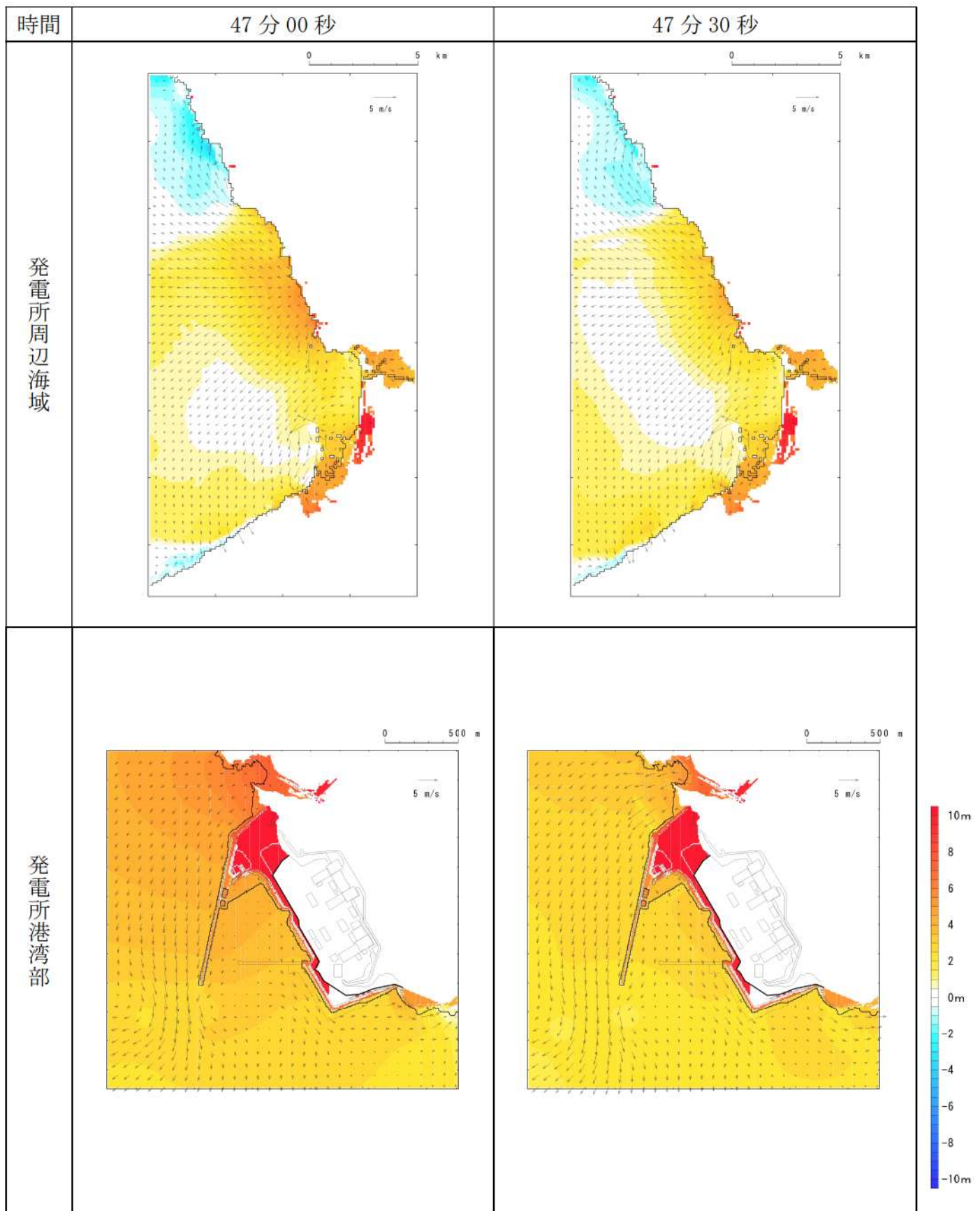




第 13 図-38 基準津波（波源G，南防波堤損傷）の水位変動・流向ベクトル(38/53)

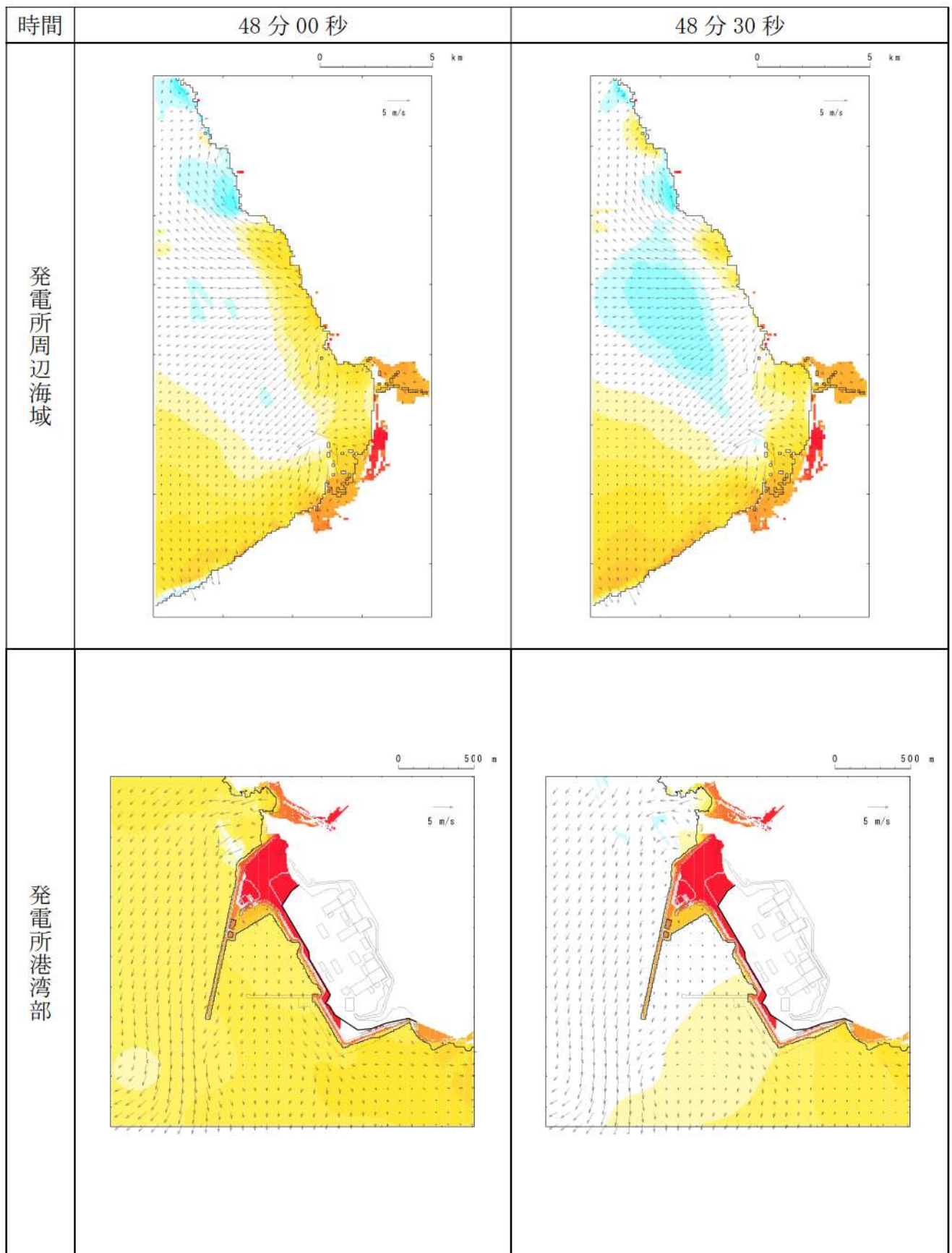


第 13 図-39 基準津波（波源G，南防波堤損傷）の水位変動・流向ベクトル(39/53)

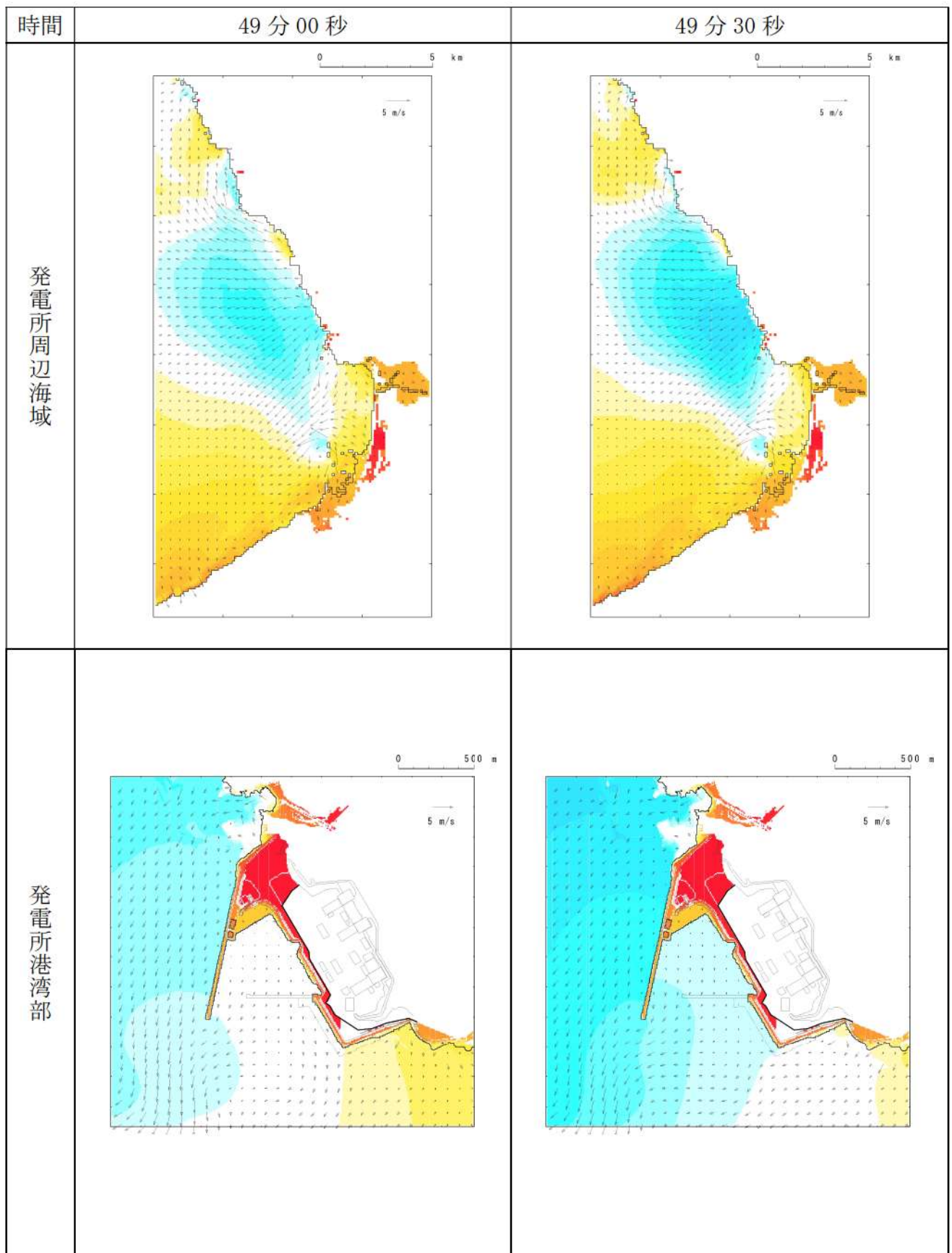


第 13 図-40 基準津波（波源G，南防波堤損傷）の水位変動・流向ベクトル(40/53)

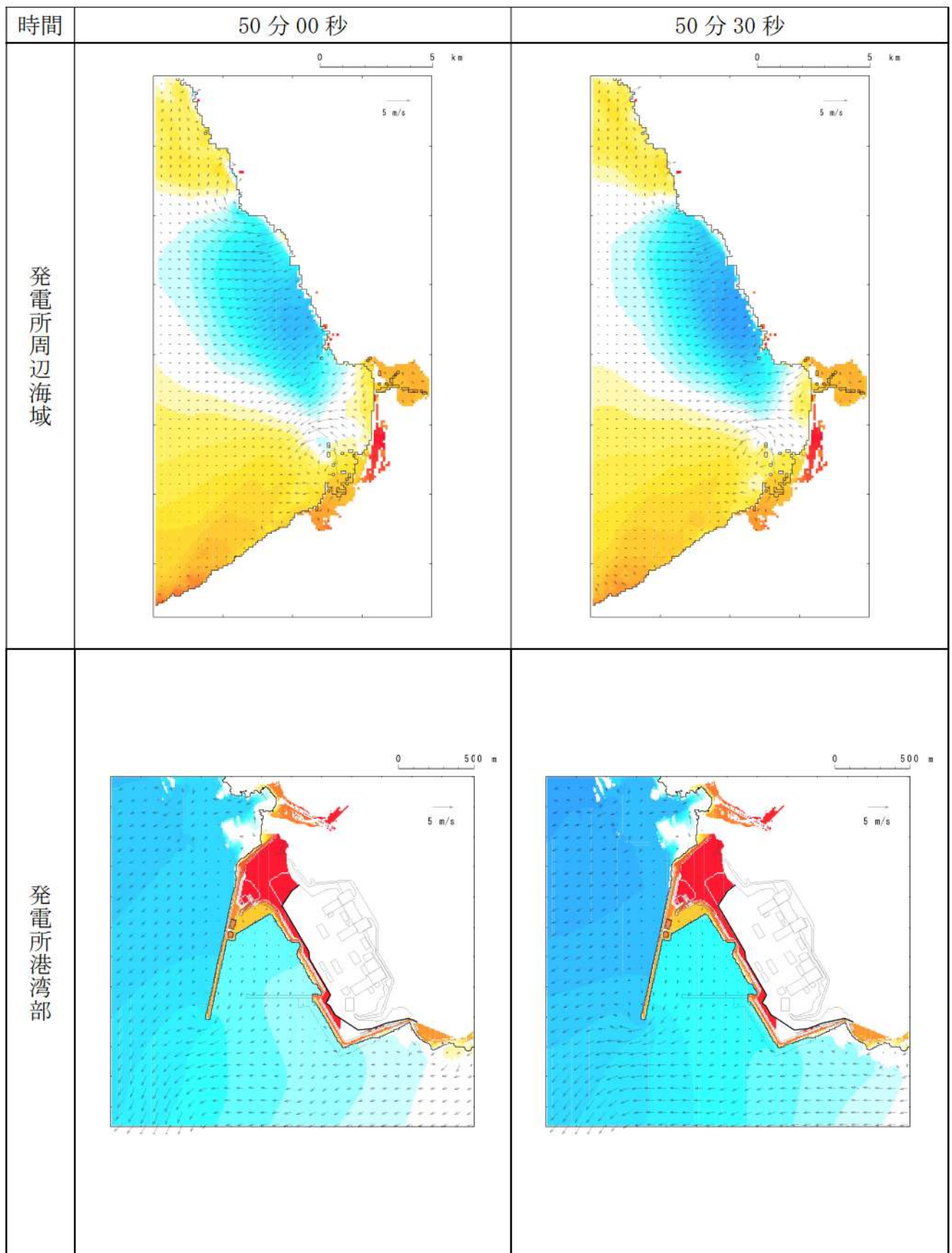




第 13 図-41 基準津波（波源G，南防波堤損傷）の水位変動・流向ベクトル(41/53)

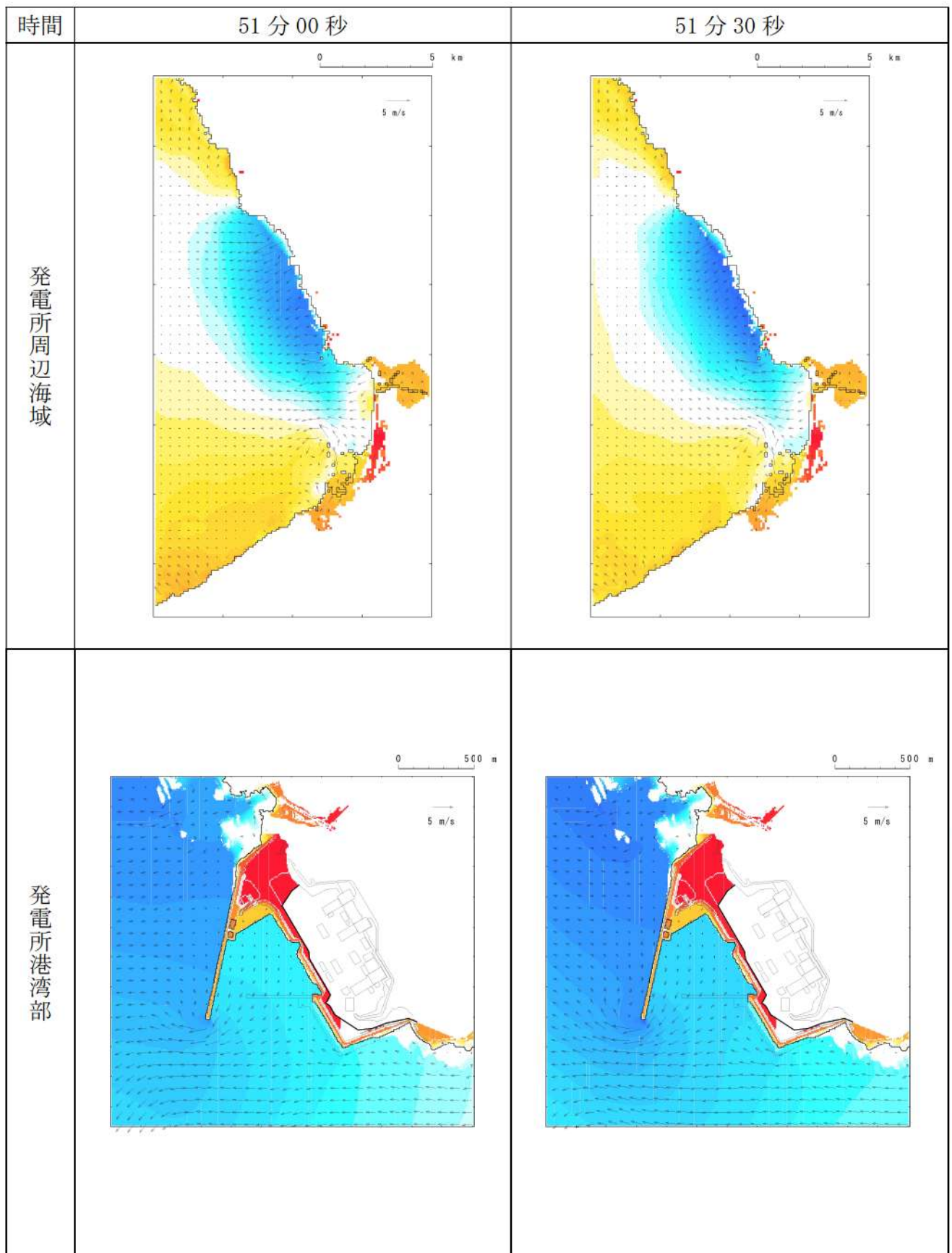


第 13 図-42 基準津波（波源G，南防波堤損傷）の水位変動・流向ベクトル(42/53)


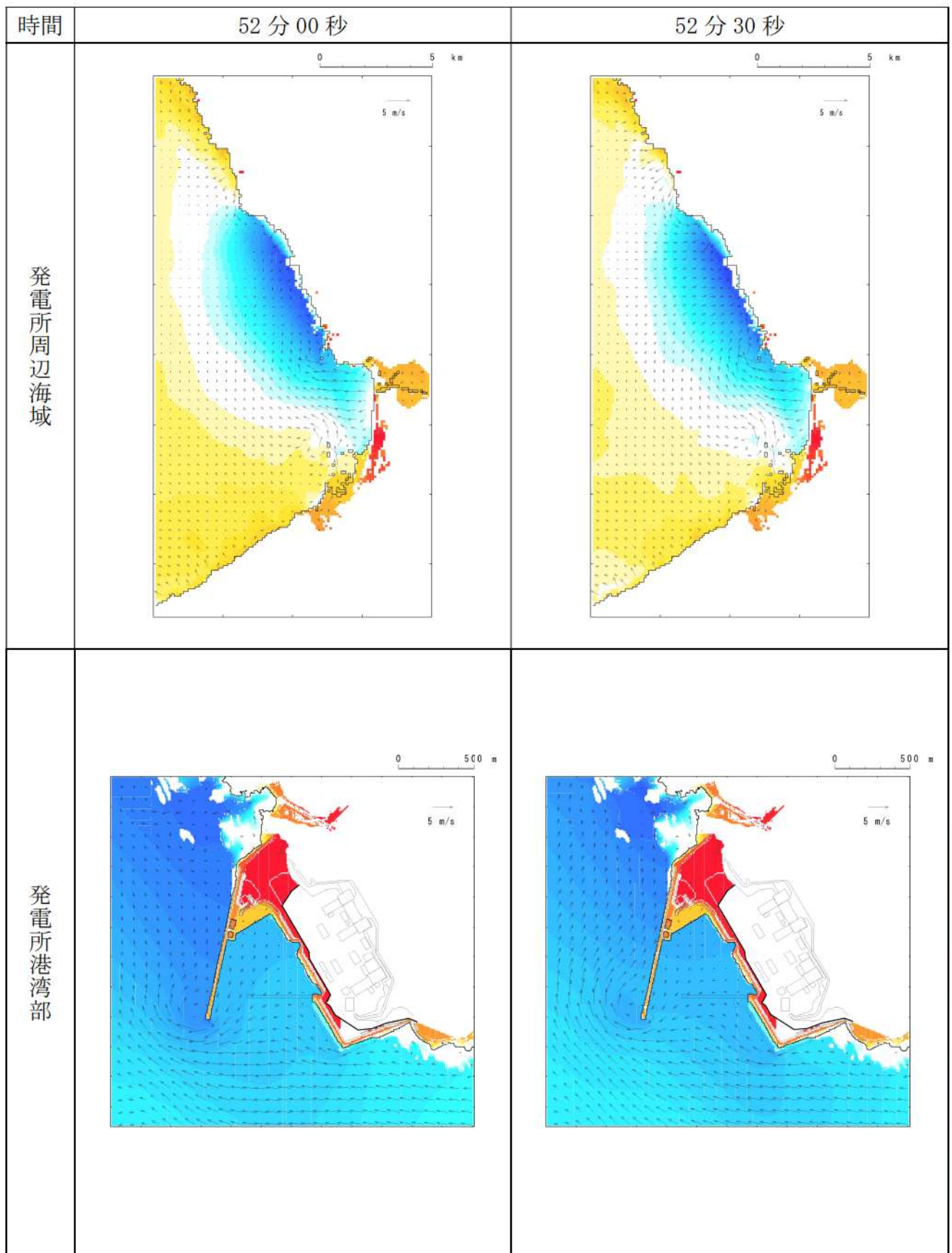


第 13 図-43 基準津波（波源G，南防波堤損傷）の水位変動・流向ベクトル(43/53)

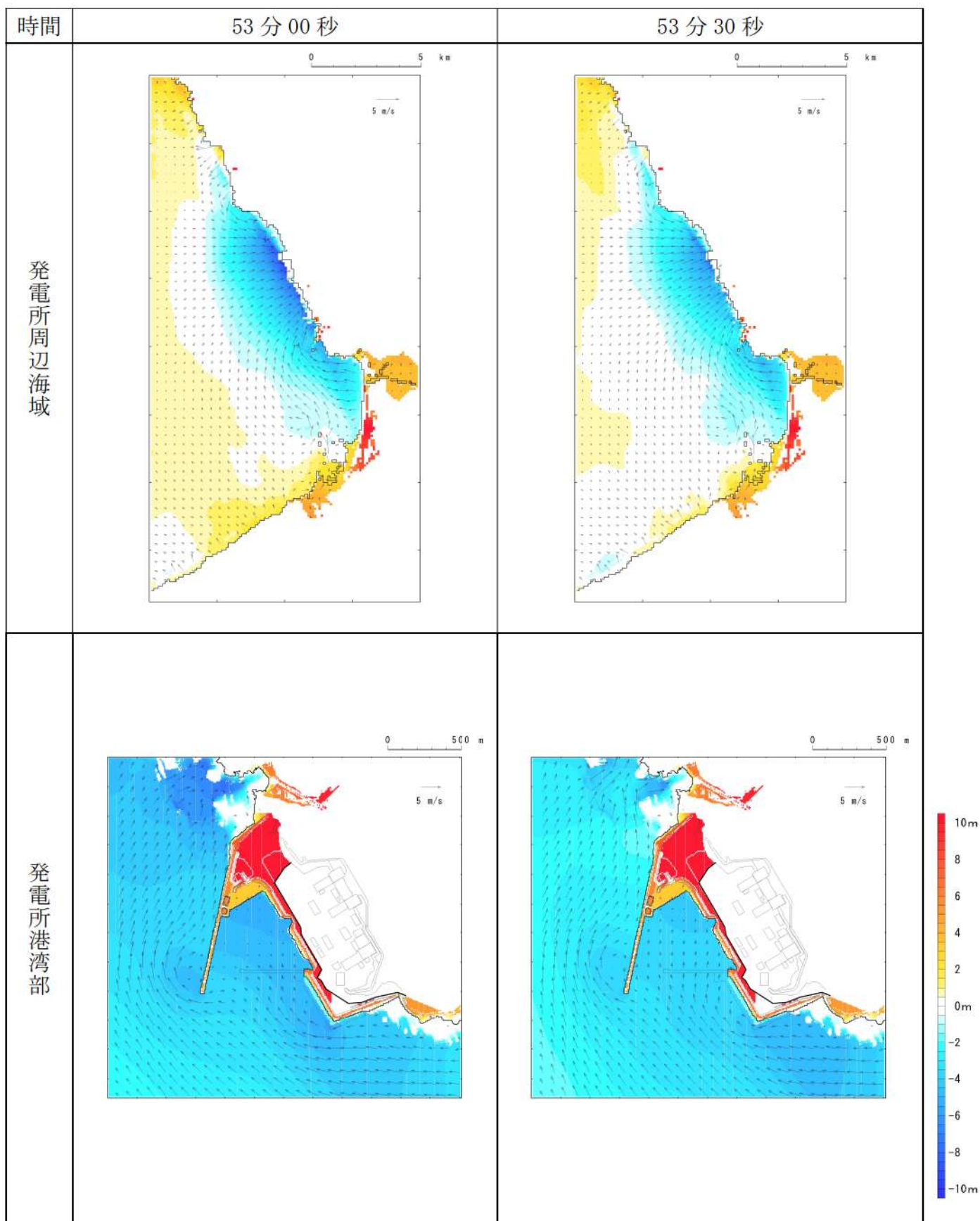




第 13 図-44 基準津波（波源G，南防波堤損傷）の水位変動・流向ベクトル(44/53)


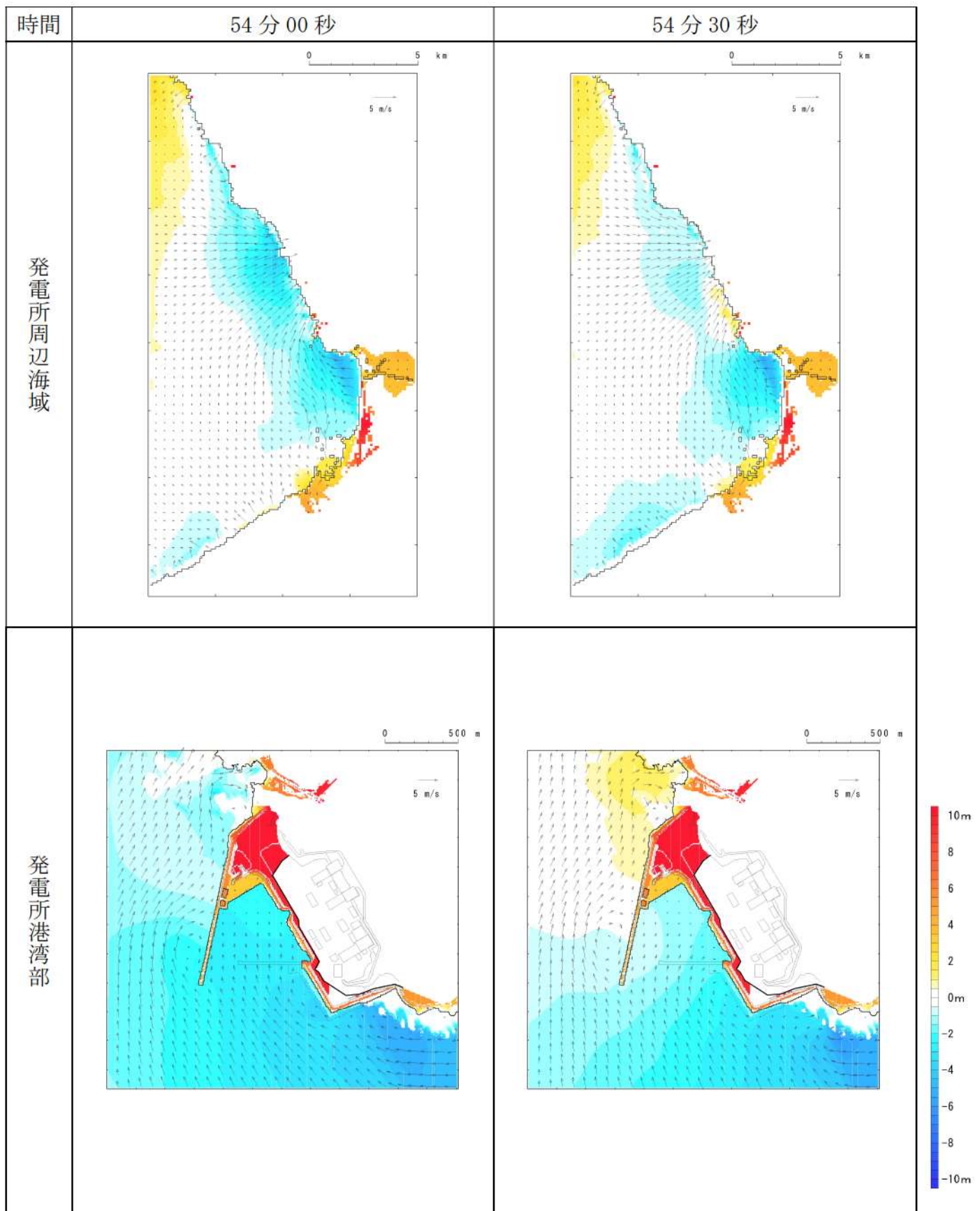


第 13 図-45 基準津波（波源G，南防波堤損傷）の水位変動・流向ベクトル(45/53)


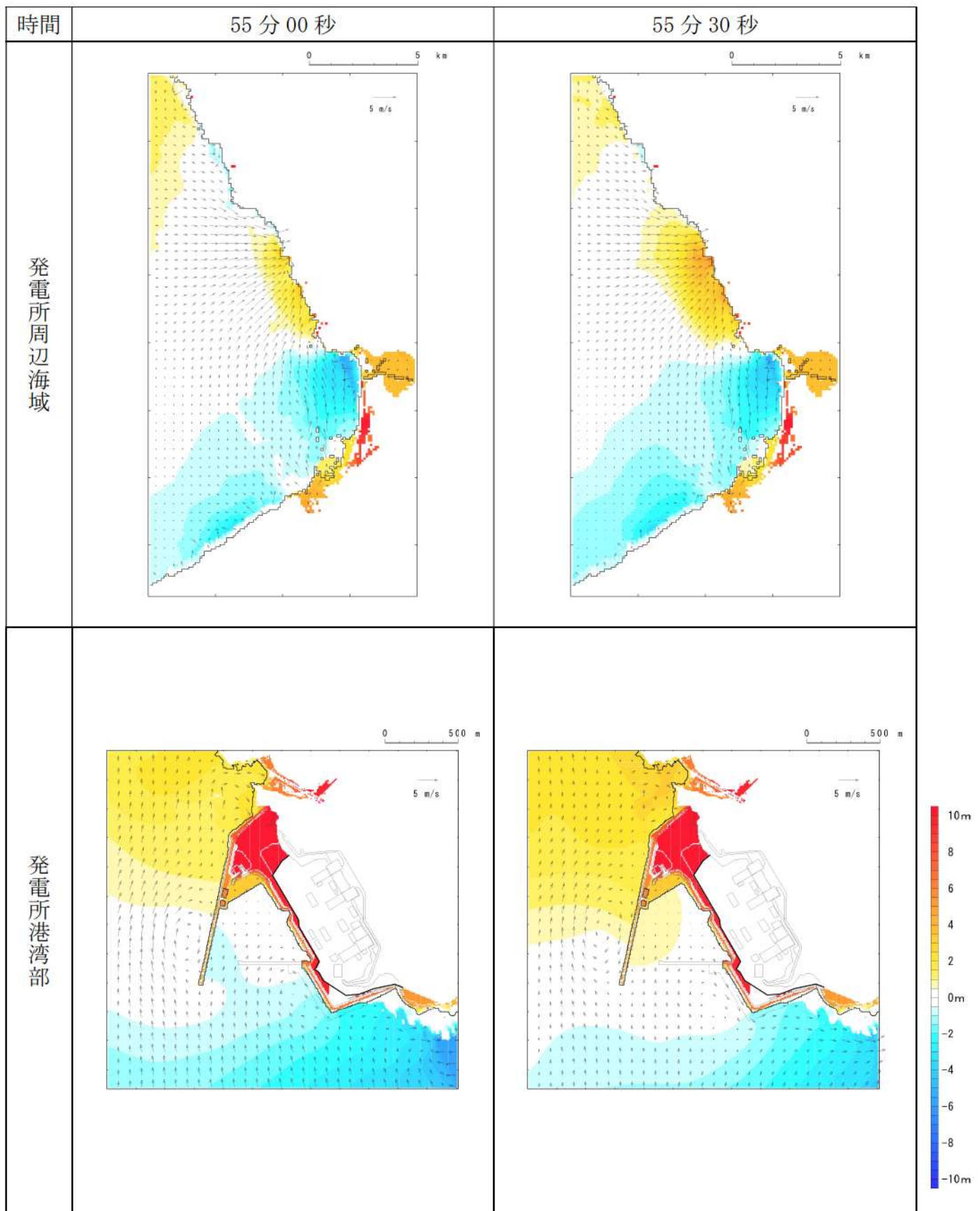


第 13 図-46 基準津波（波源G，南防波堤損傷）の水位変動・流向ベクトル(46/53)


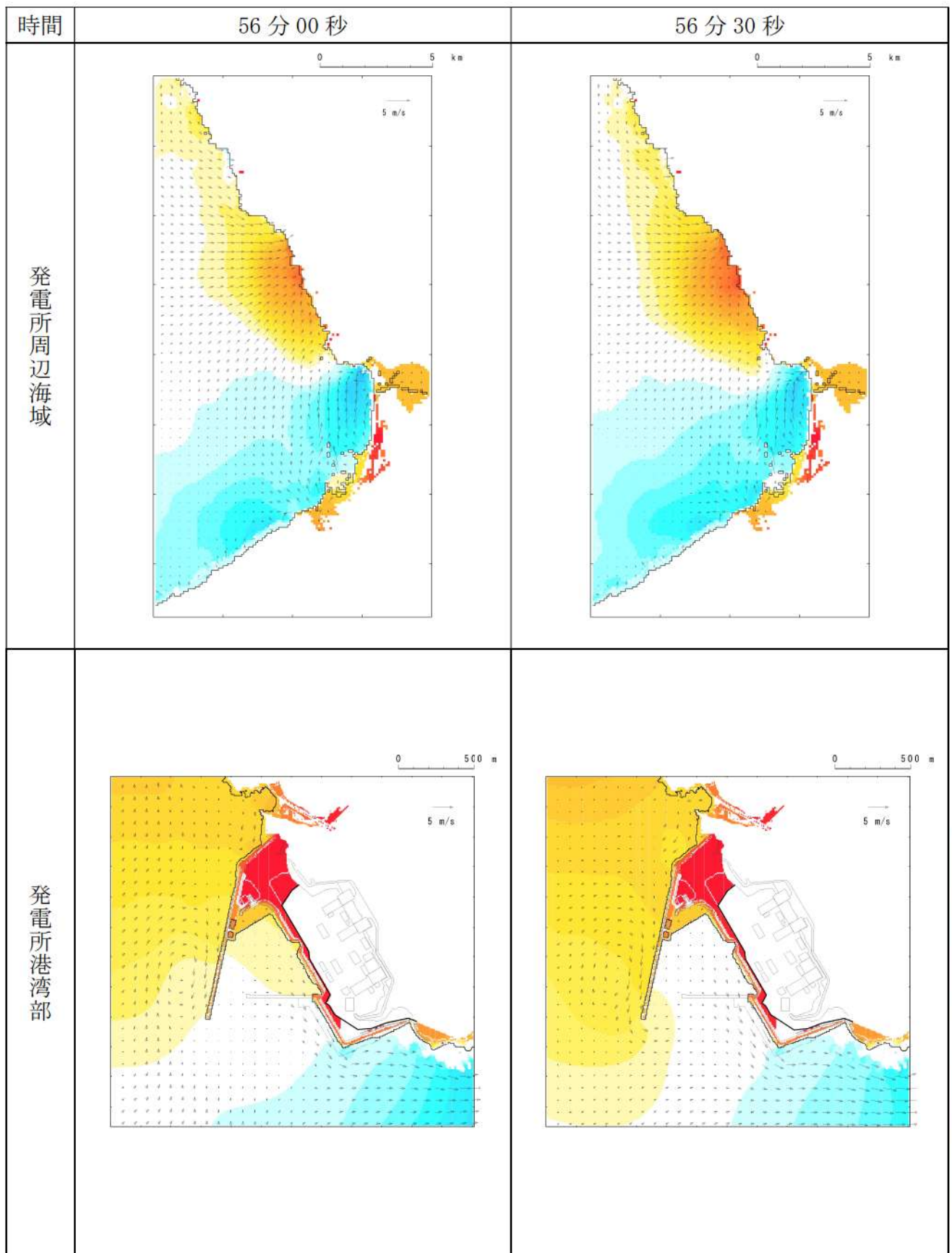




第 13 図-47 基準津波（波源G，南防波堤損傷）の水位変動・流向ベクトル(47/53)


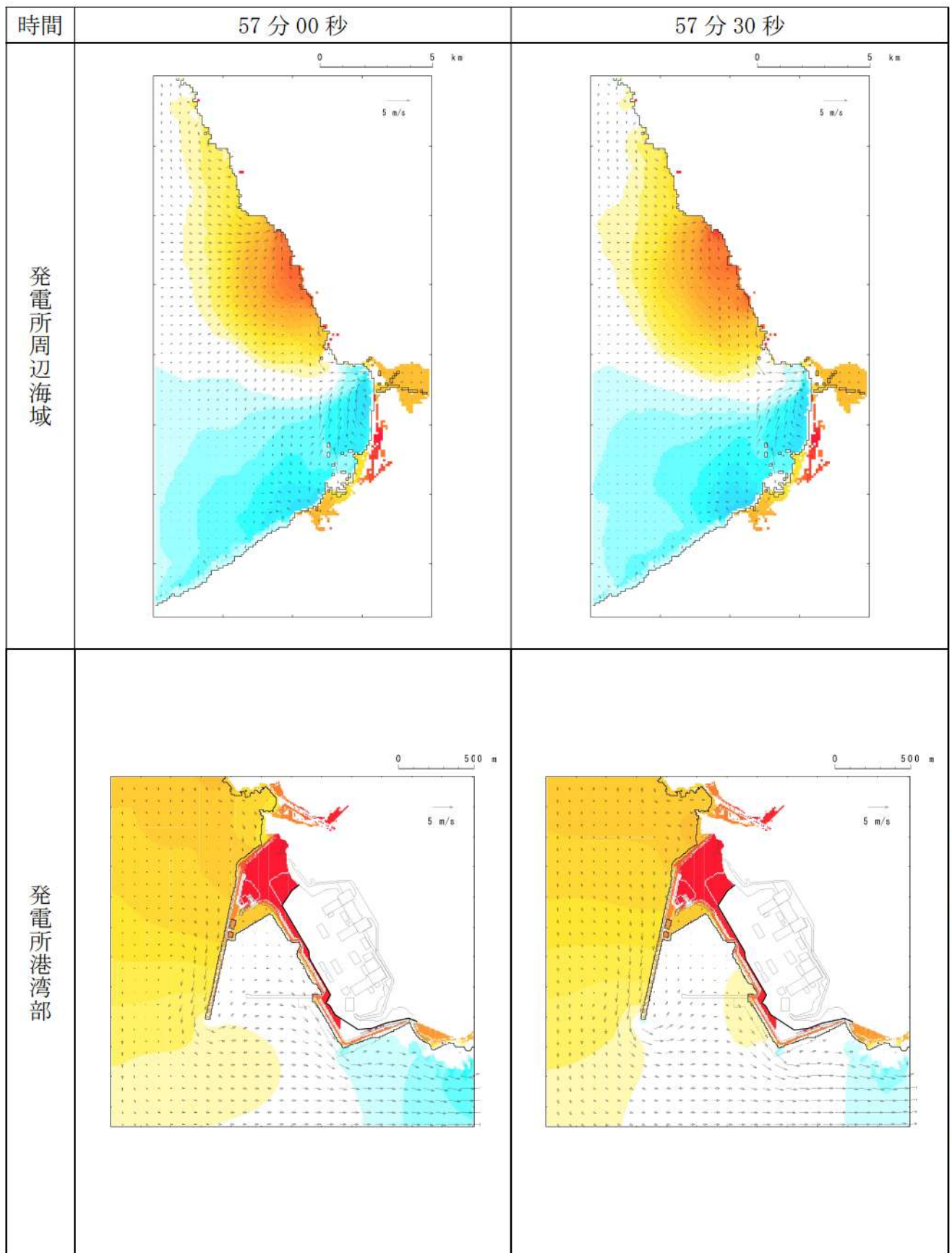


第 13 図-48 基準津波（波源G，南防波堤損傷）の水位変動・流向ベクトル(48/53)


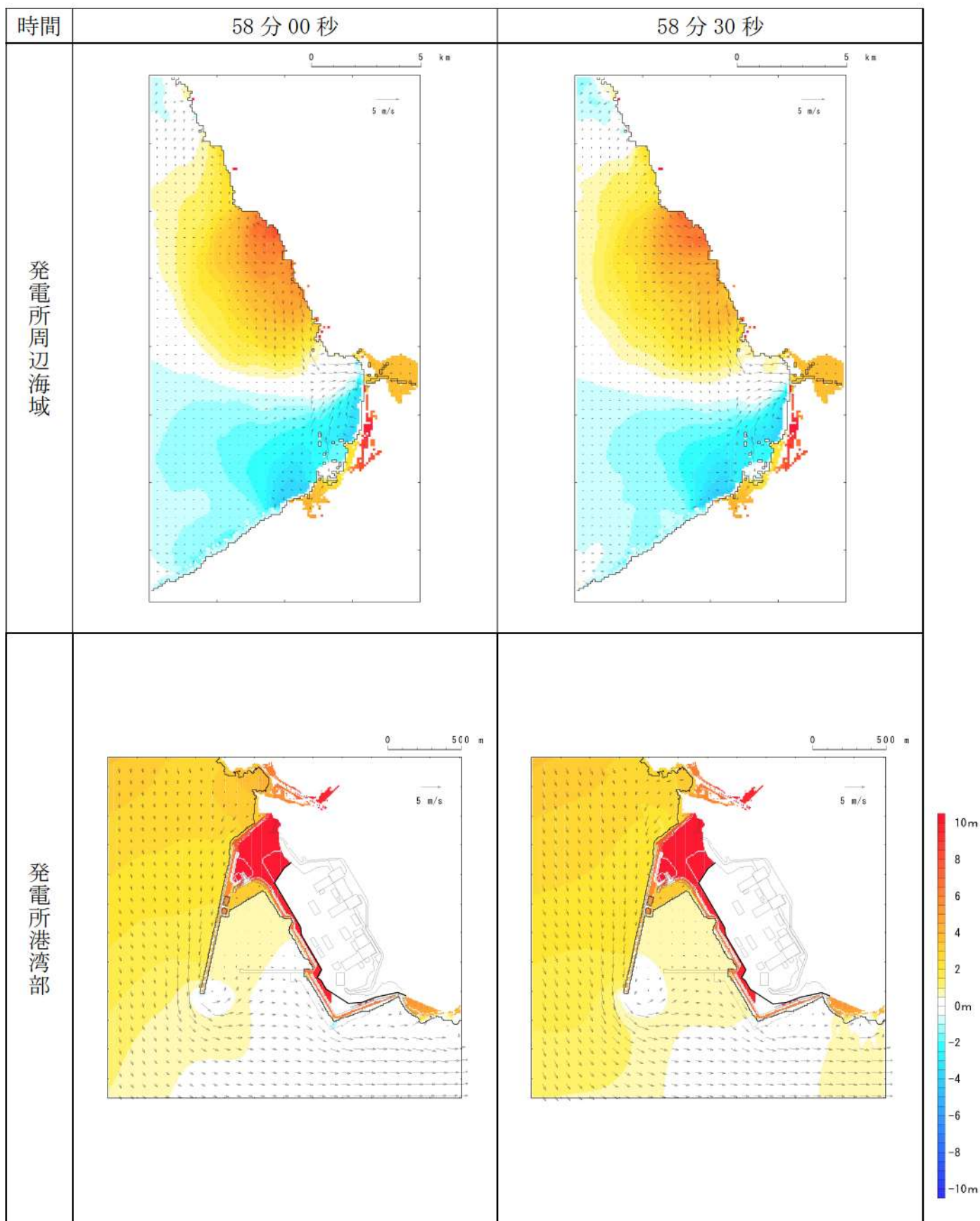


第 13 図-49 基準津波（波源G，南防波堤損傷）の水位変動・流向ベクトル(49/53)


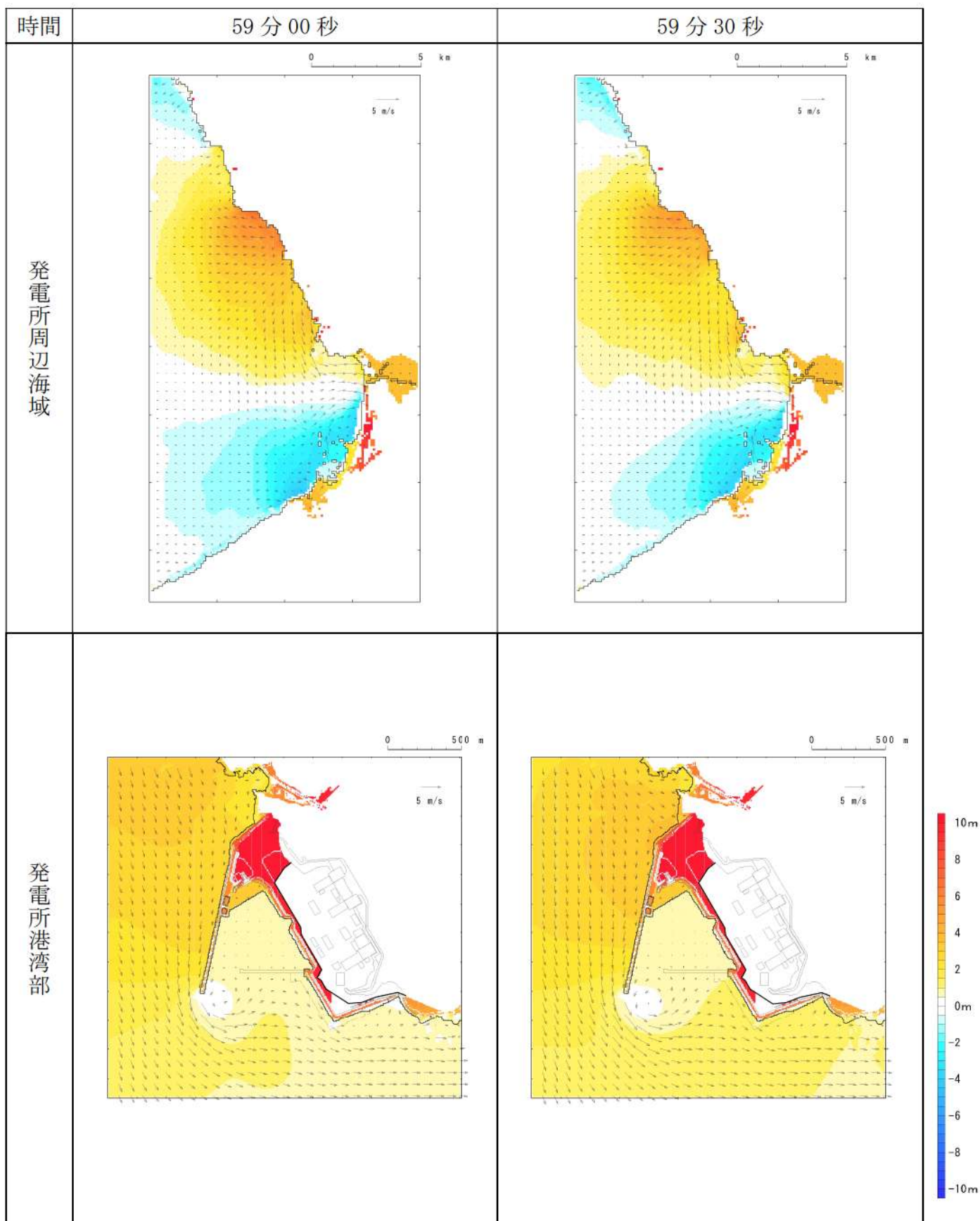




第 13 図-50 基準津波（波源G，南防波堤損傷）の水位変動・流向ベクトル(50/53)

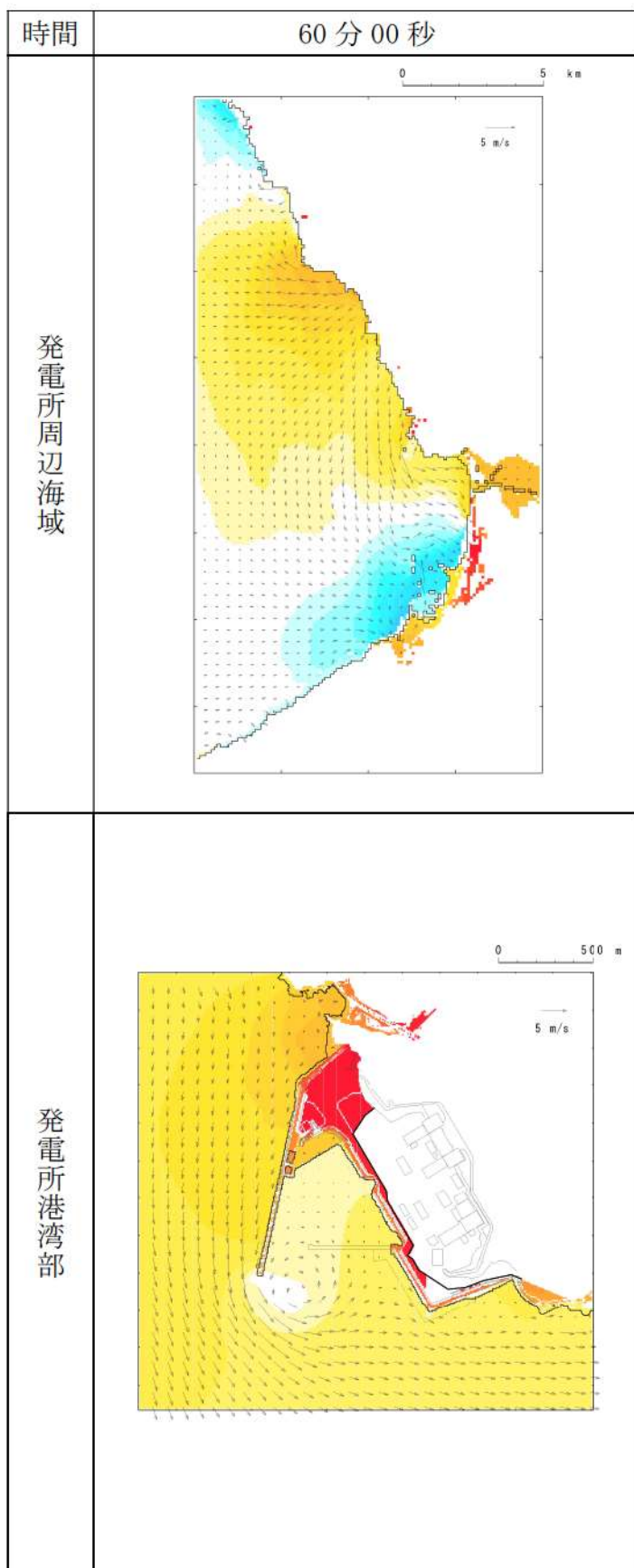


第 13 図-51 基準津波（波源G，南防波堤損傷）の水位変動・流向ベクトル(51/53)

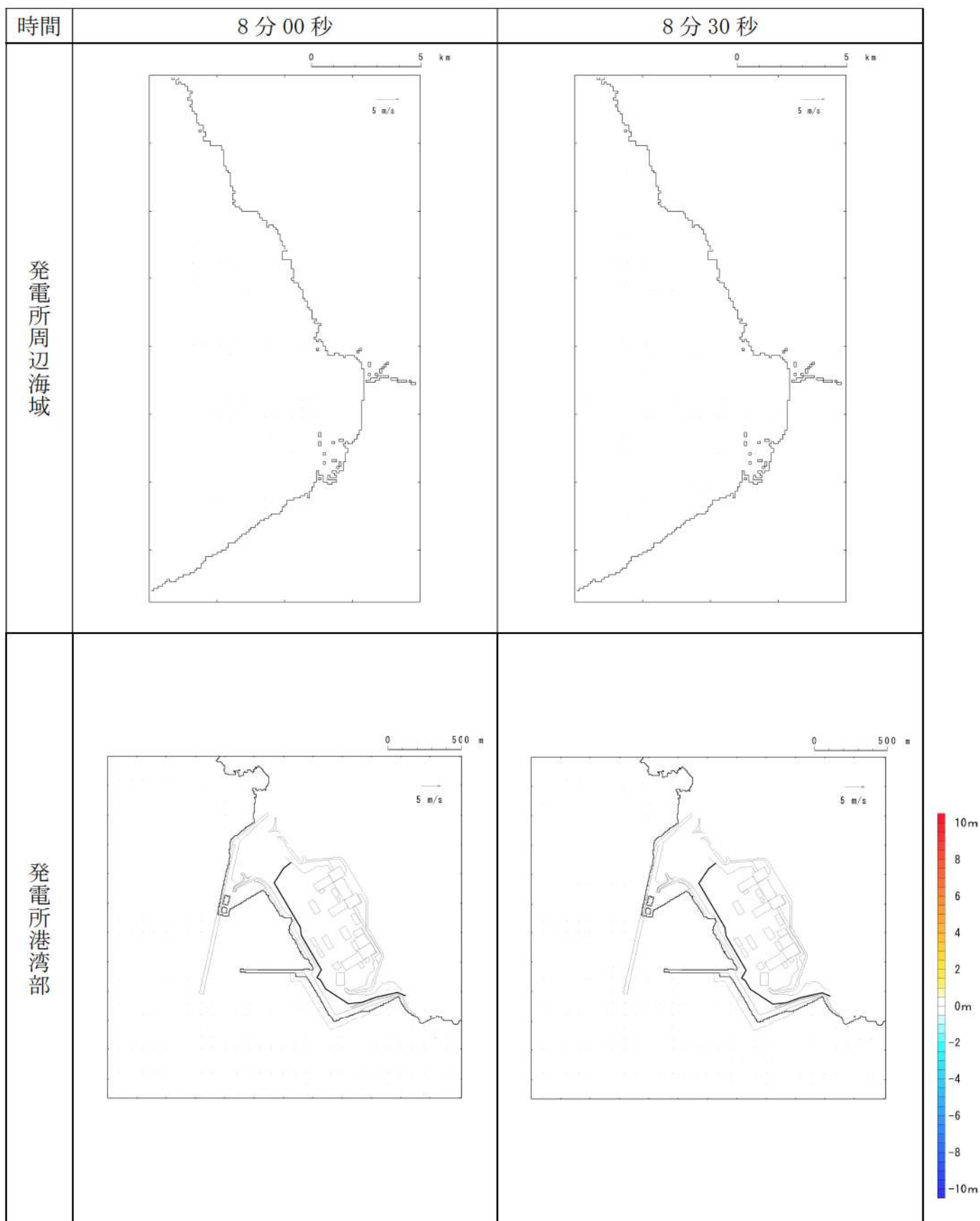


第 13 図-52 基準津波（波源G，南防波堤損傷）の水位変動・流向ベクトル(52/53)

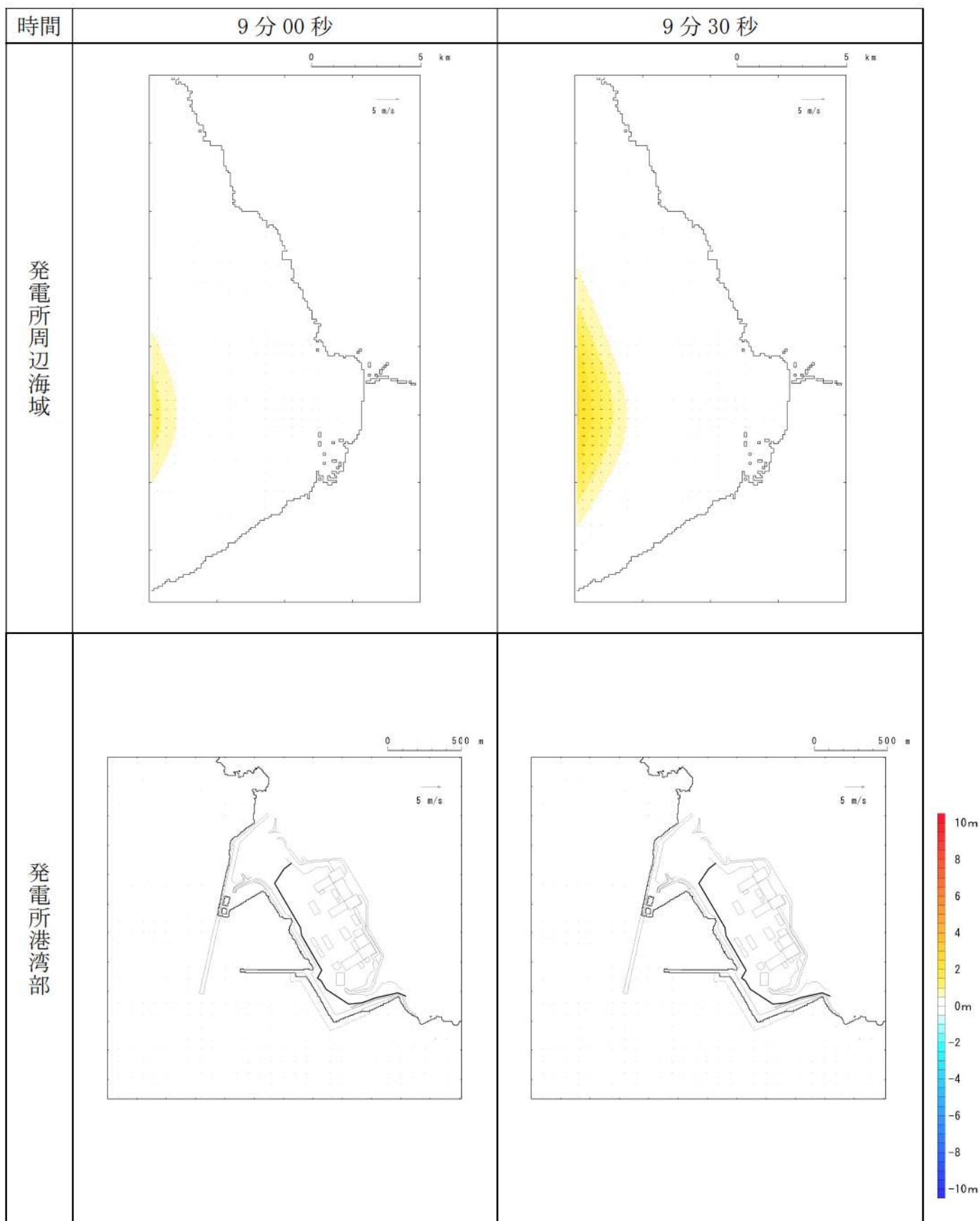




第 13 図-53 基準津波（波源G，南防波堤損傷）の水位変動・流向ベクトル(53/53)

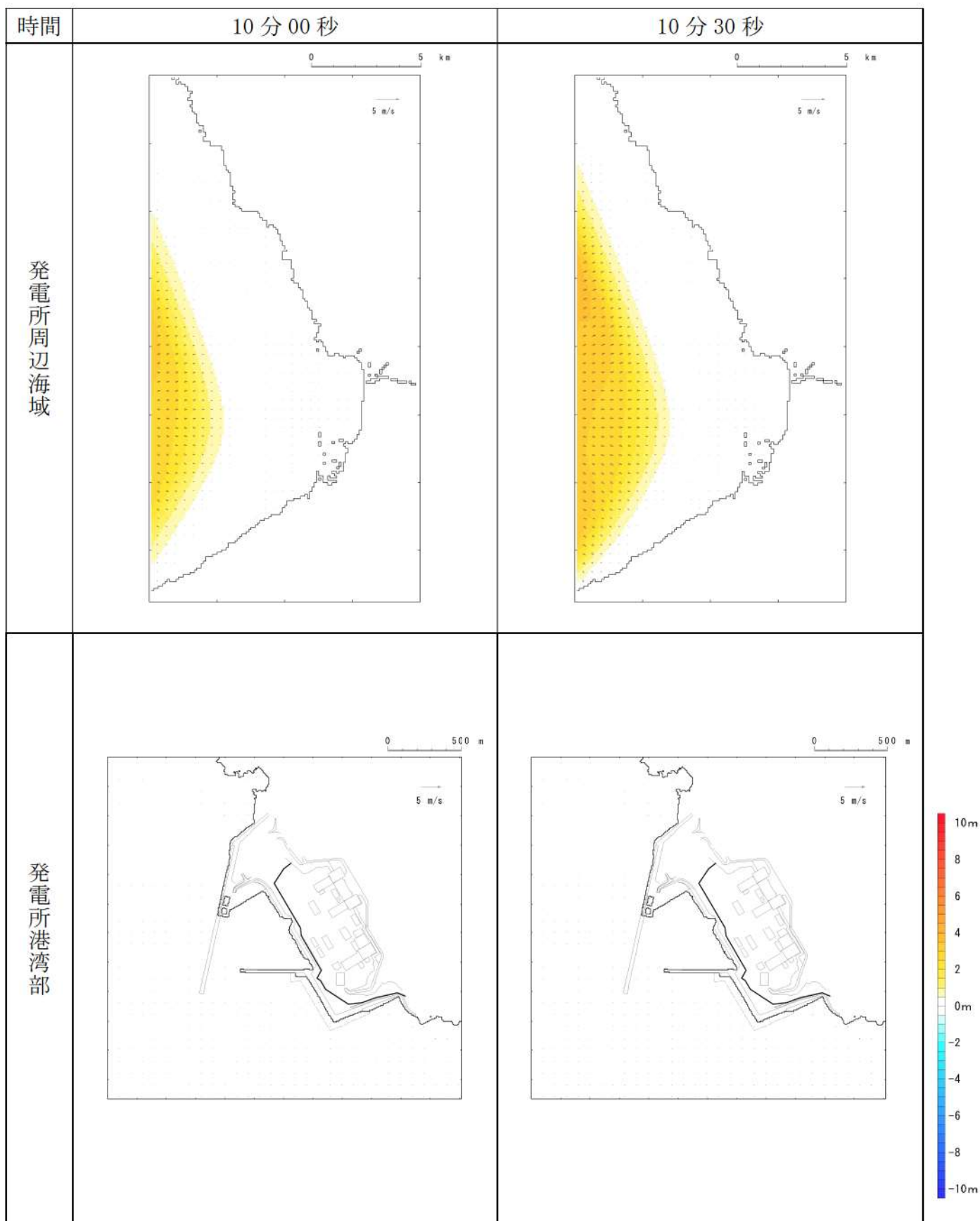


第 14 図-1 基準津波（波源H，北防波堤損傷）の水位変動・流向ベクトル(1/53)

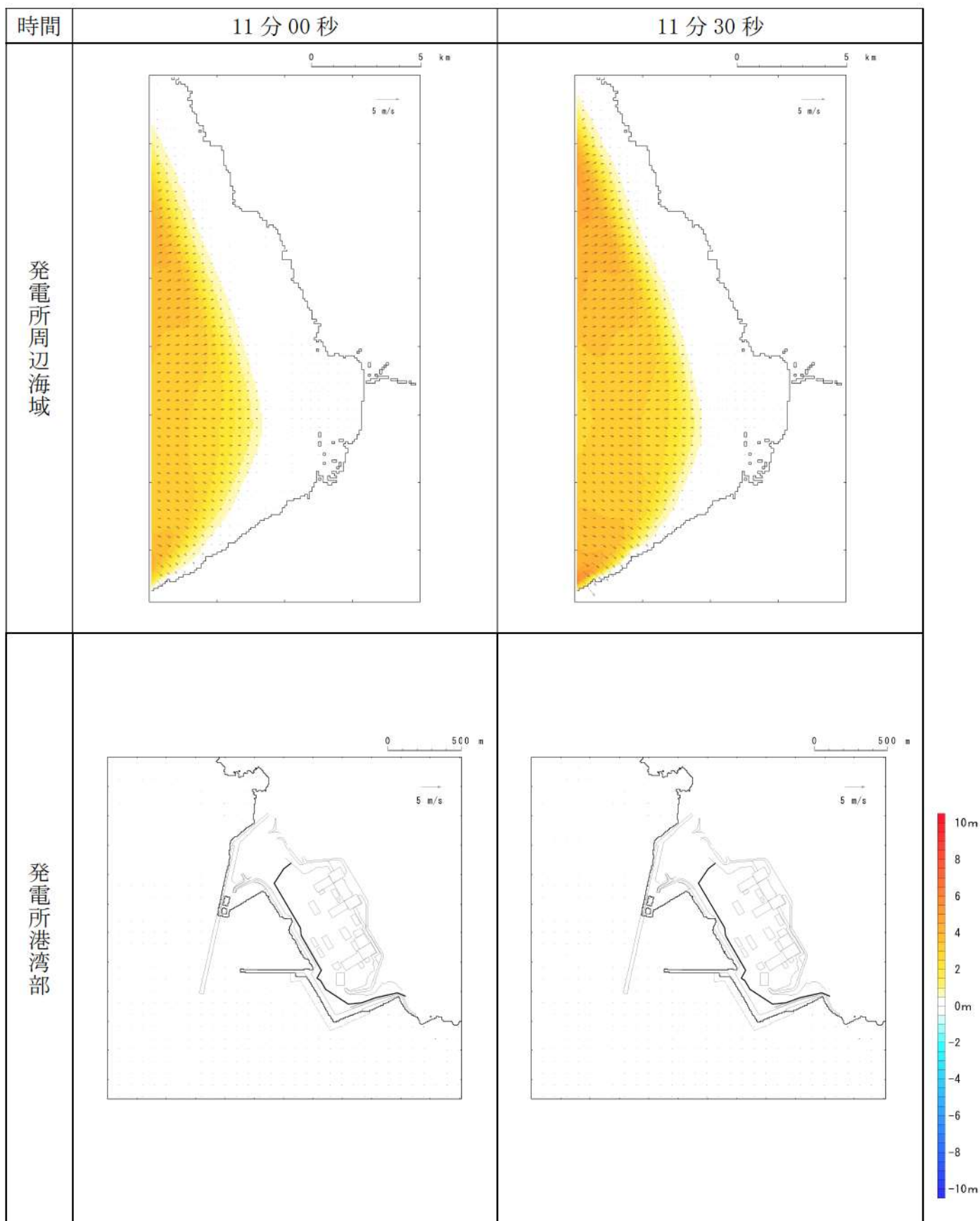


第 14 図-2 基準津波（波源H，北防波堤損傷）の水位変動・流向ベクトル(2/53)

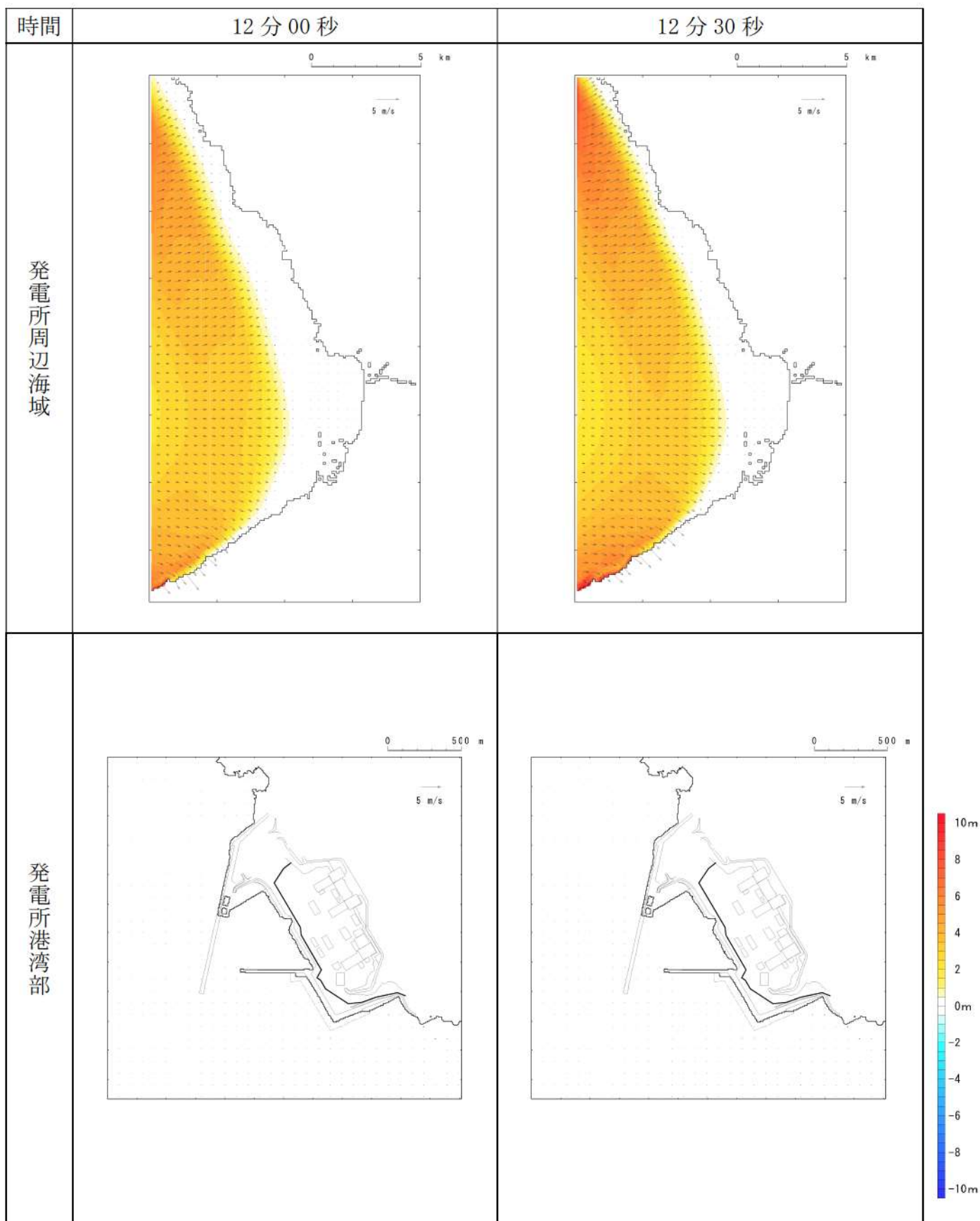




第 14 図-3 基準津波（波源H，北防波堤損傷）の水位変動・流向ベクトル(3/53)

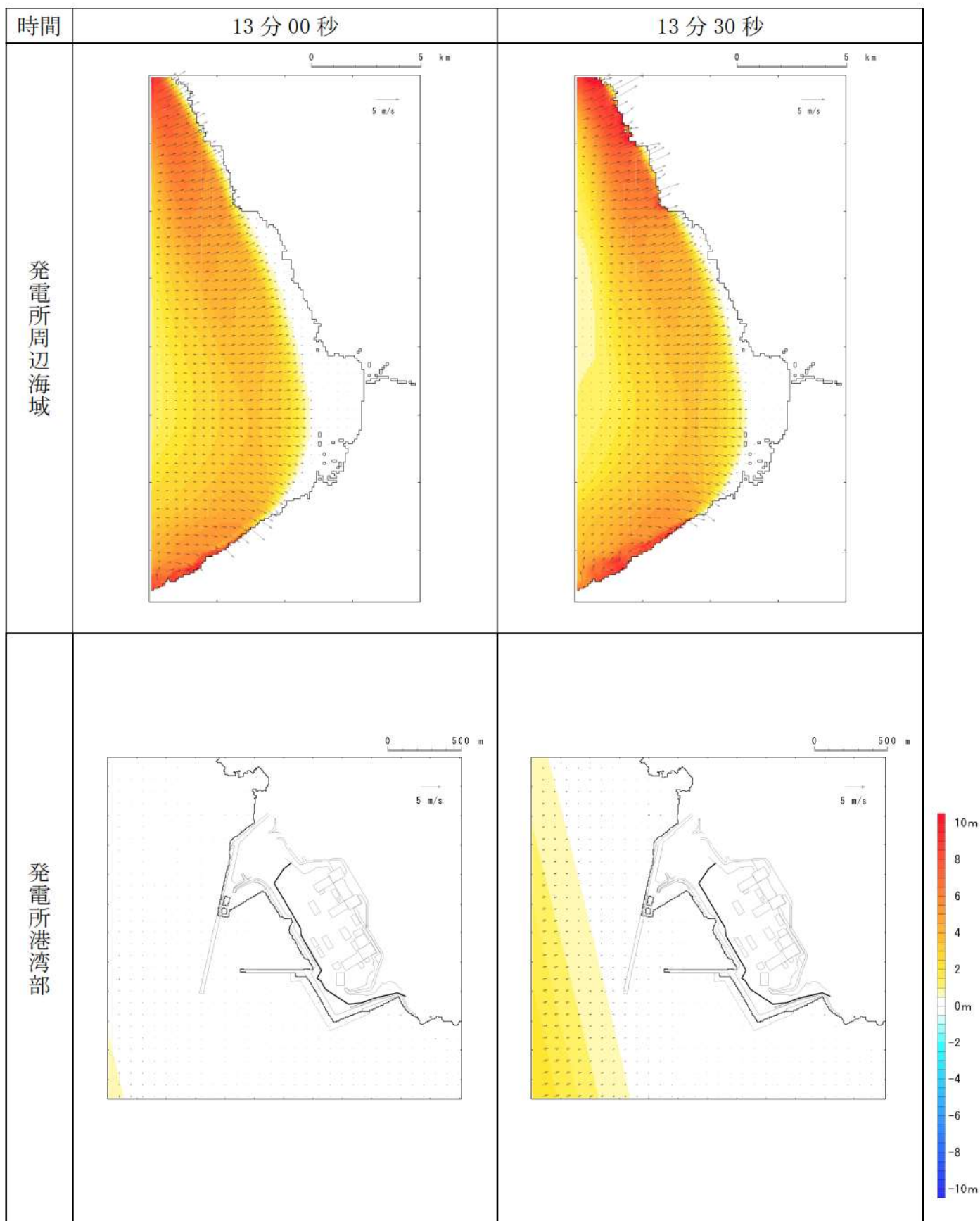


第 14 図-4 基準津波（波源H，北防波堤損傷）の水位変動・流向ベクトル(4/53)

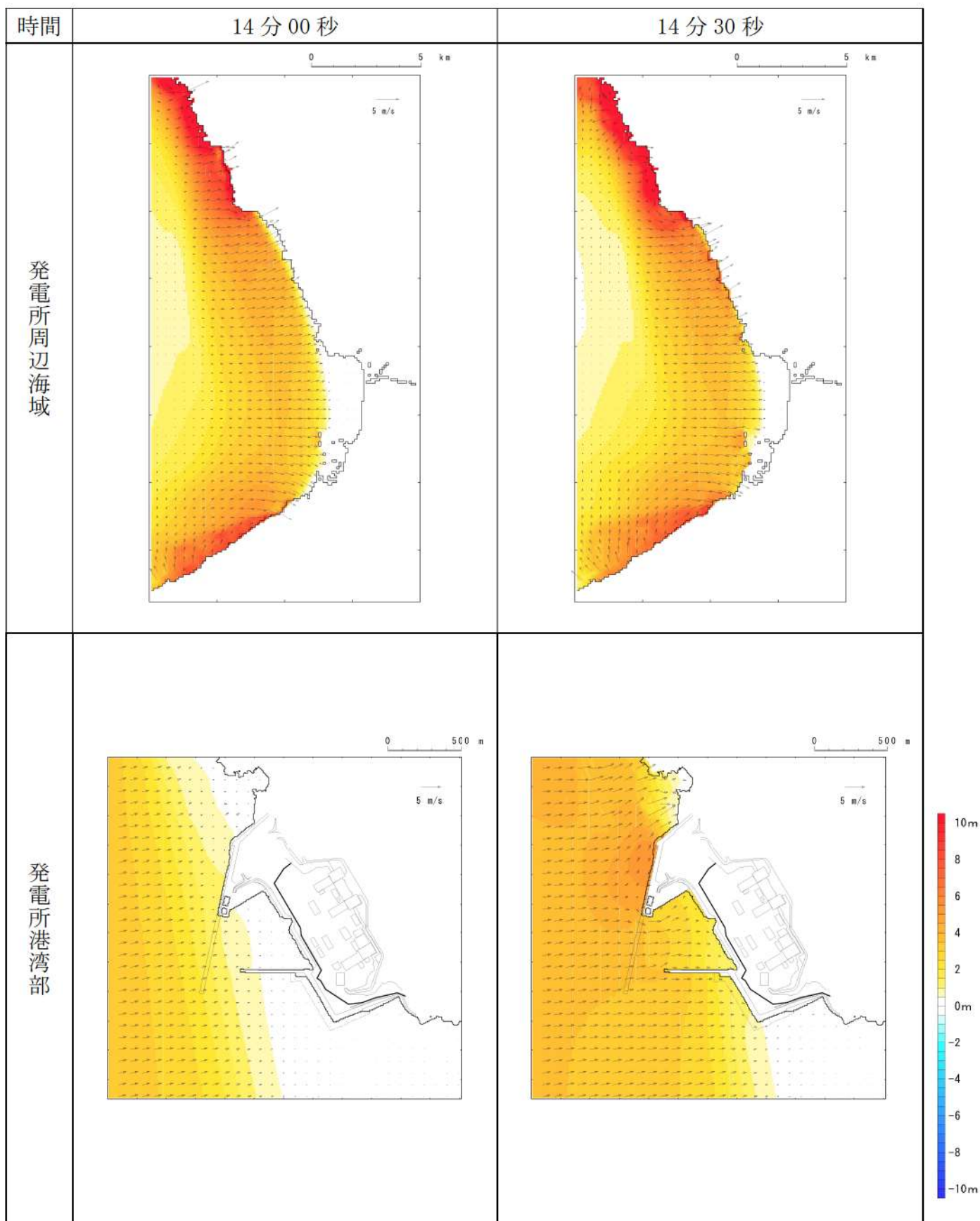


第 14 図-5 基準津波（波源H，北防波堤損傷）の水位変動・流向ベクトル(5/53)

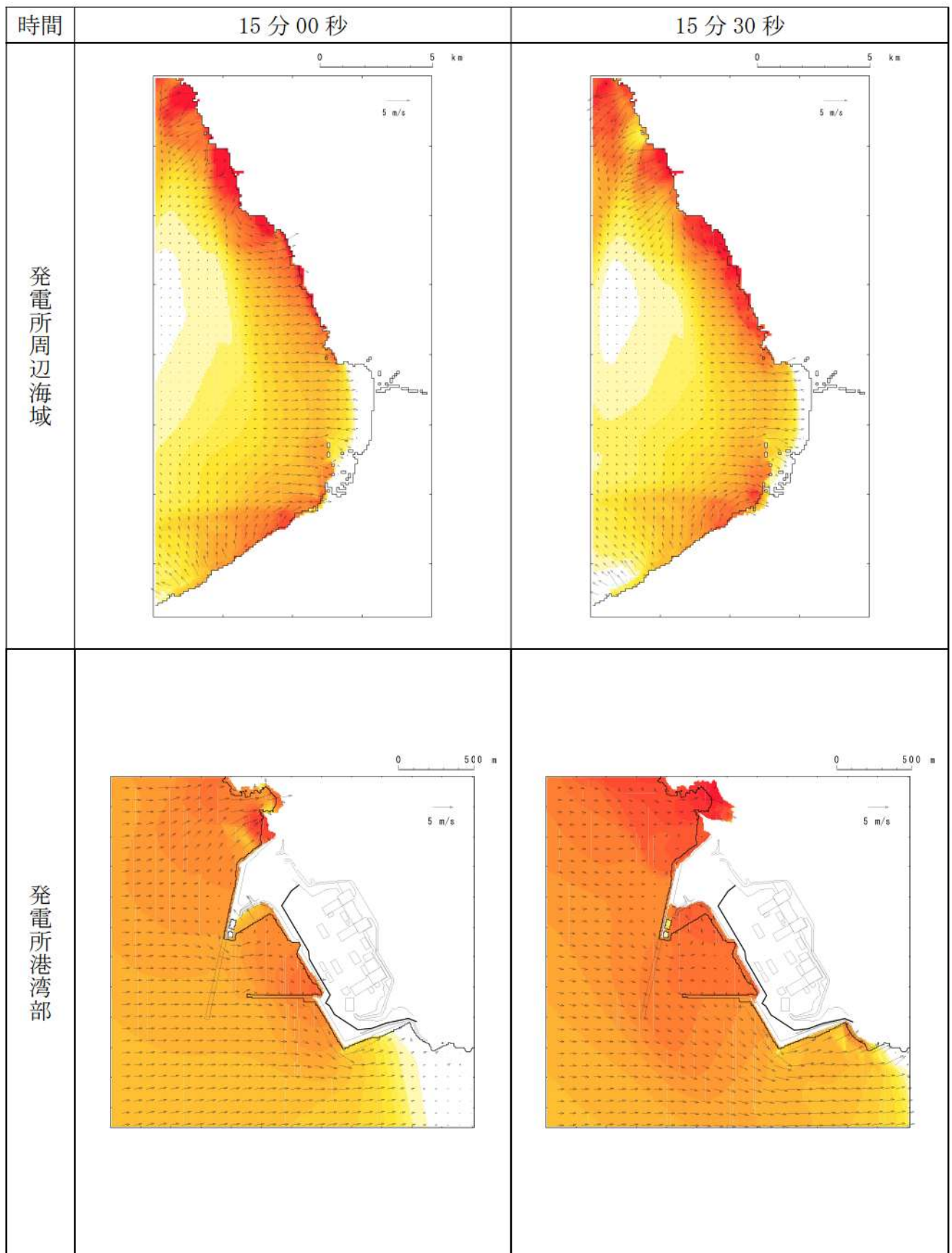




第 14 図-6 基準津波（波源H，北防波堤損傷）の水位変動・流向ベクトル(6/53)

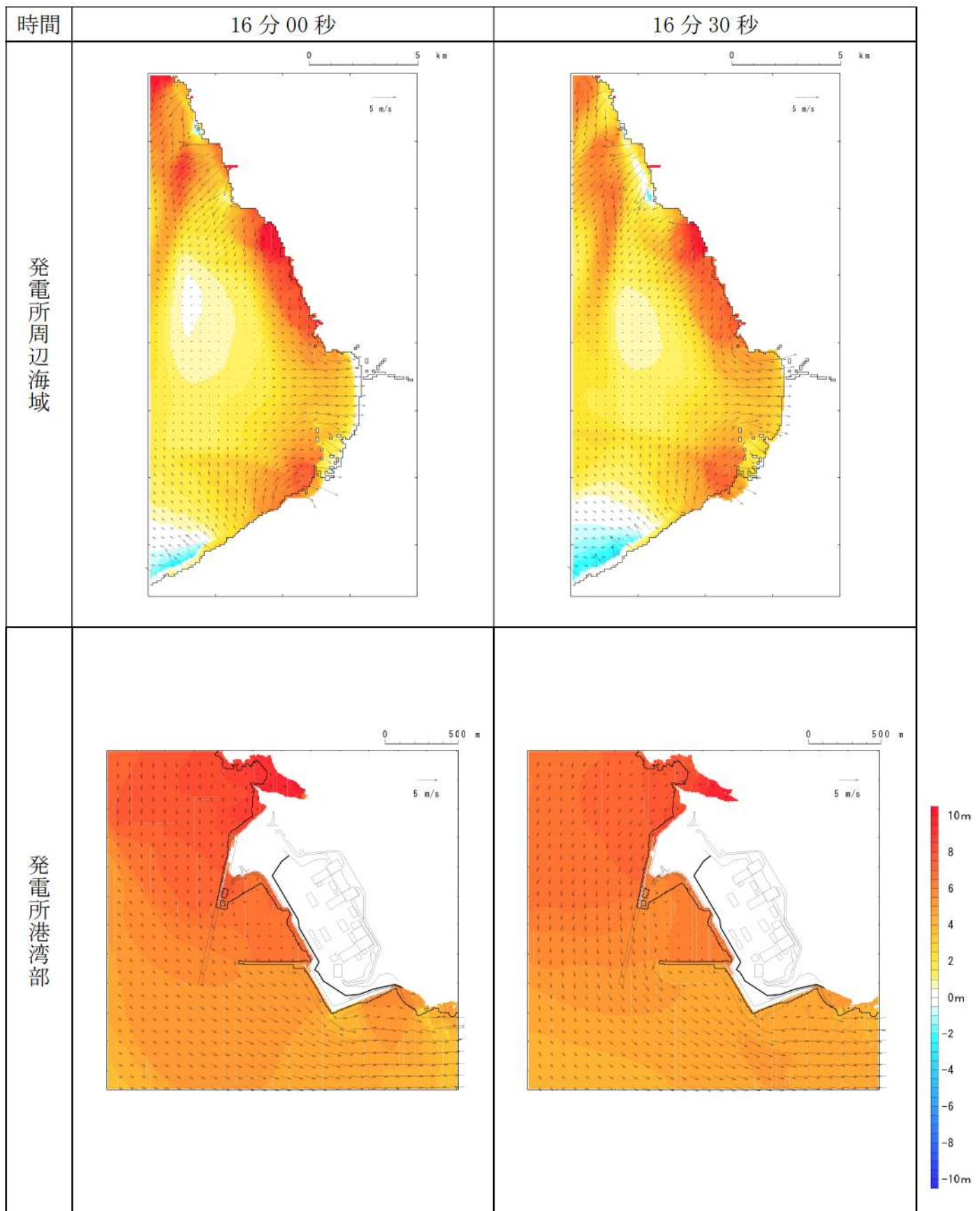


第 14 図-7 基準津波（波源H，北防波堤損傷）の水位変動・流向ベクトル(7/53)

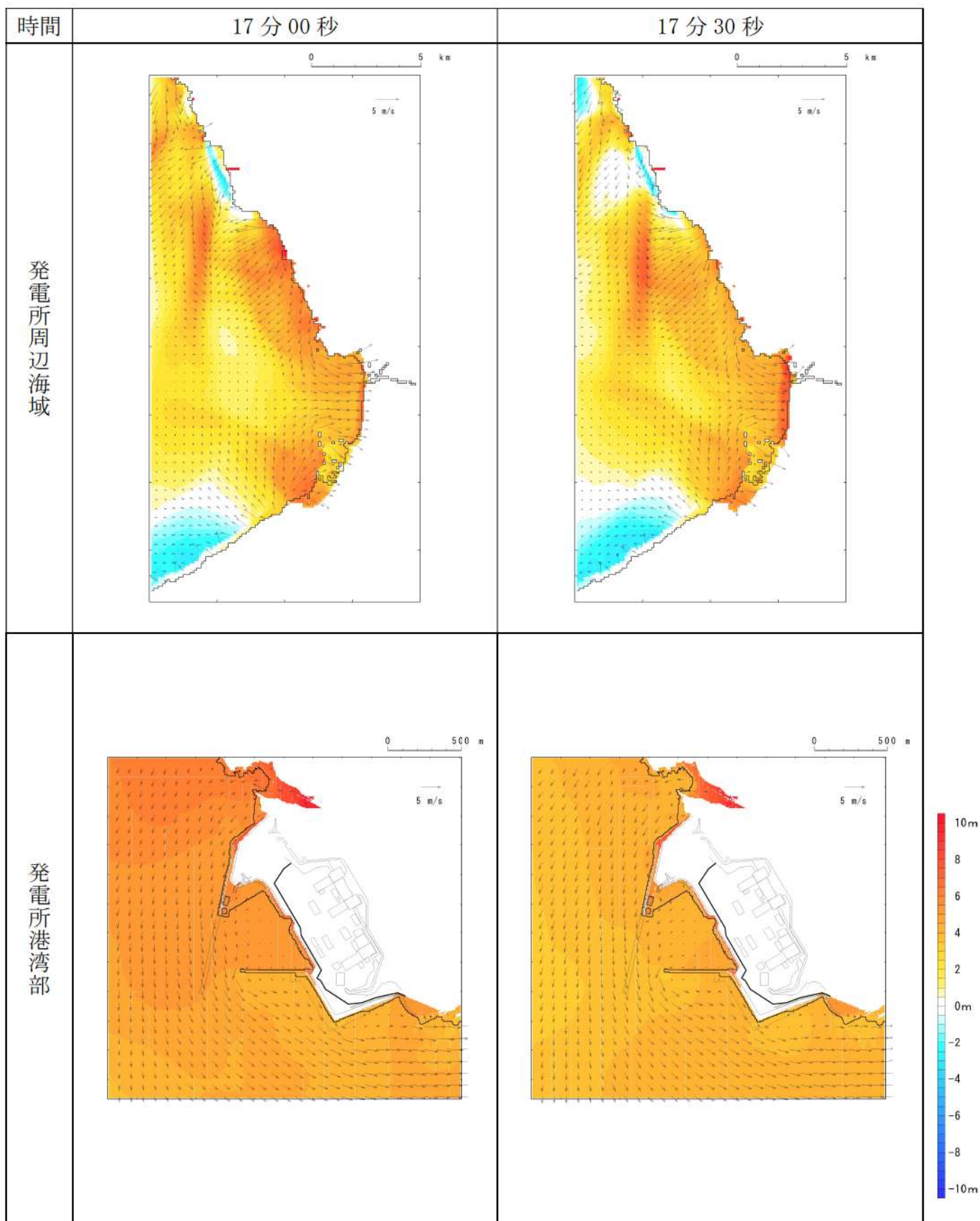


第 14 図-8 基準津波（波源H，北防波堤損傷）の水位変動・流向ベクトル(8/53)

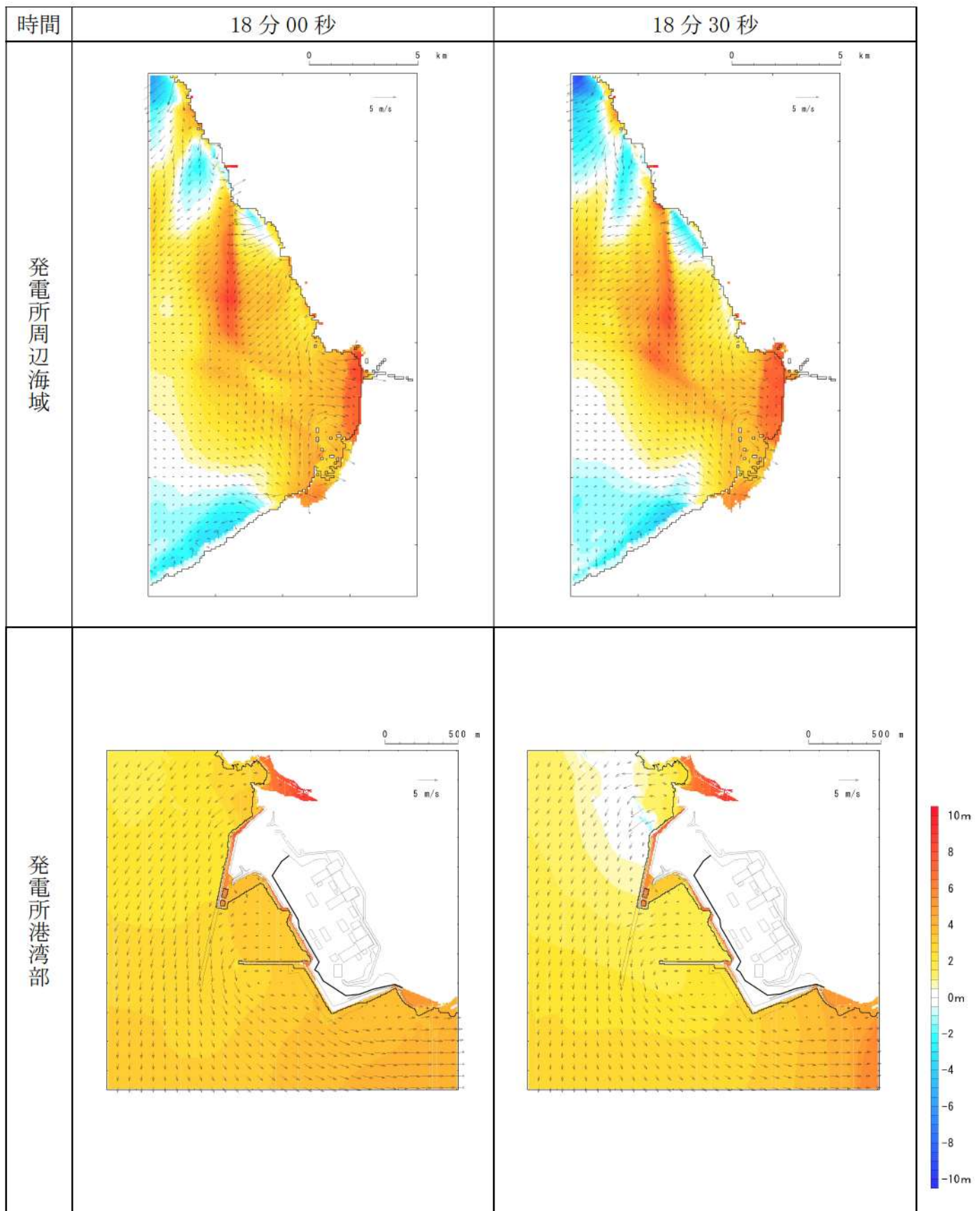




第 14 図-9 基準津波（波源H，北防波堤損傷）の水位変動・流向ベクトル(9/53)

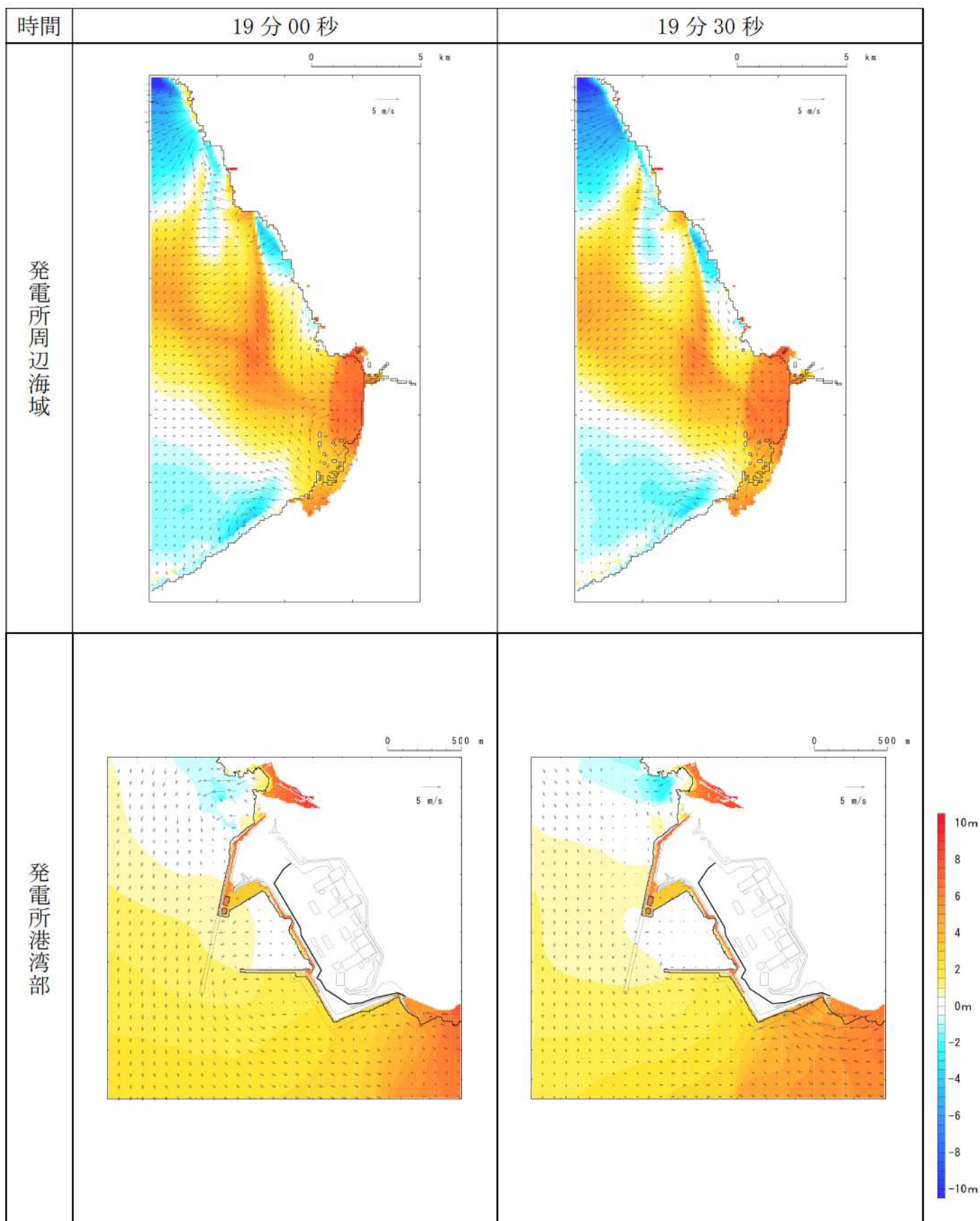


第 14 図-10 基準津波（波源H，北防波堤損傷）の水位変動・流向ベクトル(10/53)

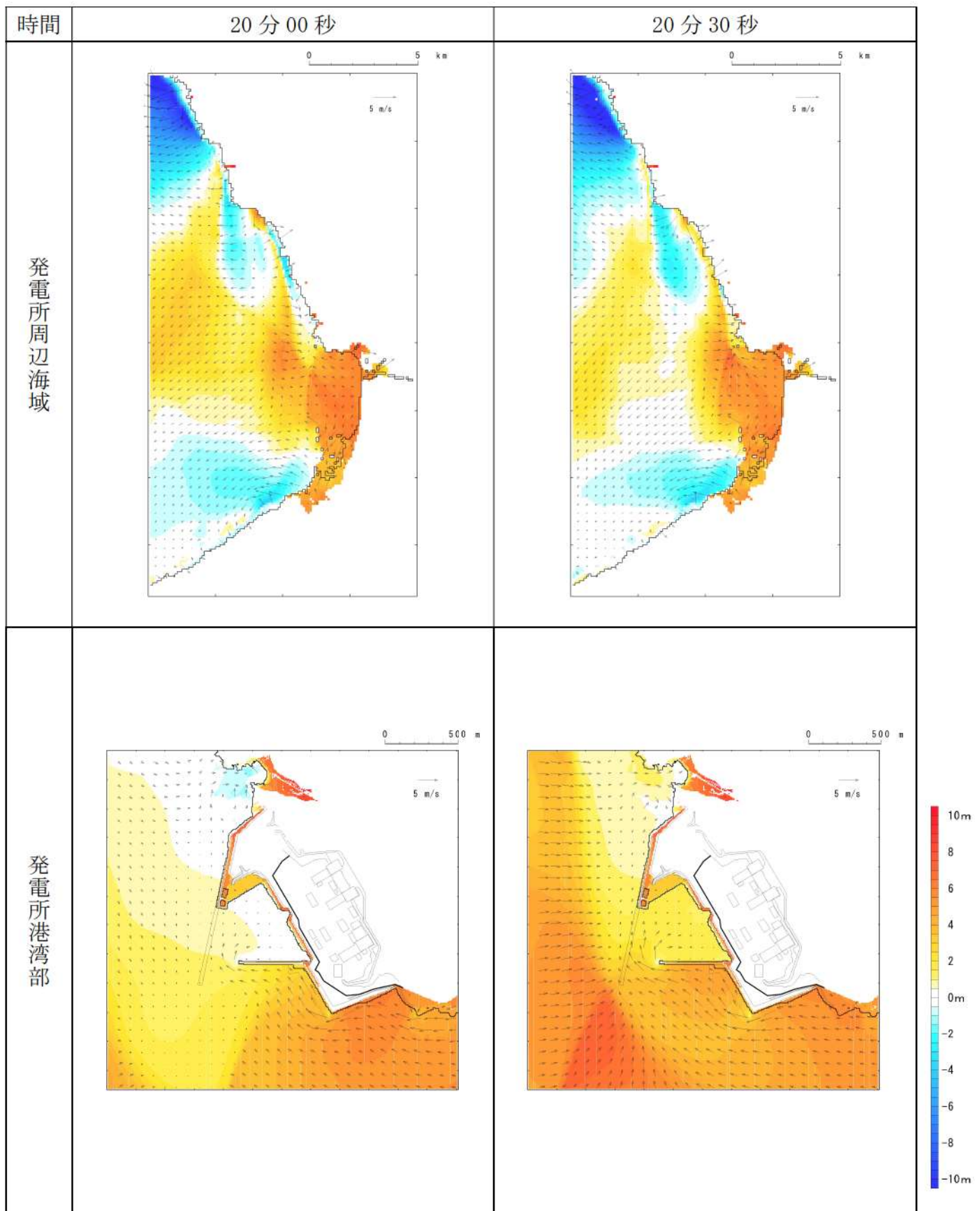


第 14 図-11 基準津波（波源H，北防波堤損傷）の水位変動・流向ベクトル(11/53)

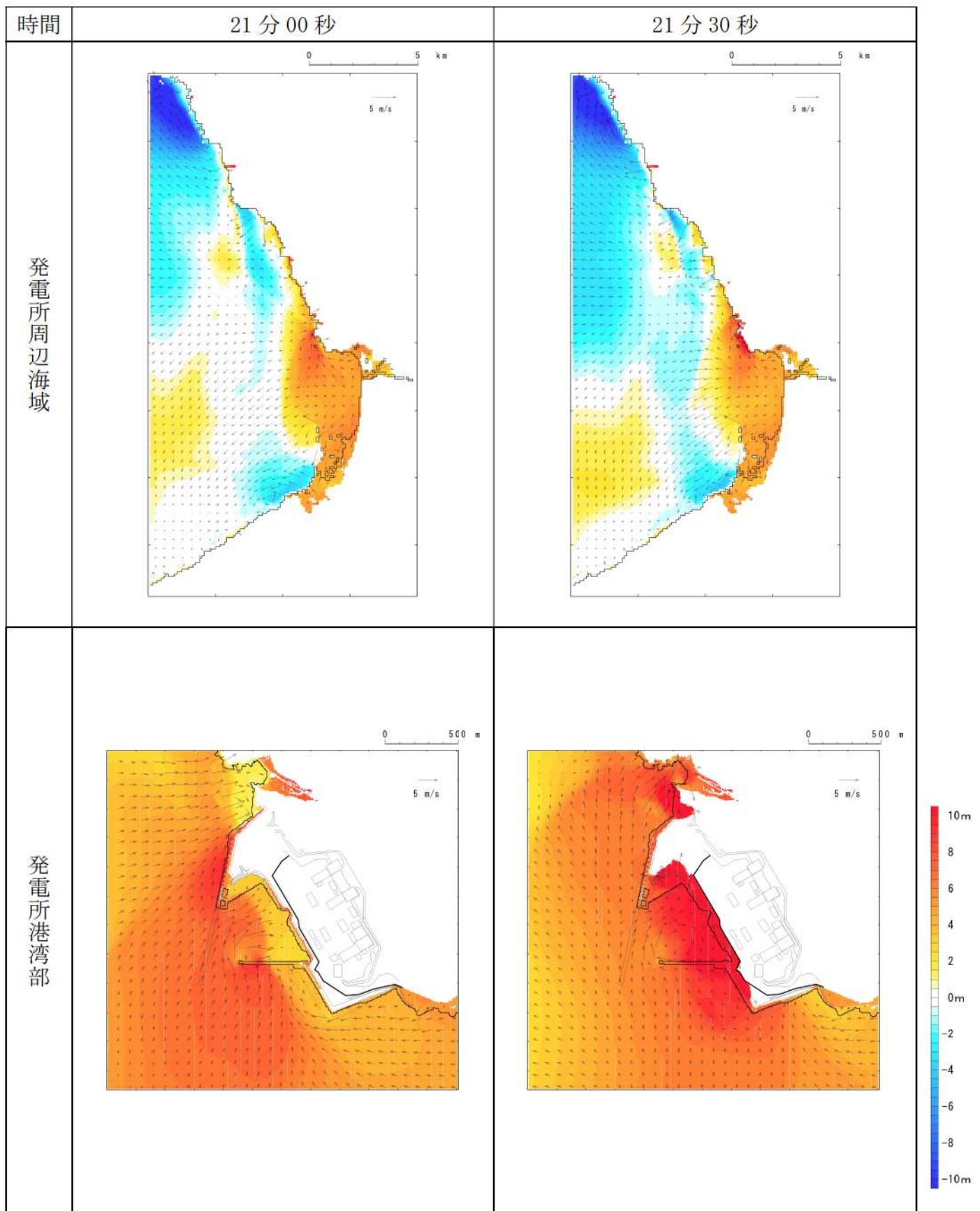




第 14 図-12 基準津波（波源H，北防波堤損傷）の水位変動・流向ベクトル(12/53)

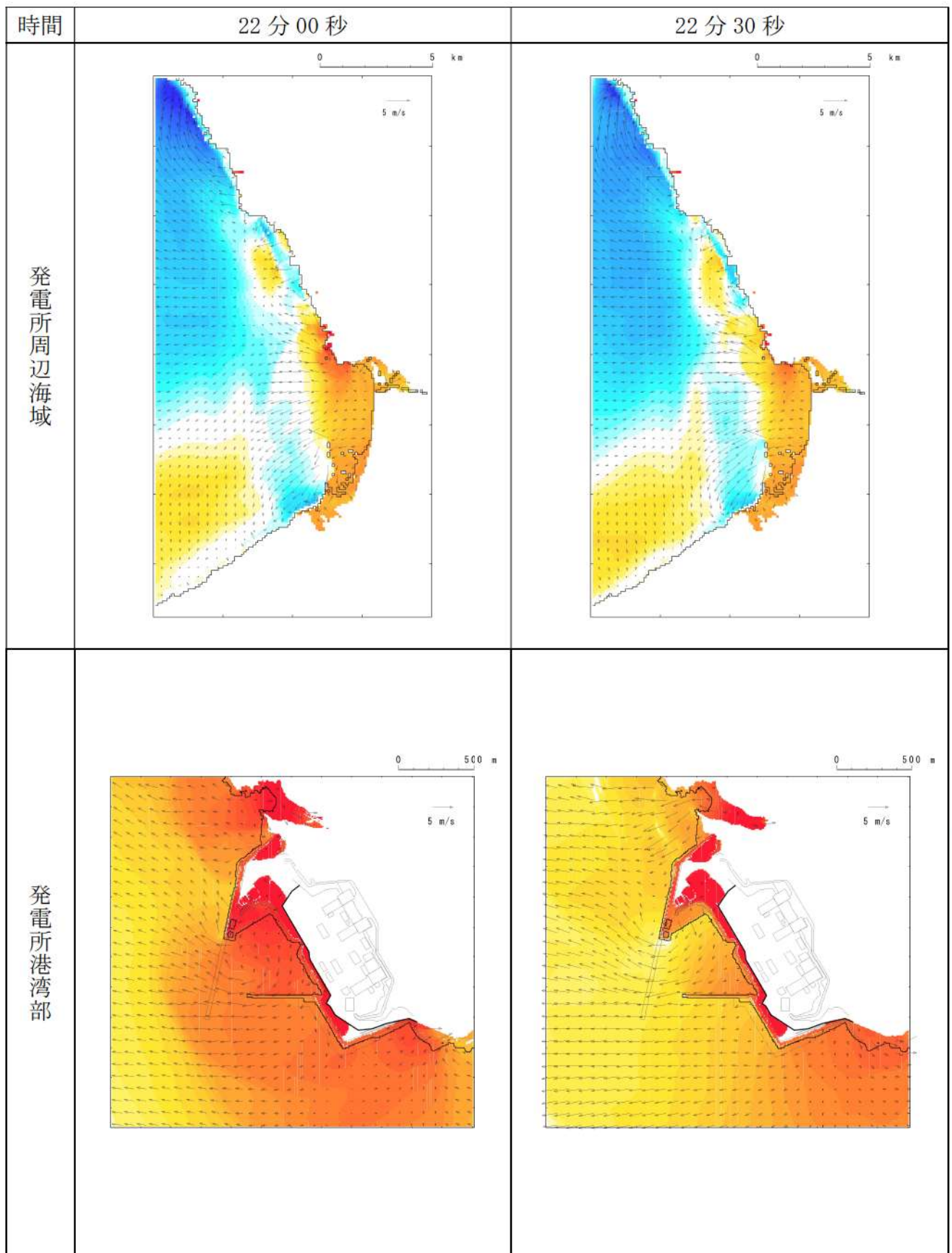


第 14 図-13 基準津波（波源H，北防波堤損傷）の水位変動・流向ベクトル(13/53)


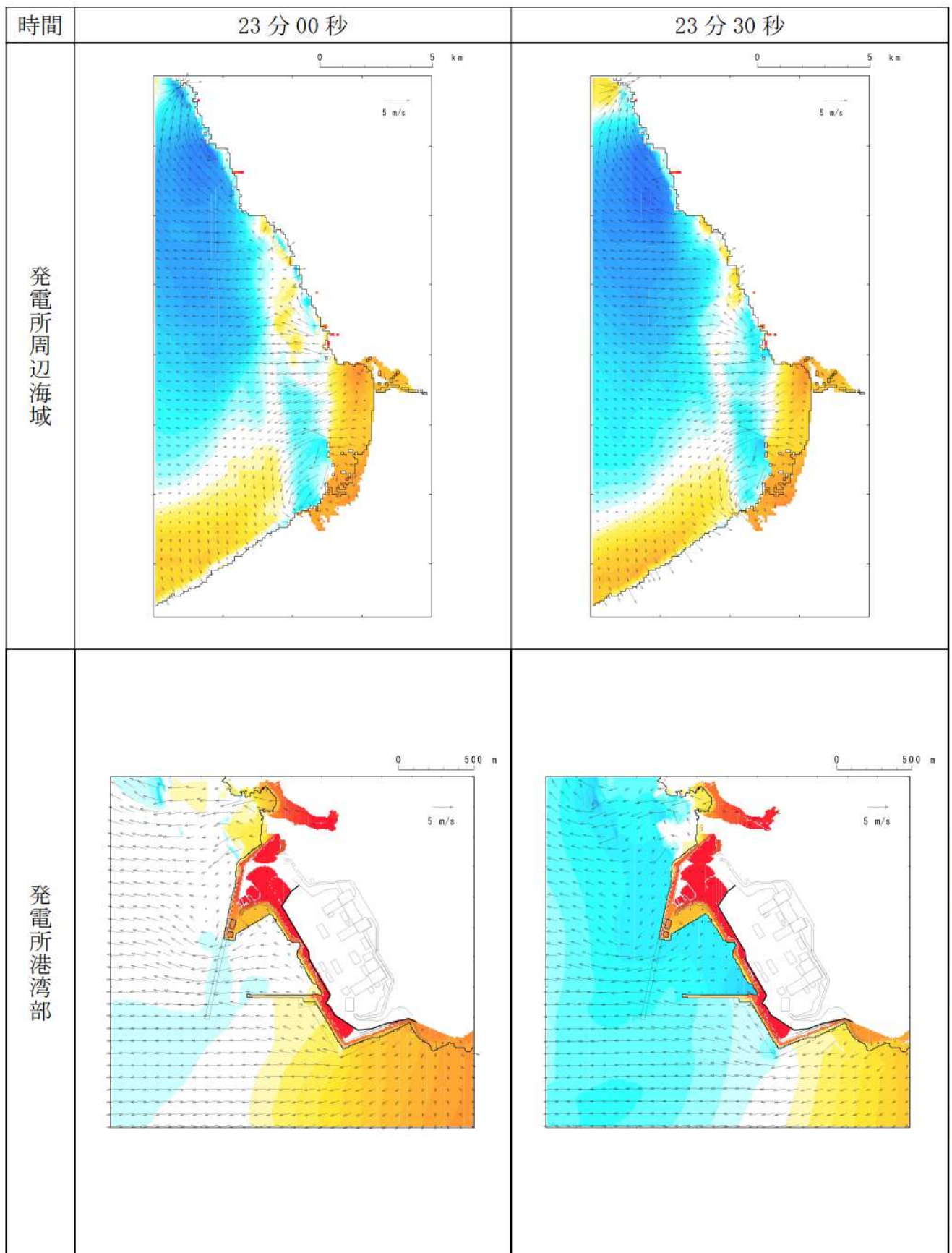


第 14 図-14 基準津波（波源H，北防波堤損傷）の水位変動・流向ベクトル(14/53)

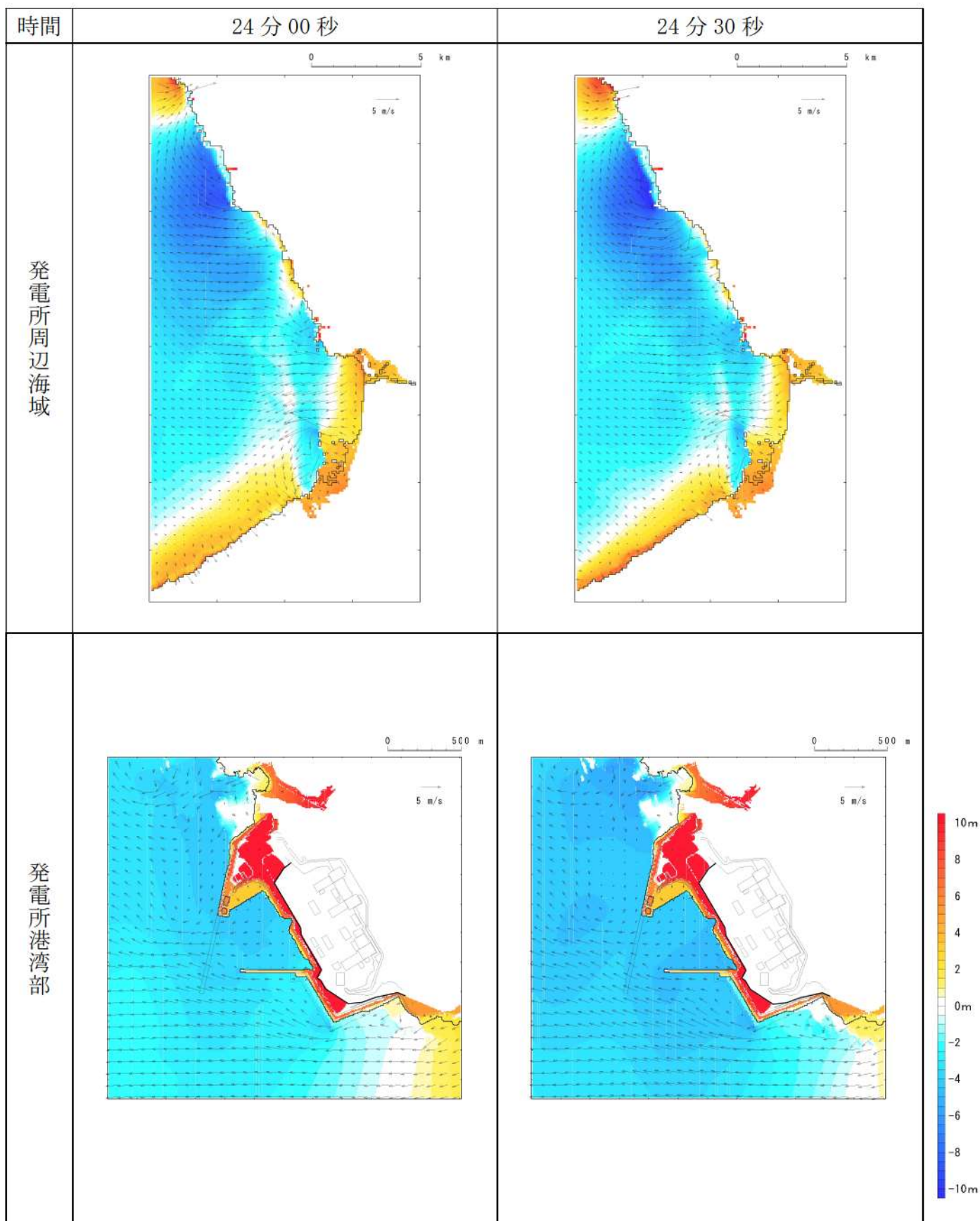




第 14 図-15 基準津波（波源H，北防波堤損傷）の水位変動・流向ベクトル(15/53)


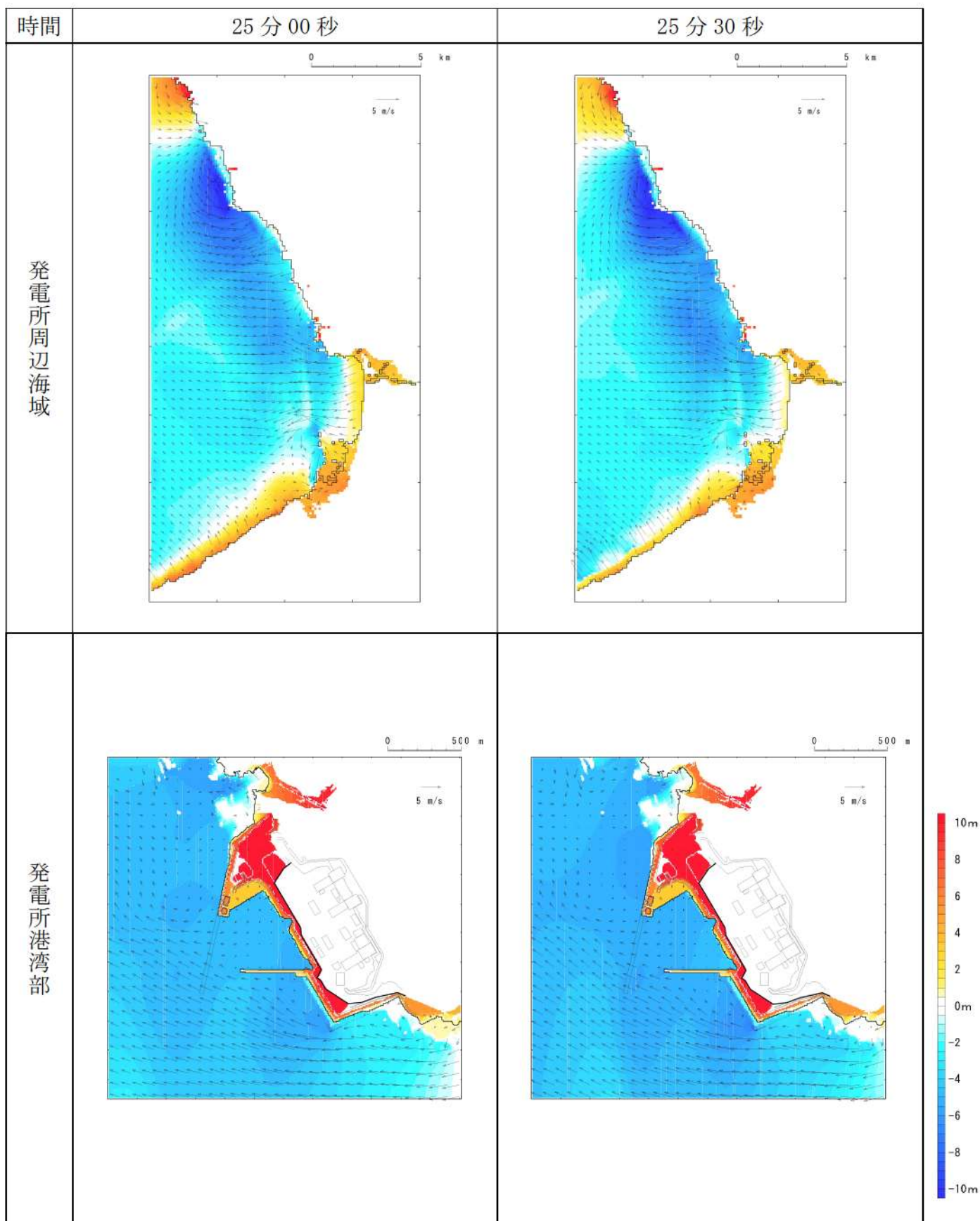


第 14 図-16 基準津波（波源H，北防波堤損傷）の水位変動・流向ベクトル(16/53)


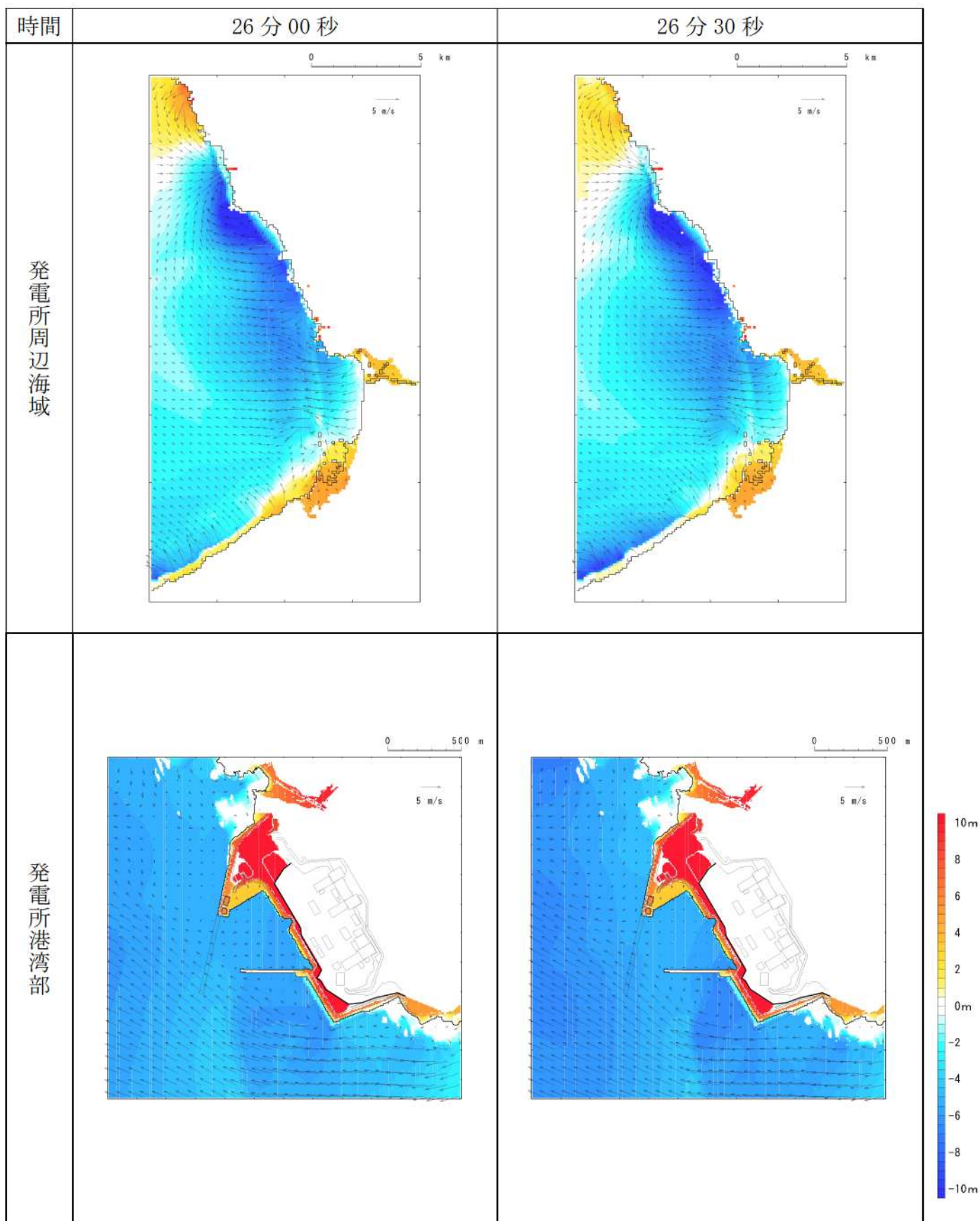


第 14 図-17 基準津波（波源H，北防波堤損傷）の水位変動・流向ベクトル(17/53)

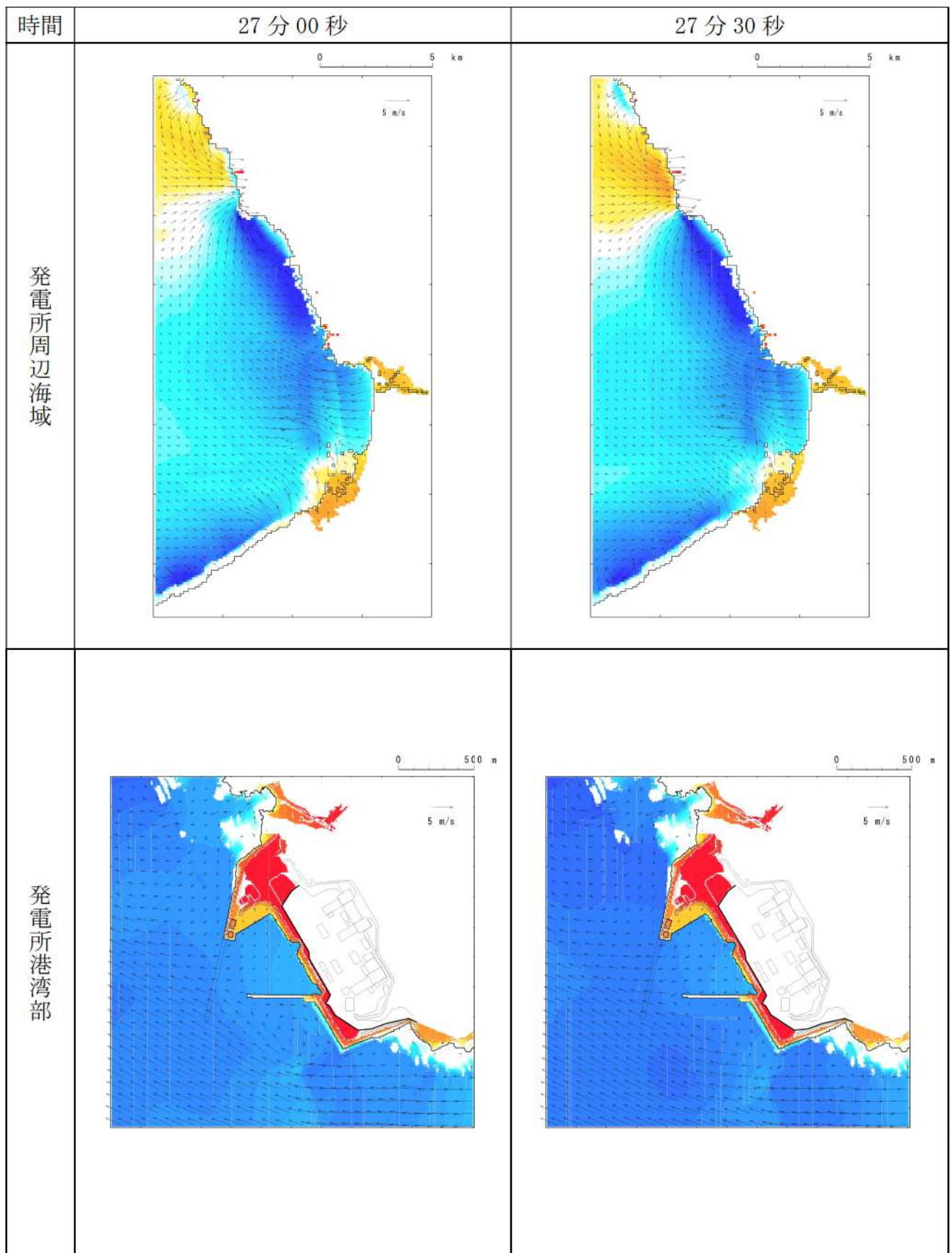




第 14 図-18 基準津波（波源H，北防波堤損傷）の水位変動・流向ベクトル(18/53)

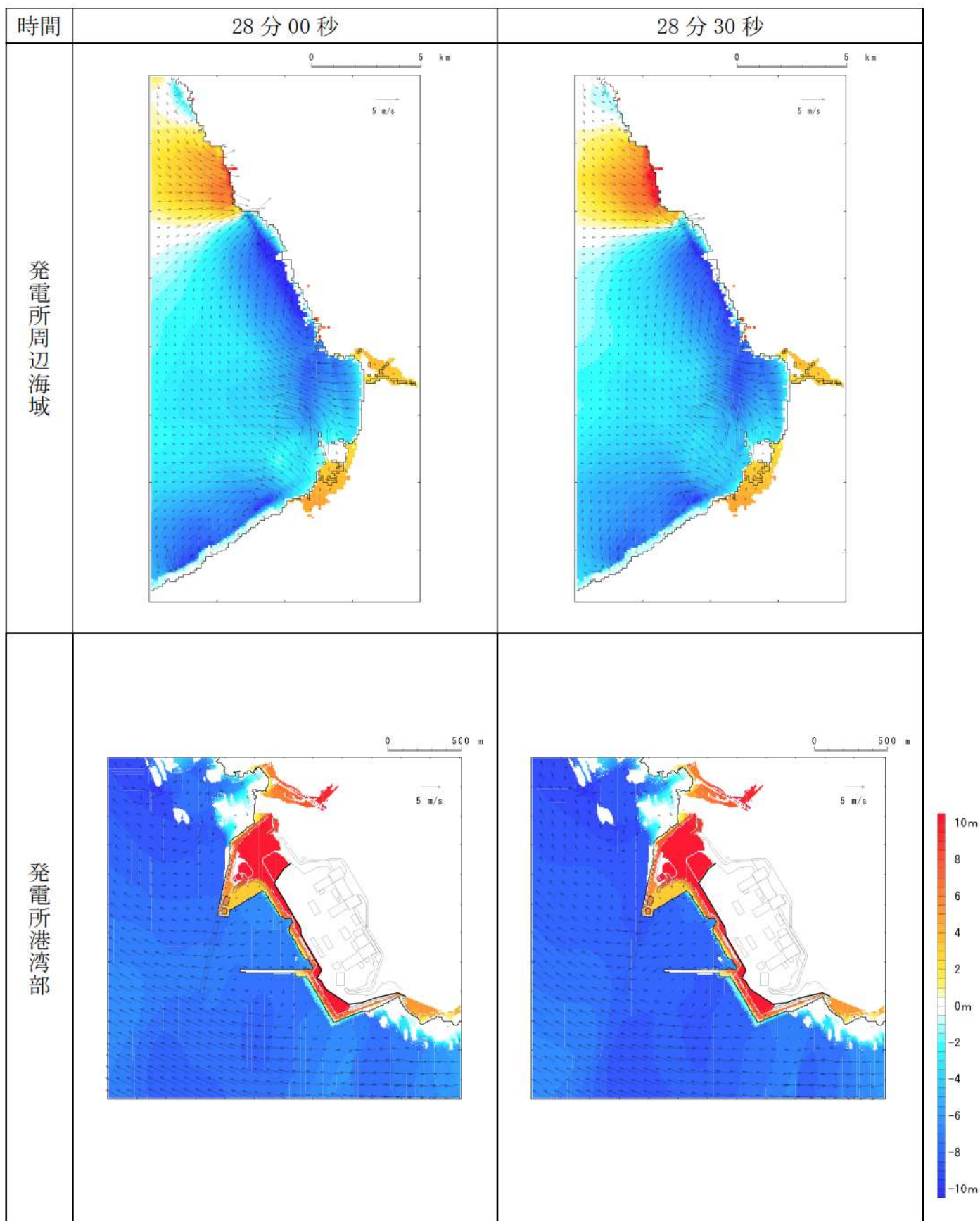


第 14 図-19 基準津波（波源H，北防波堤損傷）の水位変動・流向ベクトル(19/53)


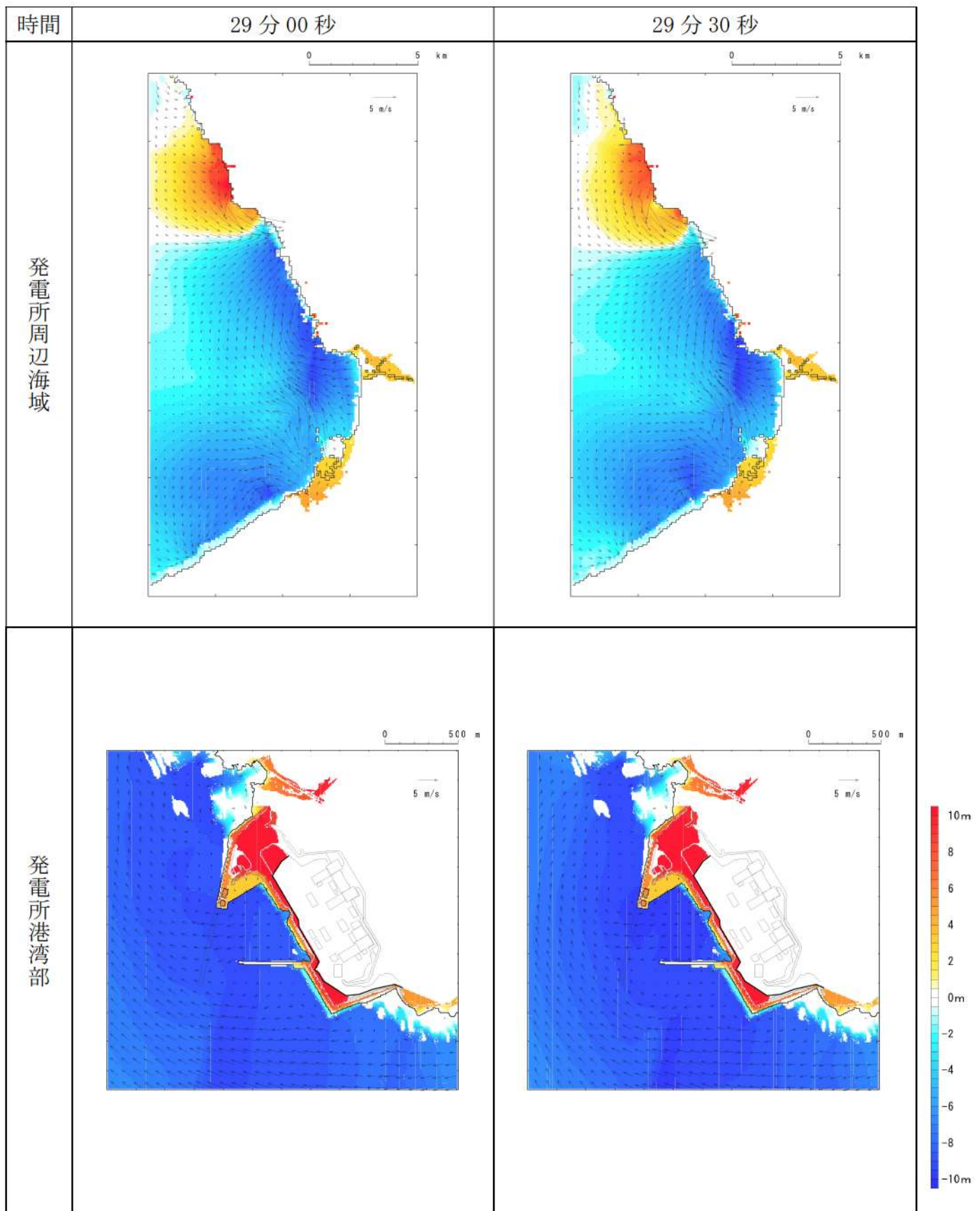


第 14 図-20 基準津波（波源H，北防波堤損傷）の水位変動・流向ベクトル(20/53)

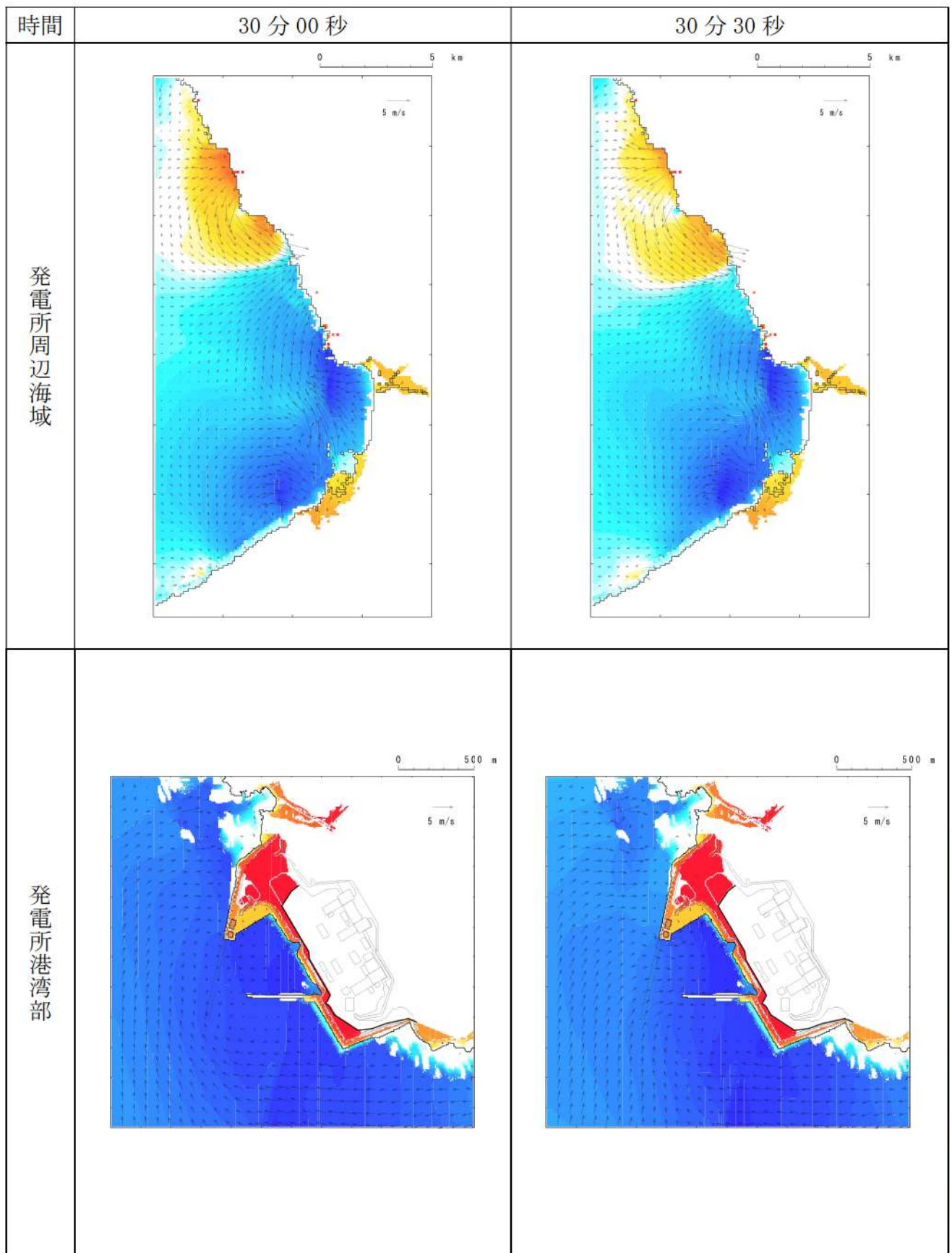




第 14 図-21 基準津波（波源H，北防波堤損傷）の水位変動・流向ベクトル(21/53)


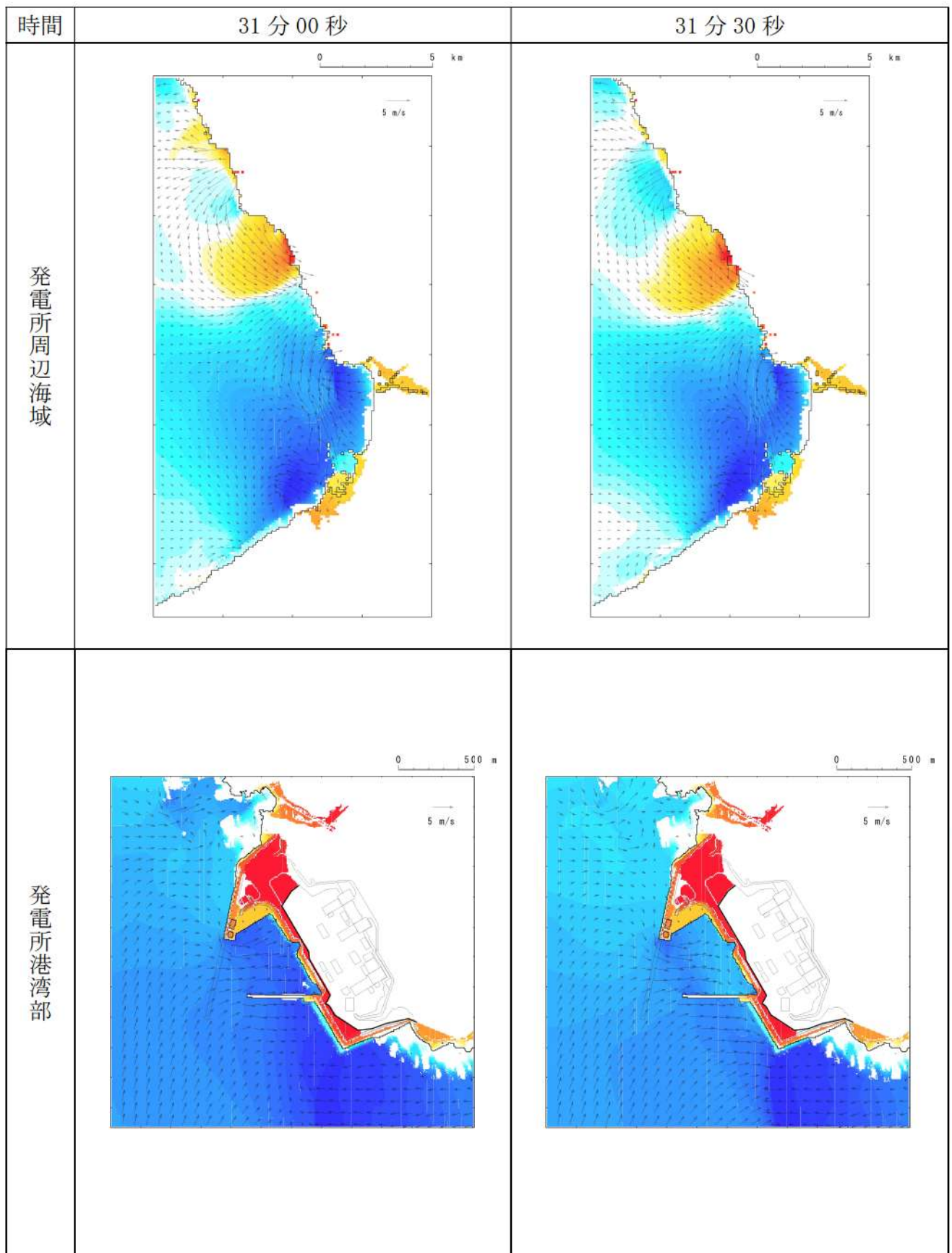


第 14 図-22 基準津波（波源H，北防波堤損傷）の水位変動・流向ベクトル(22/53)


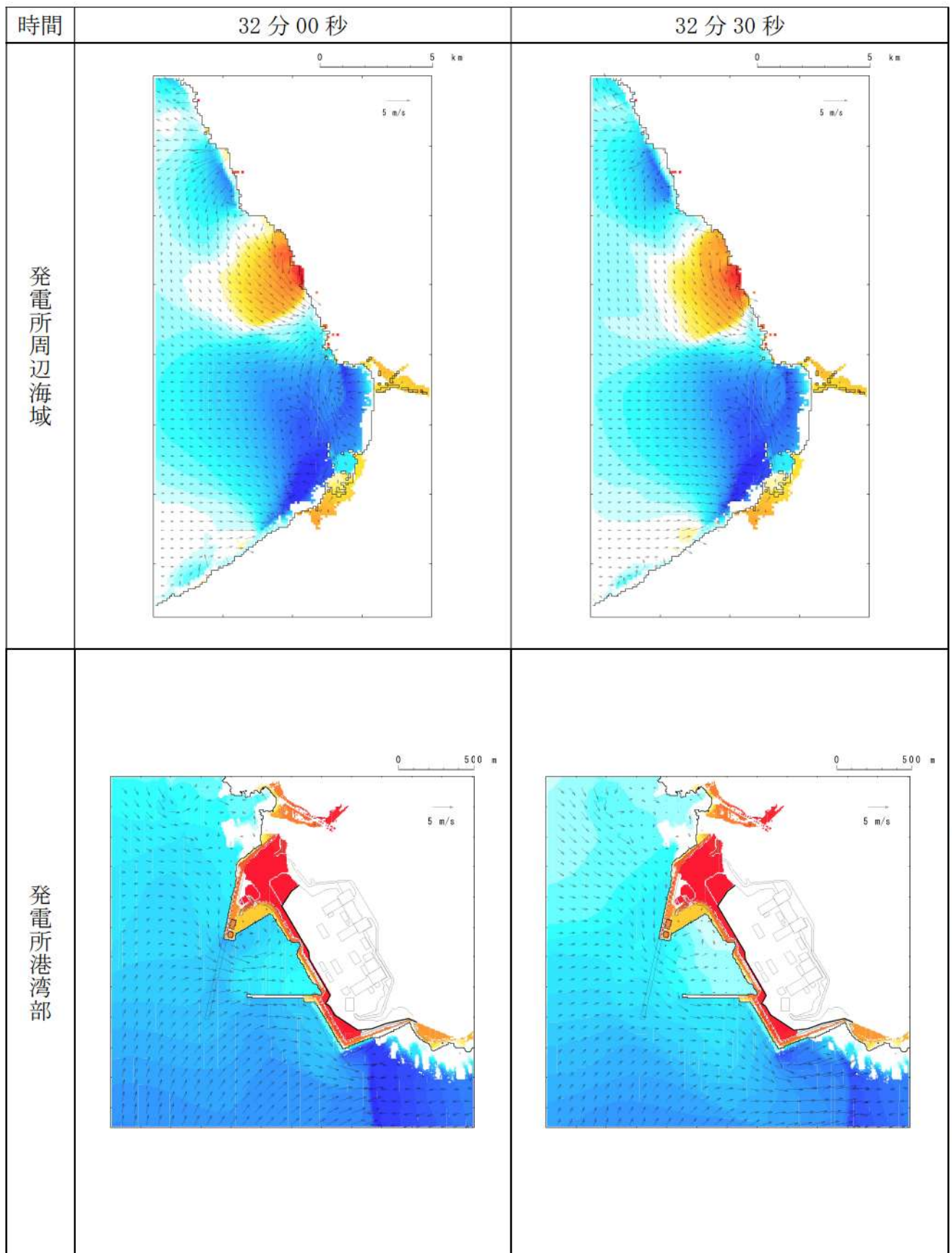


第 14 図-23 基準津波（波源H，北防波堤損傷）の水位変動・流向ベクトル(23/53)

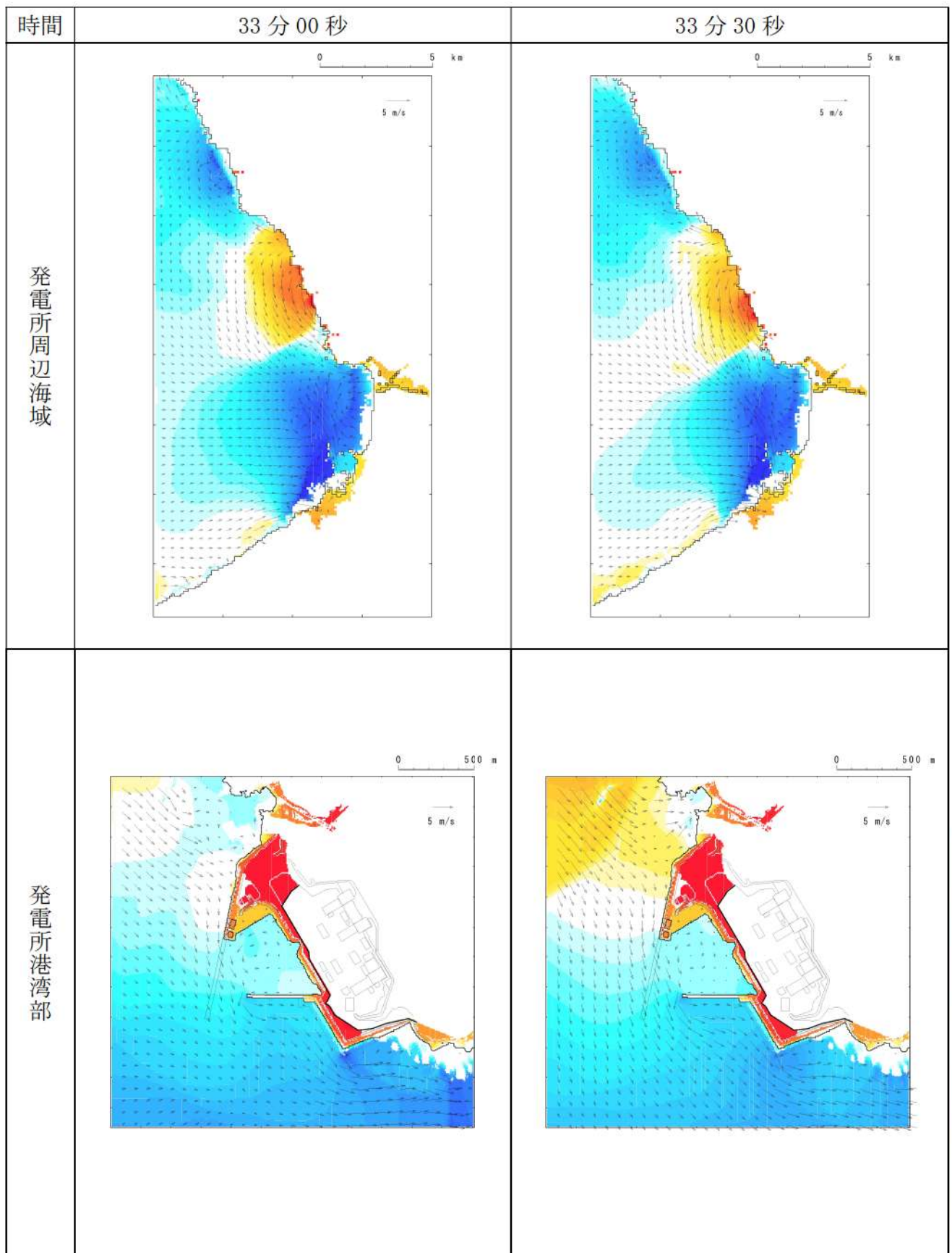




第 14 図-24 基準津波（波源H，北防波堤損傷）の水位変動・流向ベクトル(24/53)

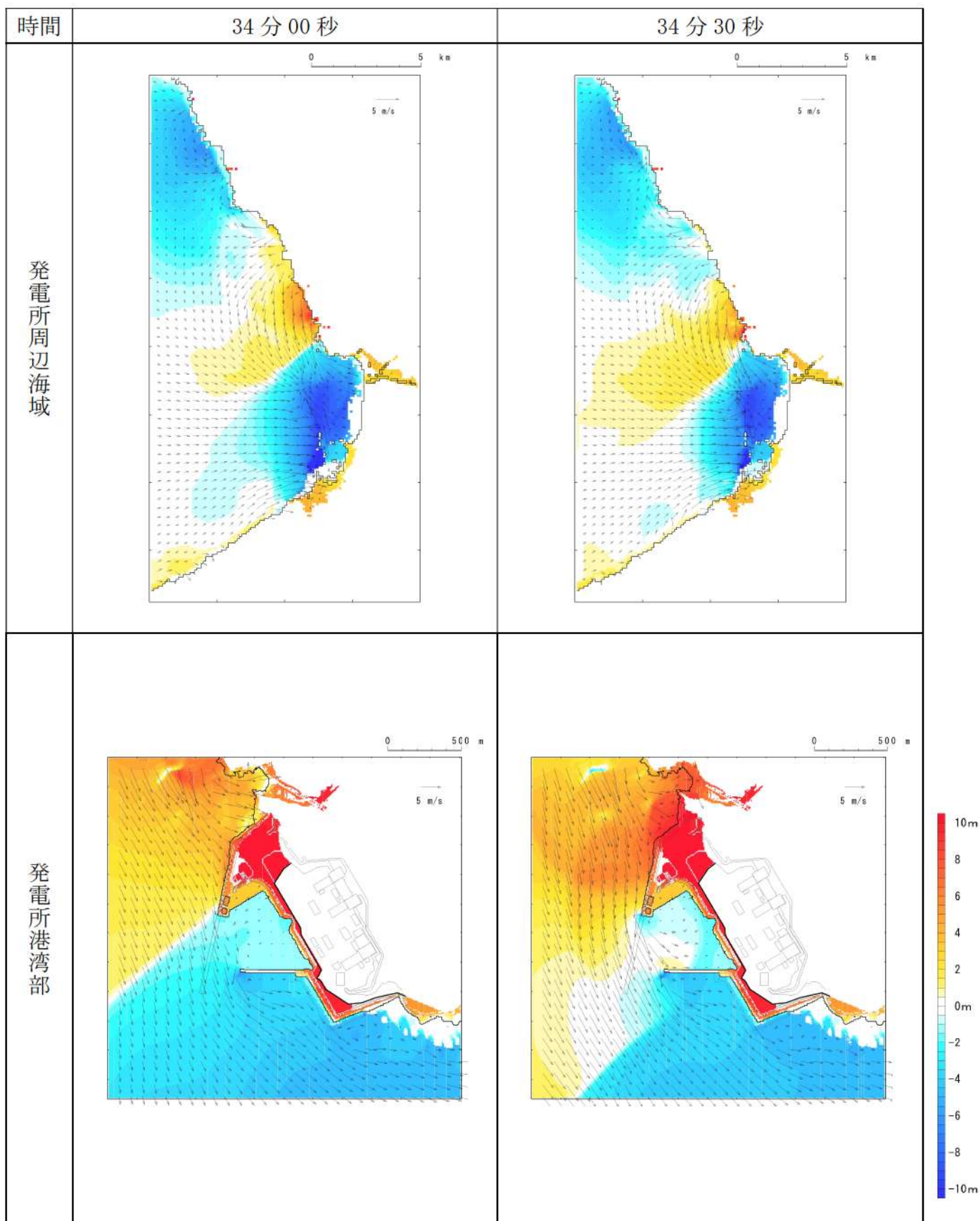


第 14 図-25 基準津波（波源H，北防波堤損傷）の水位変動・流向ベクトル(25/53)


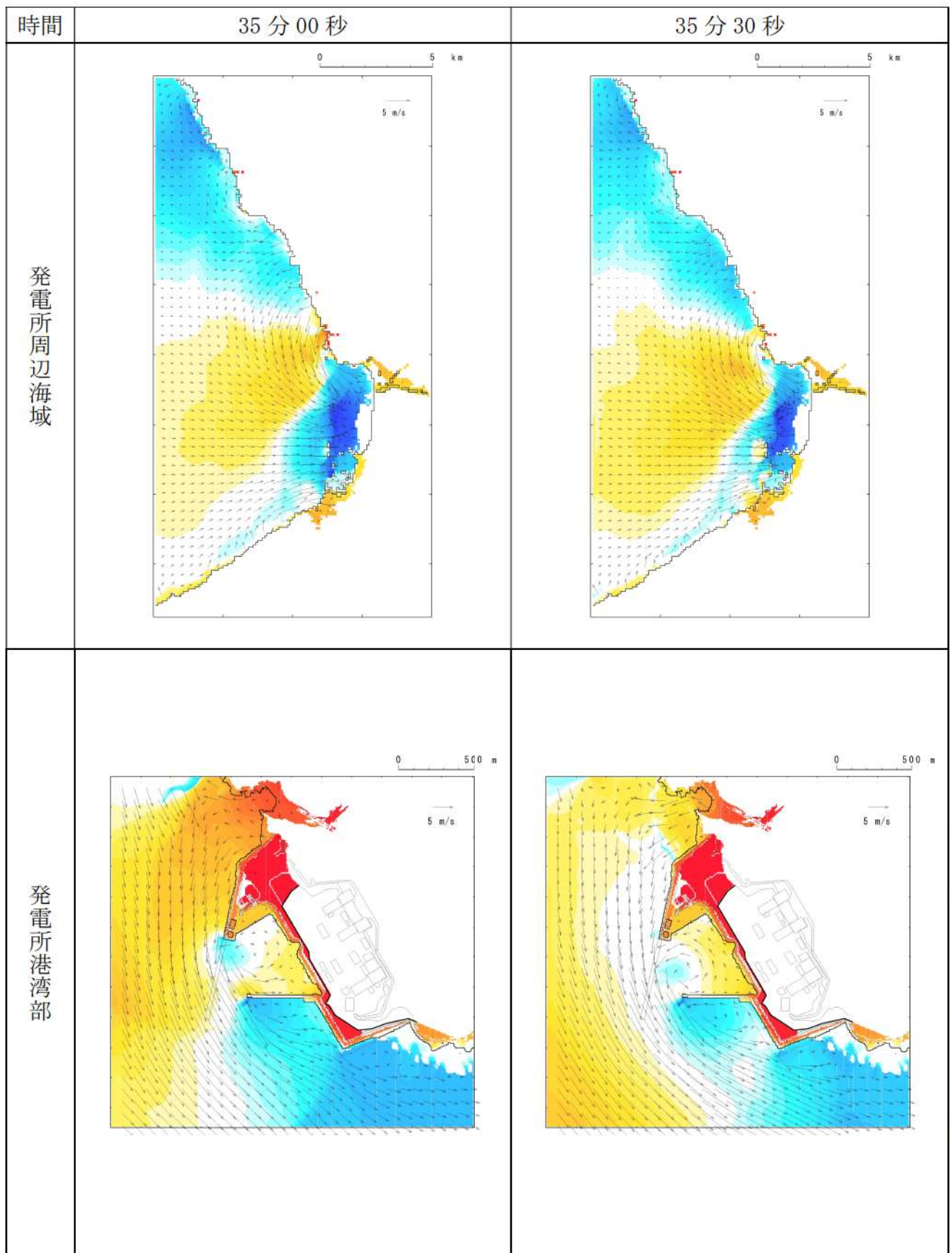


第 14 図-26 基準津波（波源H，北防波堤損傷）の水位変動・流向ベクトル(26/53)

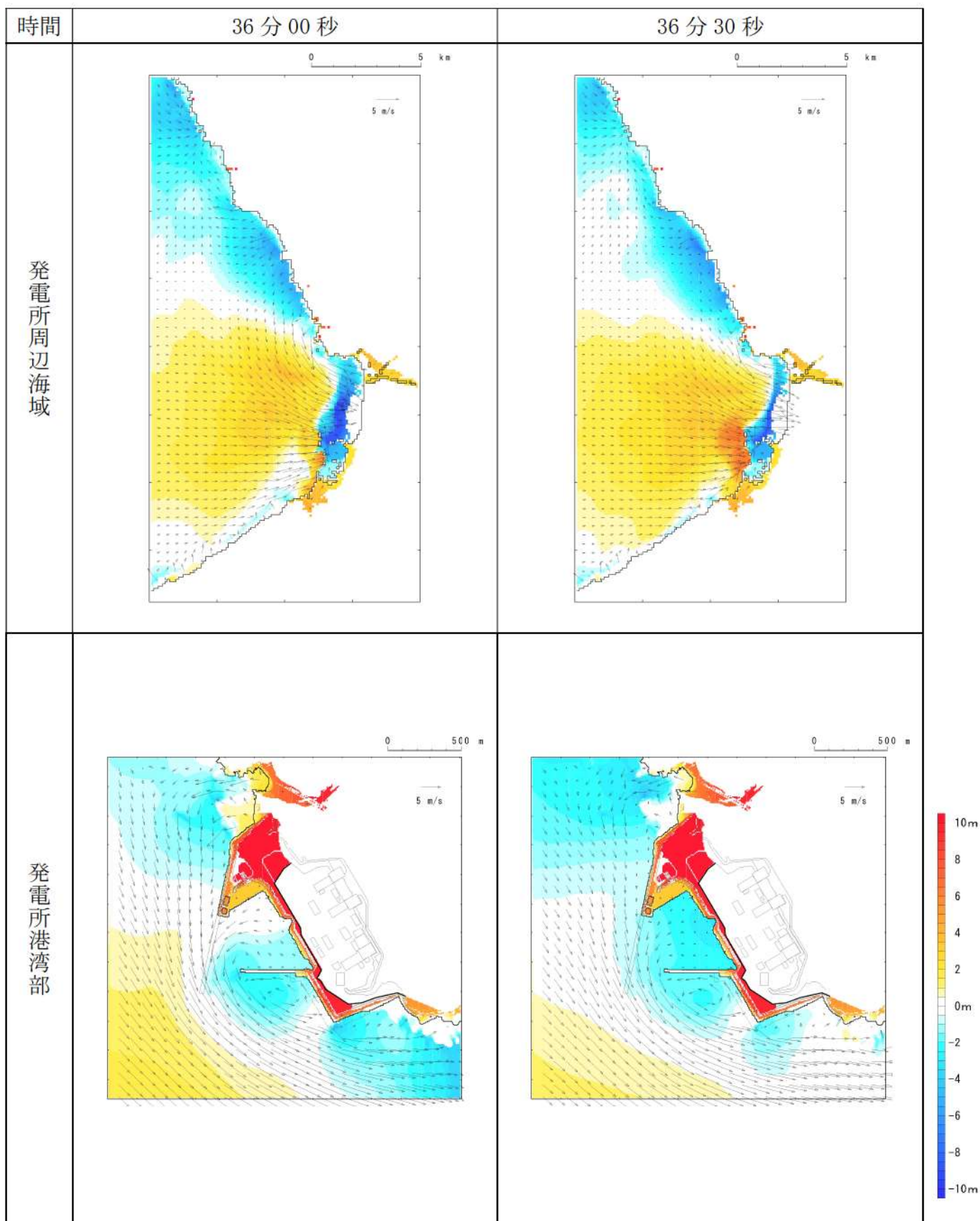




第 14 図-27 基準津波（波源H，北防波堤損傷）の水位変動・流向ベクトル(27/53)


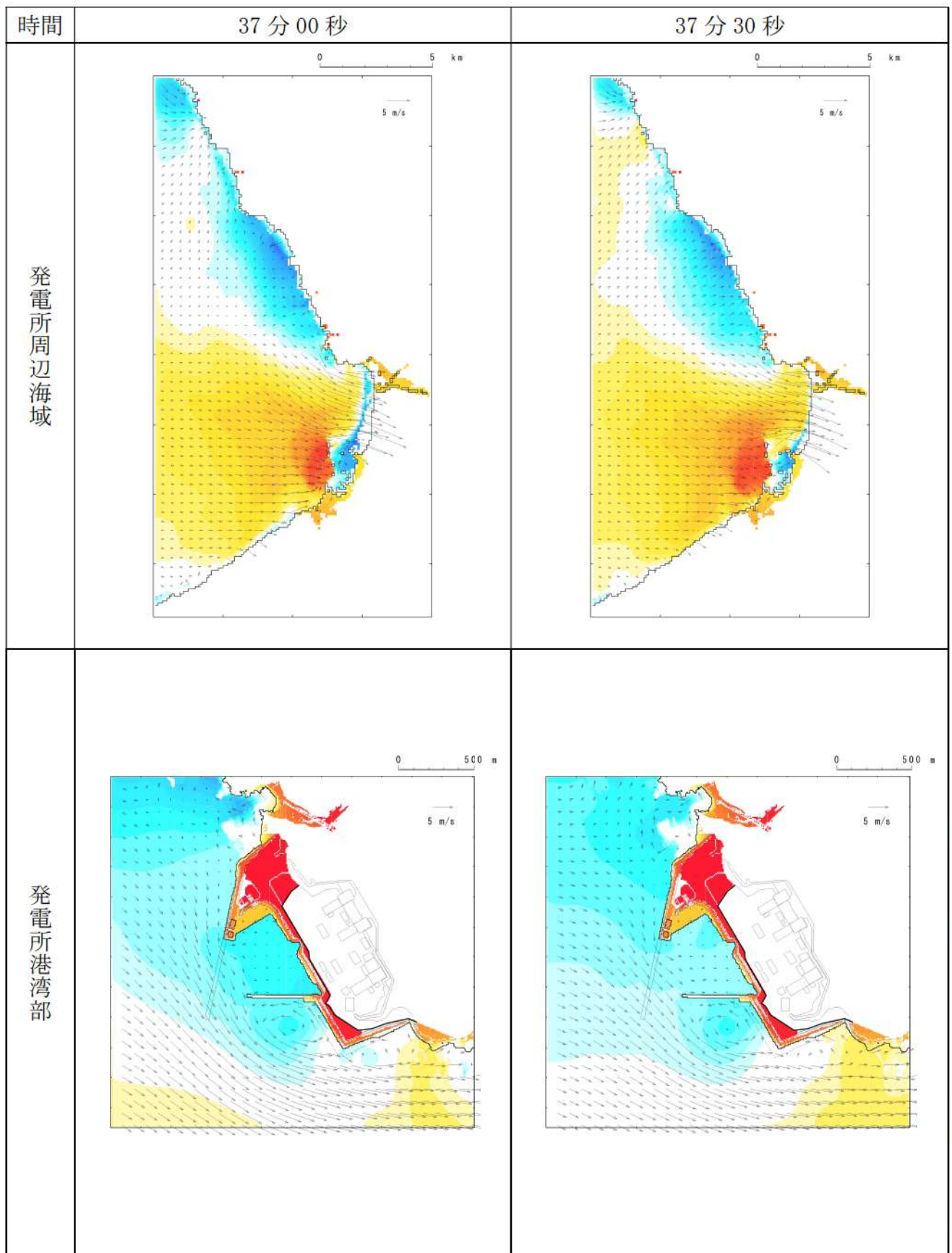


第 14 図-28 基準津波（波源H，北防波堤損傷）の水位変動・流向ベクトル(28/53)


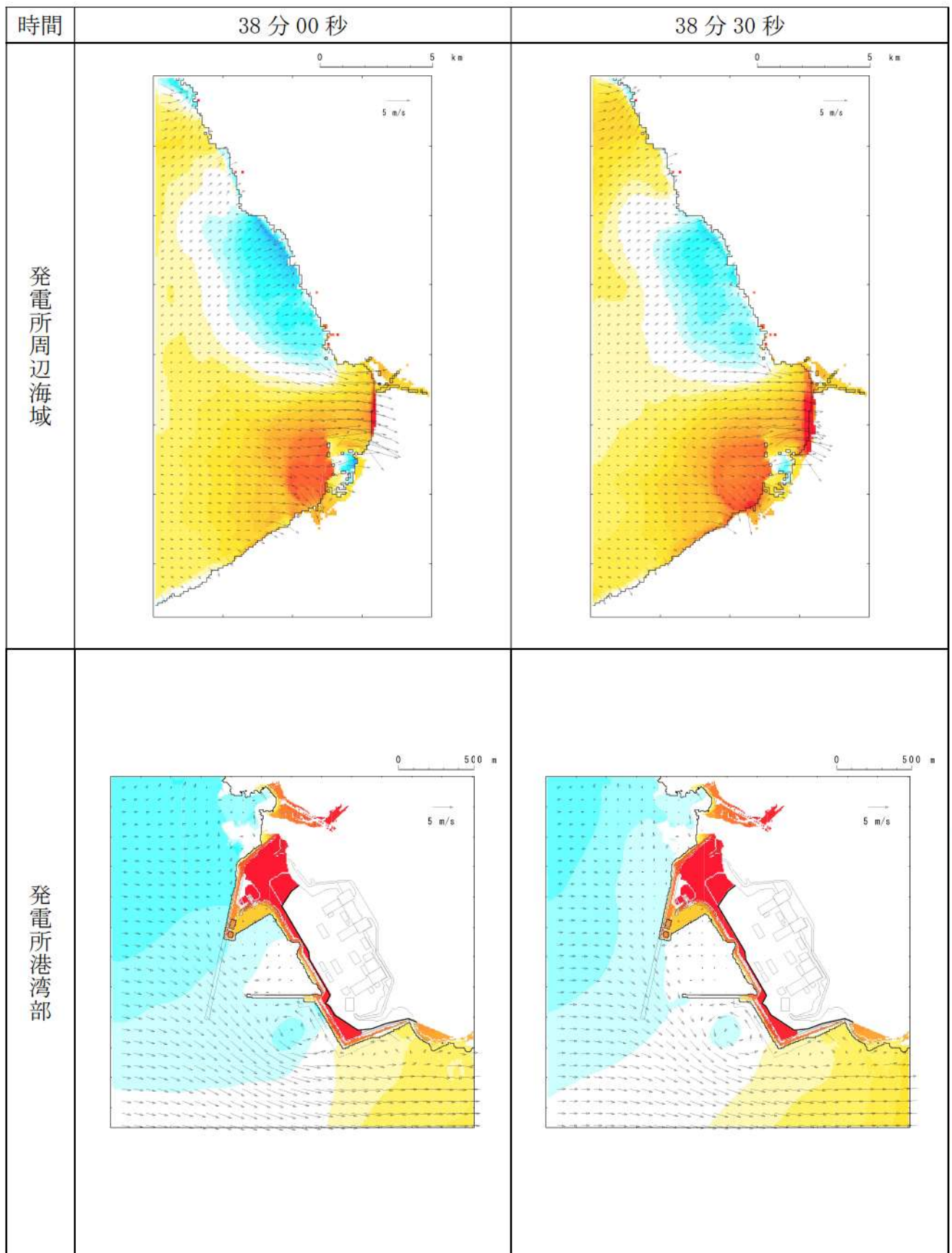


第 14 図-29 基準津波（波源H，北防波堤損傷）の水位変動・流向ベクトル(29/53)


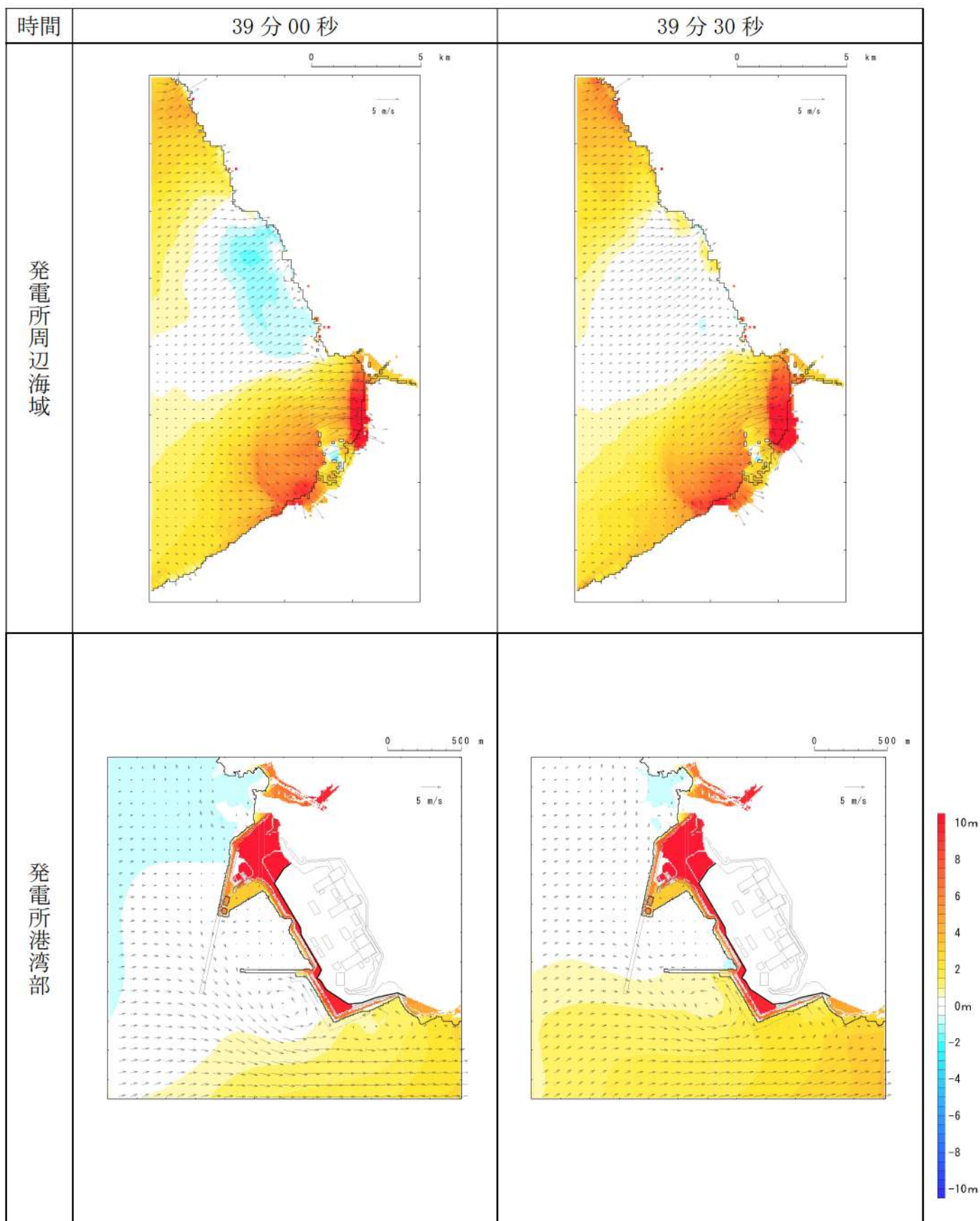




第 14 図-30 基準津波（波源H，北防波堤損傷）の水位変動・流向ベクトル(30/53)

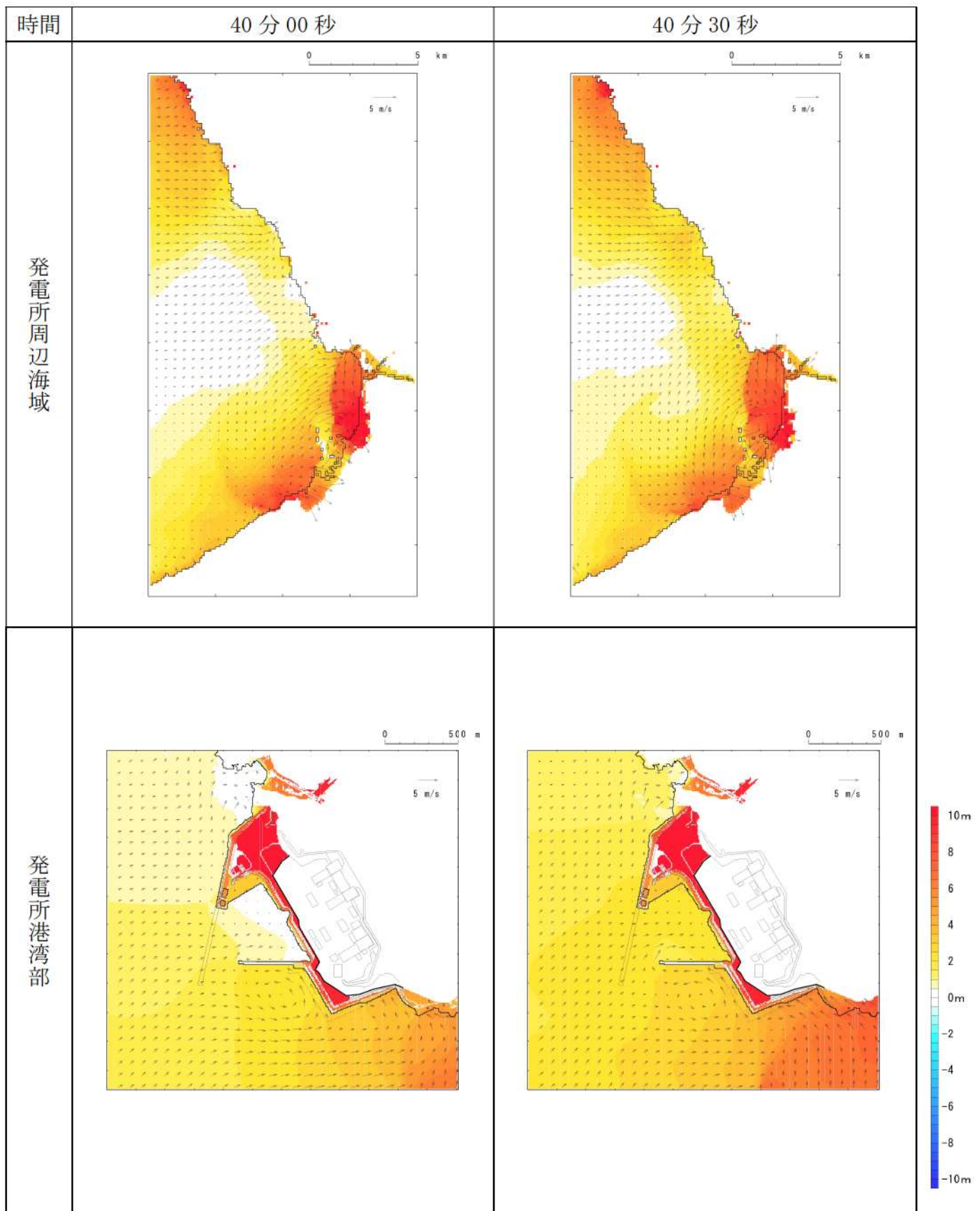


第 14 図-31 基準津波（波源H，北防波堤損傷）の水位変動・流向ベクトル(31/53)

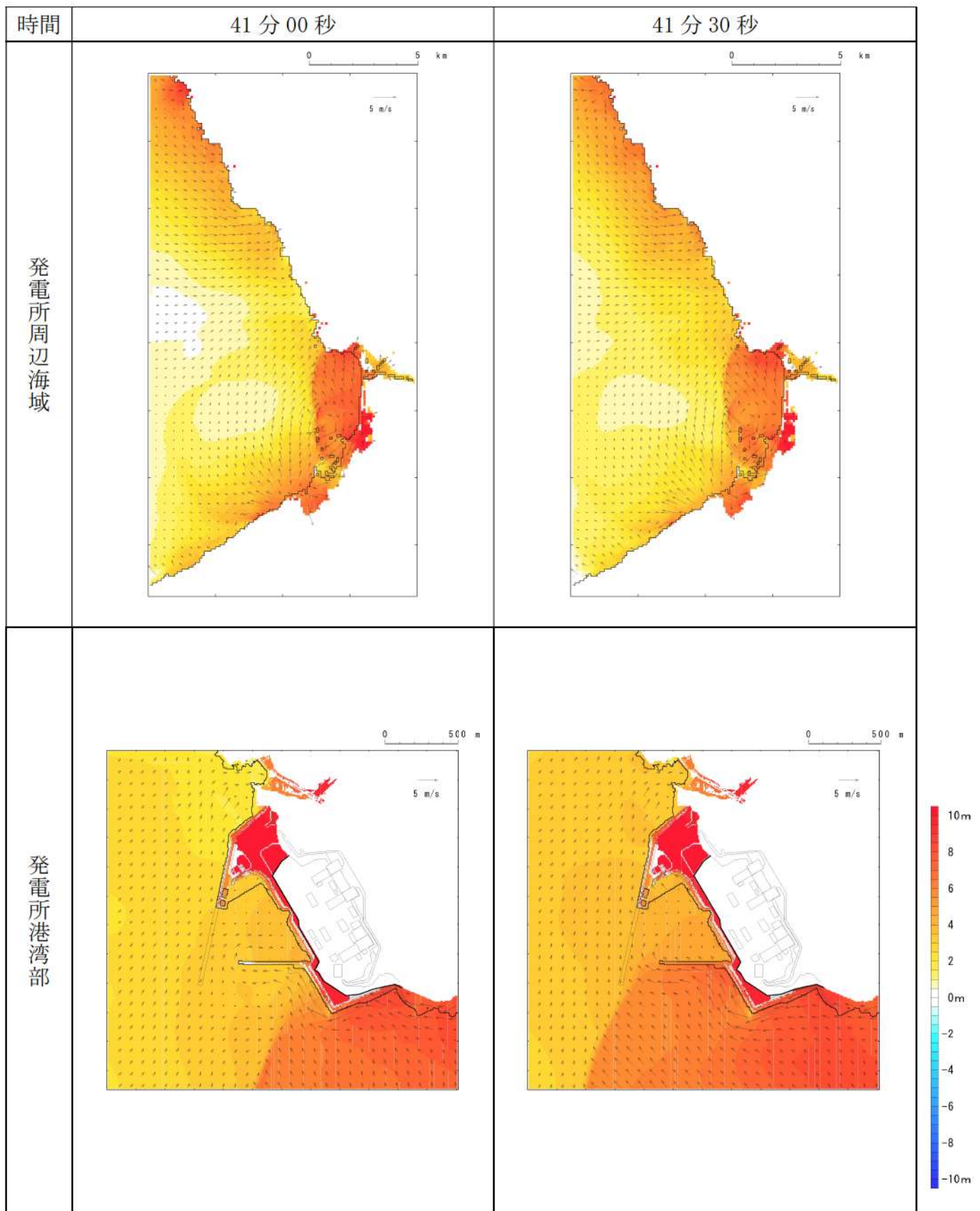


第 14 図-32 基準津波（波源H，北防波堤損傷）の水位変動・流向ベクトル(32/53)

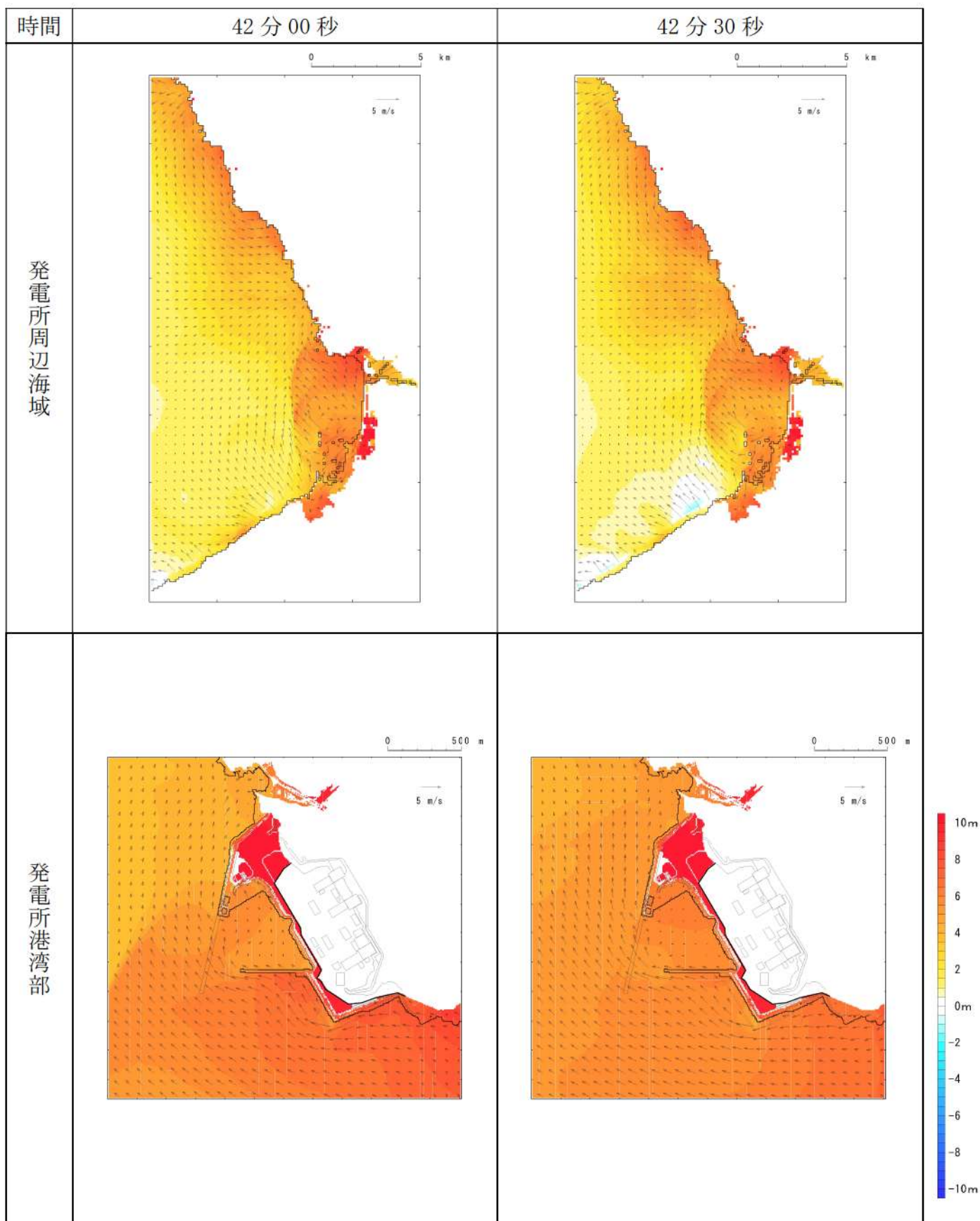




第 14 図-33 基準津波（波源H，北防波堤損傷）の水位変動・流向ベクトル(33/53)

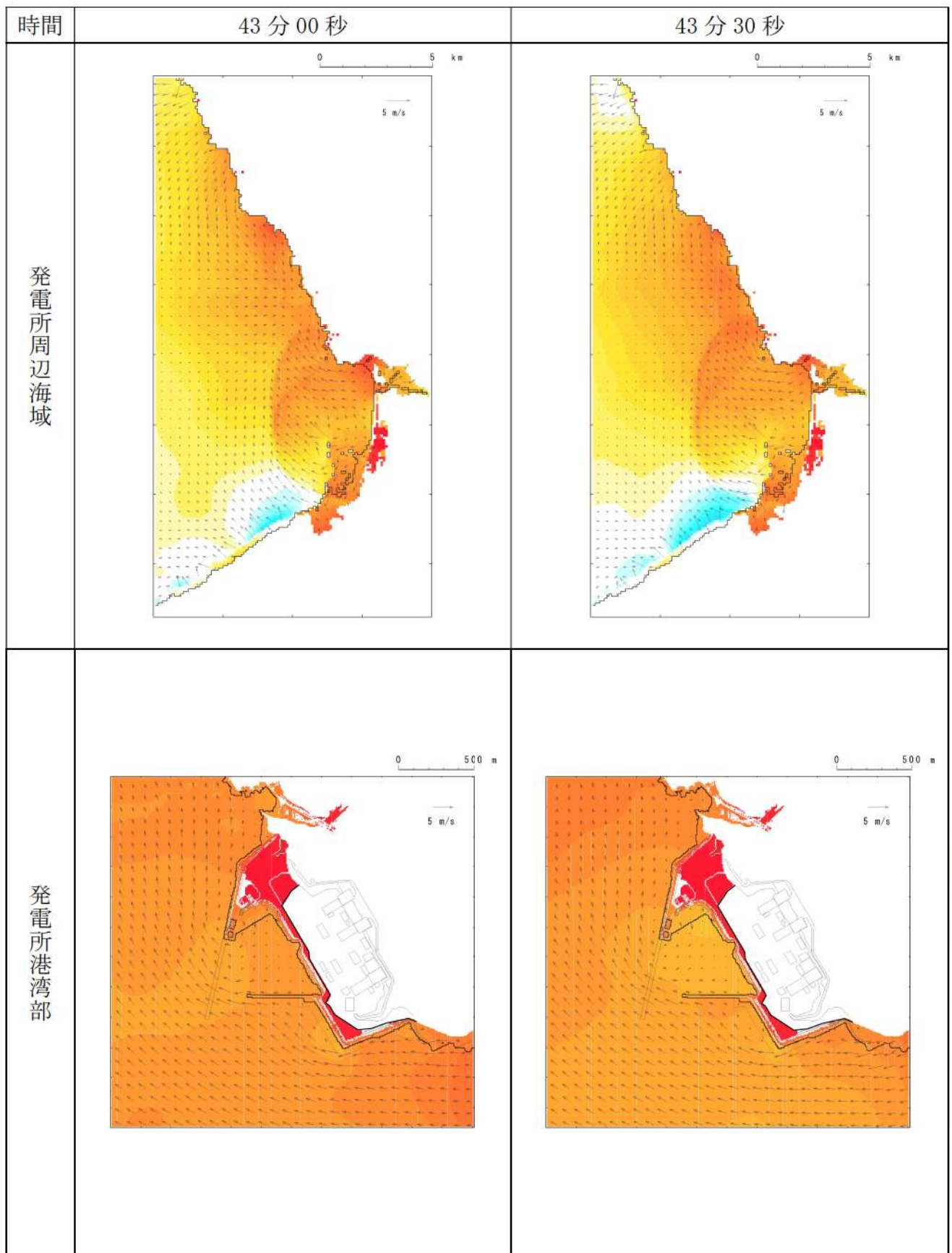


第 14 図-34 基準津波（波源H，北防波堤損傷）の水位変動・流向ベクトル(34/53)

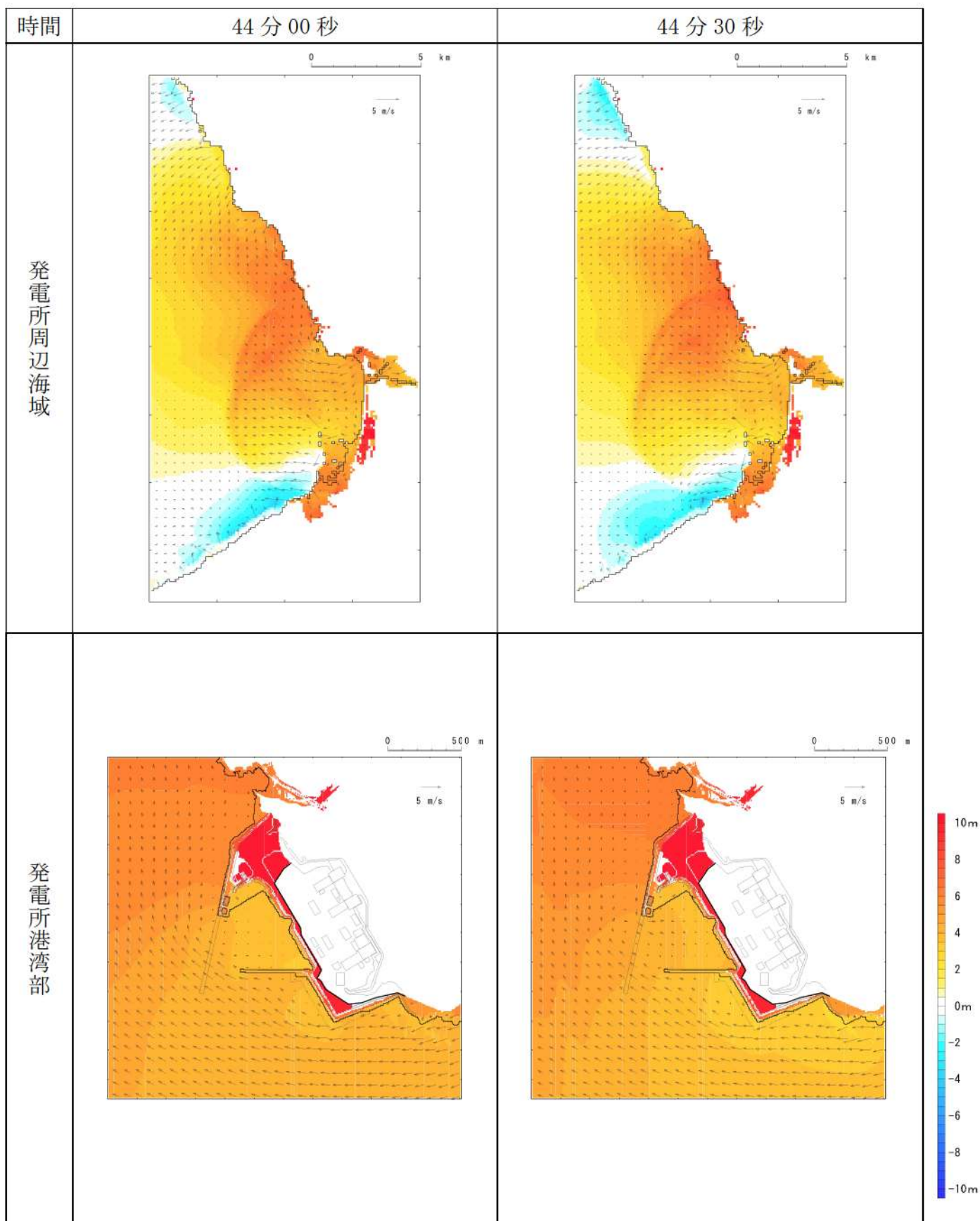


第 14 図-35 基準津波（波源H，北防波堤損傷）の水位変動・流向ベクトル(35/53)

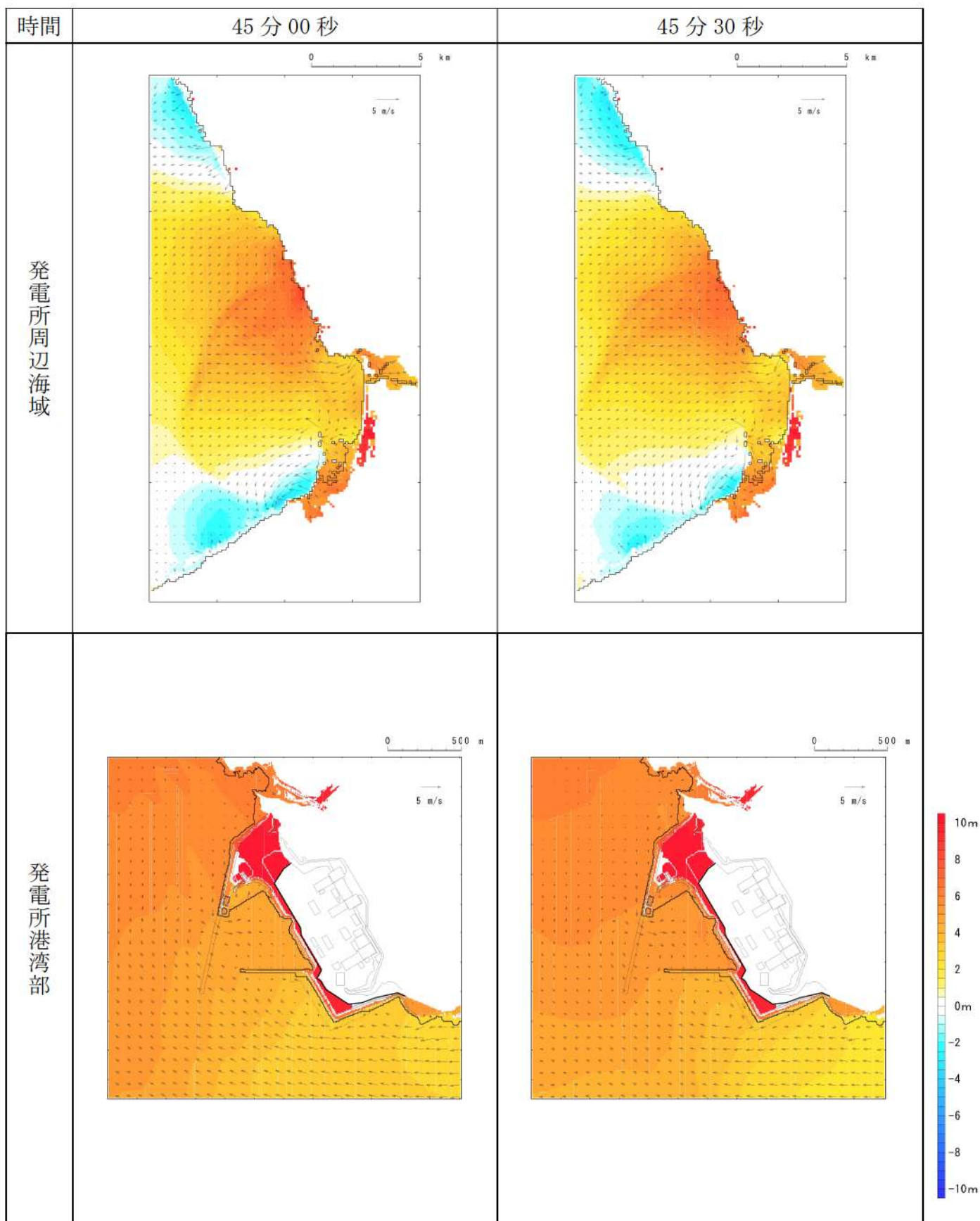




第 14 図-36 基準津波（波源H，北防波堤損傷）の水位変動・流向ベクトル(36/53)

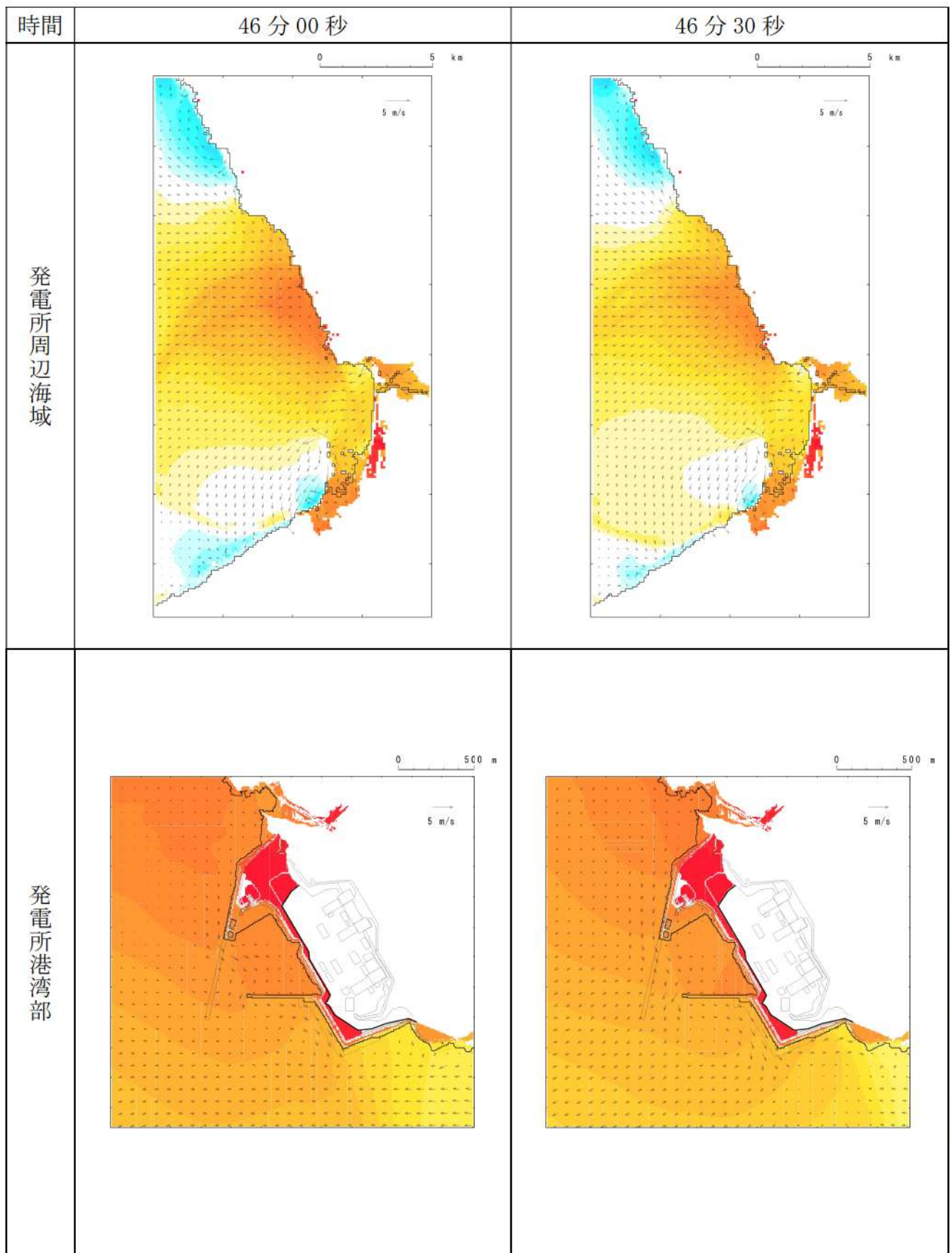


第 14 図-37 基準津波（波源H，北防波堤損傷）の水位変動・流向ベクトル(37/53)

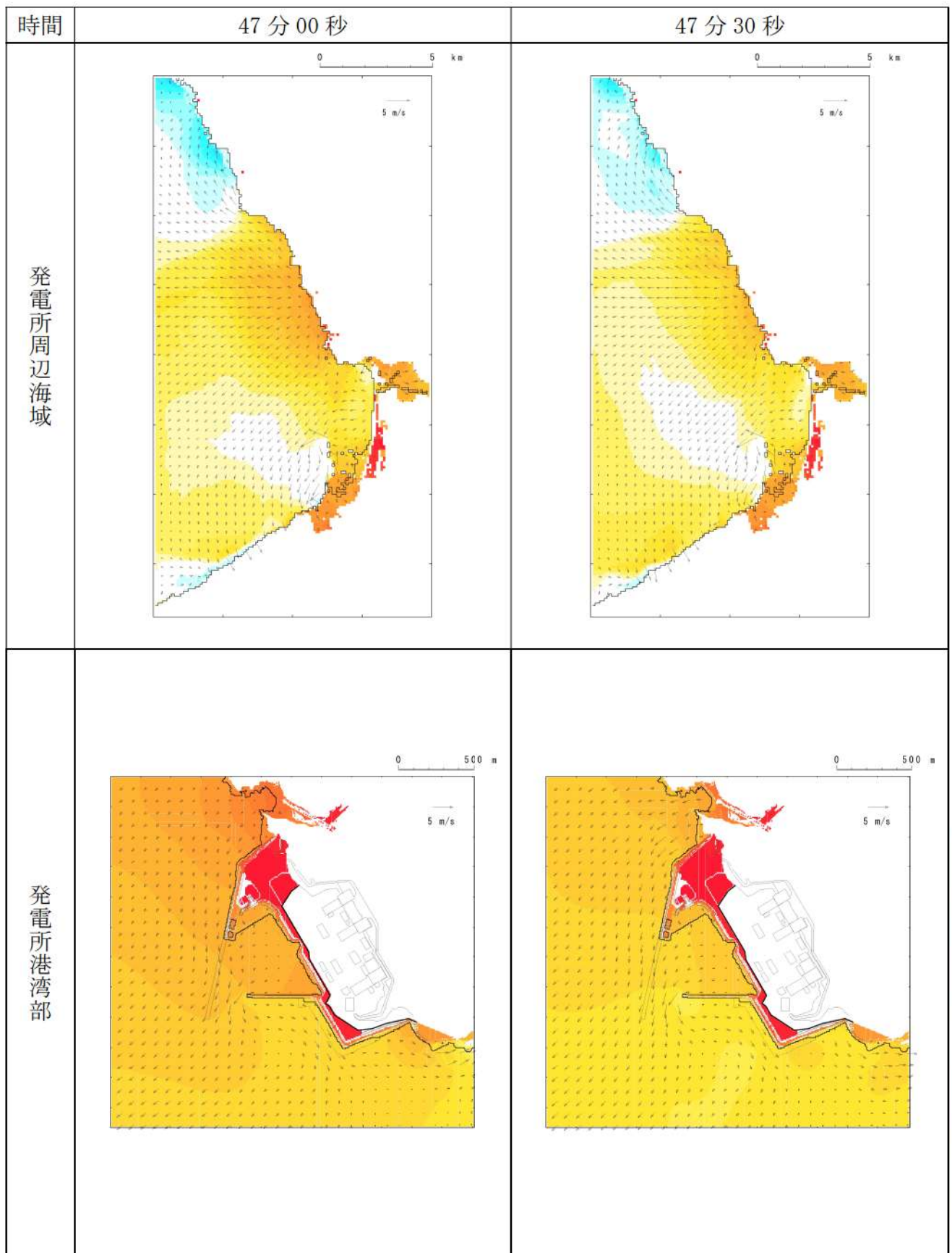


第 14 図-38 基準津波（波源H，北防波堤損傷）の水位変動・流向ベクトル(38/53)

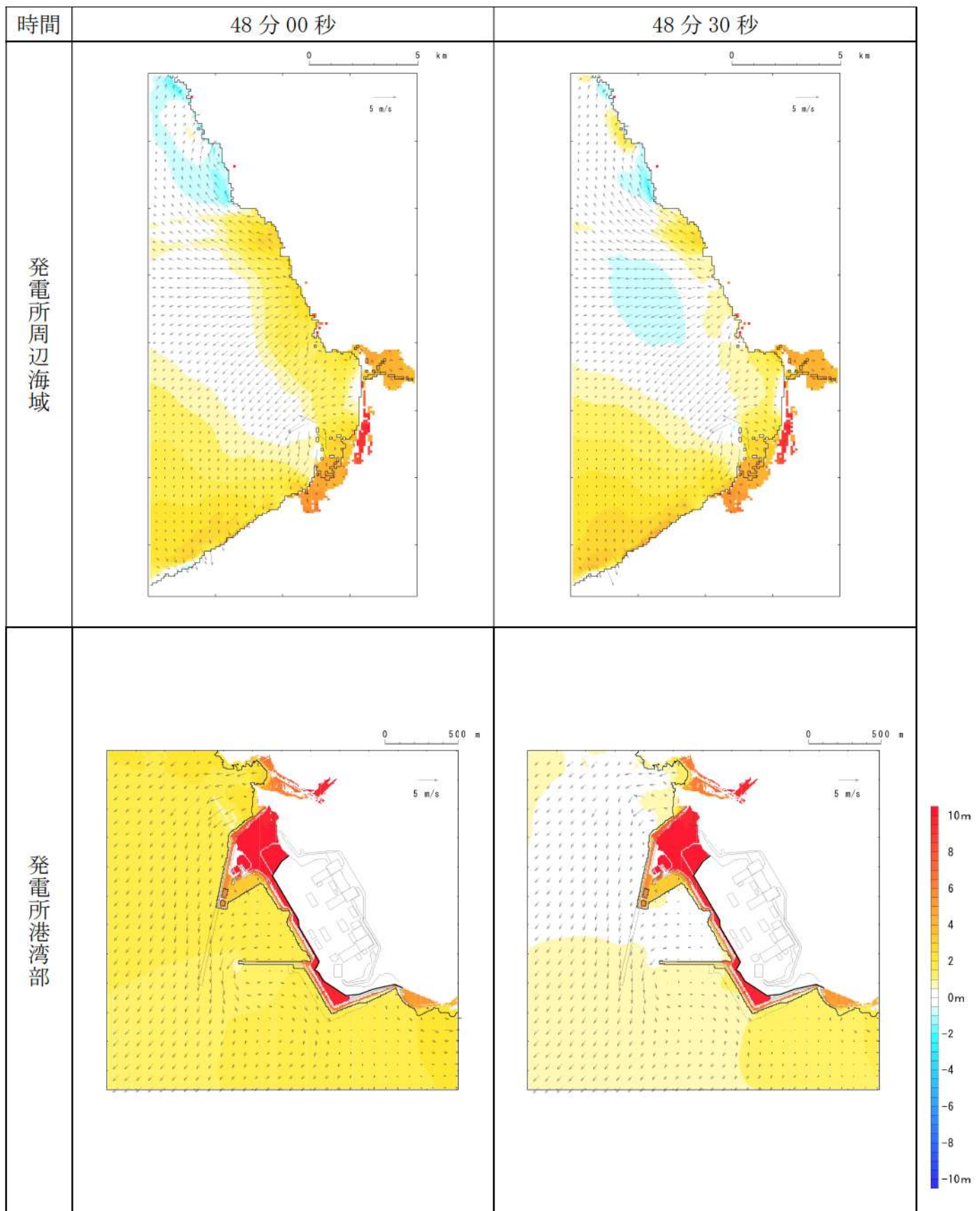




第 14 図-39 基準津波（波源H，北防波堤損傷）の水位変動・流向ベクトル(39/53)

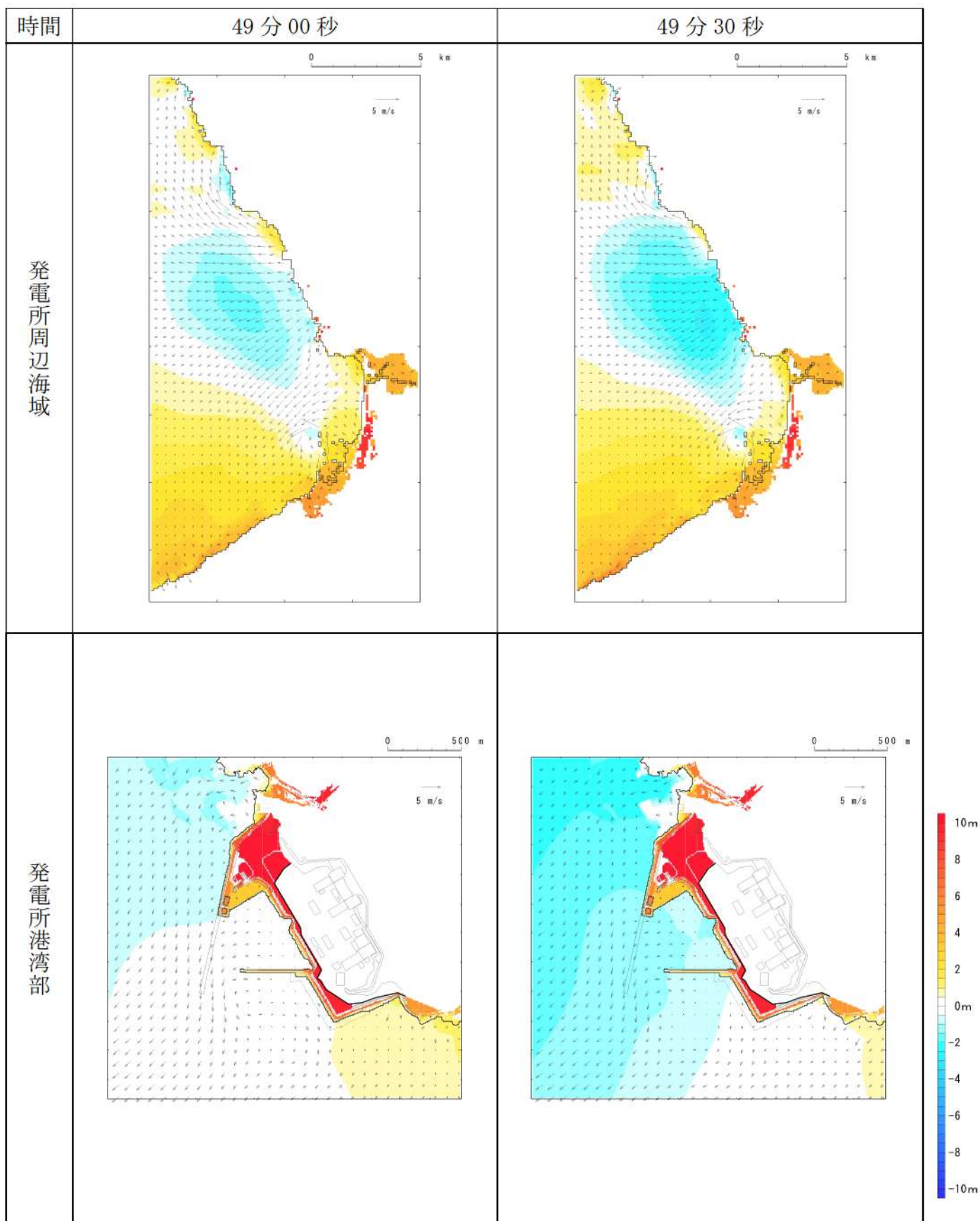


第 14 図-40 基準津波（波源H，北防波堤損傷）の水位変動・流向ベクトル(40/53)

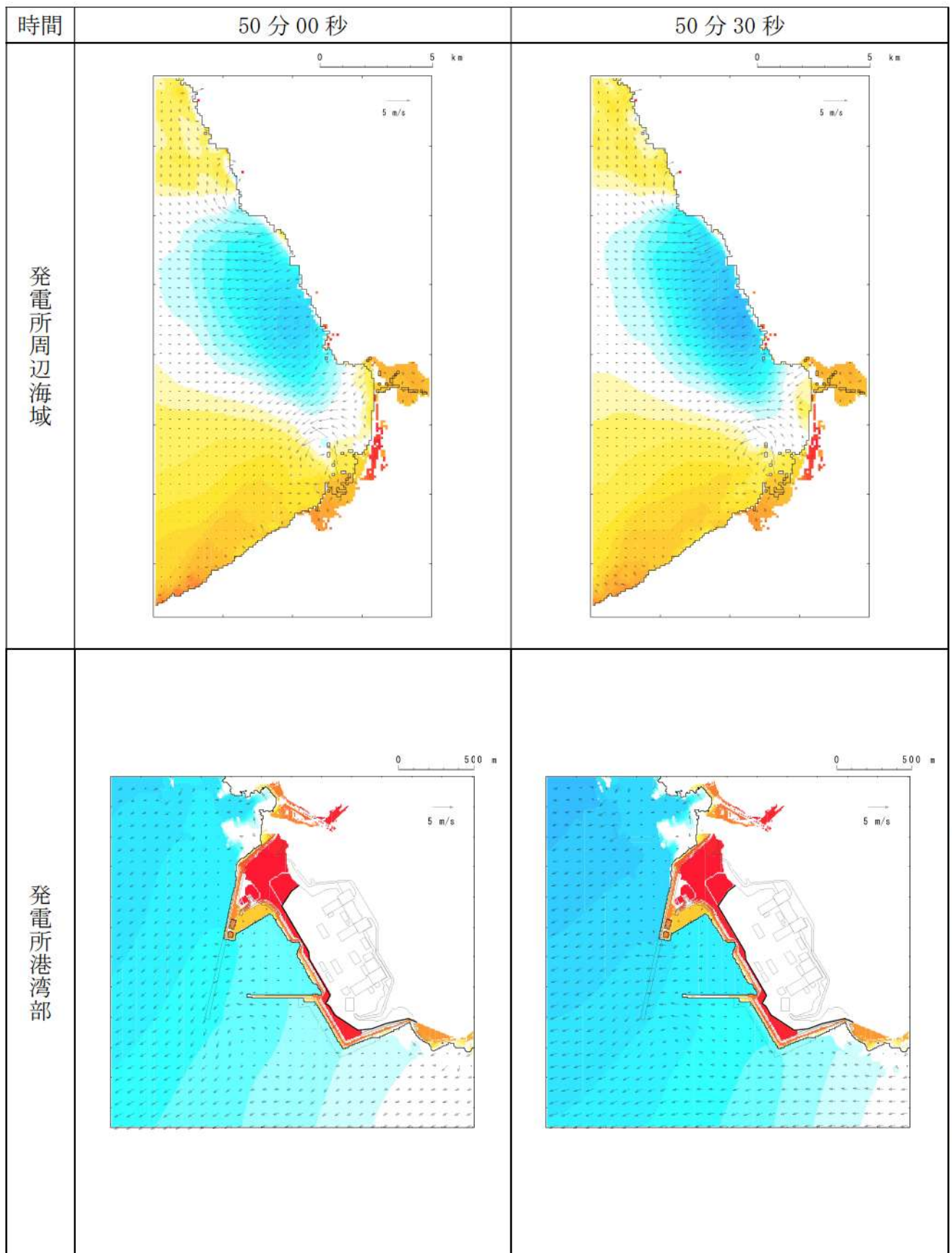


第 14 図-41 基準津波（波源H，北防波堤損傷）の水位変動・流向ベクトル(41/53)


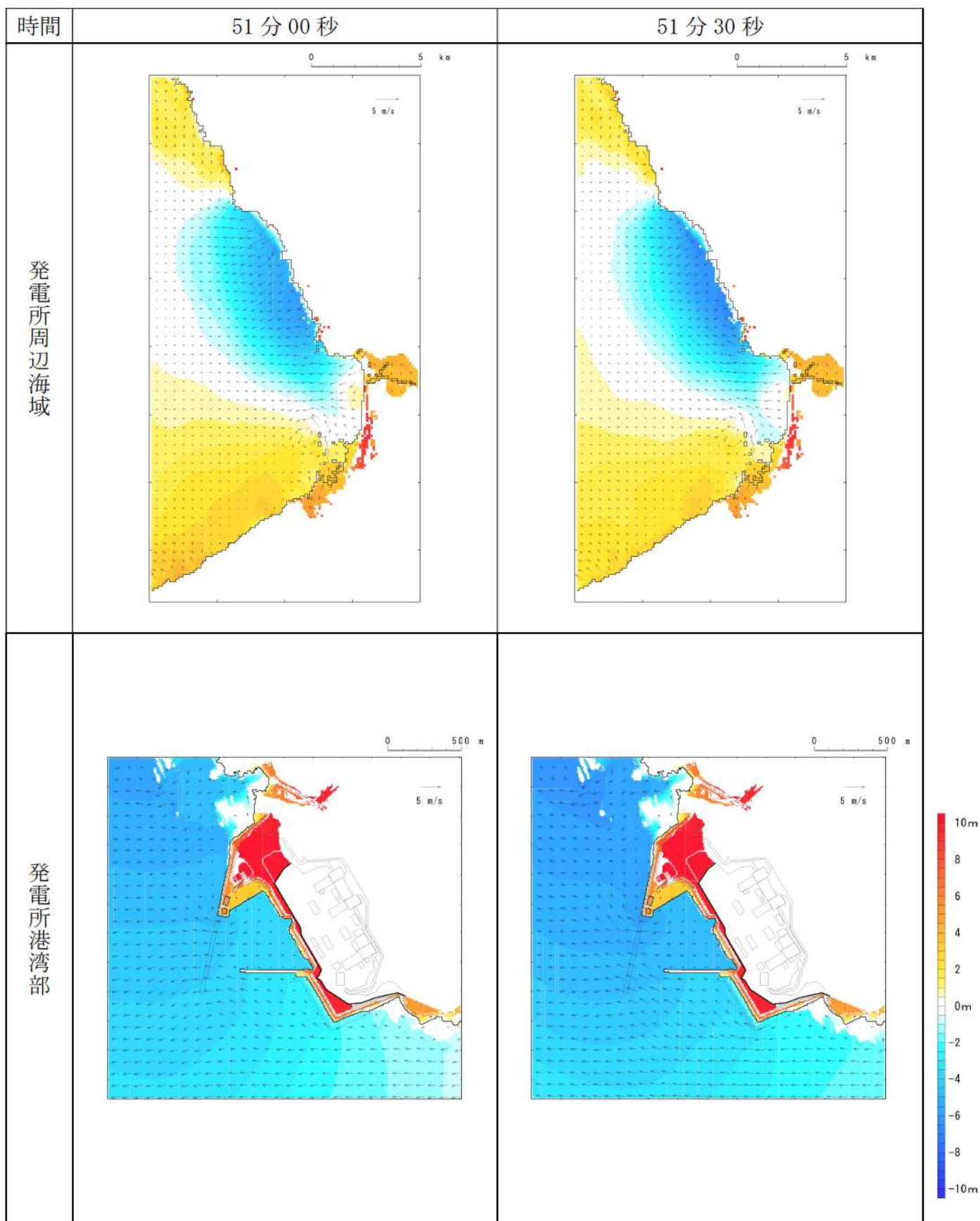




第 14 図-42 基準津波（波源H，北防波堤損傷）の水位変動・流向ベクトル(42/53)


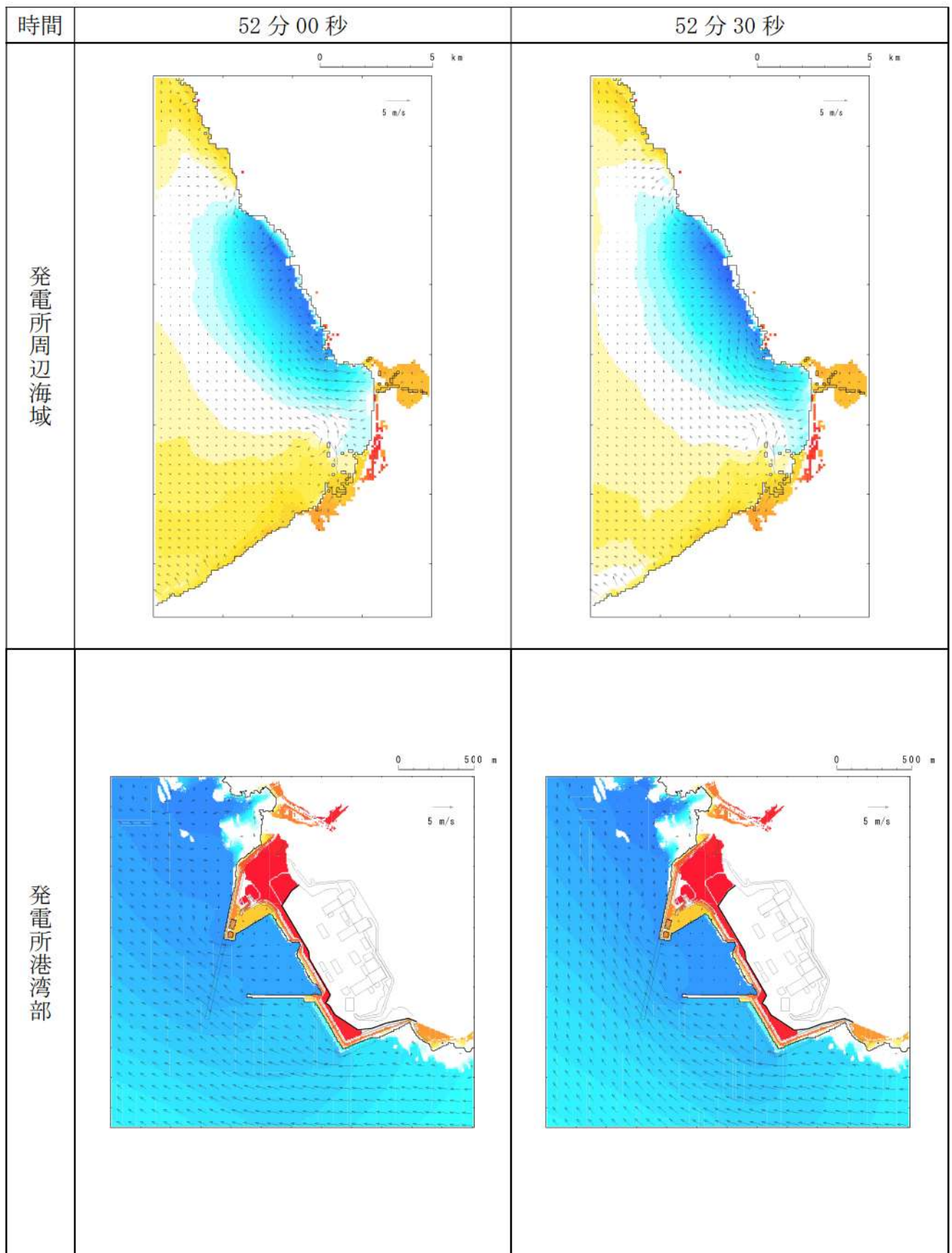


第 14 図-43 基準津波（波源H，北防波堤損傷）の水位変動・流向ベクトル(43/53)


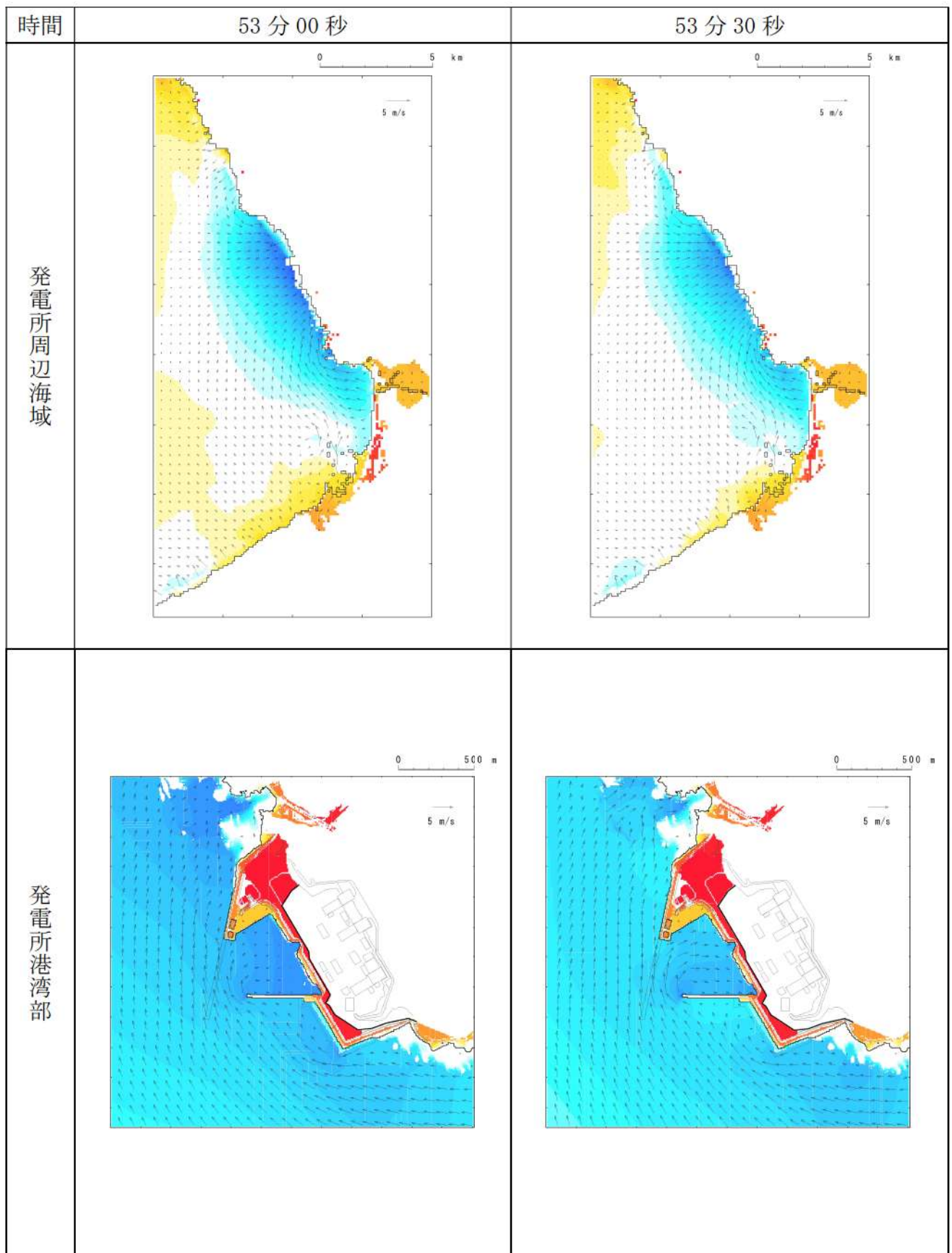


第 14 図-44 基準津波（波源H，北防波堤損傷）の水位変動・流向ベクトル(44/53)

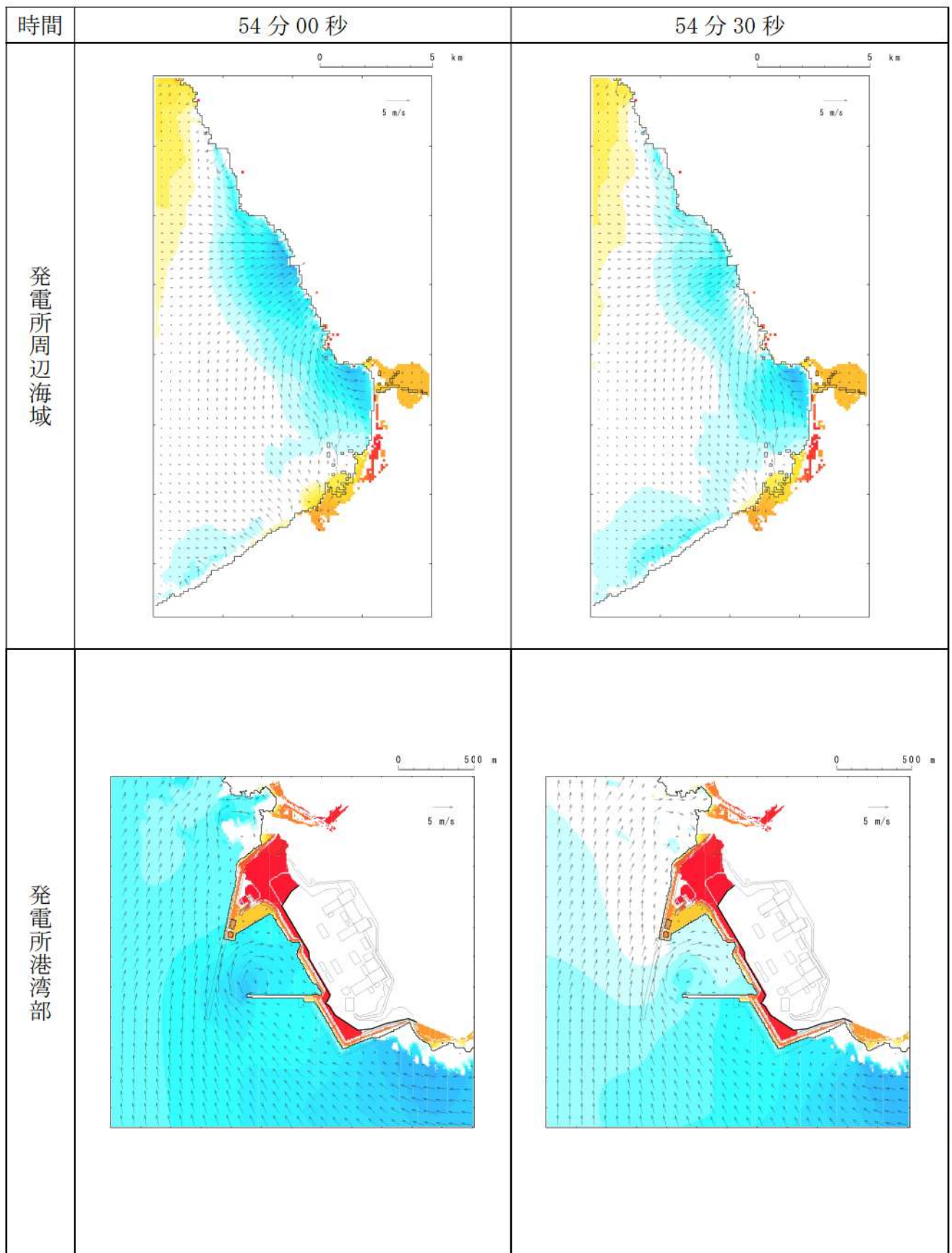




第 14 図-45 基準津波（波源H，北防波堤損傷）の水位変動・流向ベクトル(45/53)

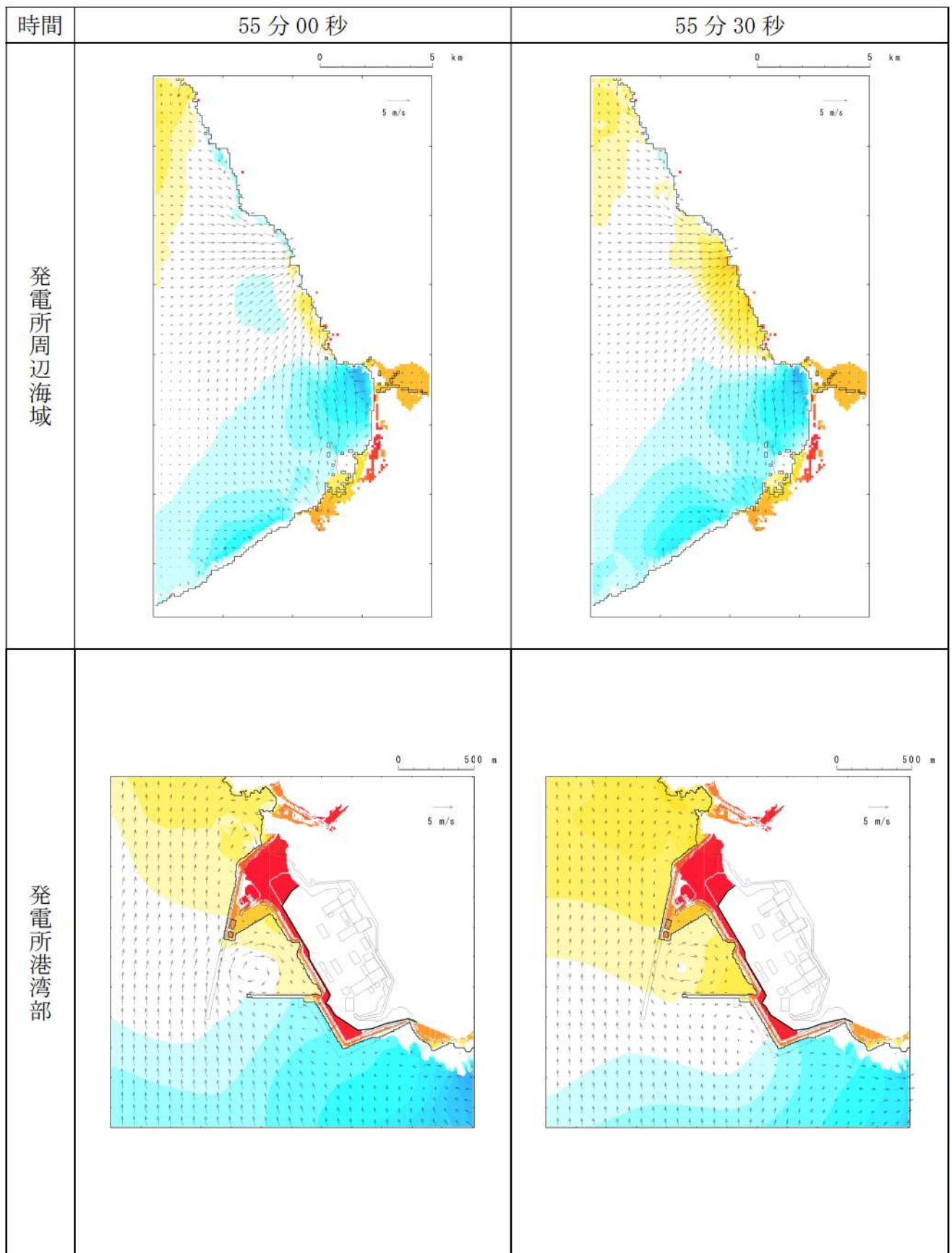


第 14 図-46 基準津波（波源H，北防波堤損傷）の水位変動・流向ベクトル(46/53)


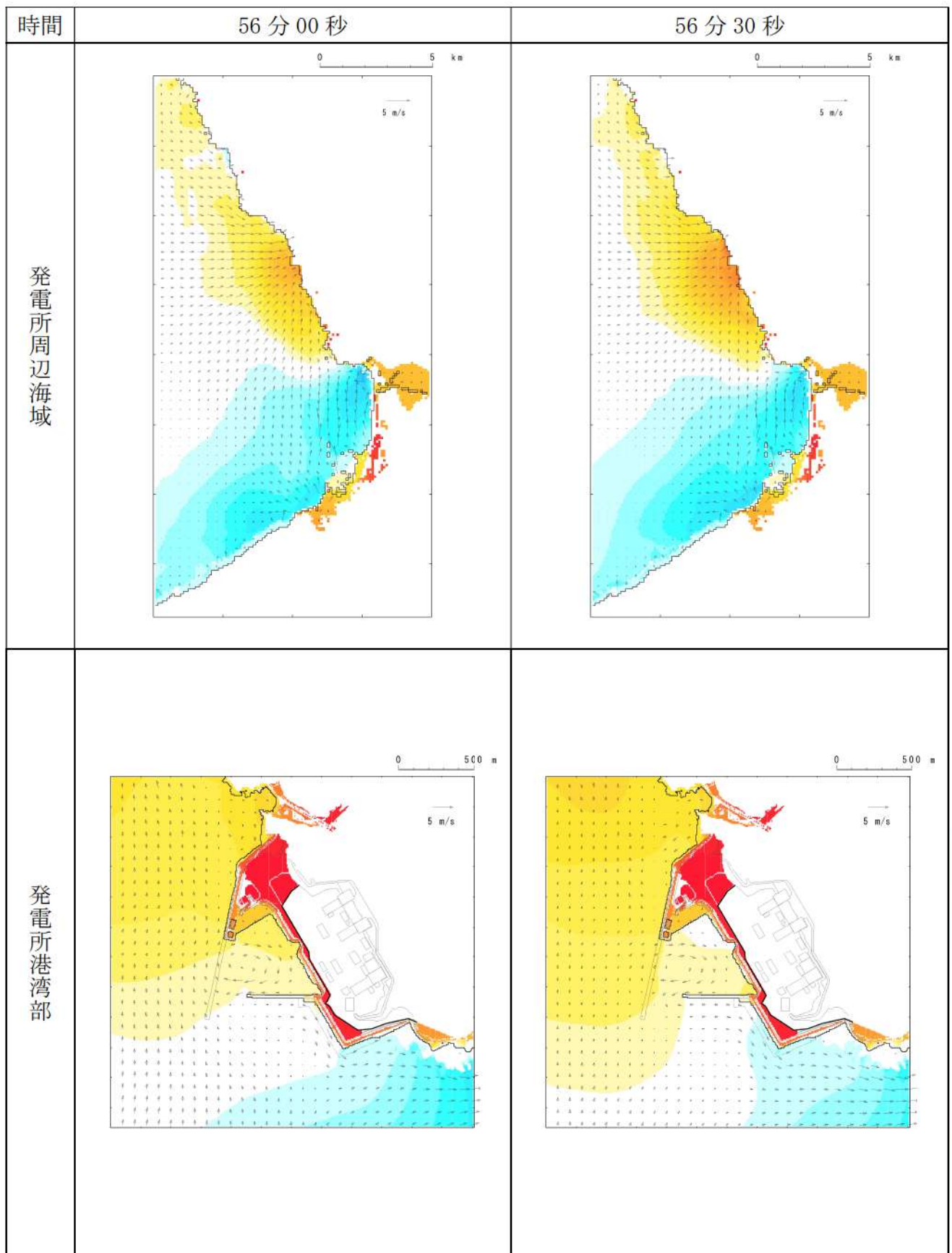


第 14 図-47 基準津波（波源H，北防波堤損傷）の水位変動・流向ベクトル(47/53)


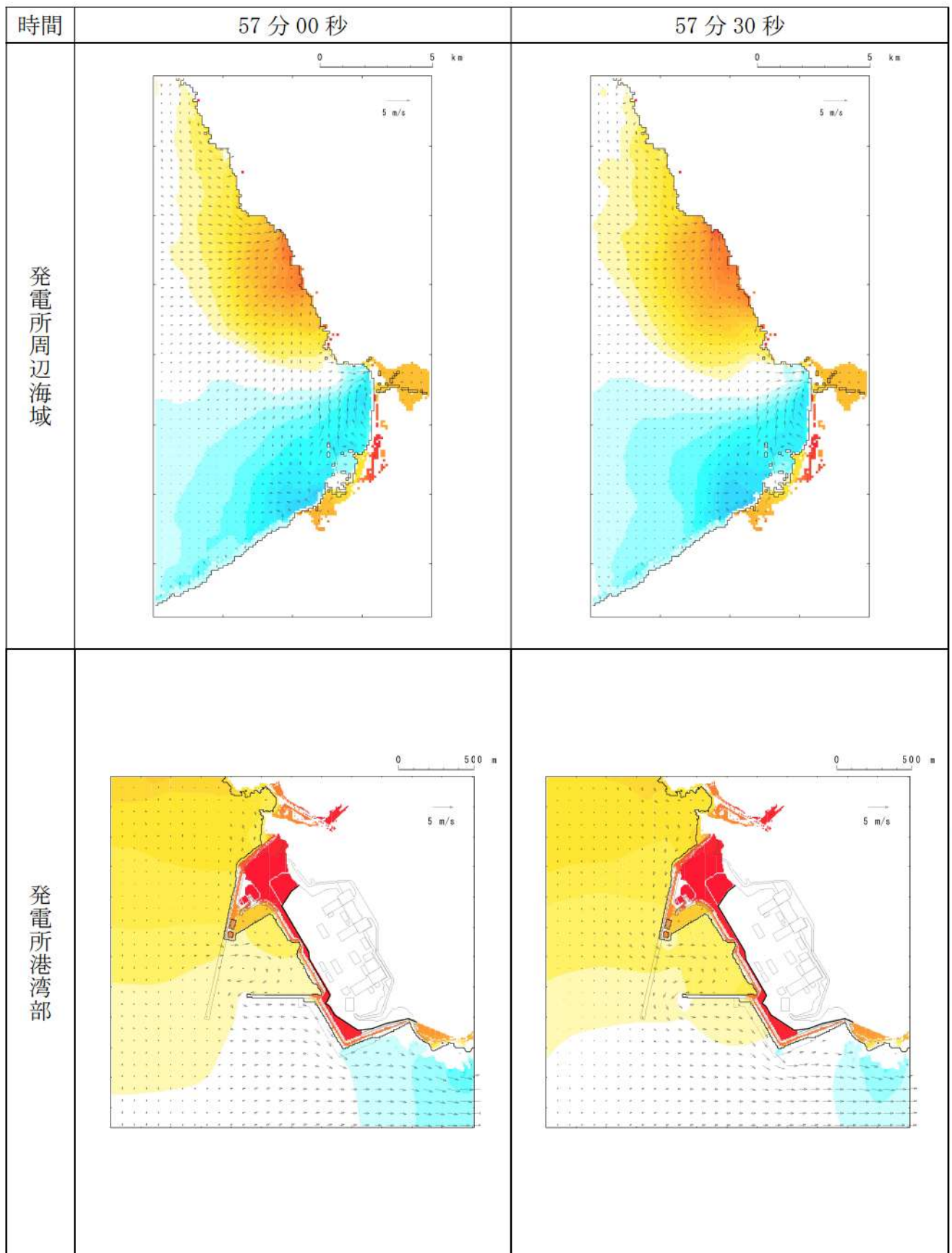




第 14 図-48 基準津波（波源H，北防波堤損傷）の水位変動・流向ベクトル(48/53)


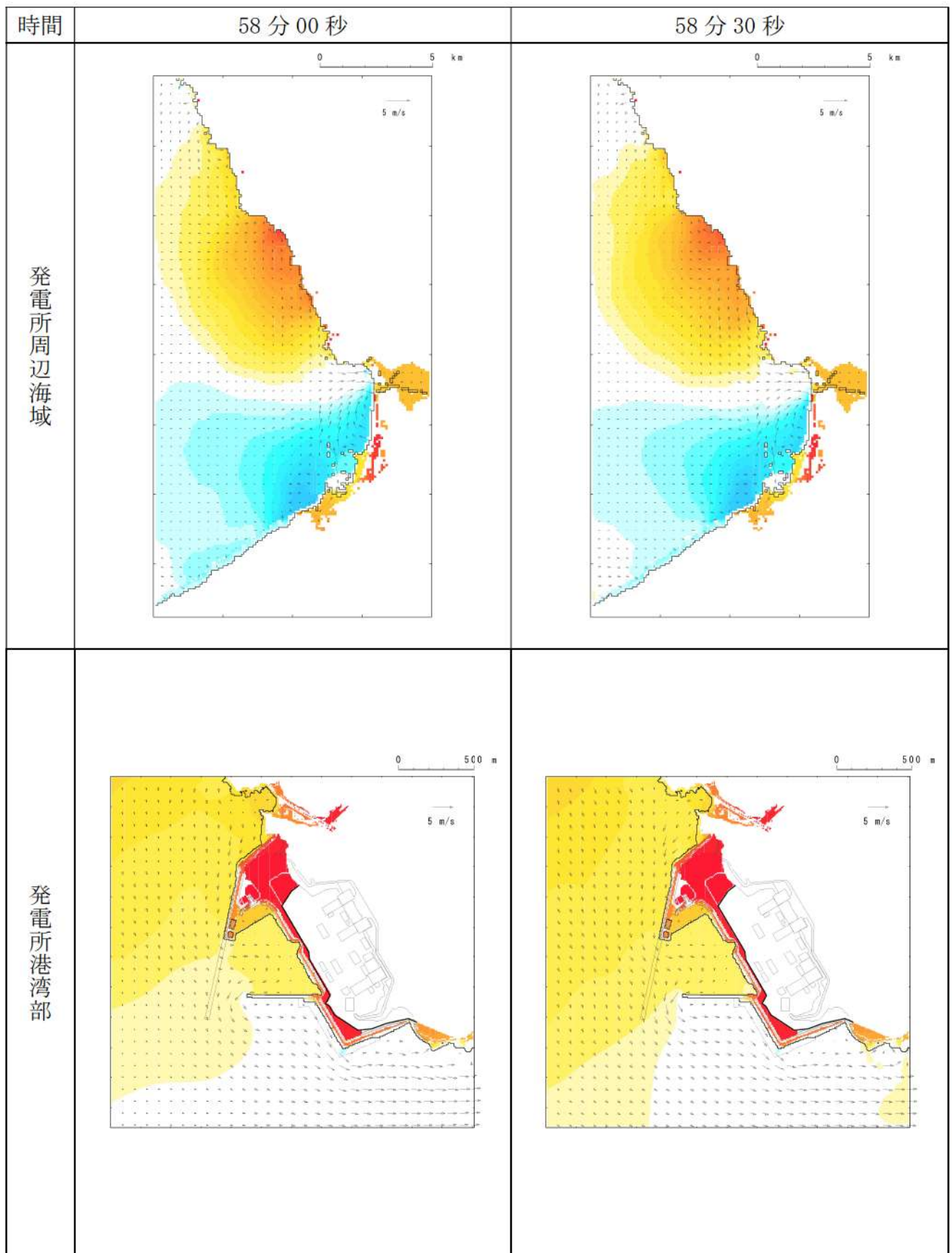


第 14 図-49 基準津波（波源H，北防波堤損傷）の水位変動・流向ベクトル(49/53)

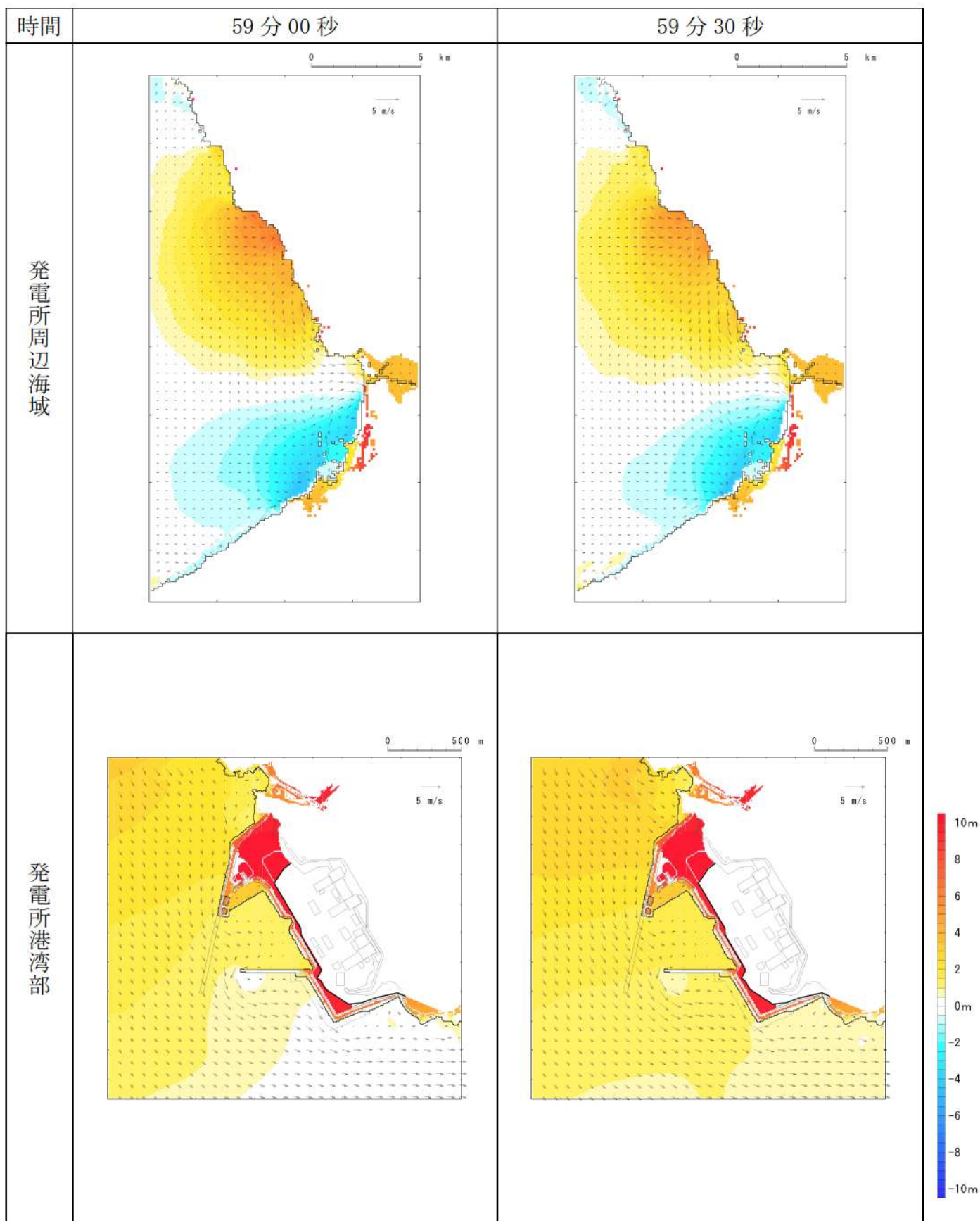


第 14 図-50 基準津波（波源H，北防波堤損傷）の水位変動・流向ベクトル(50/53)

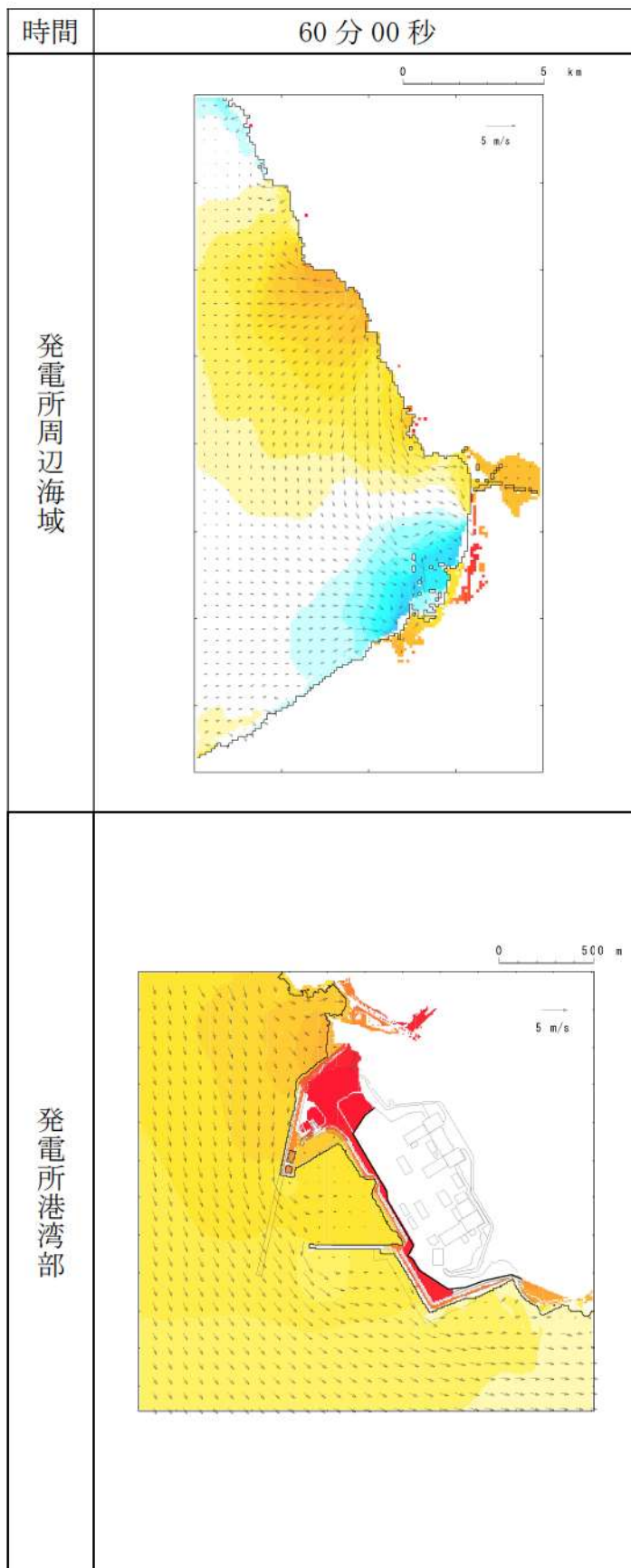




第 14 図-51 基準津波（波源H，北防波堤損傷）の水位変動・流向ベクトル(51/53)

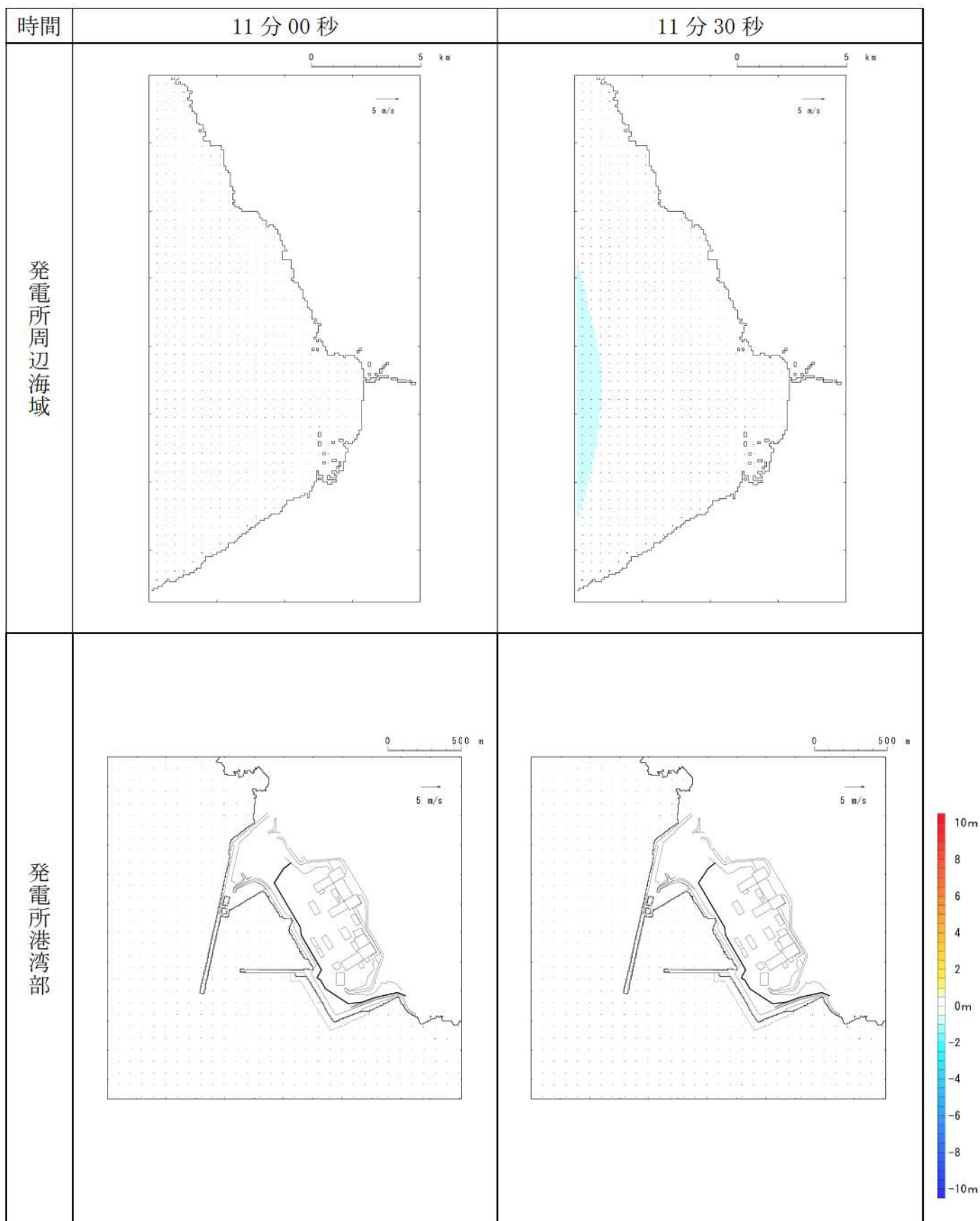


第 14 図-52 基準津波（波源H，北防波堤損傷）の水位変動・流向ベクトル(52/53)

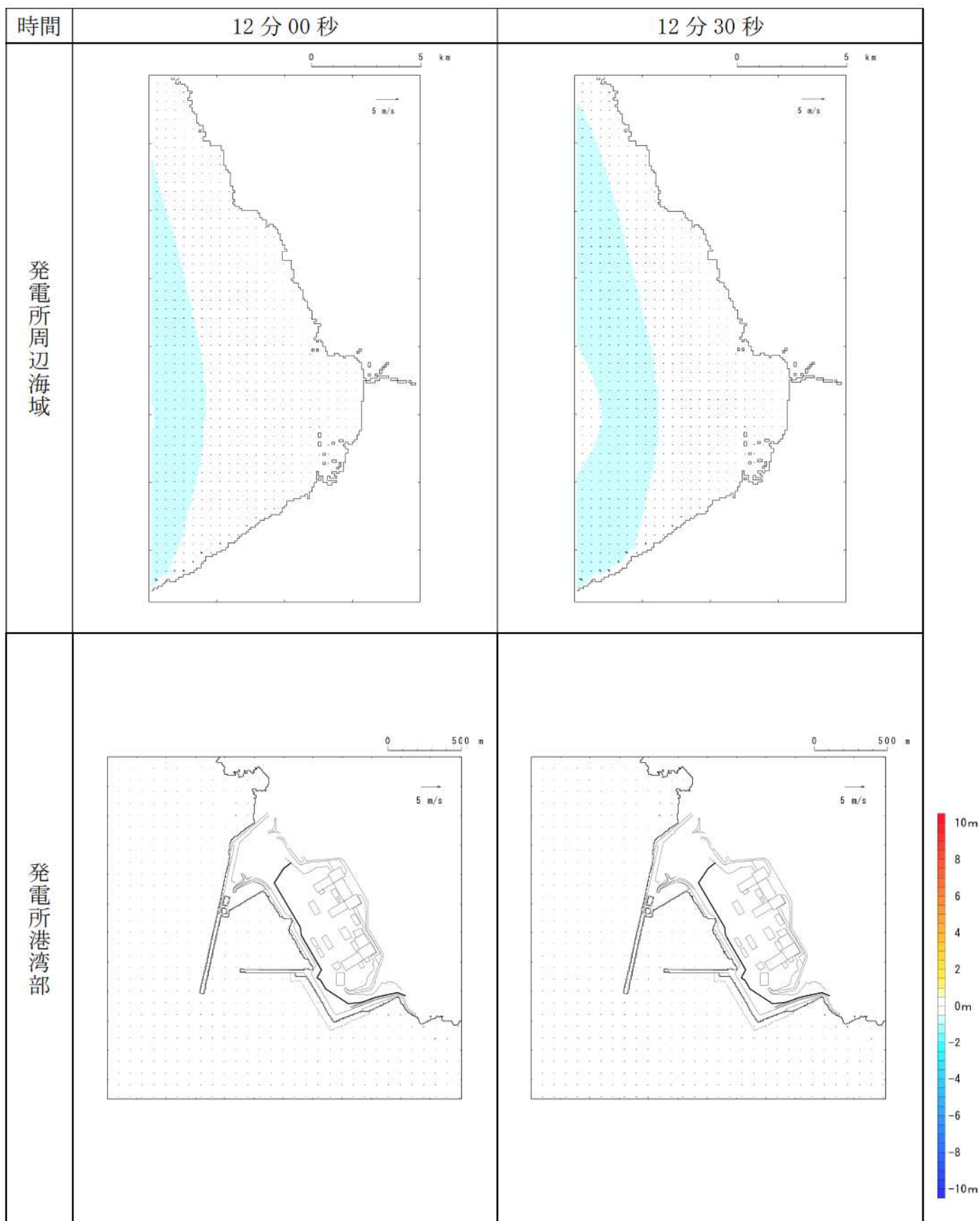


第 14 図-53 基準津波（波源H，北防波堤損傷）の水位変動・流向ベクトル(53/53)

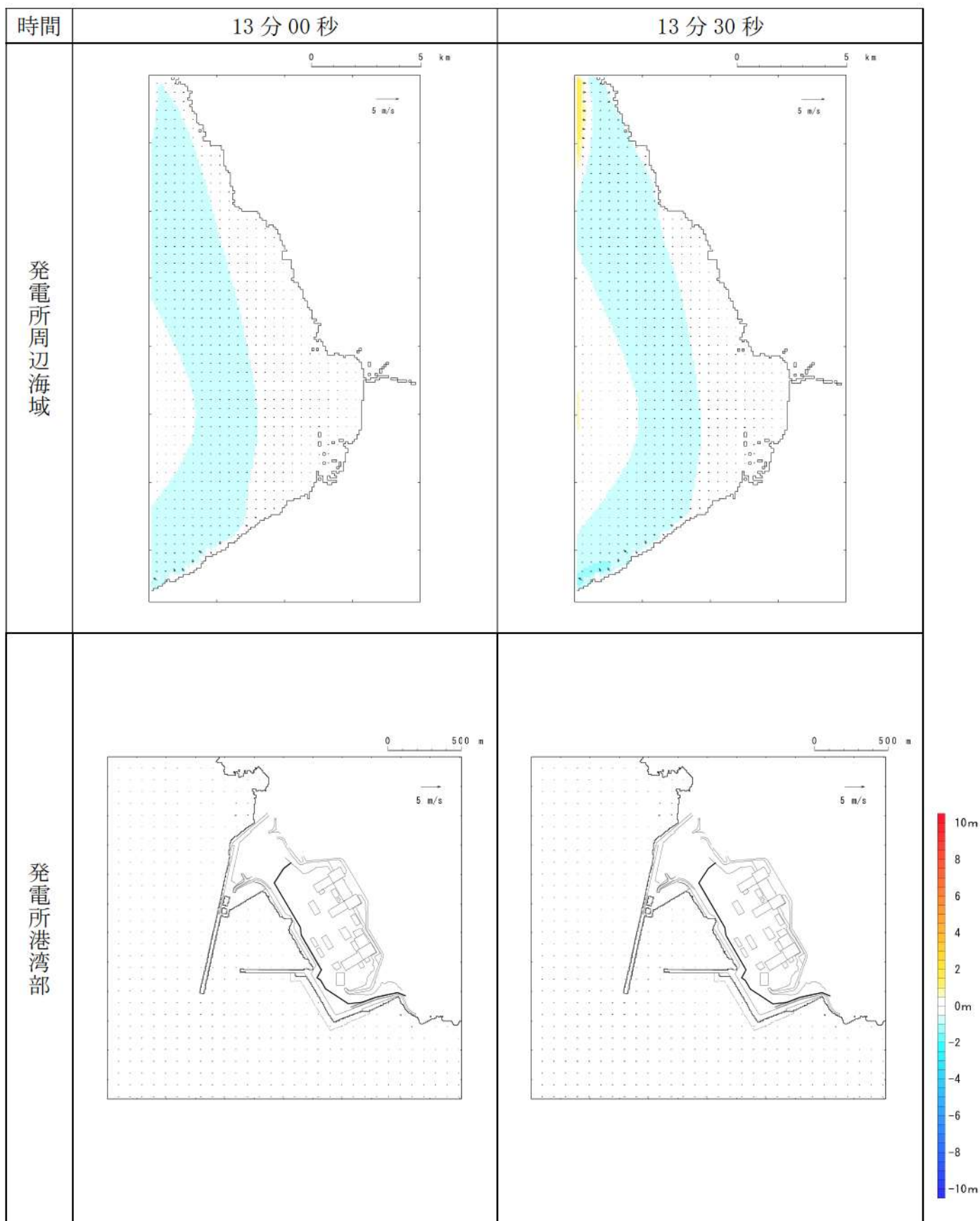




第 15 図-1 基準津波（波源 I，防波堤損傷なし）の水位変動・流向ベクトル(1/50)

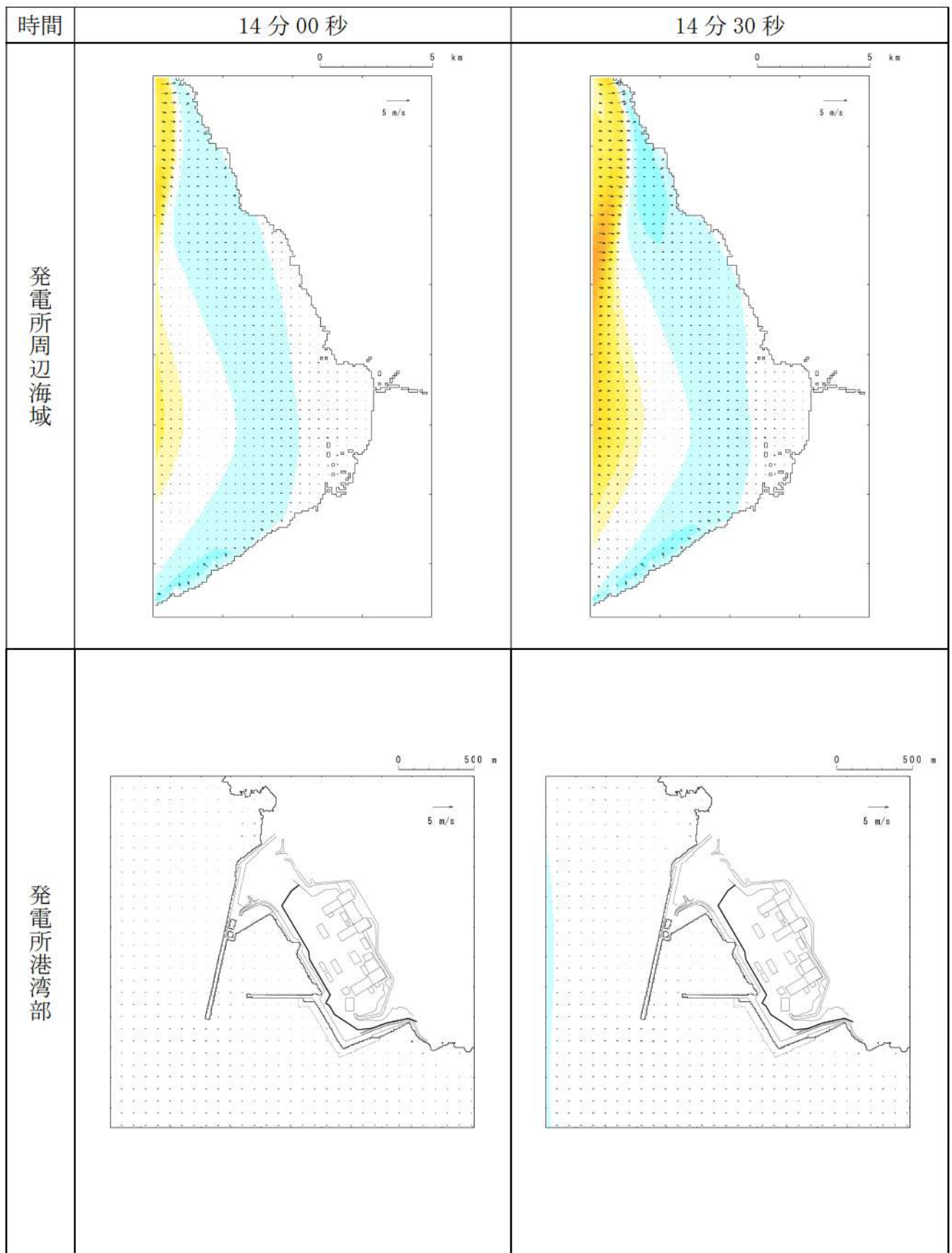


第 15 図-2 基準津波（波源 I，防波堤損傷なし）の水位変動・流向ベクトル(2/50)

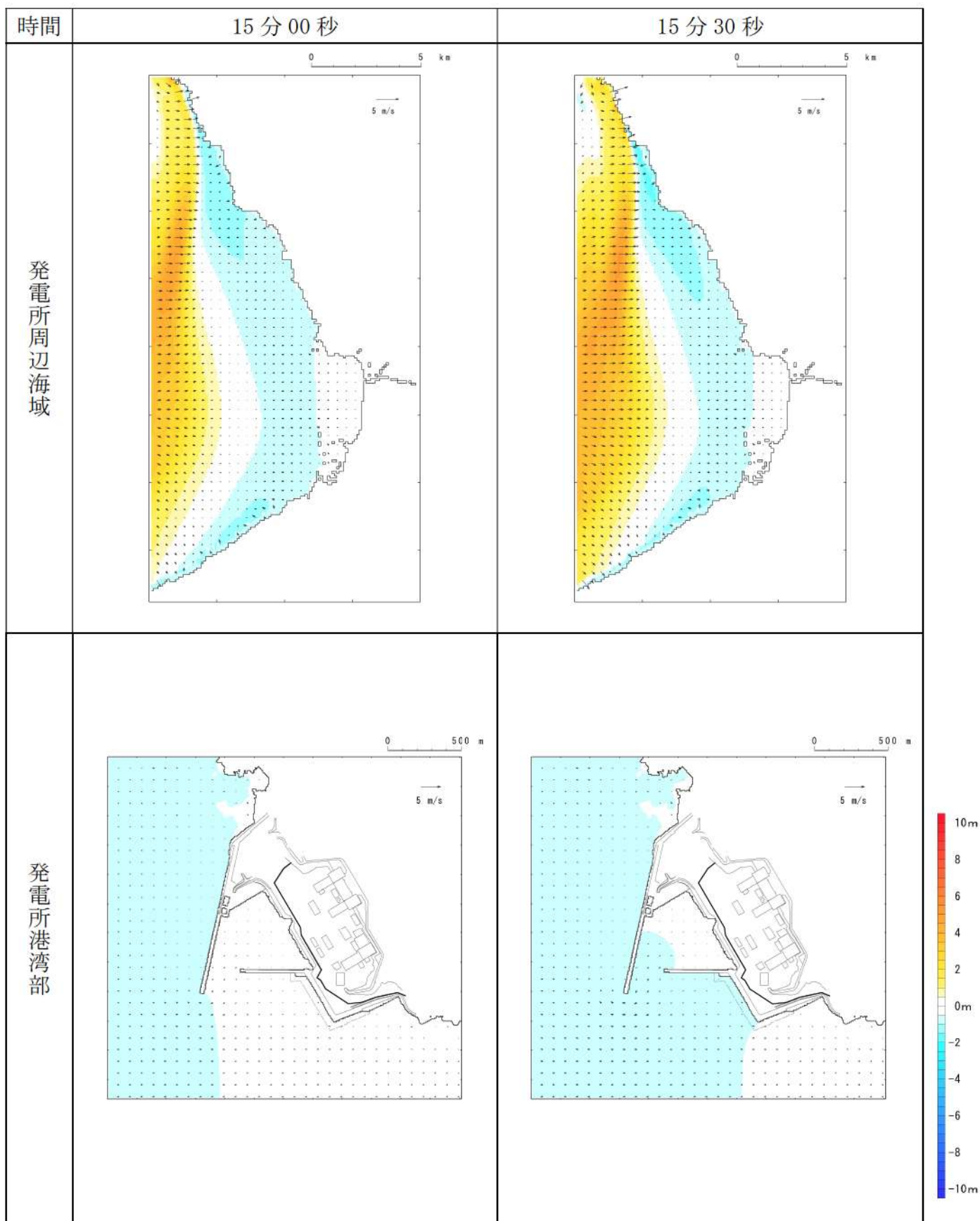


第 15 図-3 基準津波（波源 I，防波堤損傷なし）の水位変動・流向ベクトル(3/50)

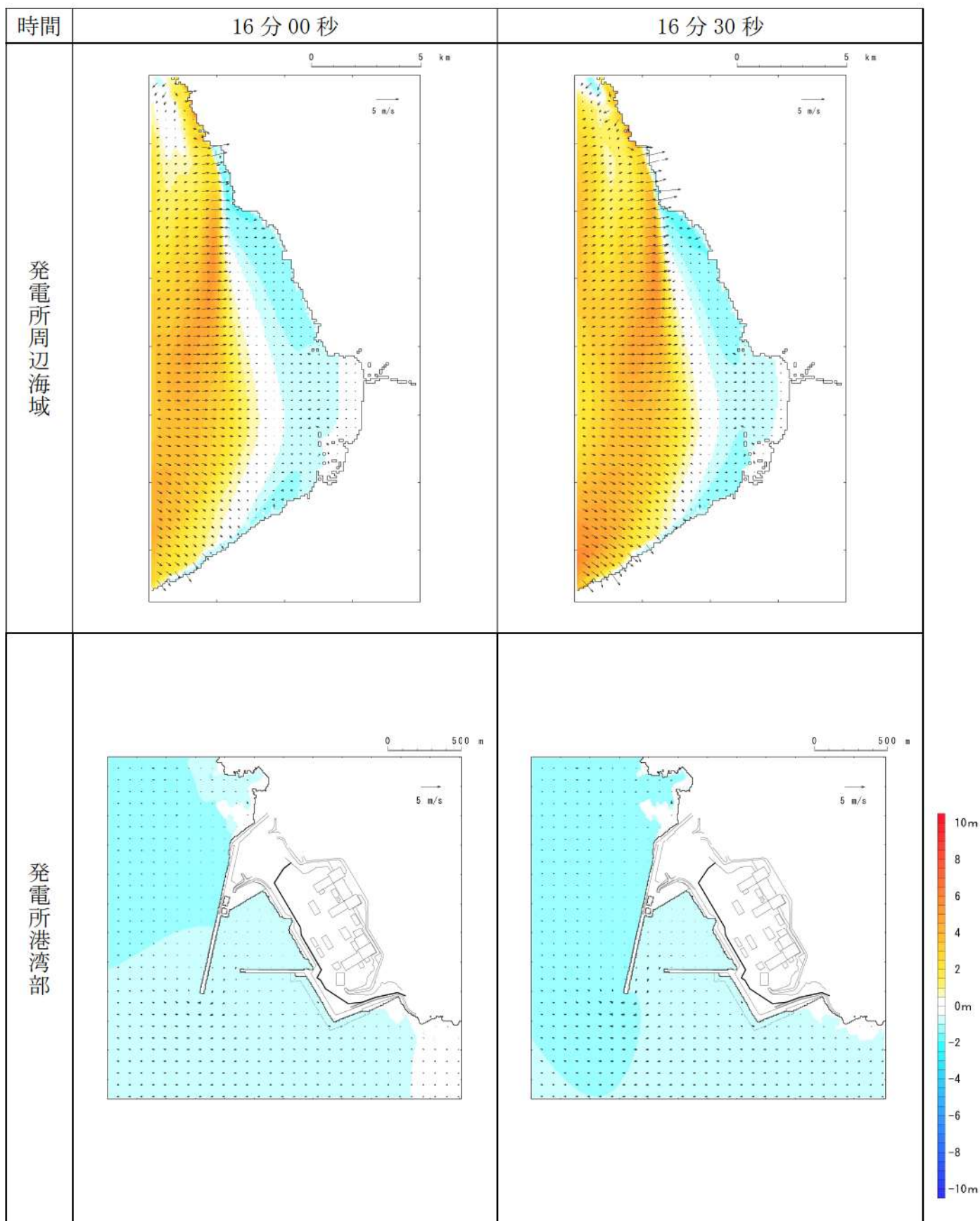




第 15 図-4 基準津波（波源 I，防波堤損傷なし）の水位変動・流向ベクトル(4/50)

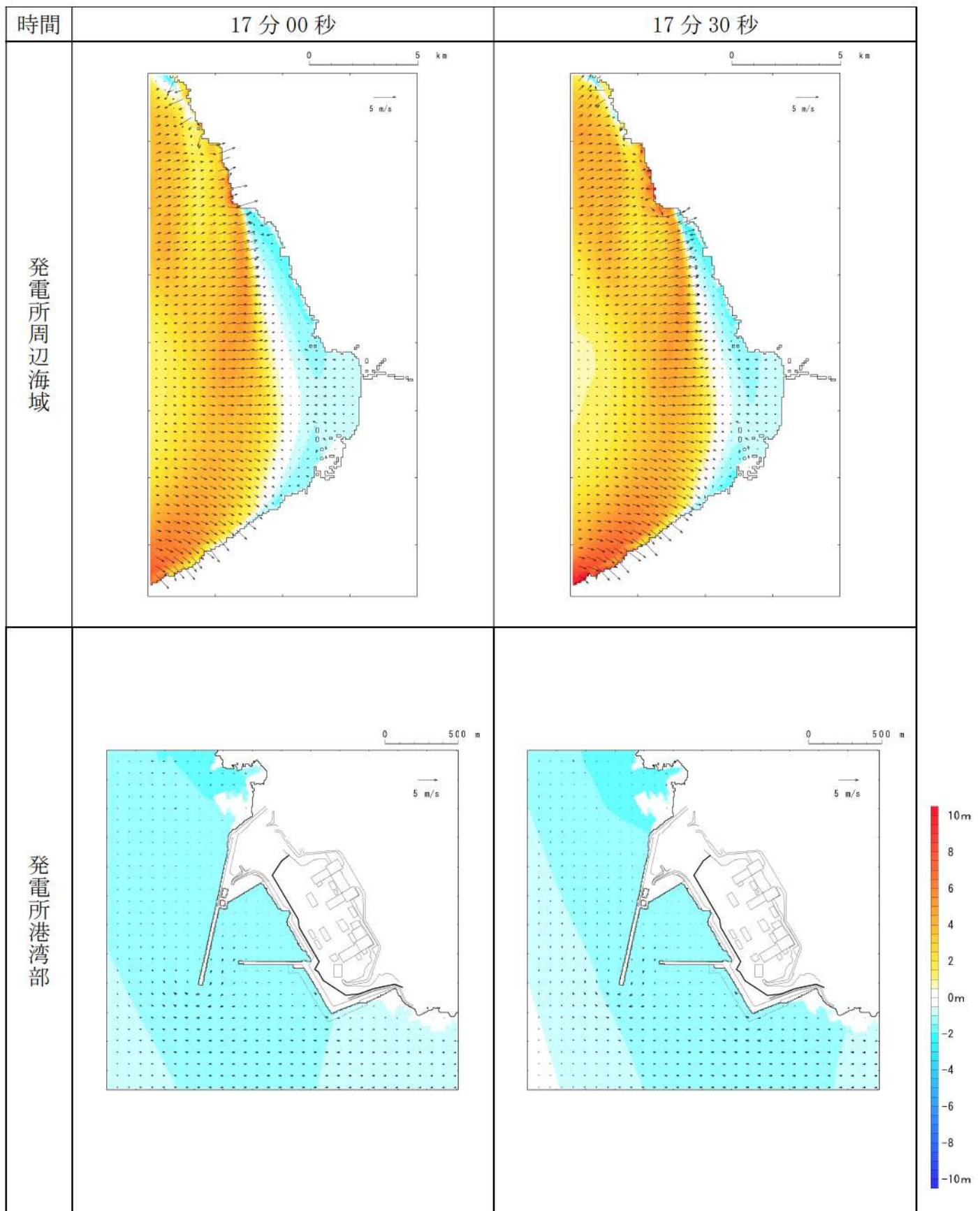


第 15 図-5 基準津波（波源 I，防波堤損傷なし）の水位変動・流向ベクトル(5/50)

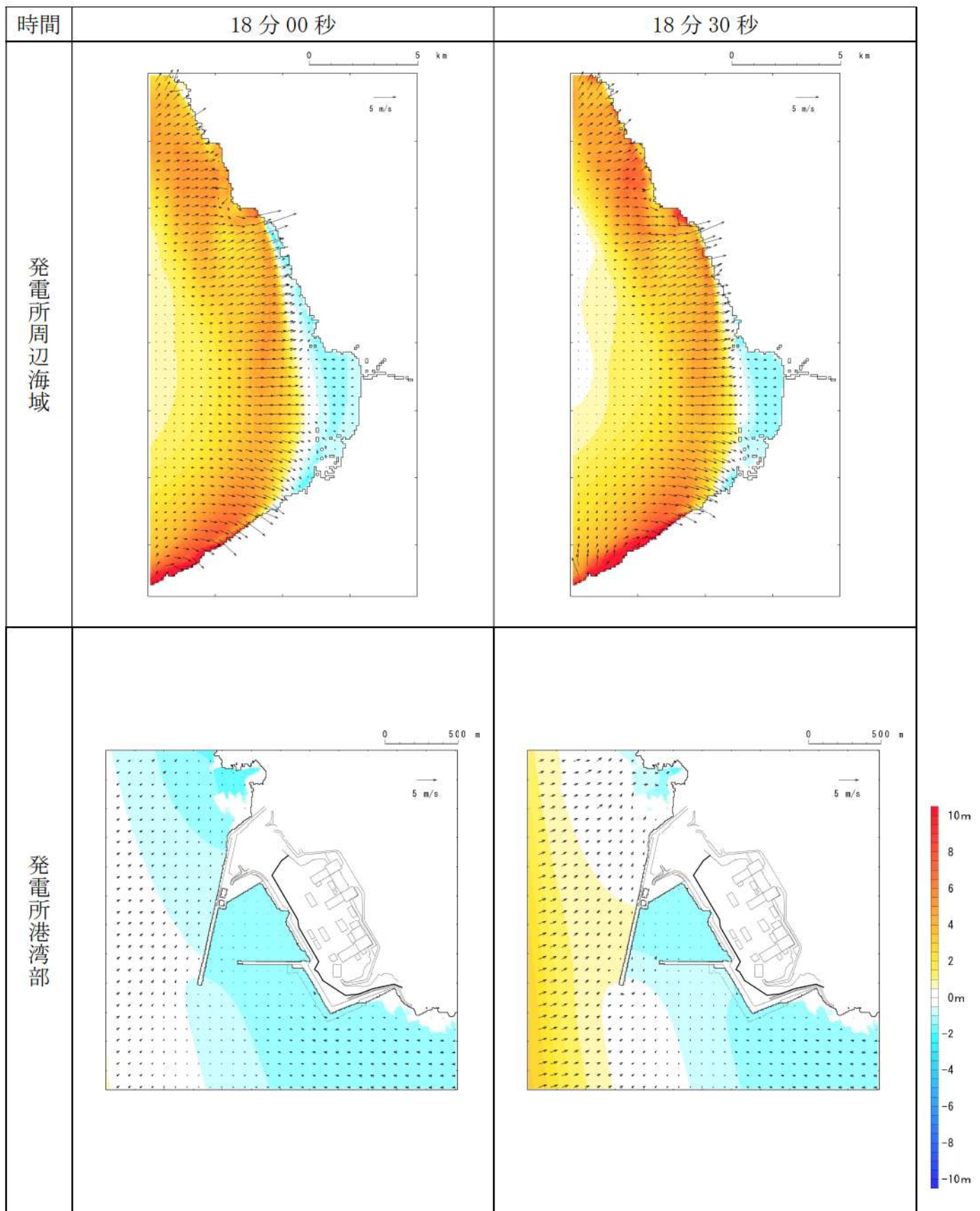


第 15 図-6 基準津波（波源 I，防波堤損傷なし）の水位変動・流向ベクトル(6/50)

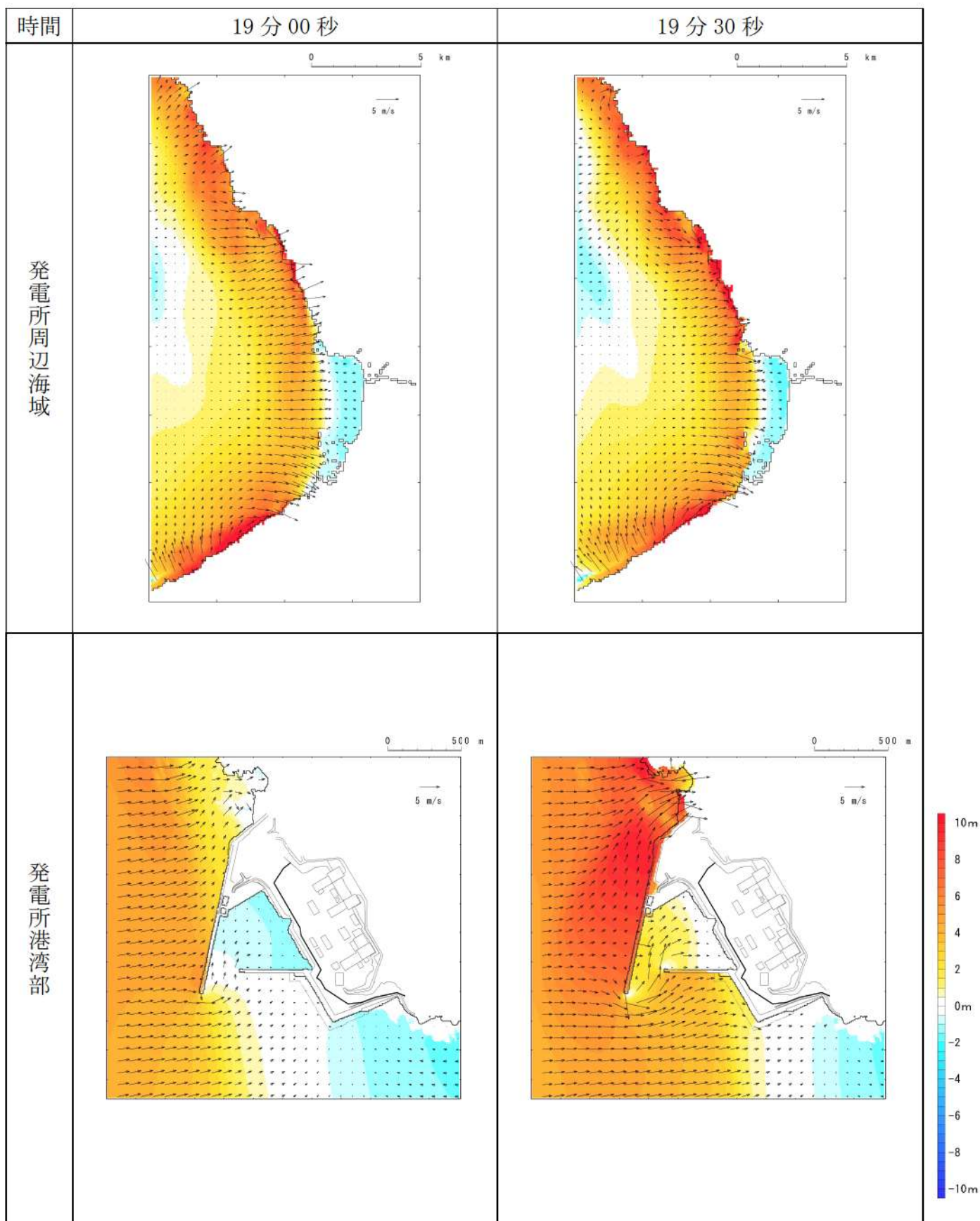




第 15 図-7 基準津波（波源 I，防波堤損傷なし）の水位変動・流向ベクトル(7/50)

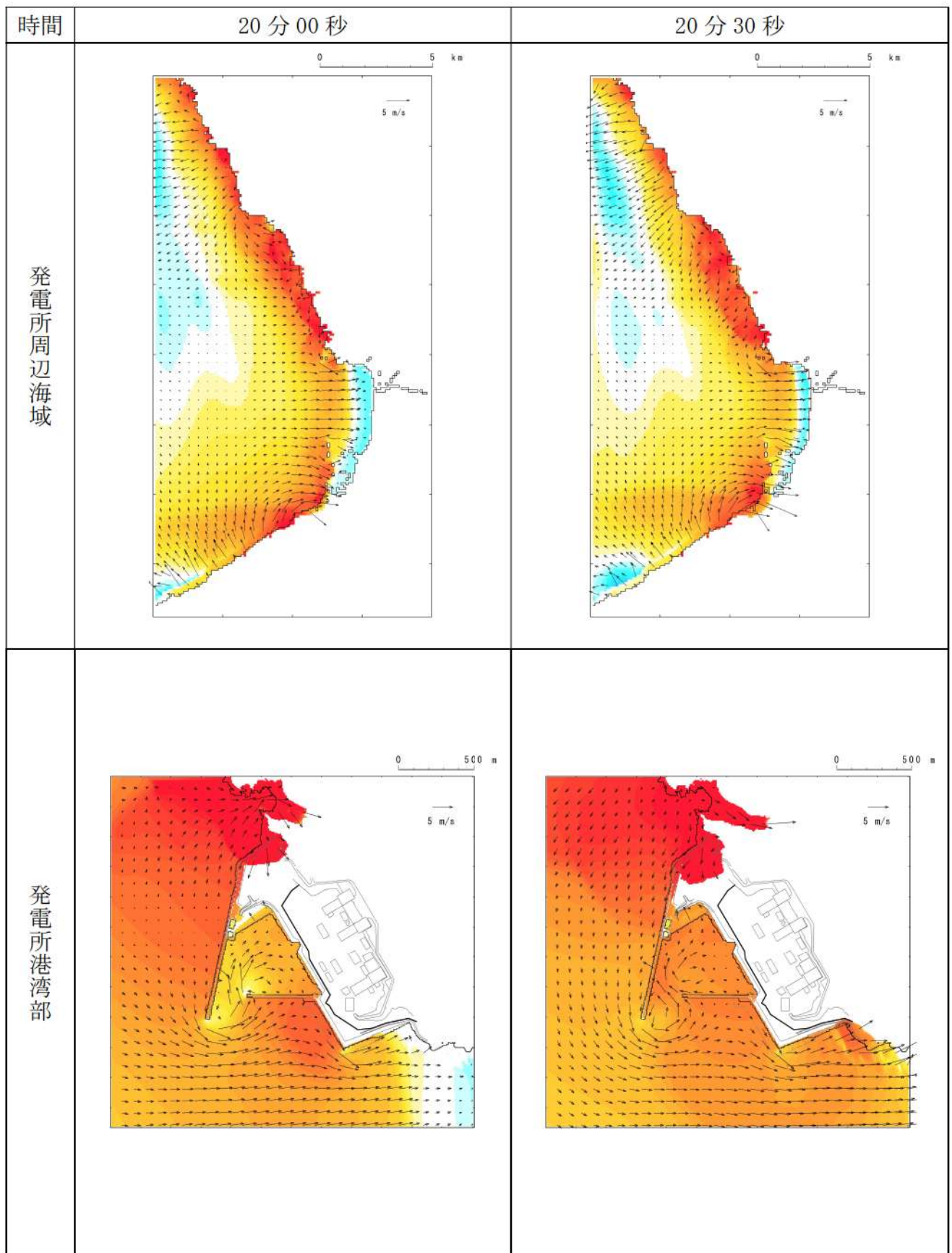


第 15 図-8 基準津波（波源 I，防波堤損傷なし）の水位変動・流向ベクトル(8/50)

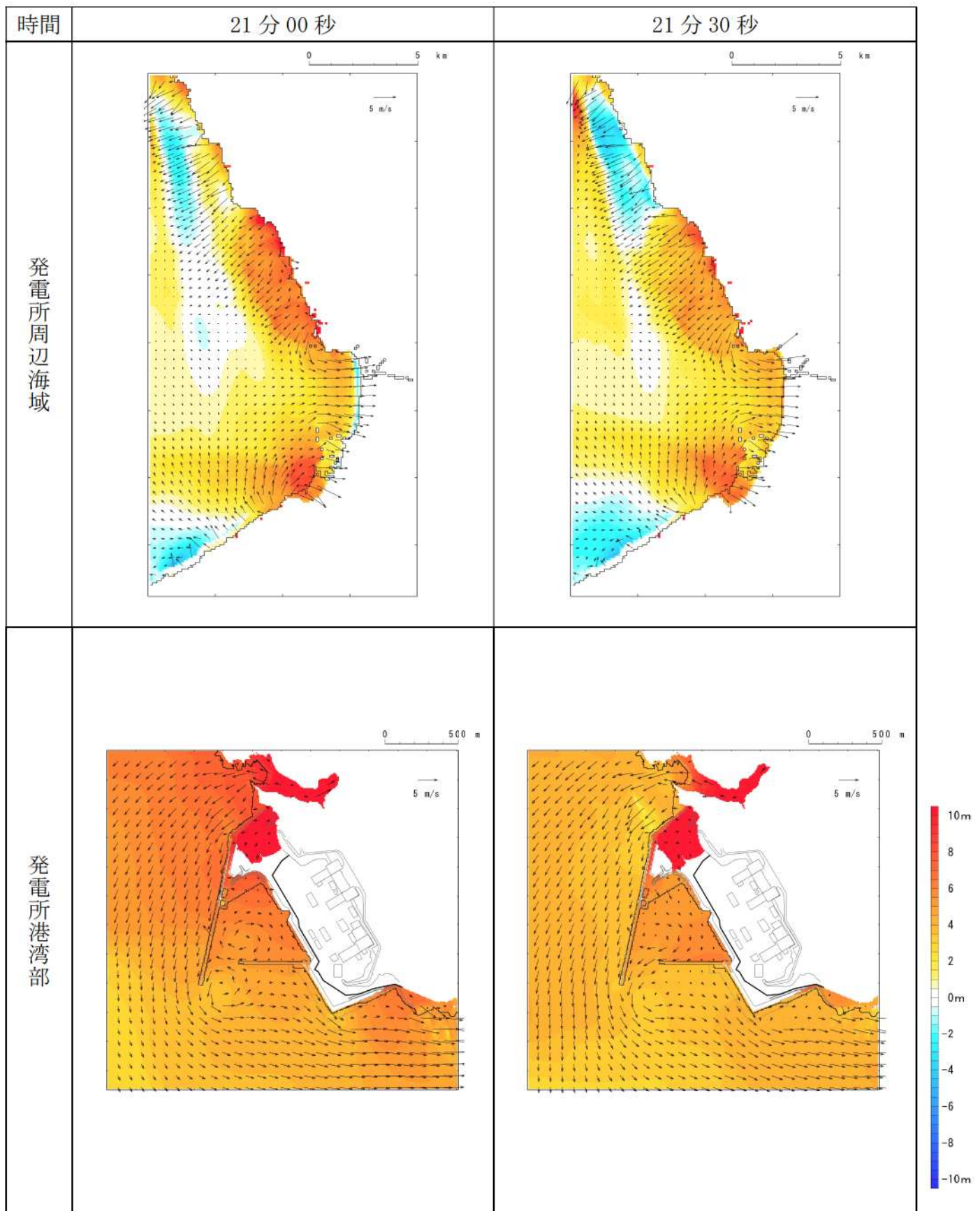


第 15 図-9 基準津波（波源 I，防波堤損傷なし）の水位変動・流向ベクトル(9/50)



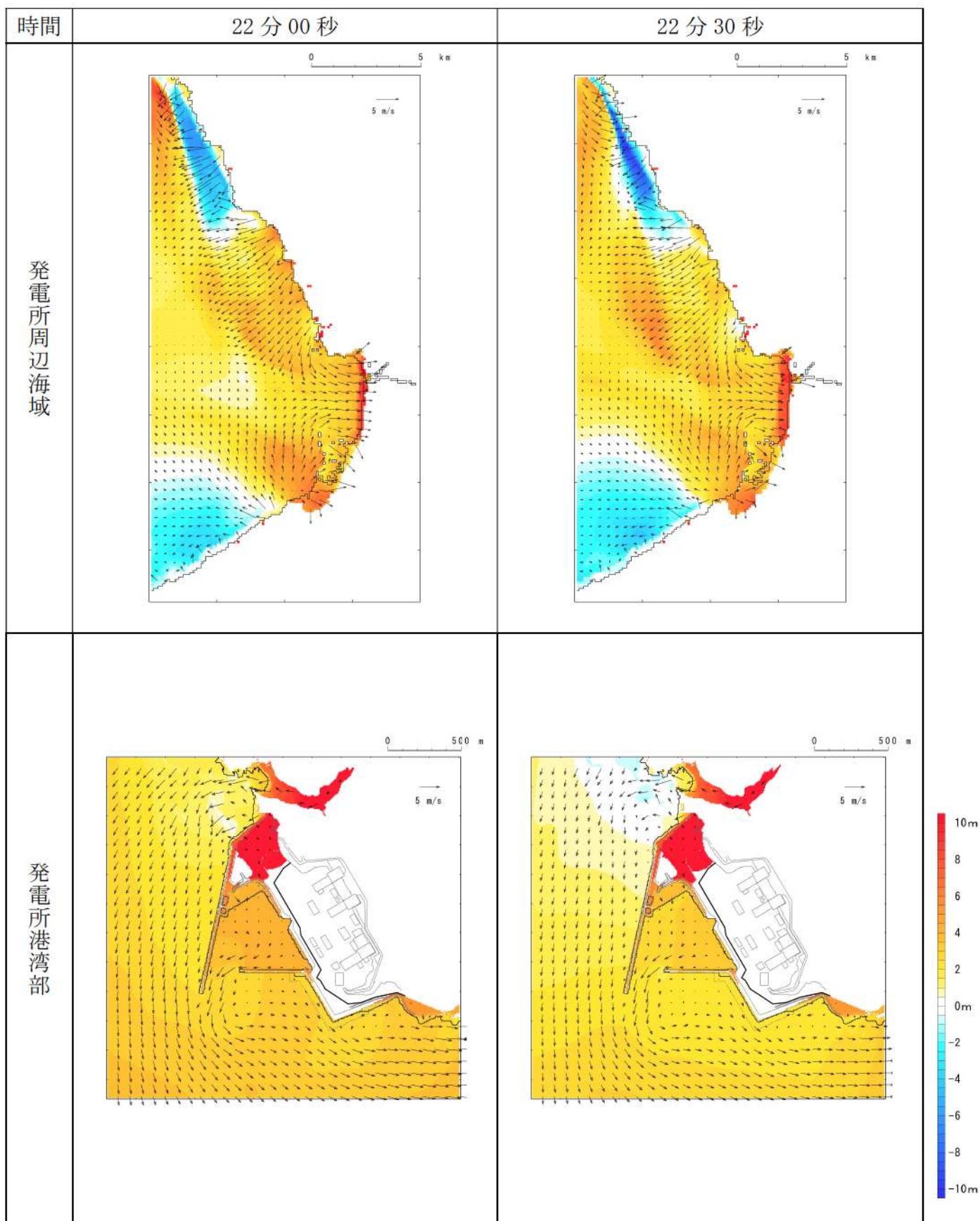


第 15 図-10 基準津波（波源 I，防波堤損傷なし）の水位変動・流向ベクトル(10/50)



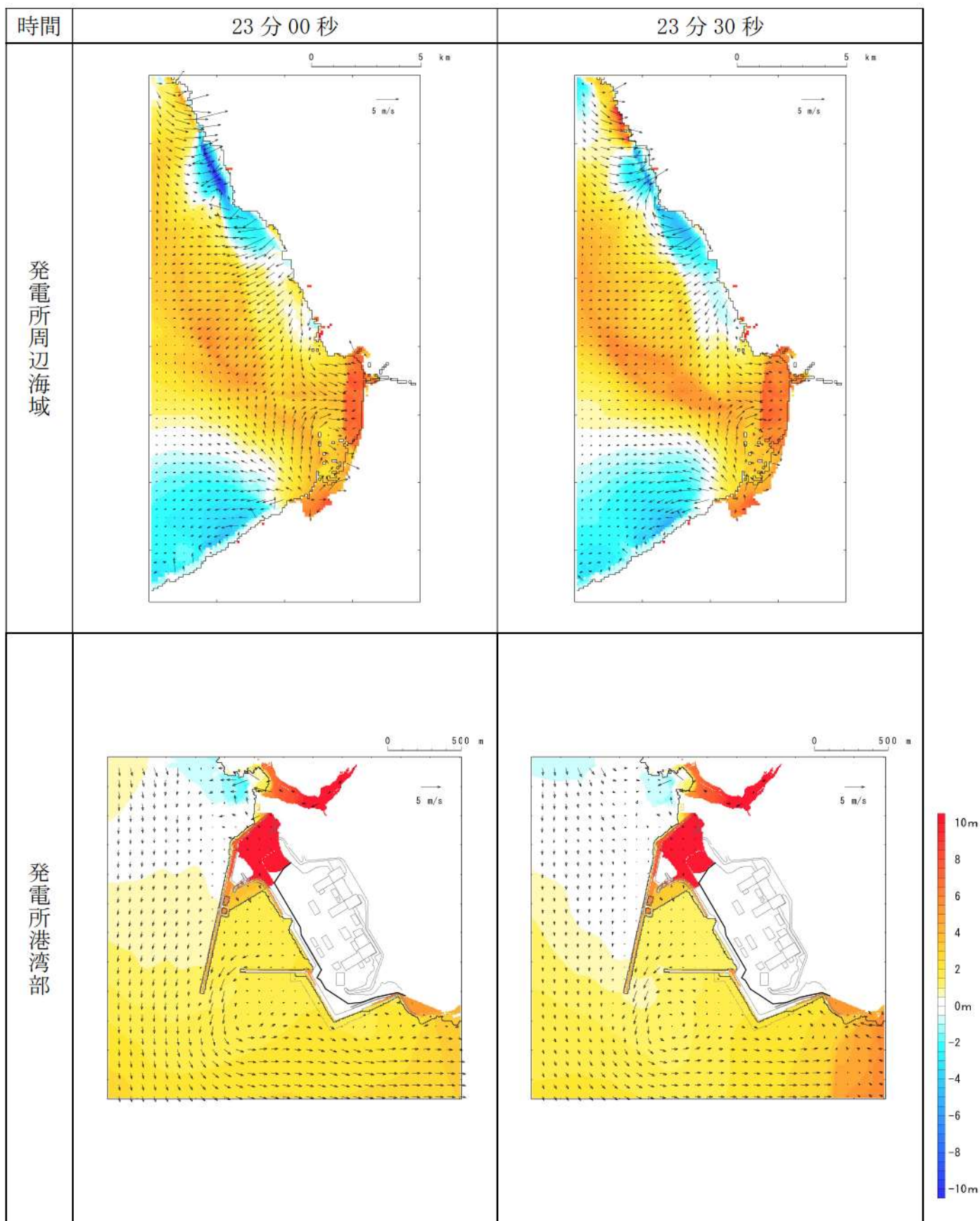
第 15 図-11 基準津波（波源 I，防波堤損傷なし）の水位変動・流向ベクトル(11/50)




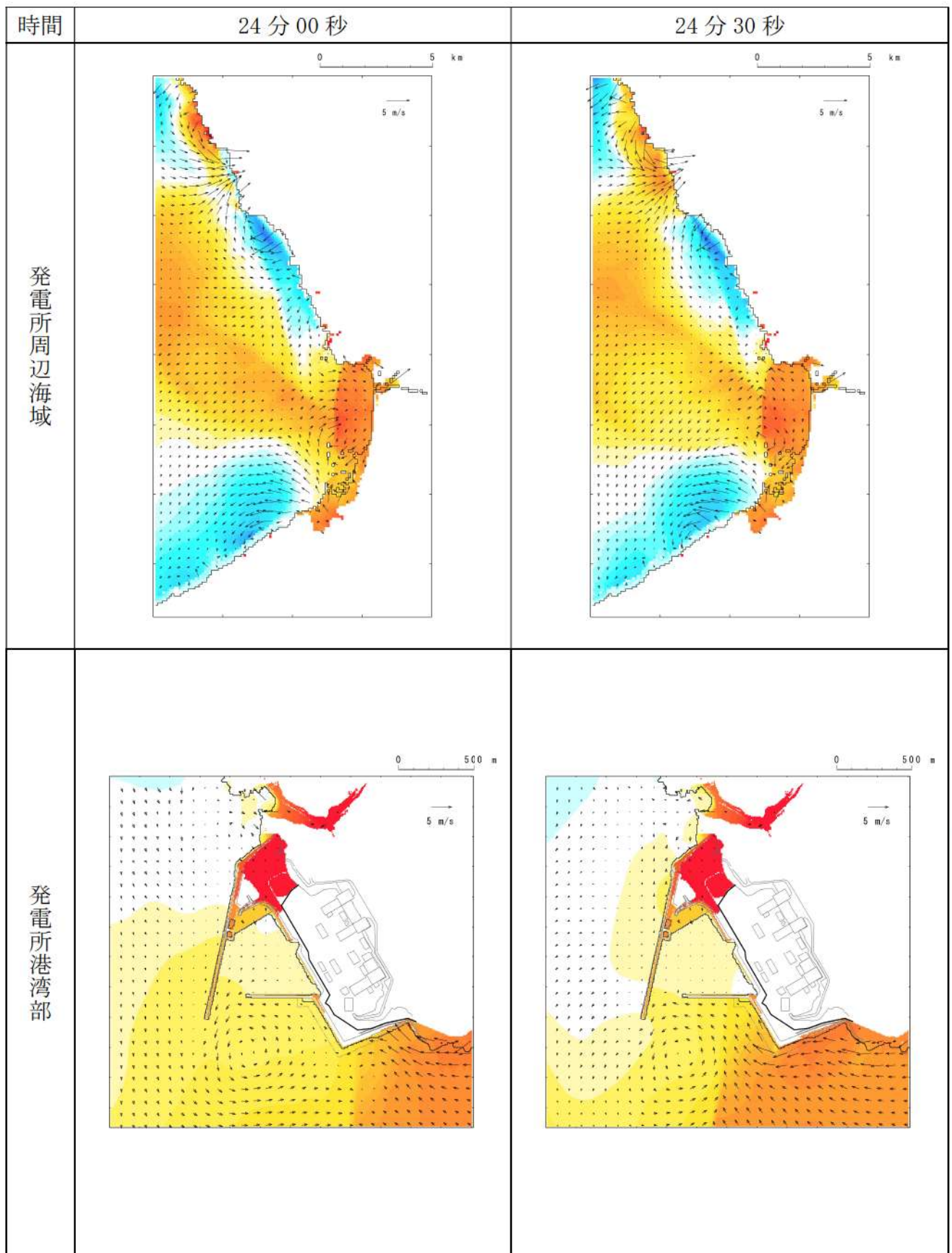


第 15 図-12 基準津波（波源 I，防波堤損傷なし）の水位変動・流向ベクトル(12/50)




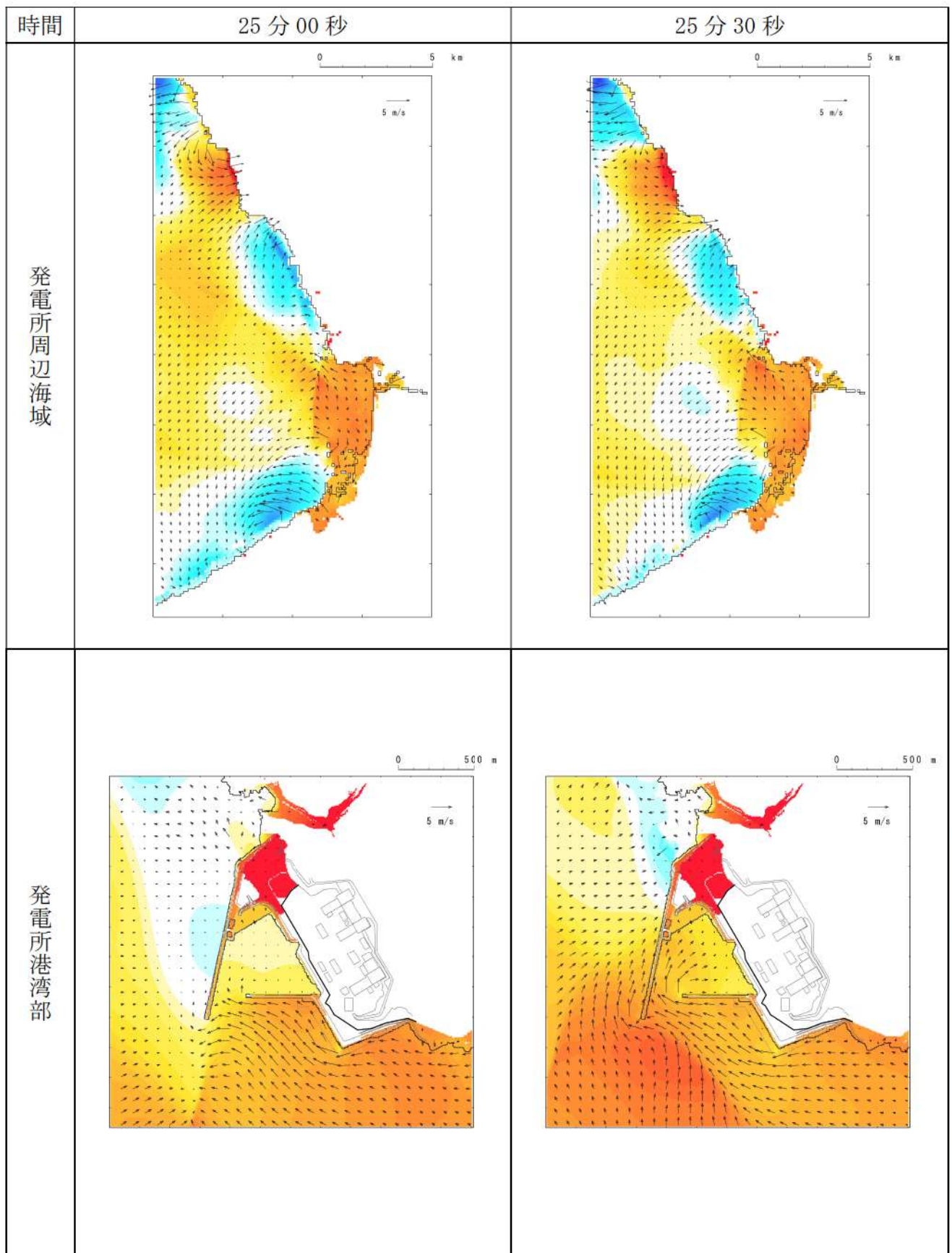


第 15 図-13 基準津波（波源 I，防波堤損傷なし）の水位変動・流向ベクトル(13/50)




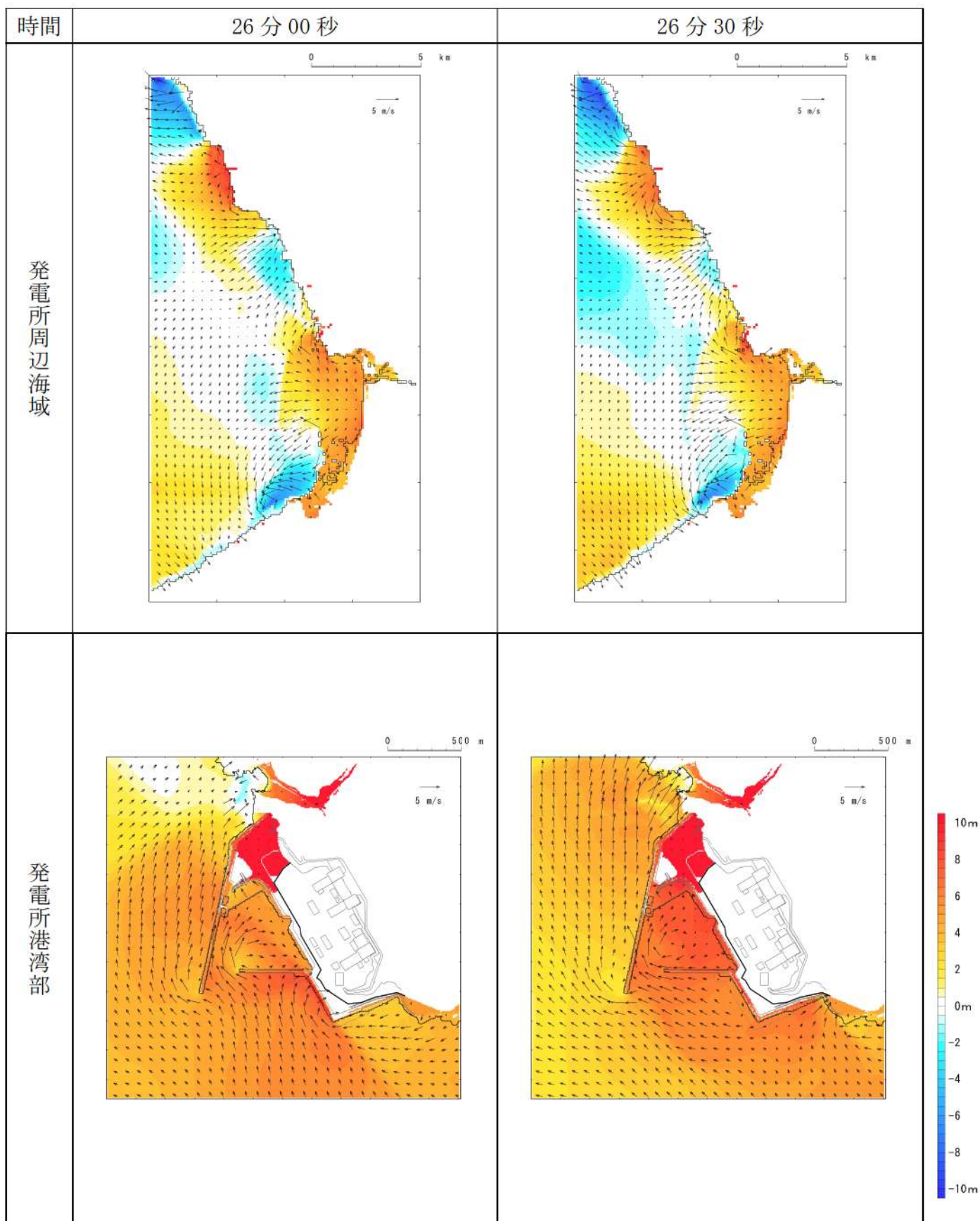
第 15 図-14 基準津波（波源 I，防波堤損傷なし）の水位変動・流向ベクトル(14/50)



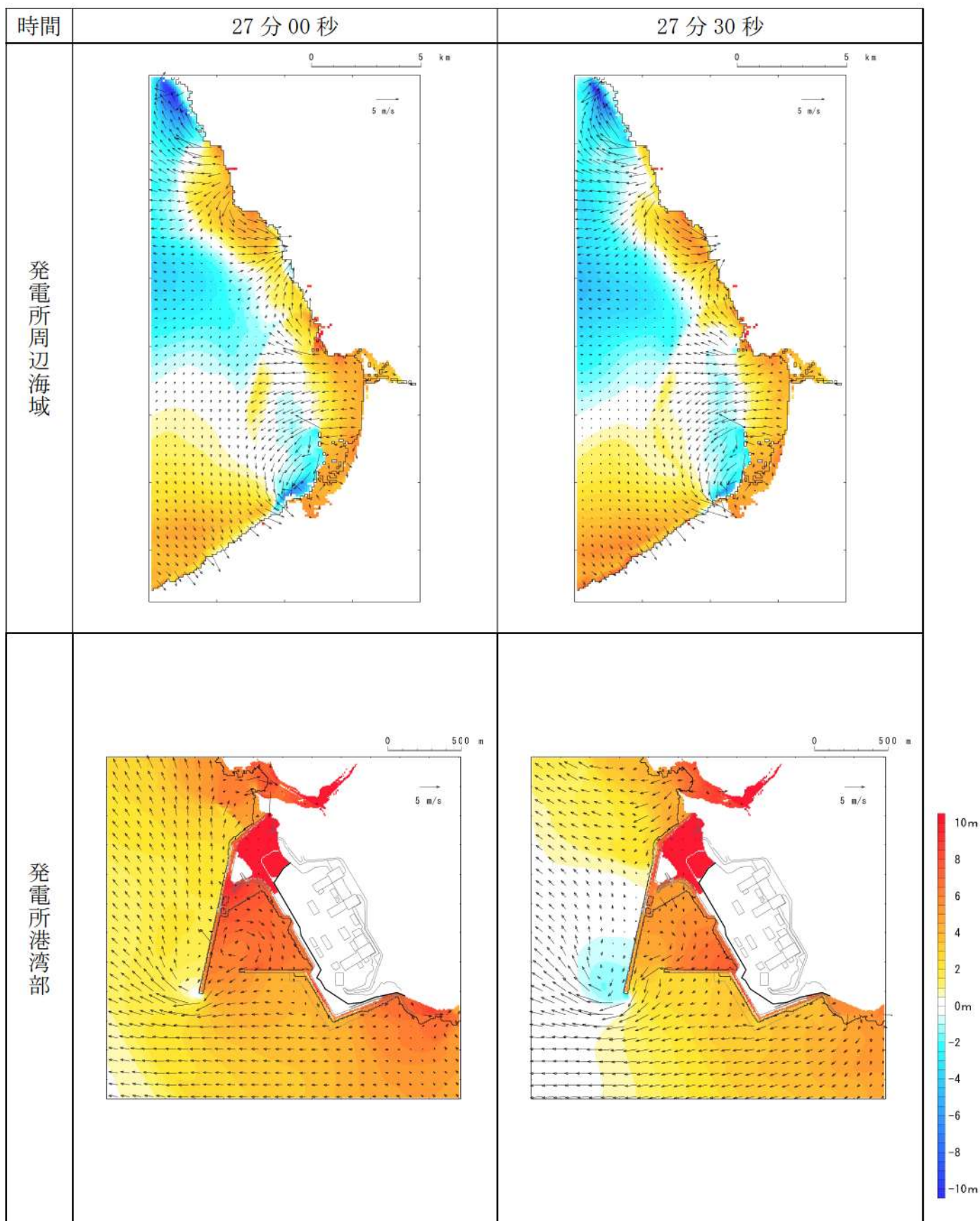


第 15 図-15 基準津波（波源 I，防波堤損傷なし）の水位変動・流向ベクトル(15/50)




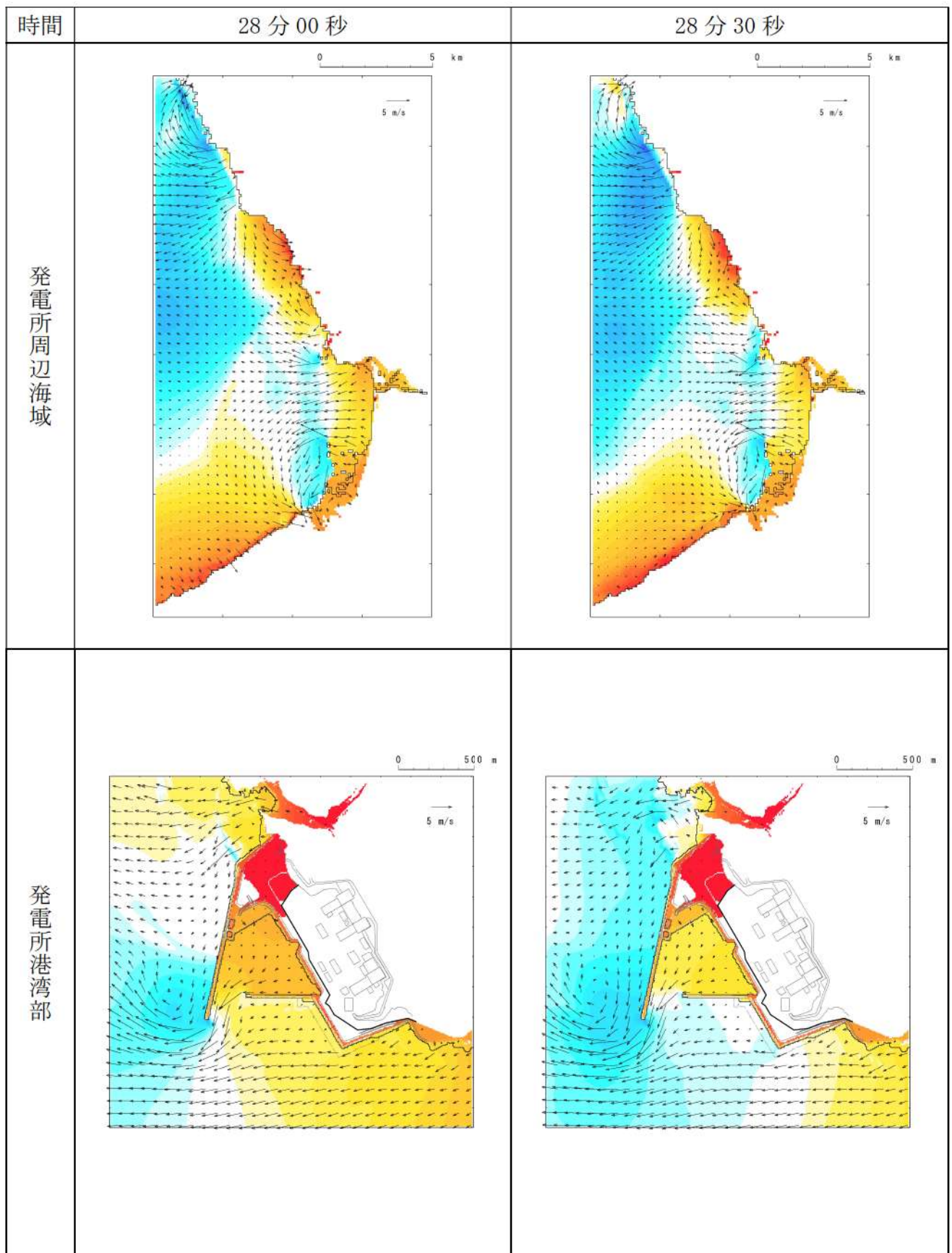


第 15 図-16 基準津波（波源 I，防波堤損傷なし）の水位変動・流向ベクトル(16/50)




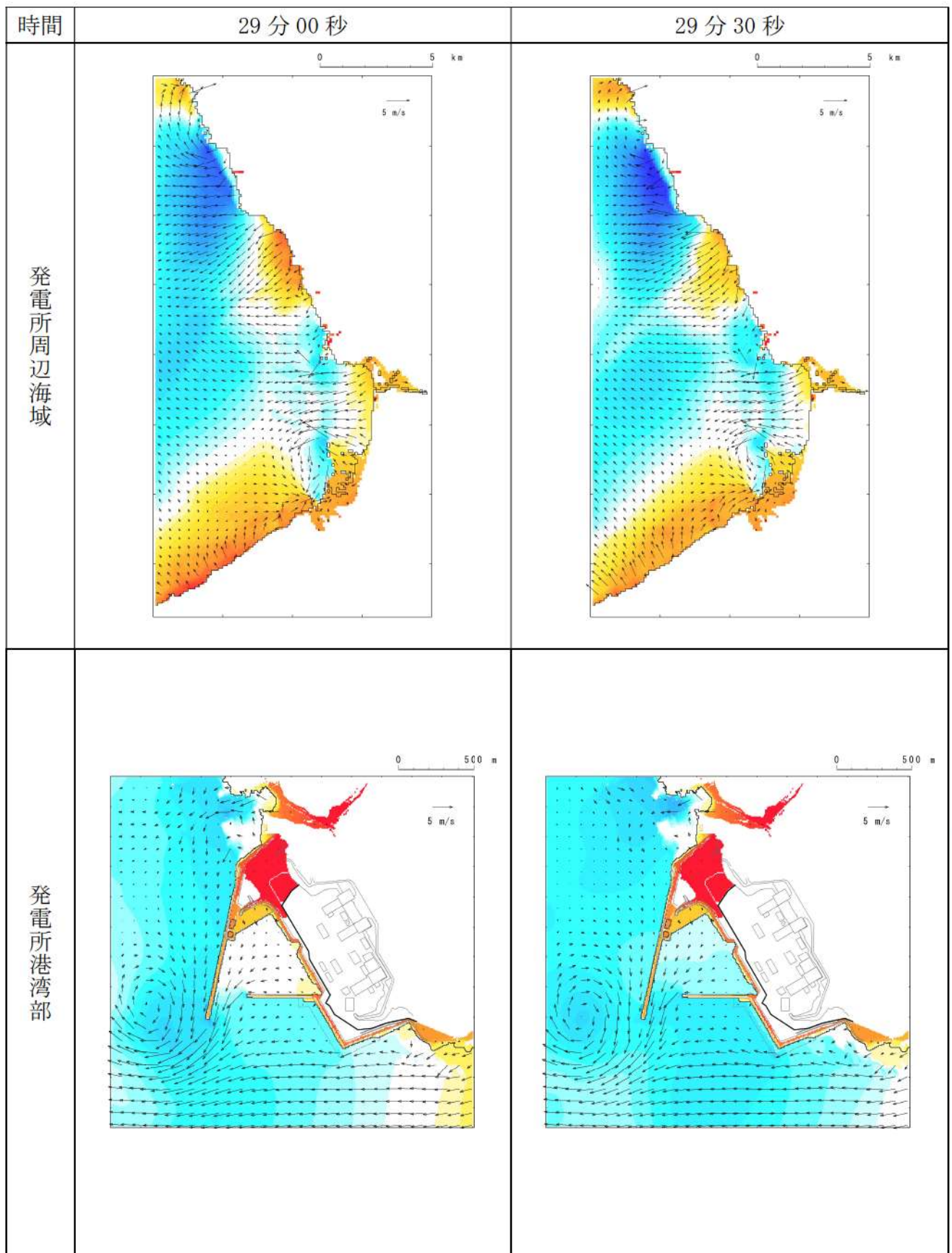
第 15 図-17 基準津波（波源 I，防波堤損傷なし）の水位変動・流向ベクトル(17/50)



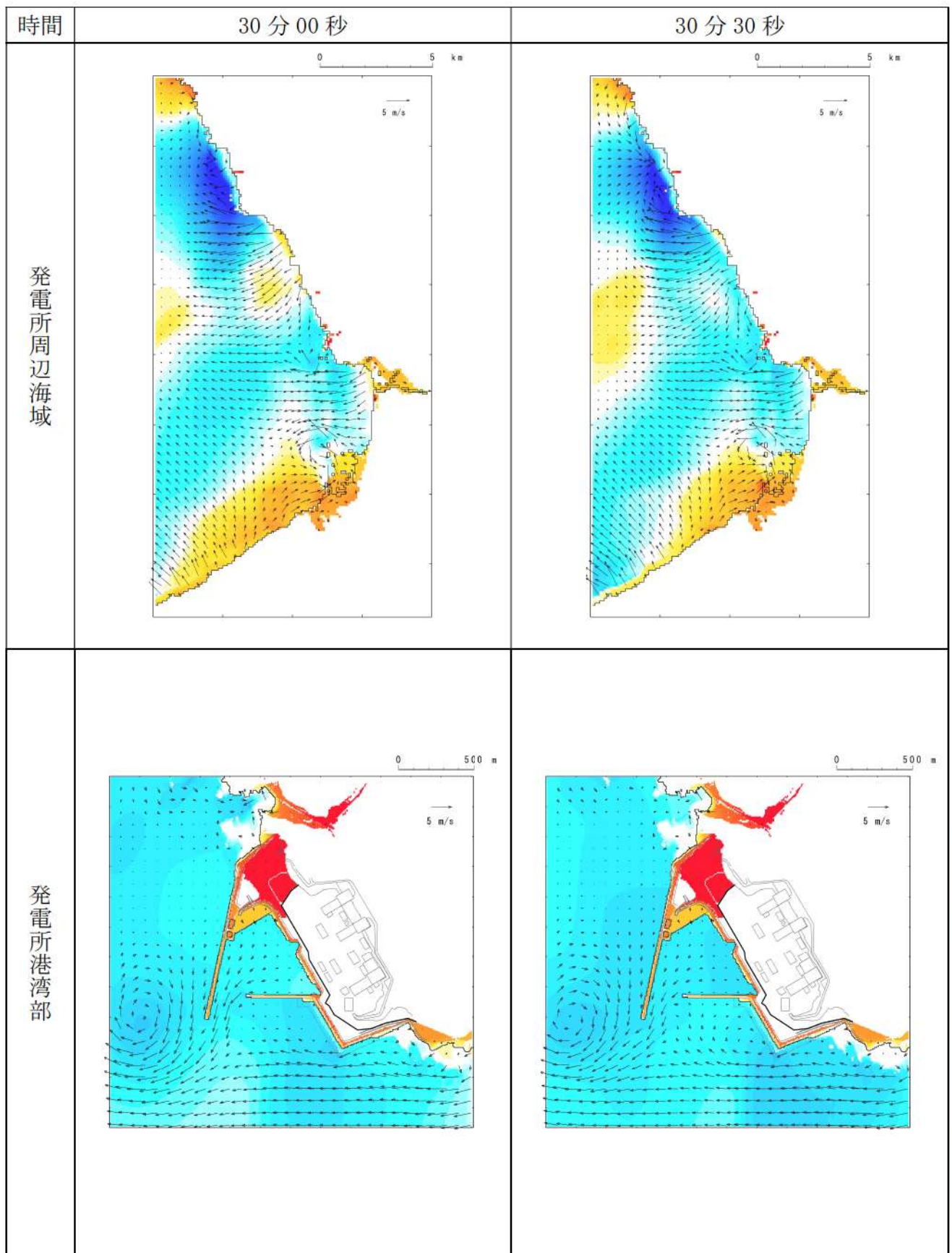


第 15 図-18 基準津波（波源 I，防波堤損傷なし）の水位変動・流向ベクトル(18/50)



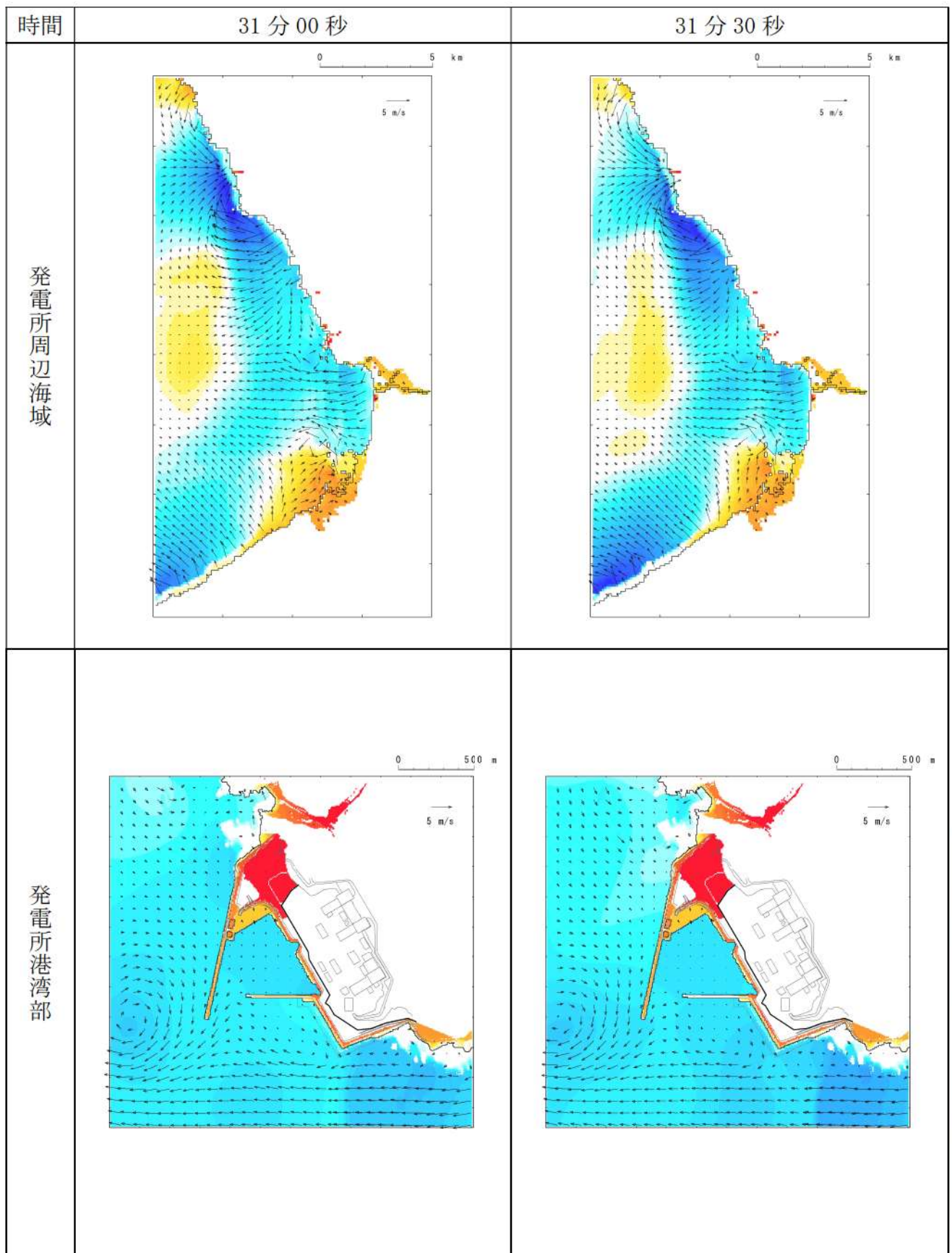


第 15 図-19 基準津波（波源 I，防波堤損傷なし）の水位変動・流向ベクトル(19/50)



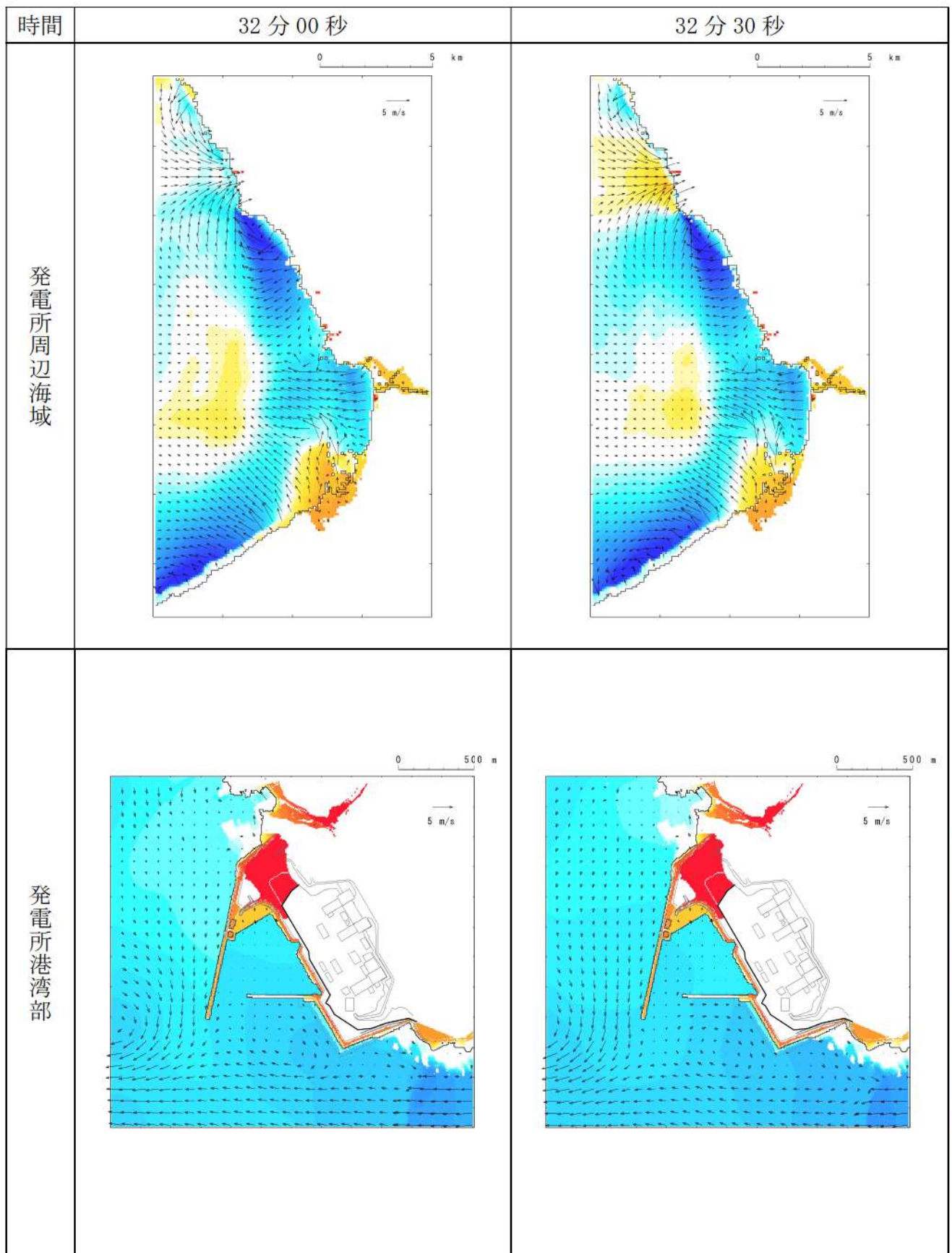
第 15 図-20 基準津波（波源 I，防波堤損傷なし）の水位変動・流向ベクトル(20/50)



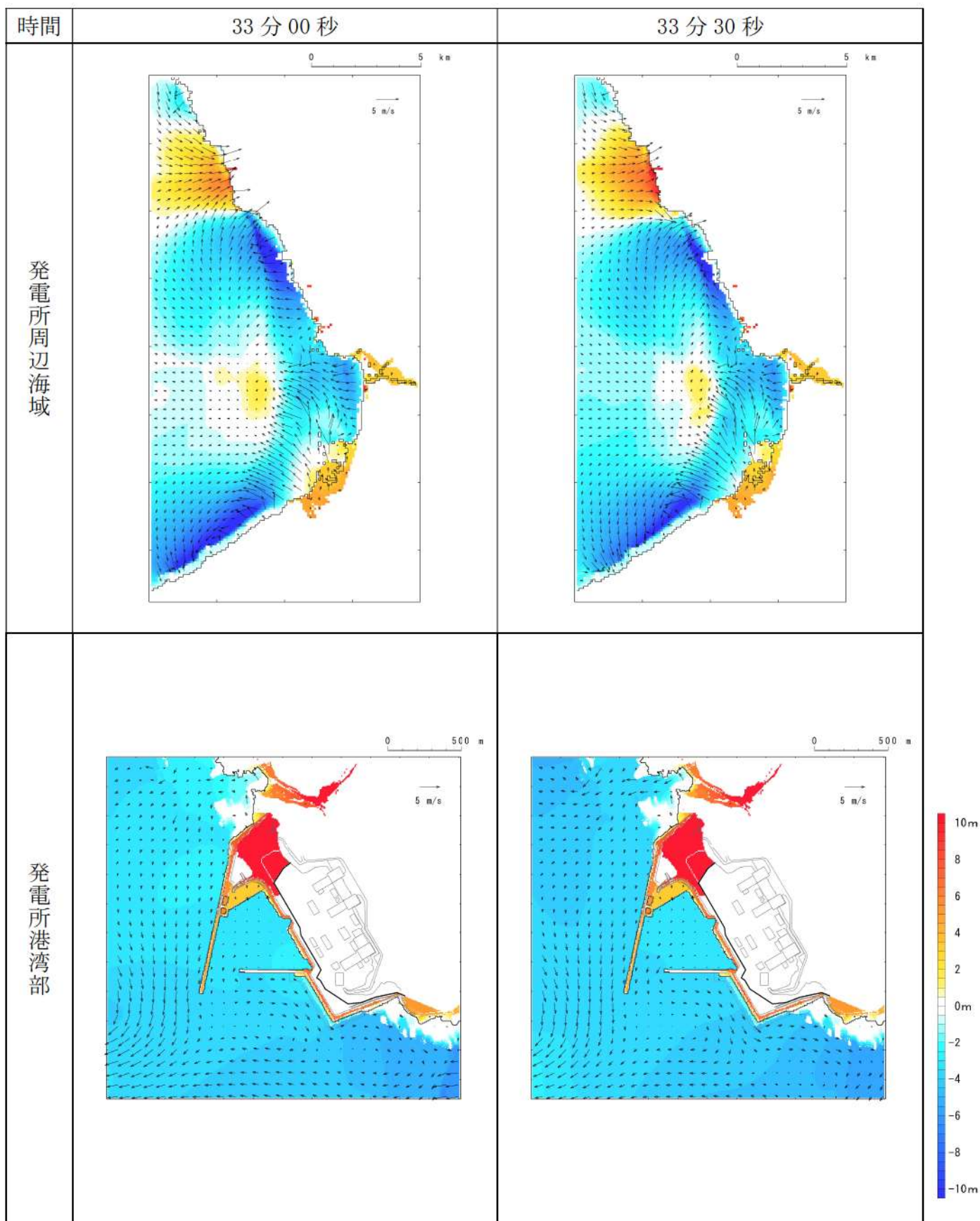


第 15 図-21 基準津波（波源 I，防波堤損傷なし）の水位変動・流向ベクトル(21/50)



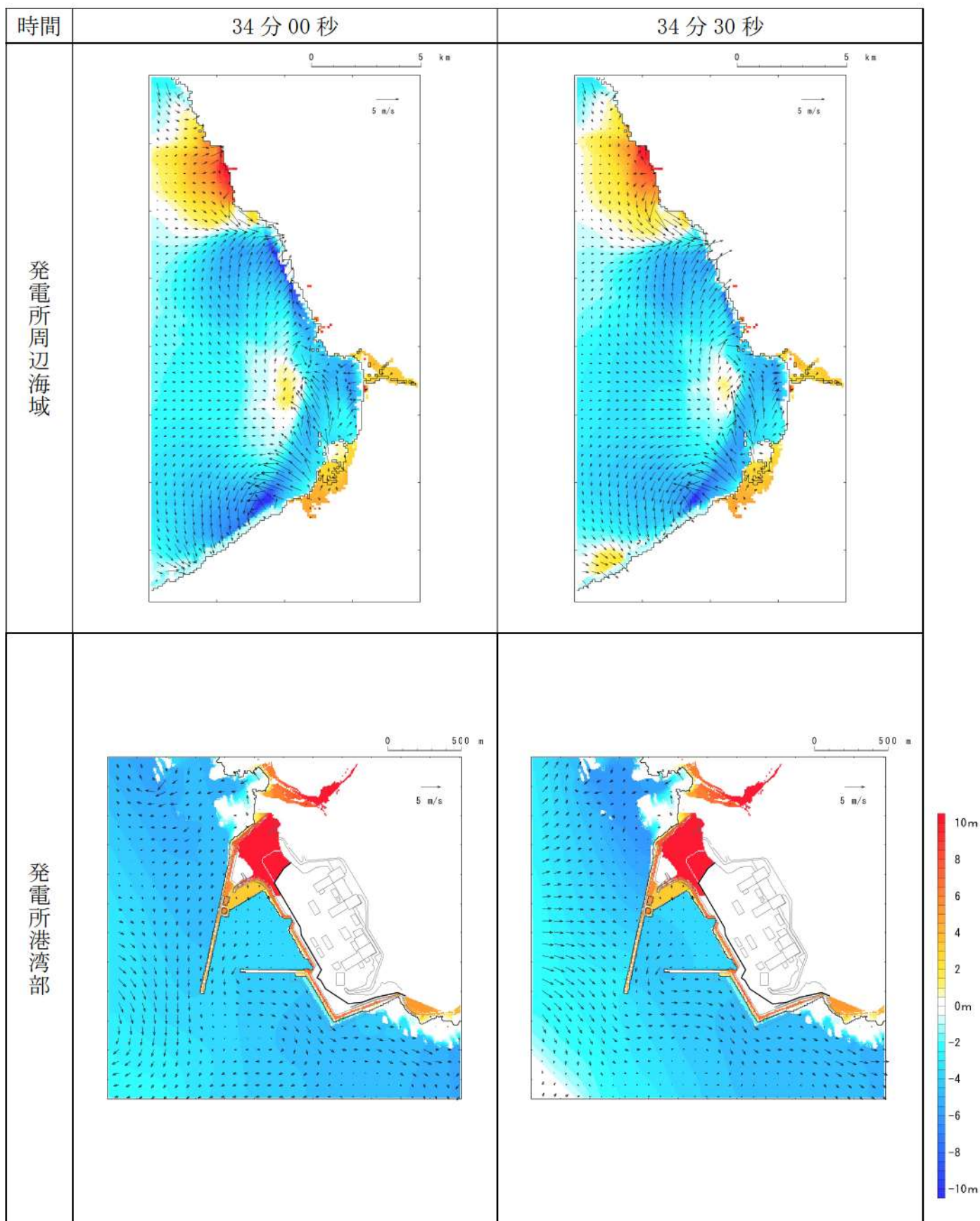


第 15 図-22 基準津波（波源 I，防波堤損傷なし）の水位変動・流向ベクトル(22/50)



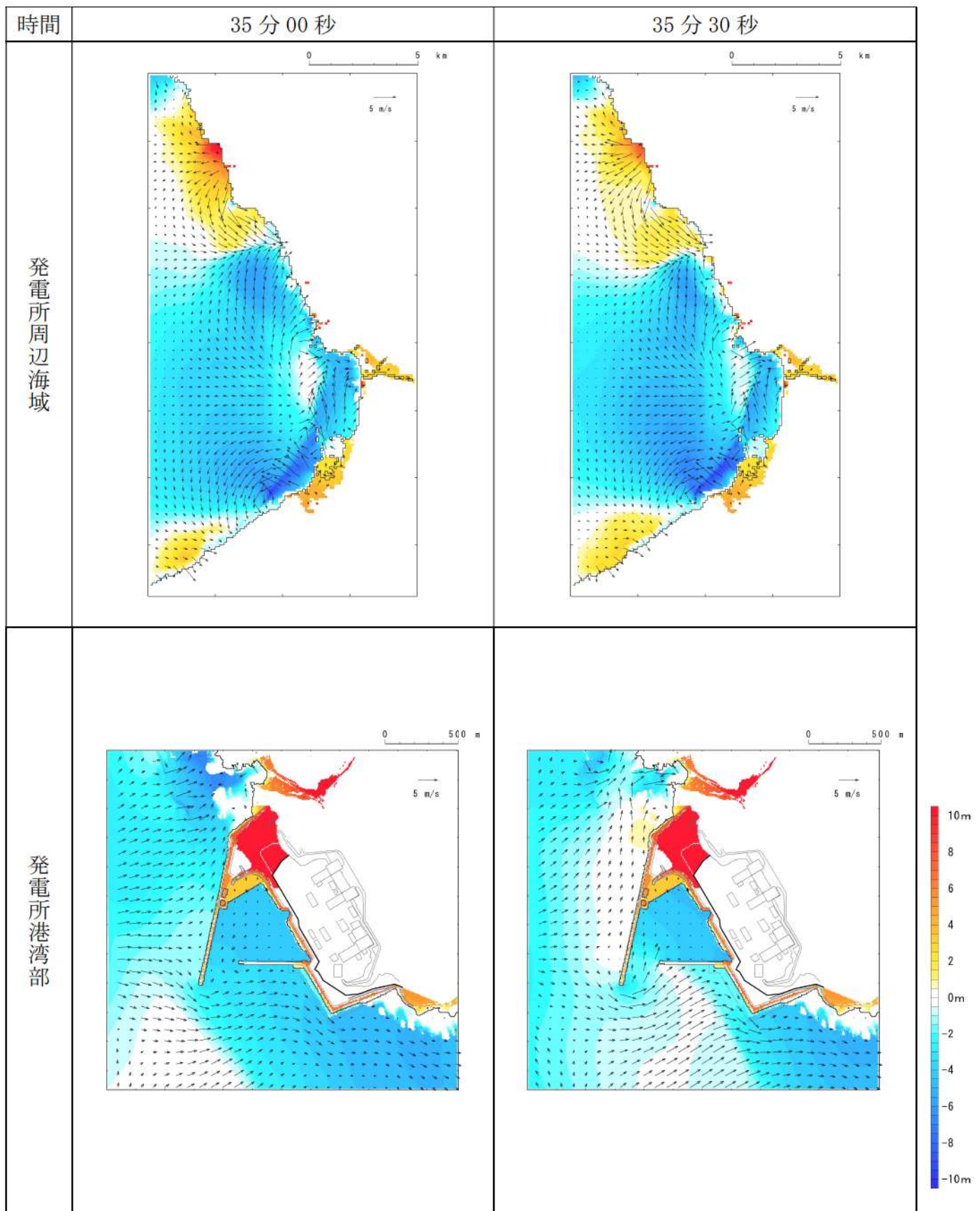
第 15 図-23 基準津波（波源 I，防波堤損傷なし）の水位変動・流向ベクトル(23/50)



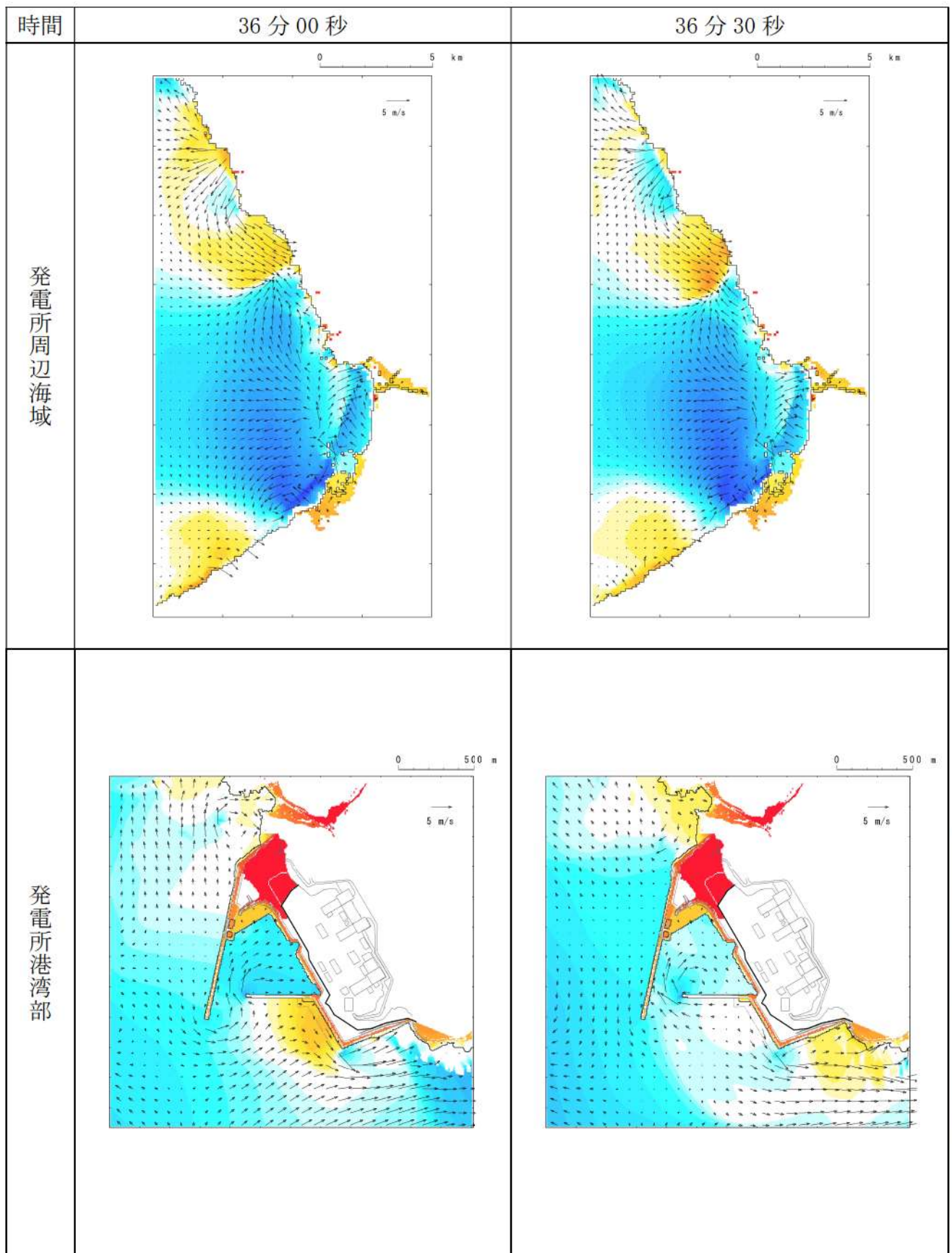


第 15 図-24 基準津波（波源 I，防波堤損傷なし）の水位変動・流向ベクトル(24/50)



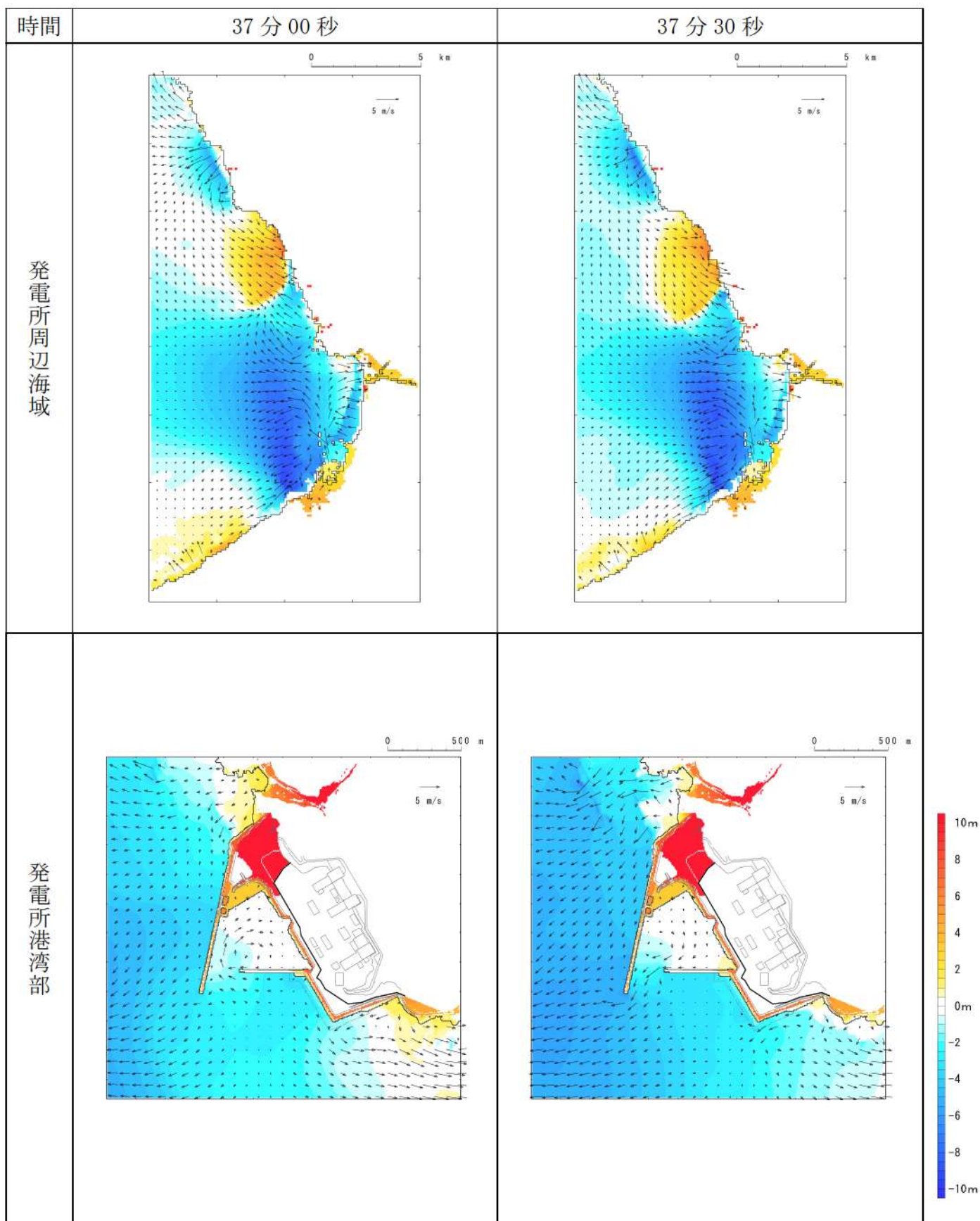


第 15 図-25 基準津波（波源 I，防波堤損傷なし）の水位変動・流向ベクトル(25/50)



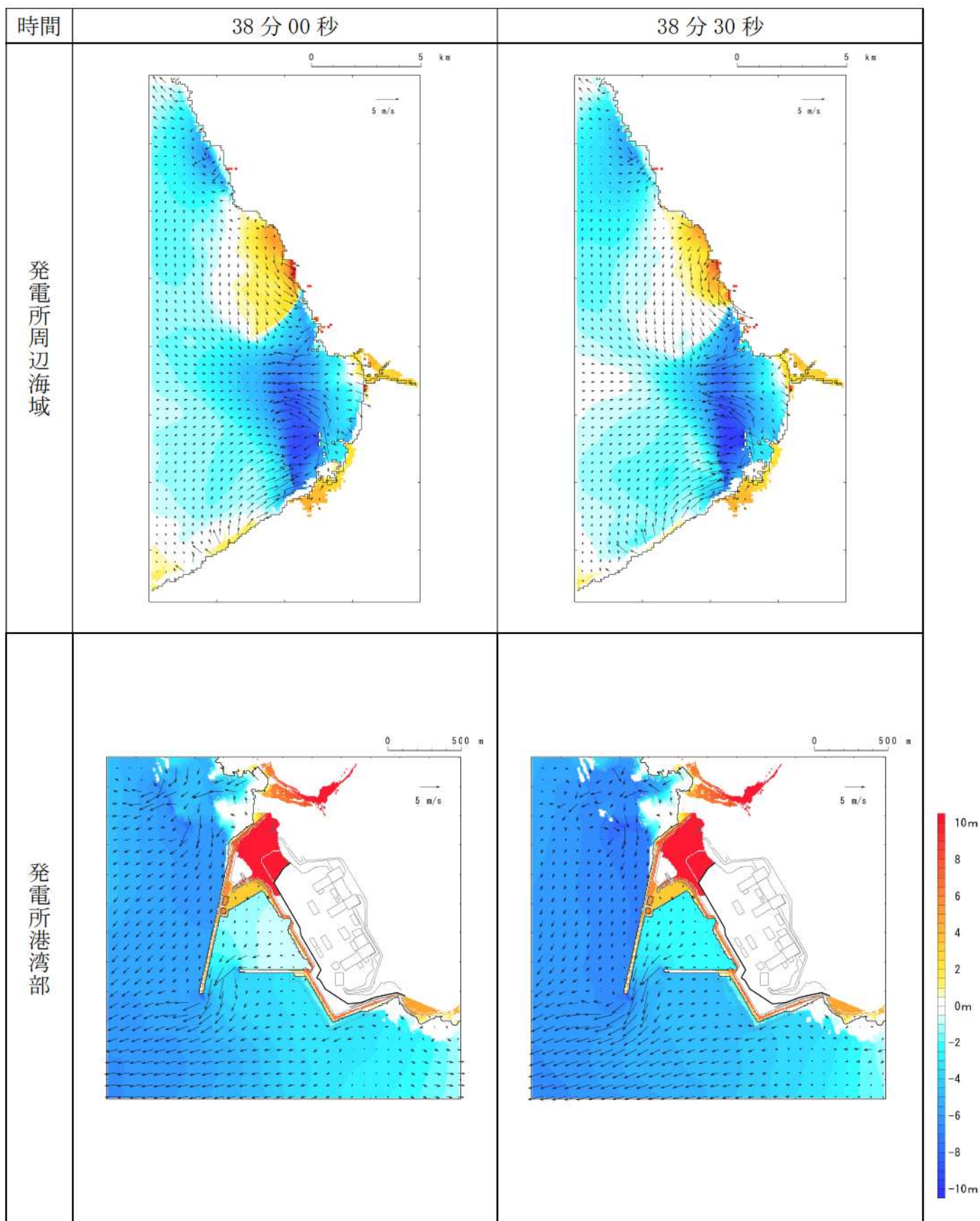
第 15 図-26 基準津波（波源 I，防波堤損傷なし）の水位変動・流向ベクトル(26/50)



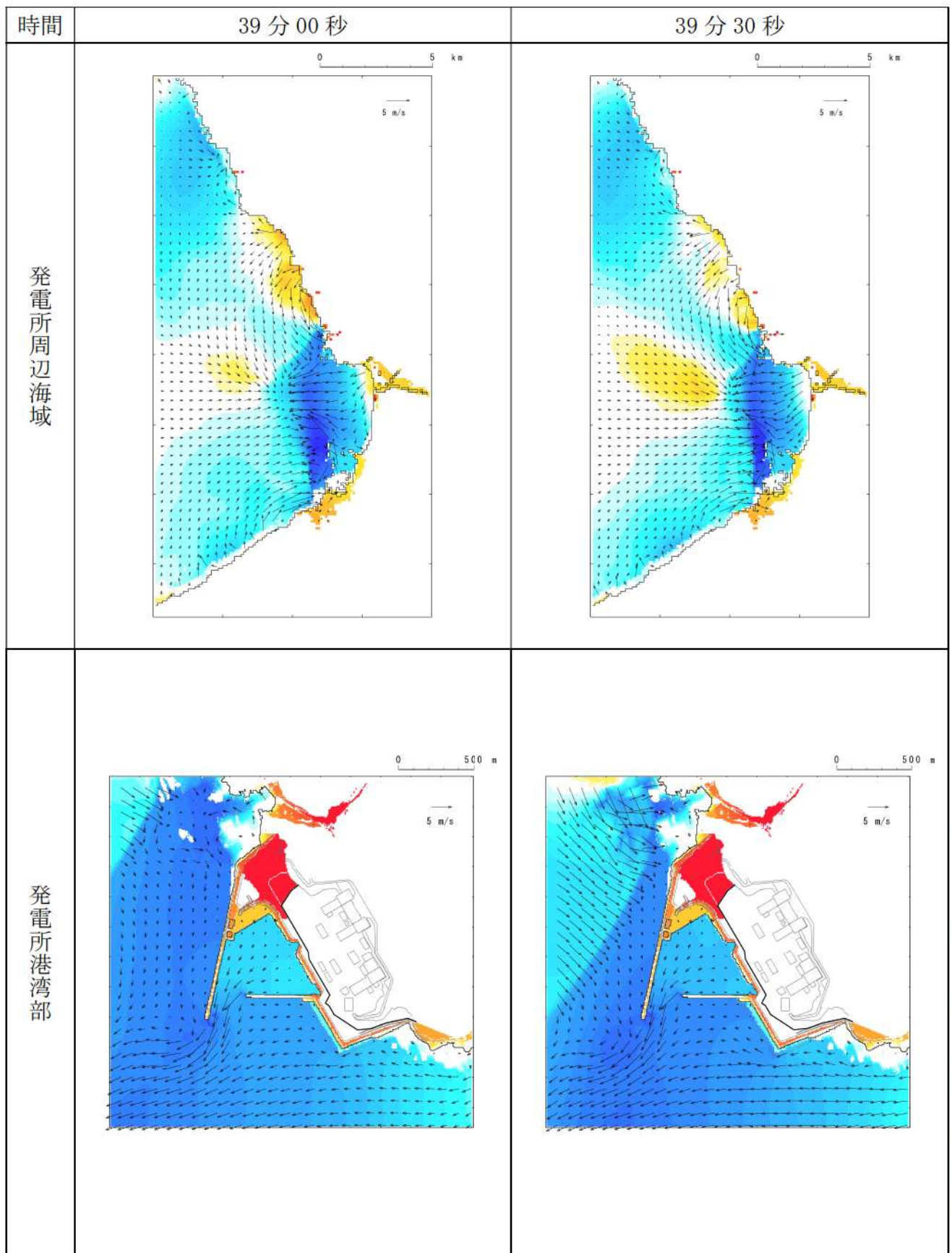


第 15 図-27 基準津波（波源 I，防波堤損傷なし）の水位変動・流向ベクトル(27/50)



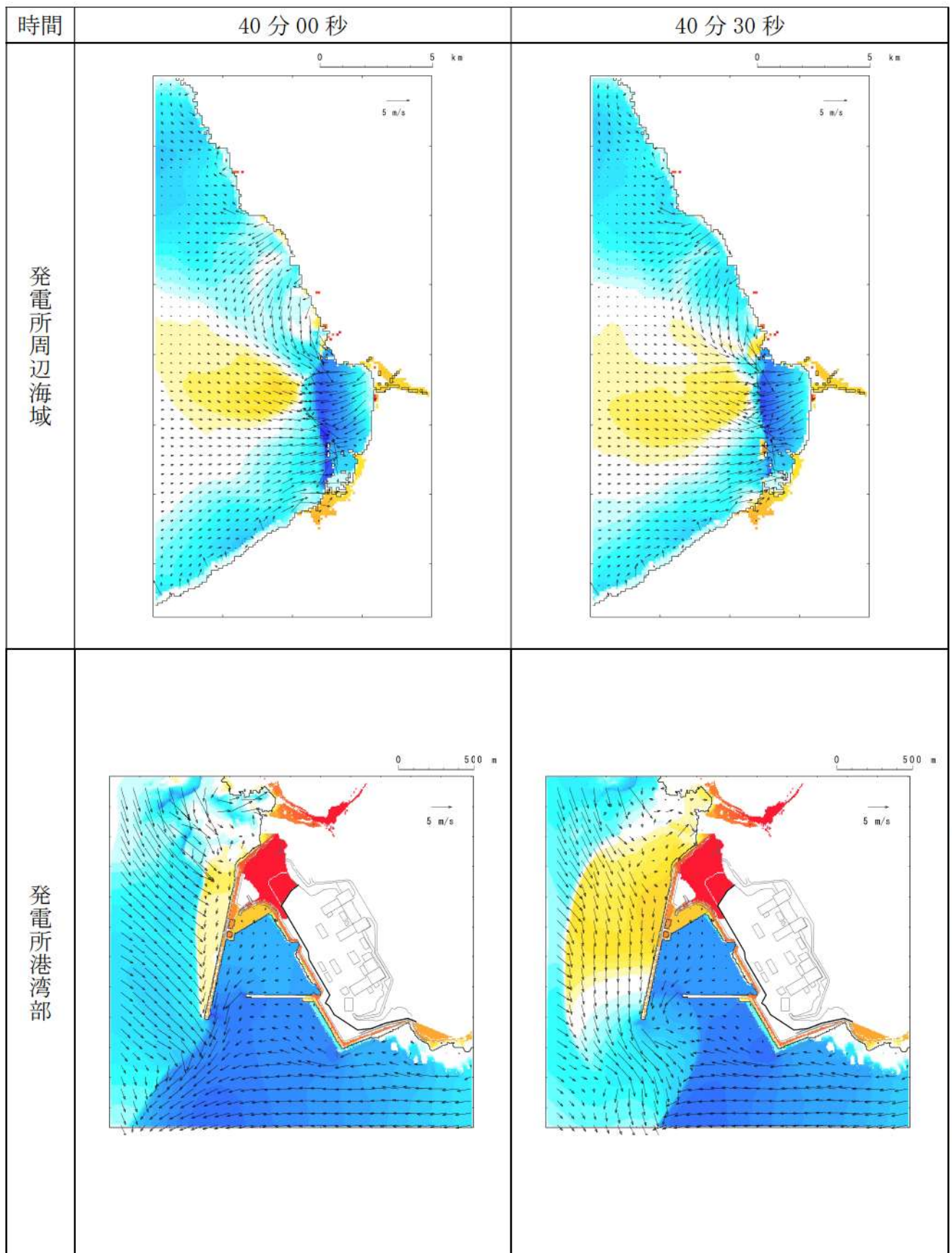


第 15 図-28 基準津波（波源 I，防波堤損傷なし）の水位変動・流向ベクトル(28/50)



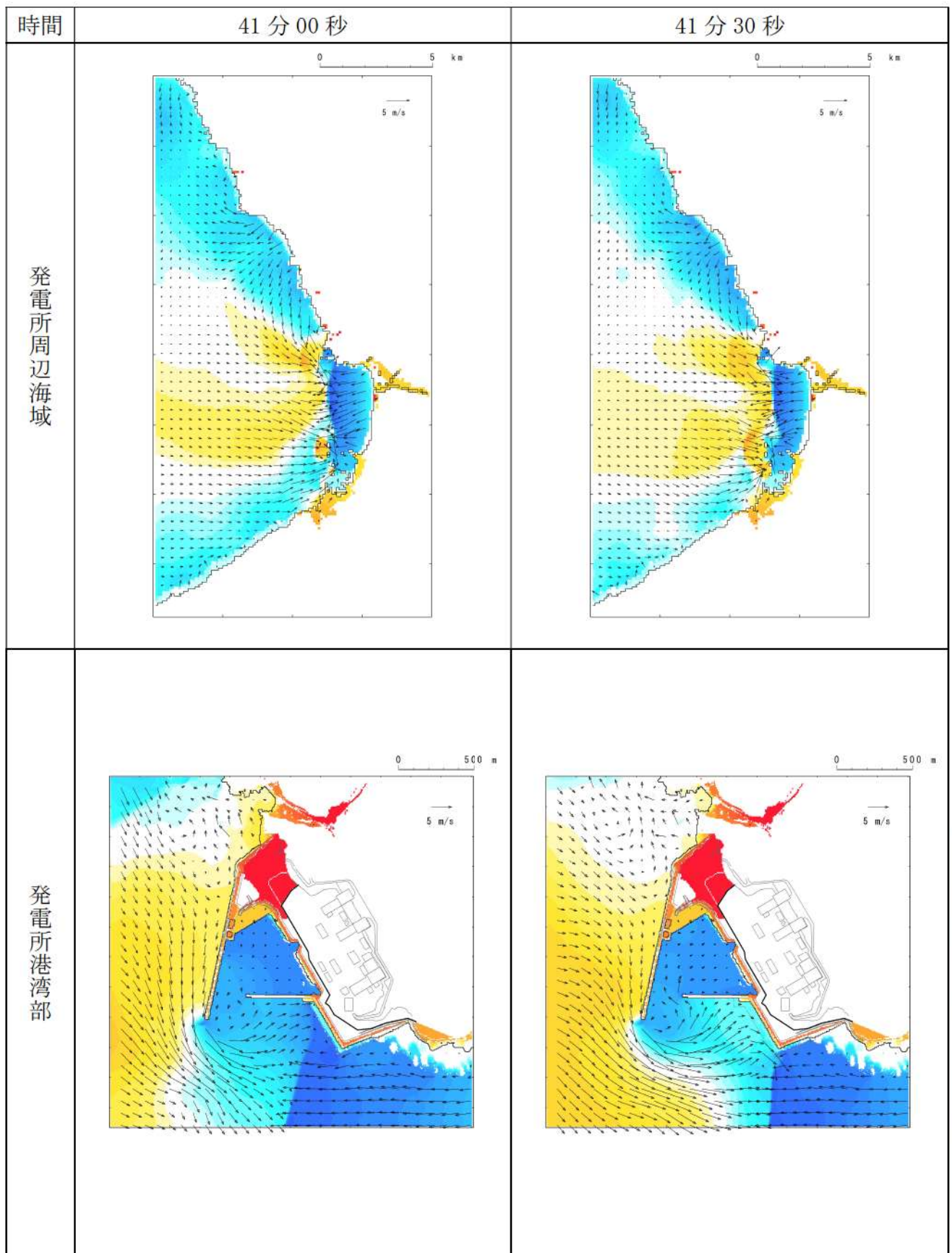
第 15 図-29 基準津波（波源 I，防波堤損傷なし）の水位変動・流向ベクトル(29/50)




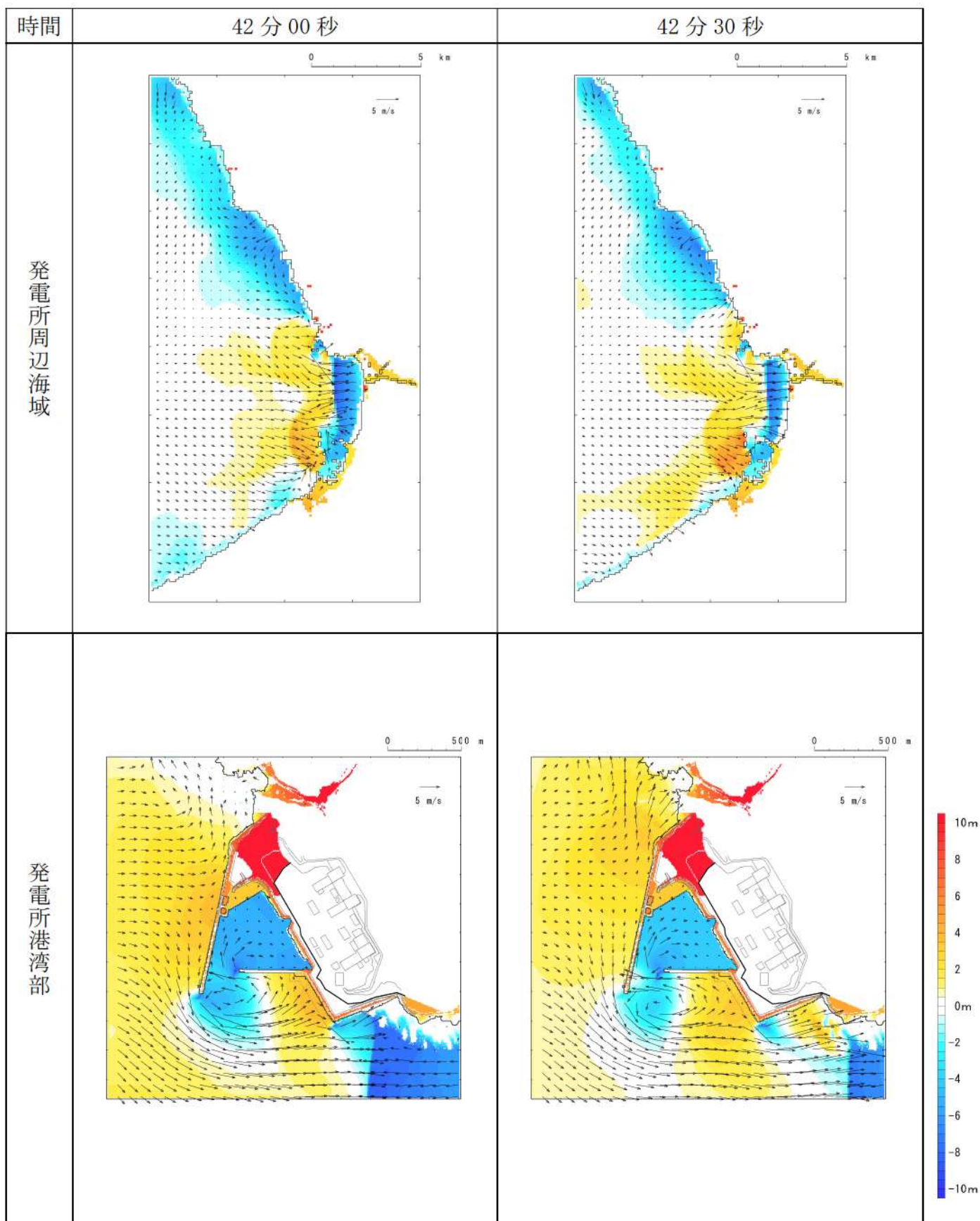


第 15 図-30 基準津波（波源 I，防波堤損傷なし）の水位変動・流向ベクトル(30/50)



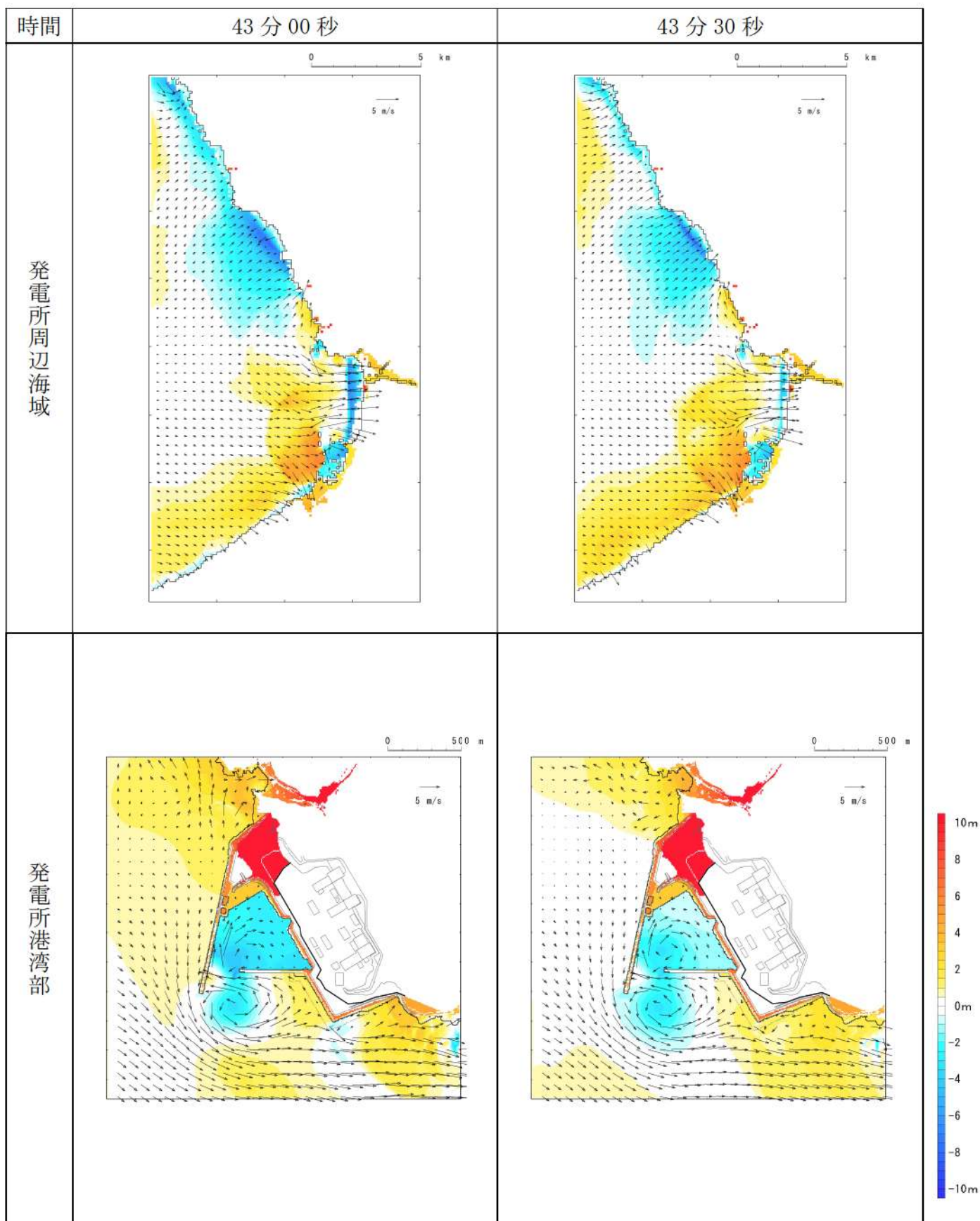


第 15 図-31 基準津波（波源 I，防波堤損傷なし）の水位変動・流向ベクトル(31/50)



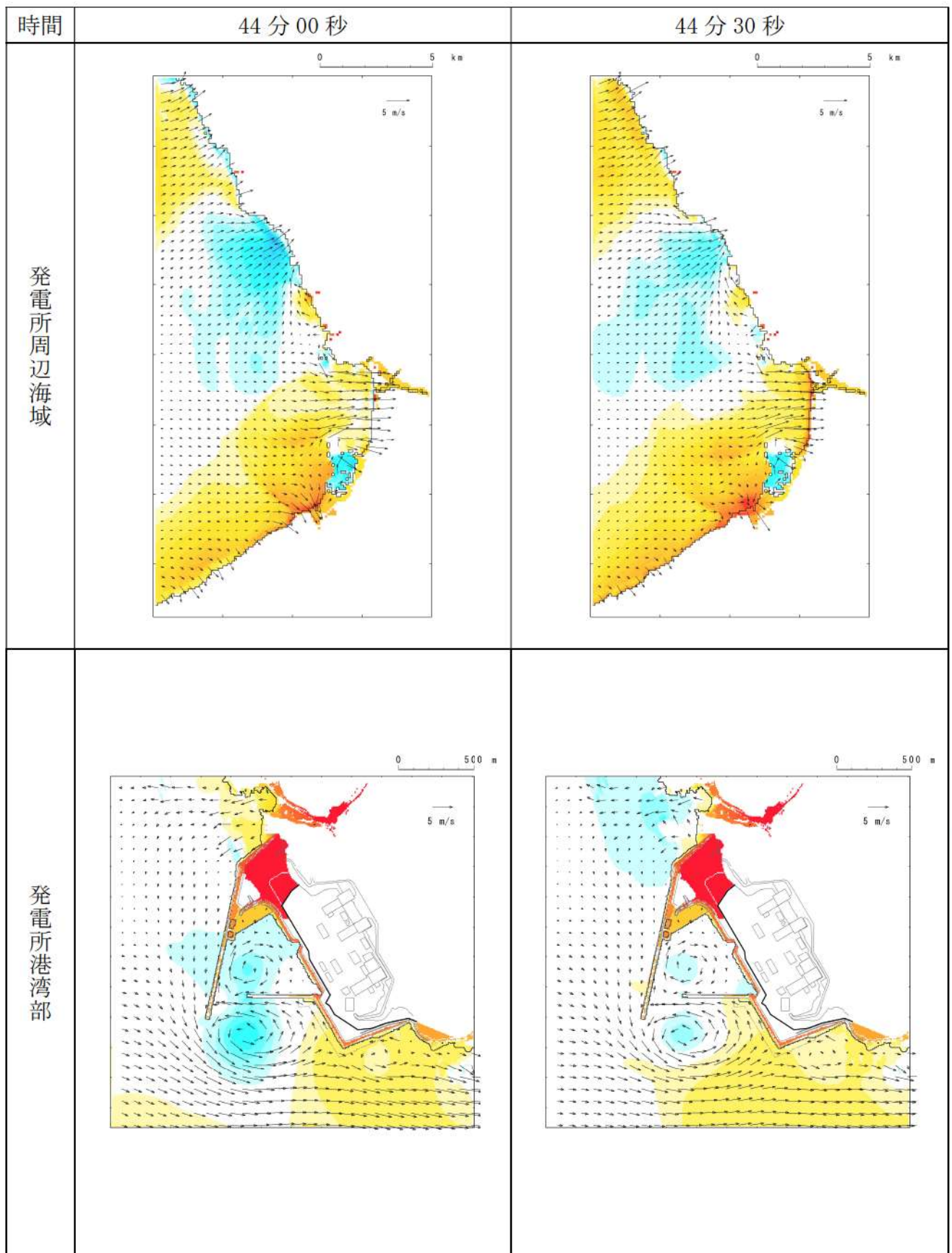
第 15 図-32 基準津波（波源 I，防波堤損傷なし）の水位変動・流向ベクトル(32/50)



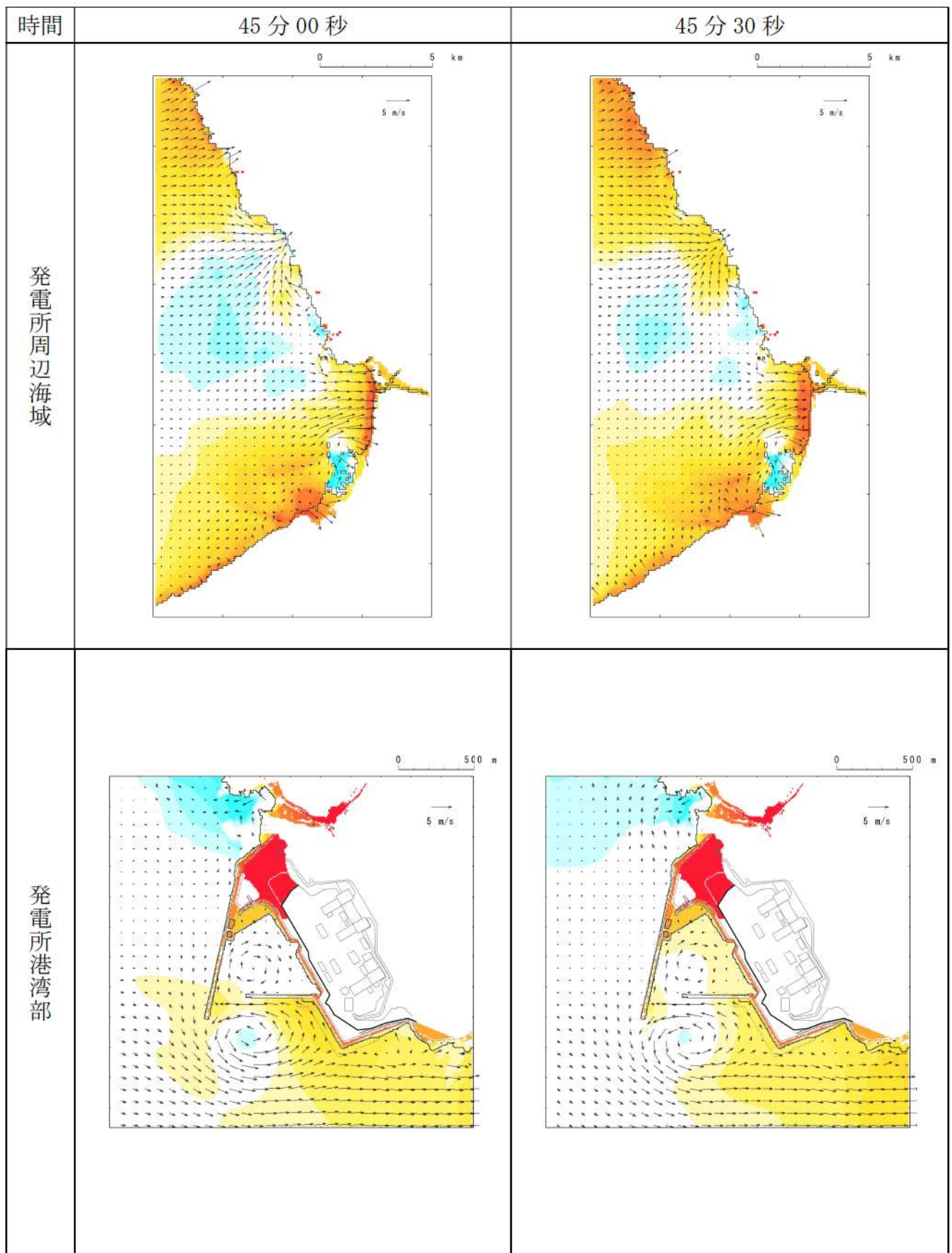


第 15 図-33 基準津波（波源 I，防波堤損傷なし）の水位変動・流向ベクトル(33/50)



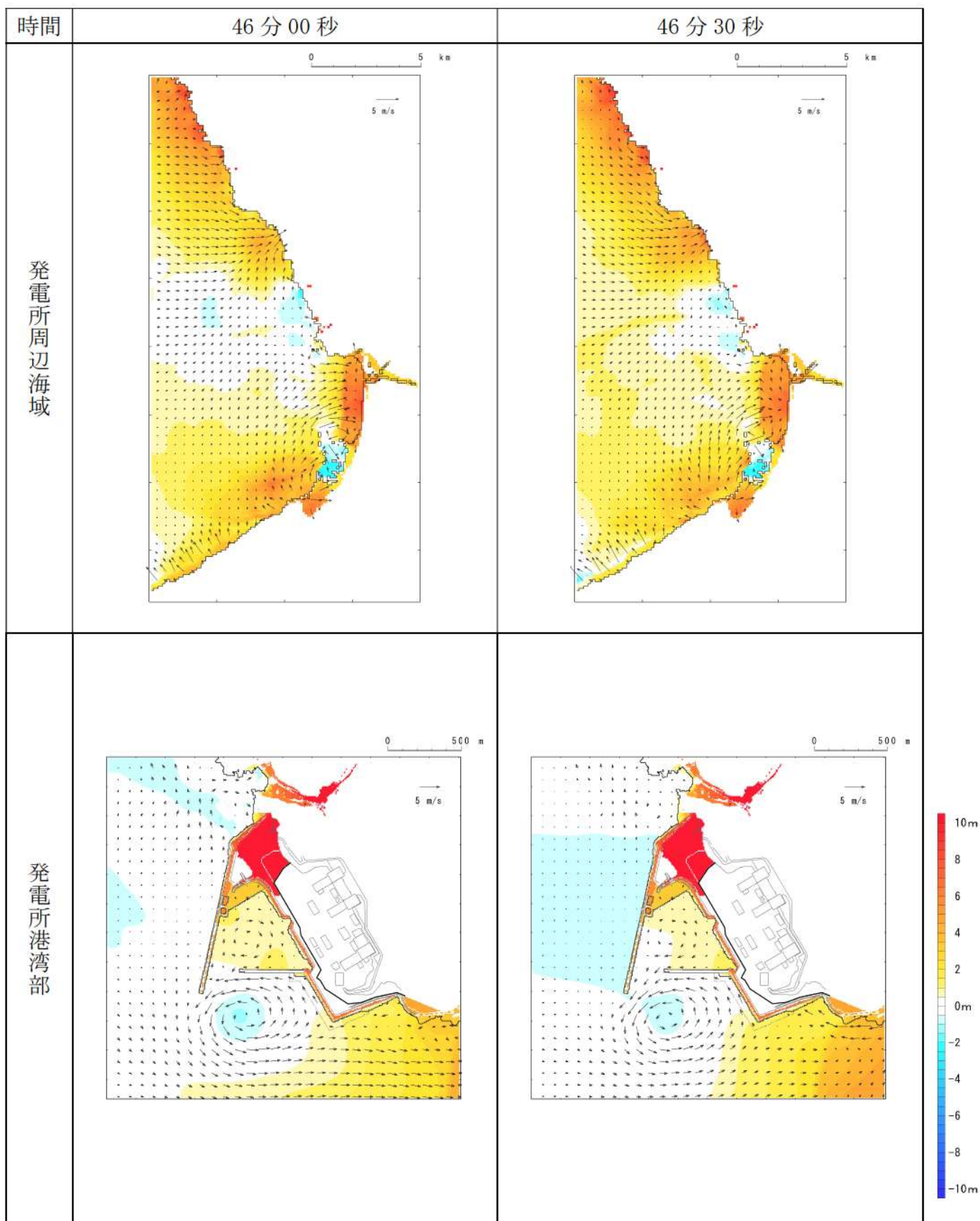


第 15 図-34 基準津波（波源 I，防波堤損傷なし）の水位変動・流向ベクトル(34/50)




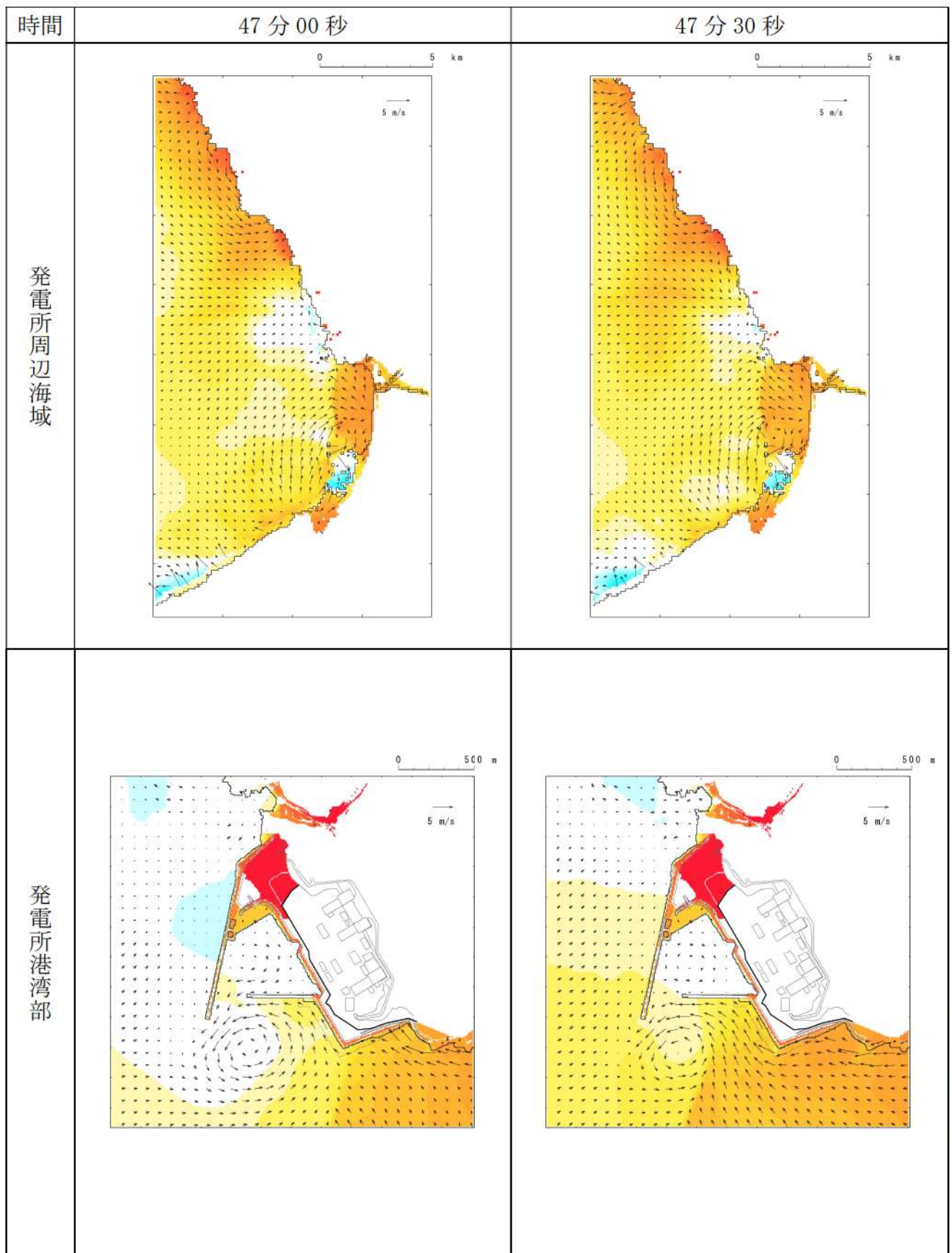
第 15 図-35 基準津波（波源 I，防波堤損傷なし）の水位変動・流向ベクトル(35/50)



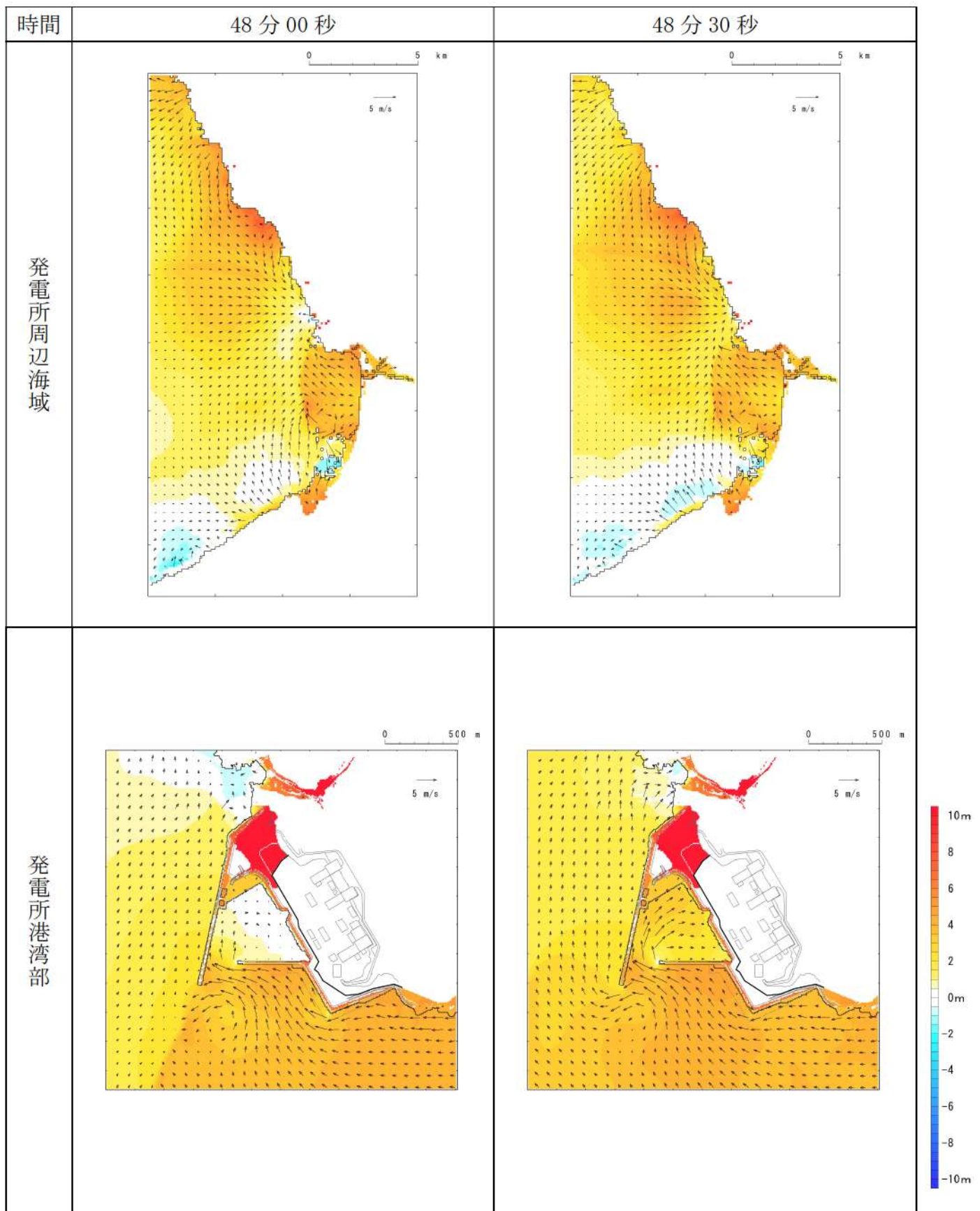


第 15 図-36 基準津波（波源 I，防波堤損傷なし）の水位変動・流向ベクトル(36/50)



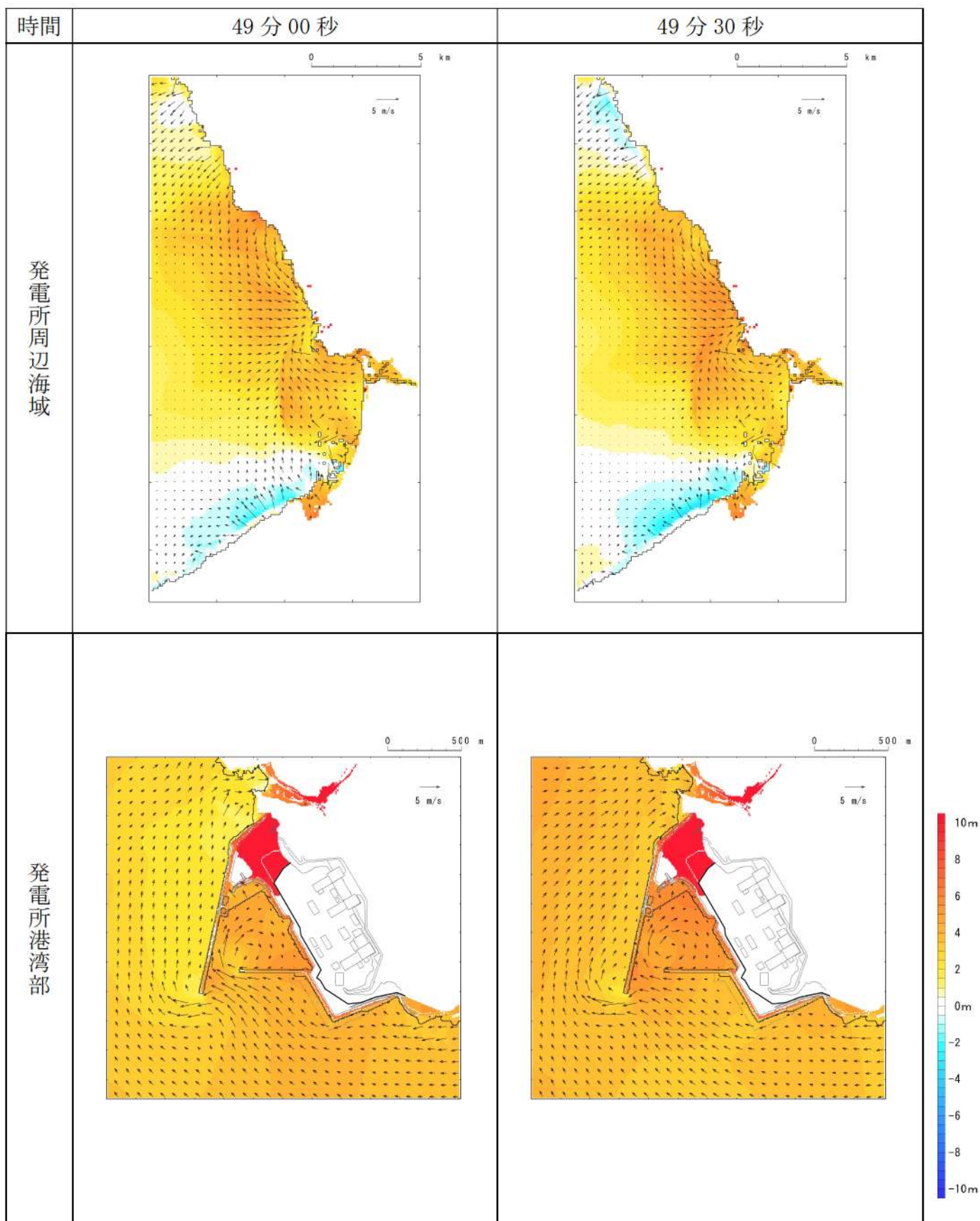


第 15 図-37 基準津波（波源 I，防波堤損傷なし）の水位変動・流向ベクトル(37/50)



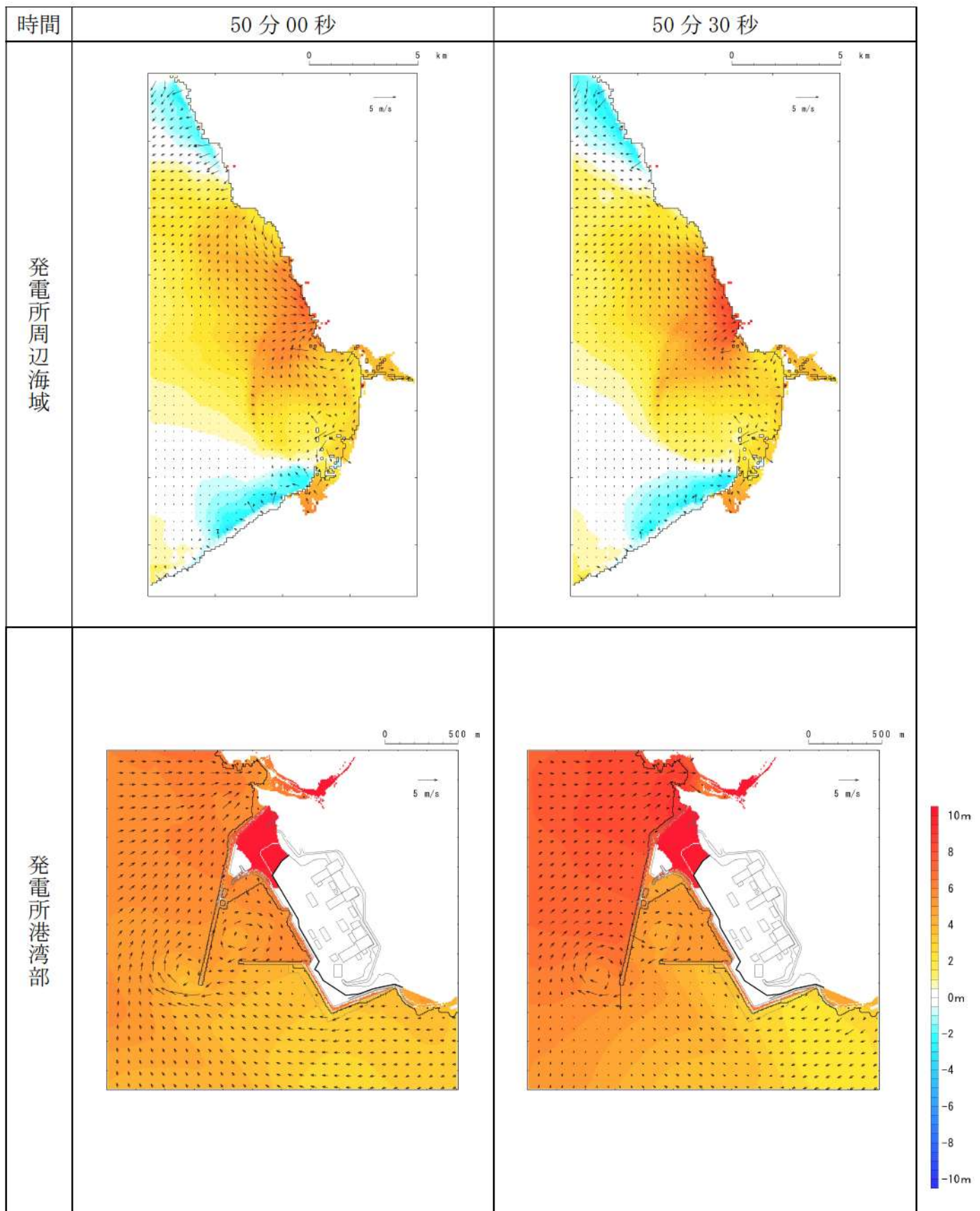
第 15 図-38 基準津波（波源 I，防波堤損傷なし）の水位変動・流向ベクトル(38/50)




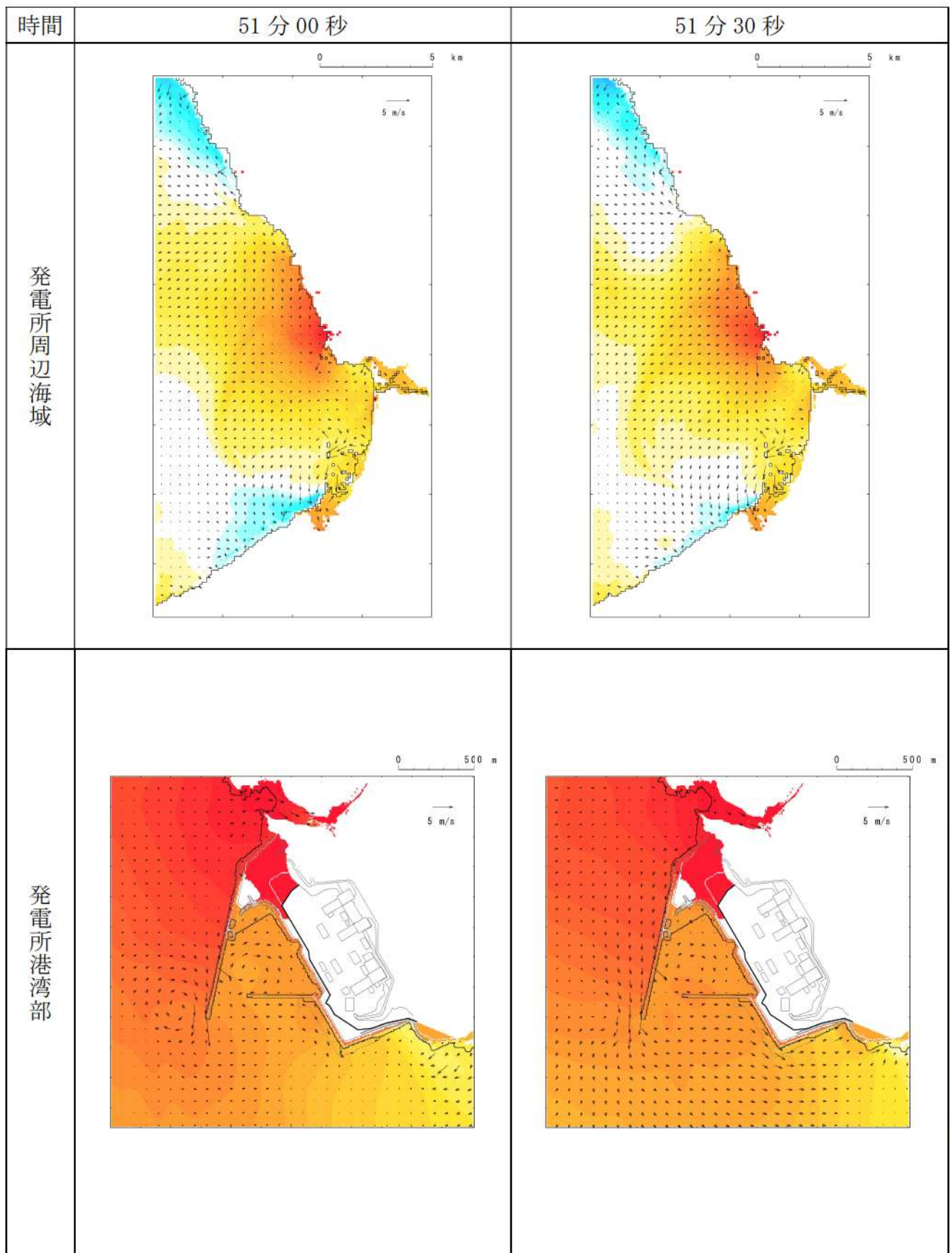


第 15 図-39 基準津波（波源 I，防波堤損傷なし）の水位変動・流向ベクトル(39/50)



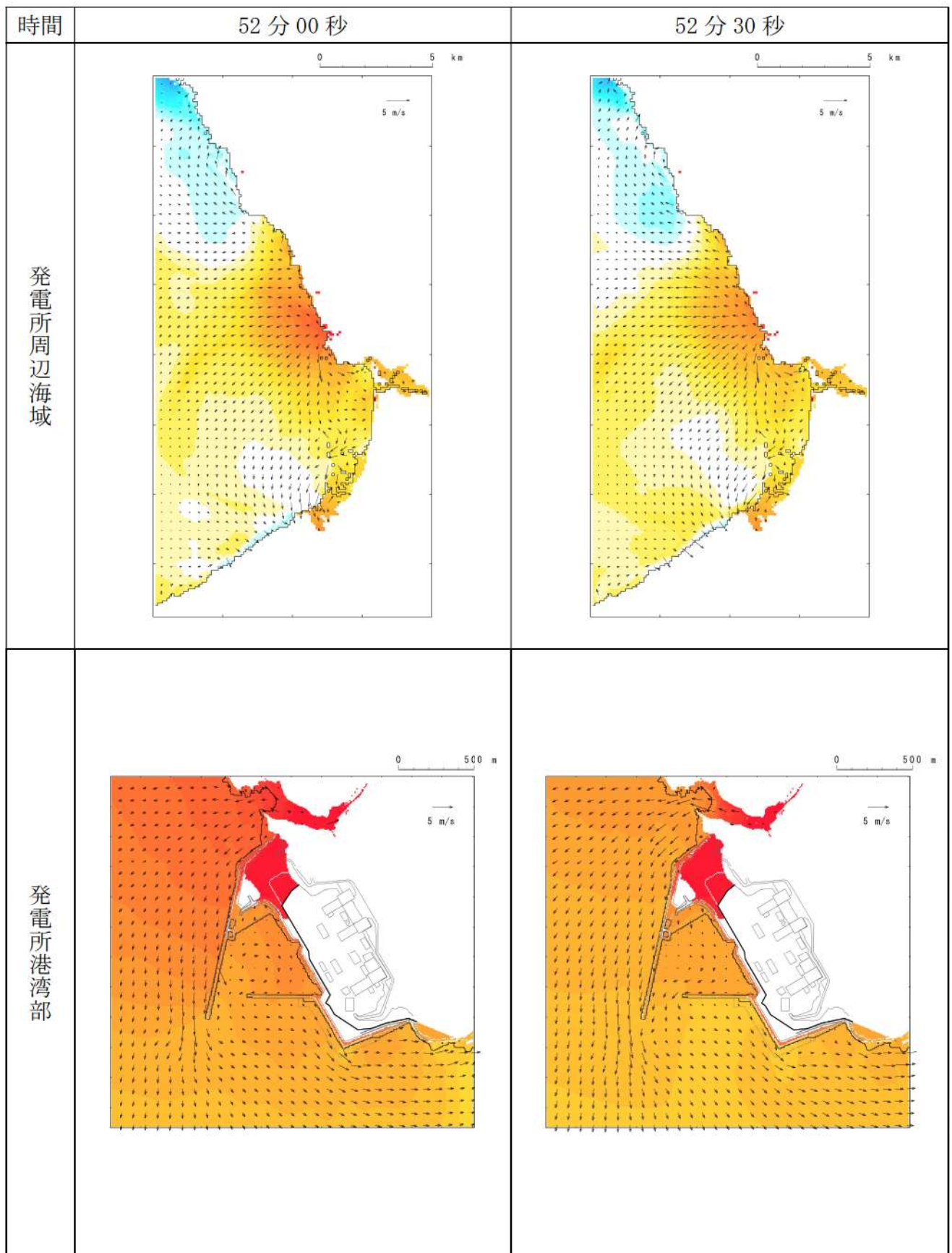


第 15 図-40 基準津波（波源 I，防波堤損傷なし）の水位変動・流向ベクトル(40/50)




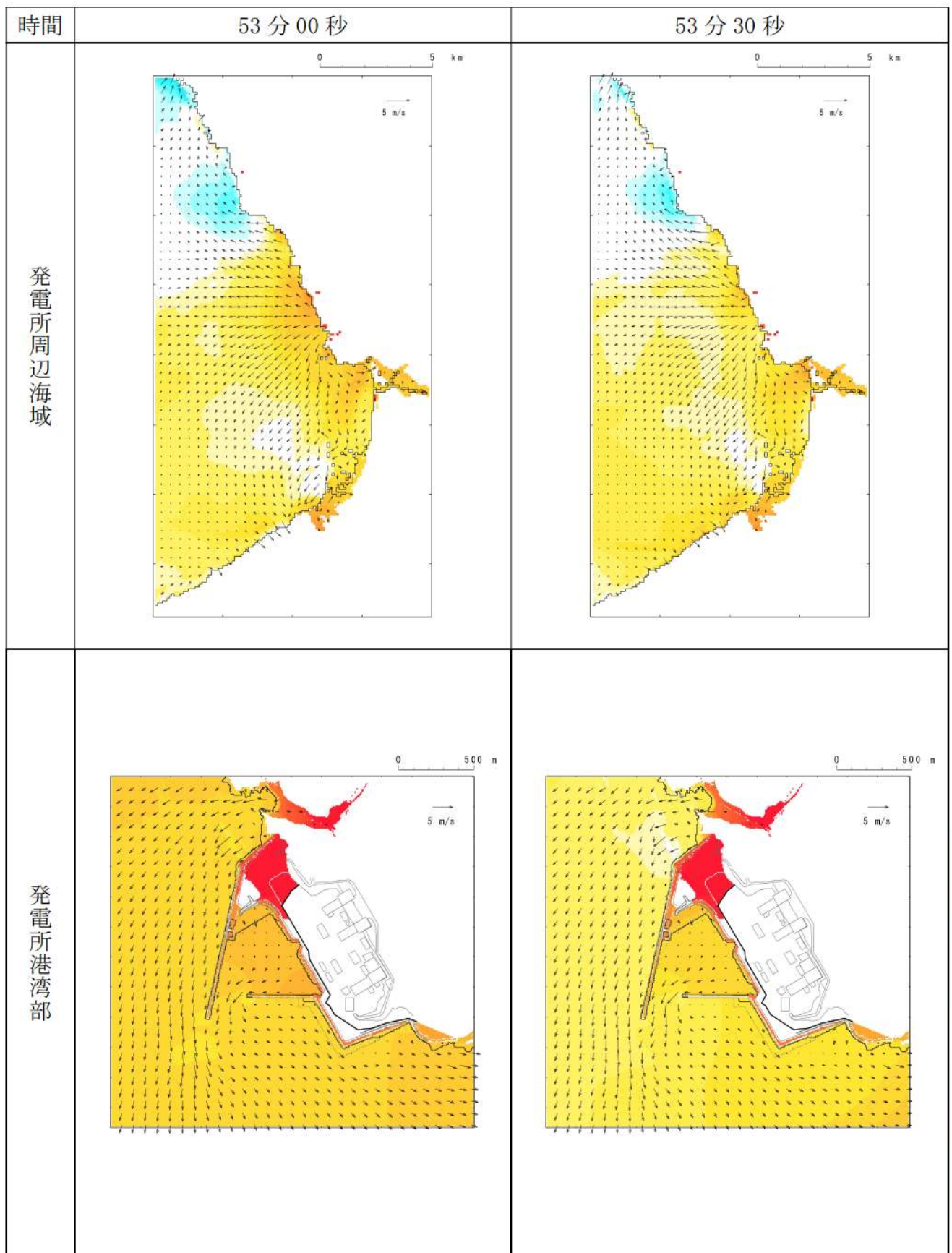
第 15 図-41 基準津波（波源 I，防波堤損傷なし）の水位変動・流向ベクトル(41/50)



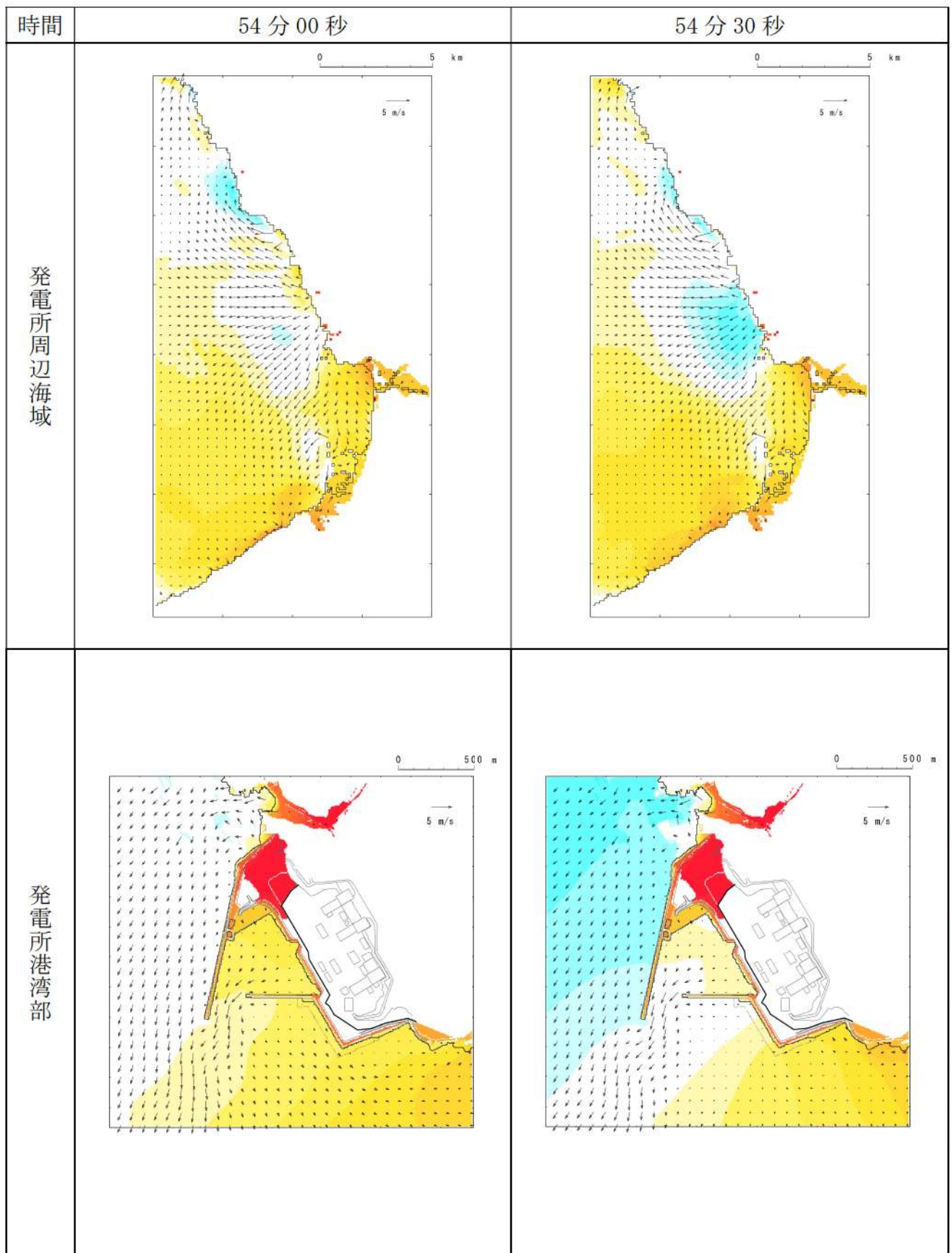


第 15 図-42 基準津波（波源 I，防波堤損傷なし）の水位変動・流向ベクトル(42/50)




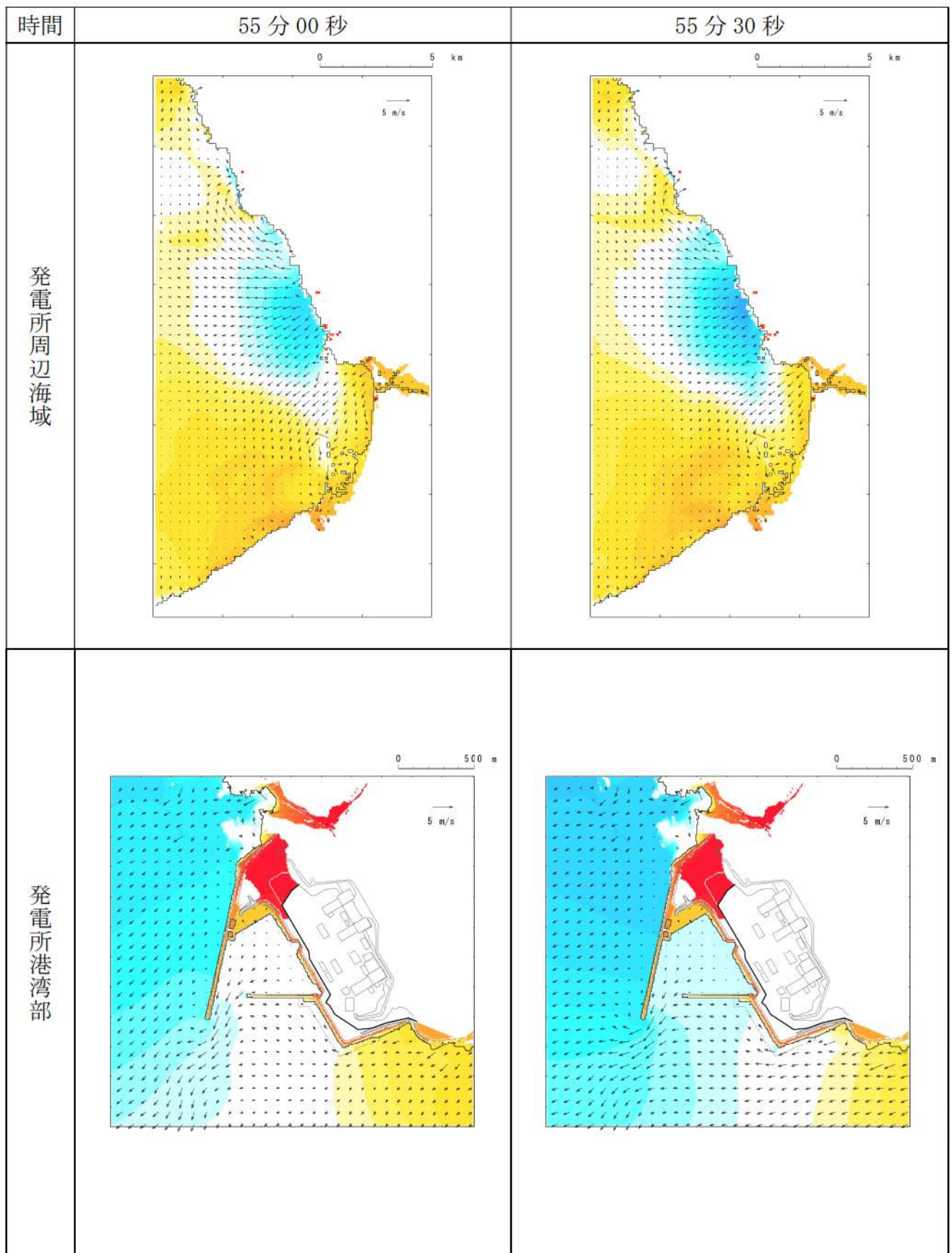


第 15 図-43 基準津波（波源 I，防波堤損傷なし）の水位変動・流向ベクトル(43/50)



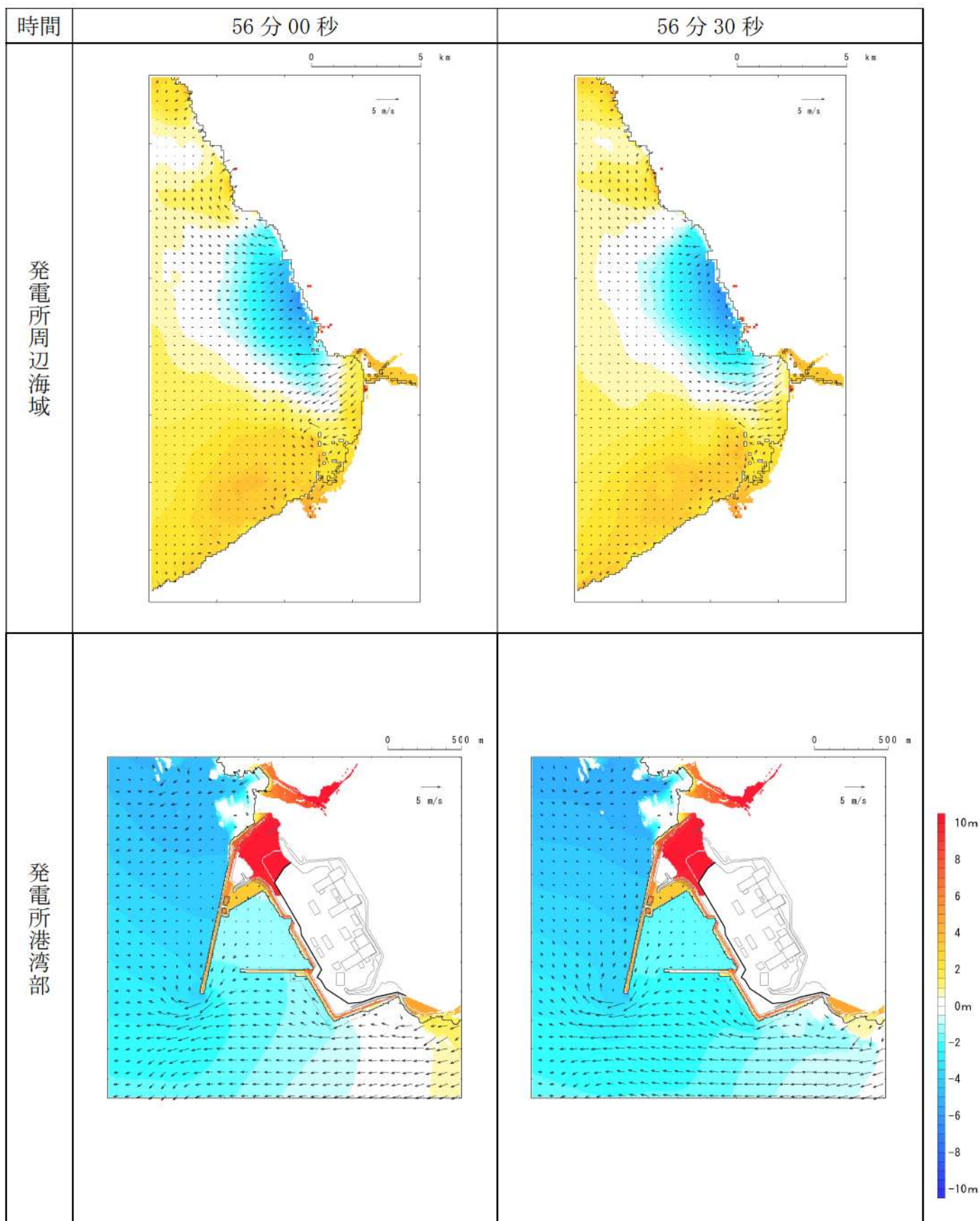
第 15 図-44 基準津波（波源 I，防波堤損傷なし）の水位変動・流向ベクトル(44/50)



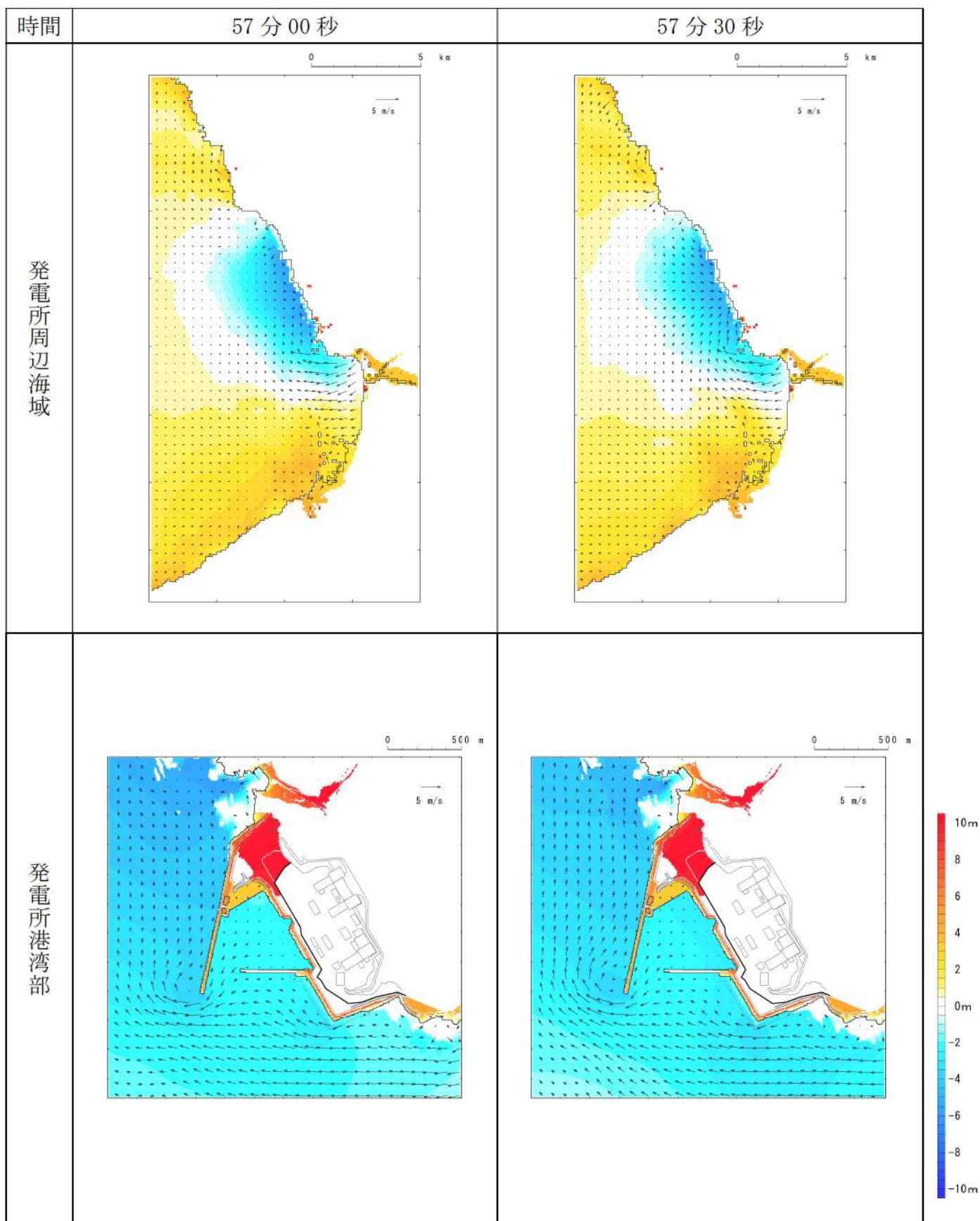


第 15 図-45 基準津波（波源 I，防波堤損傷なし）の水位変動・流向ベクトル(45/50)



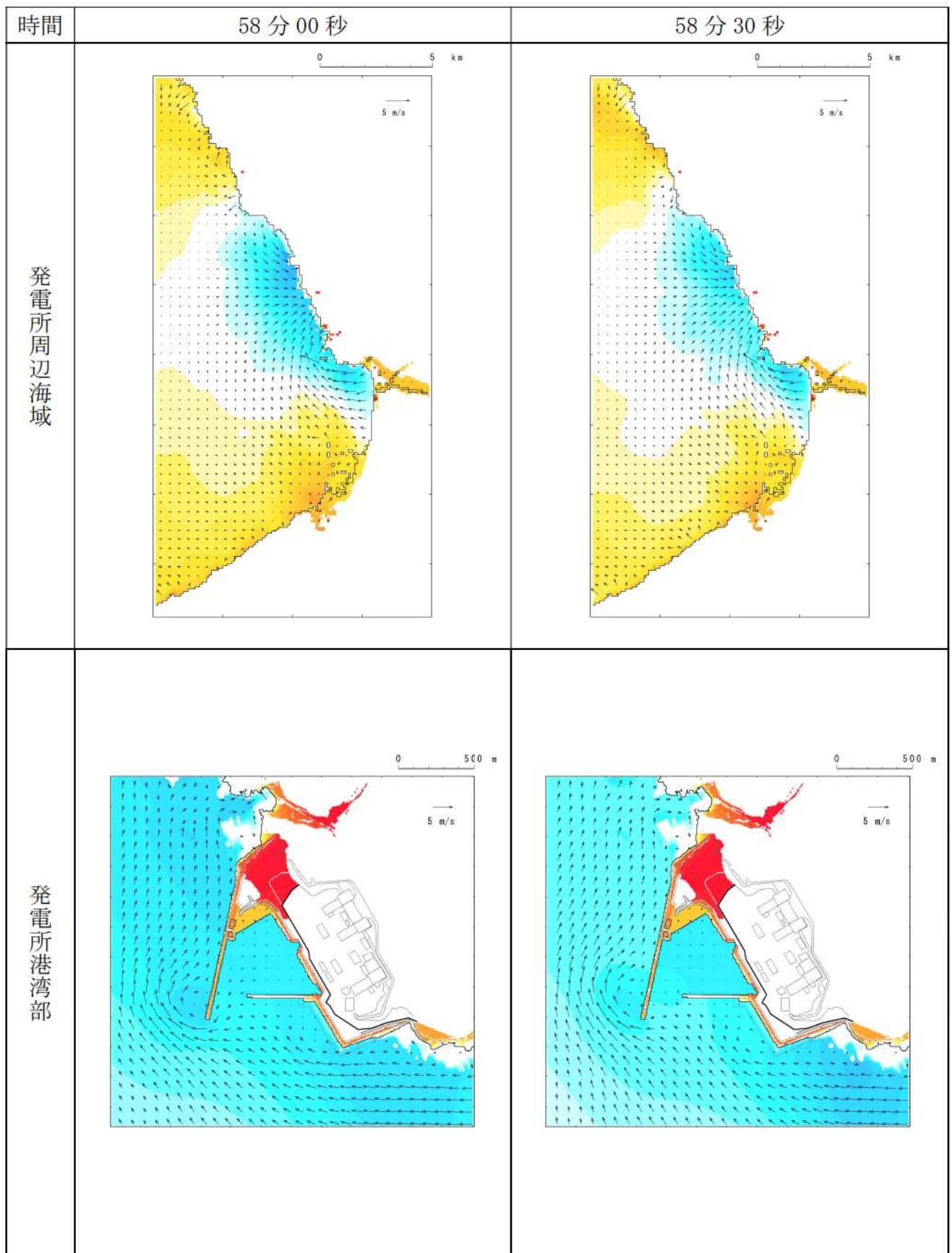


第 15 図-46 基準津波（波源 I，防波堤損傷なし）の水位変動・流向ベクトル(46/50)



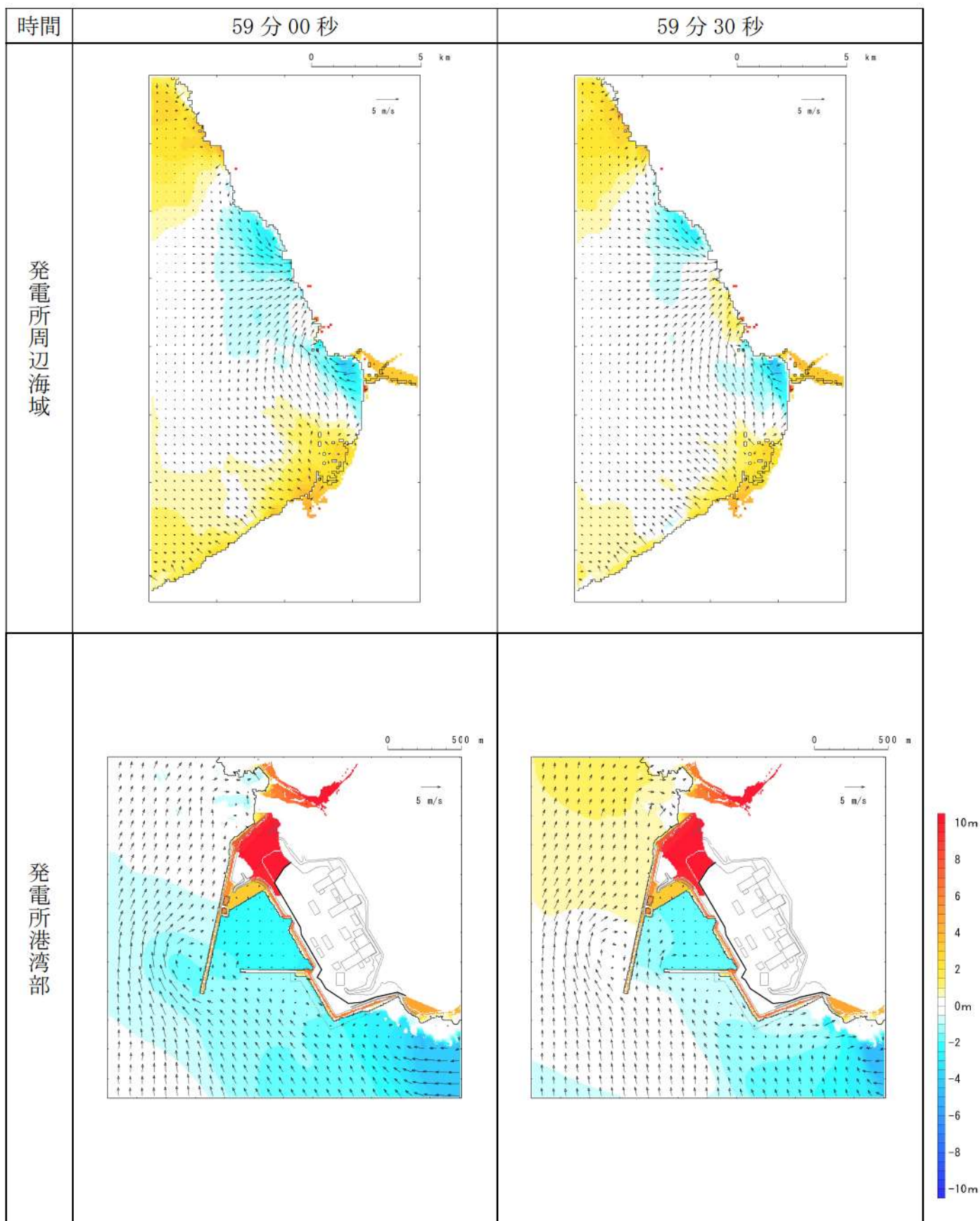
第 15 図-47 基準津波（波源 I，防波堤損傷なし）の水位変動・流向ベクトル(47/50)



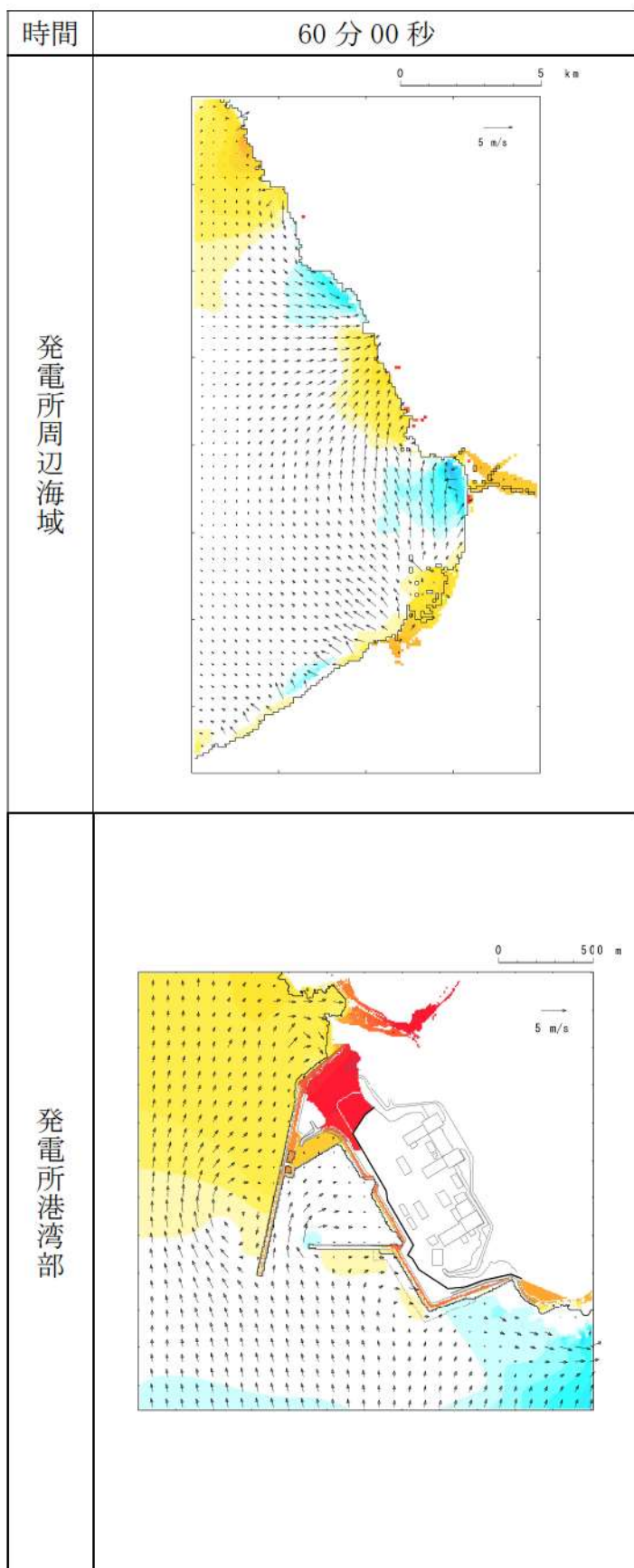


第 15 図-48 基準津波（波源 I，防波堤損傷なし）の水位変動・流向ベクトル(48/50)

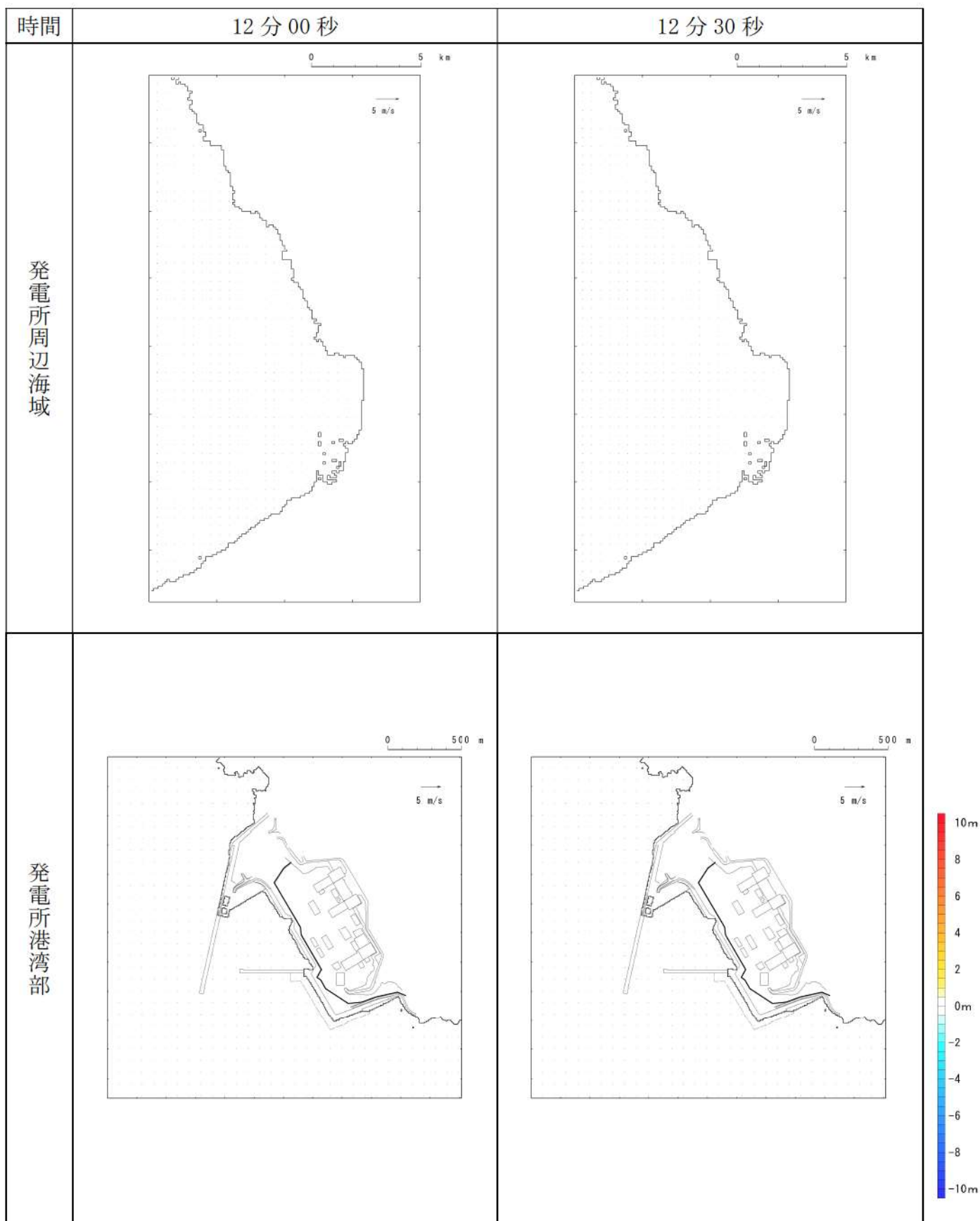




第 15 図-49 基準津波（波源 I，防波堤損傷なし）の水位変動・流向ベクトル(49/50)

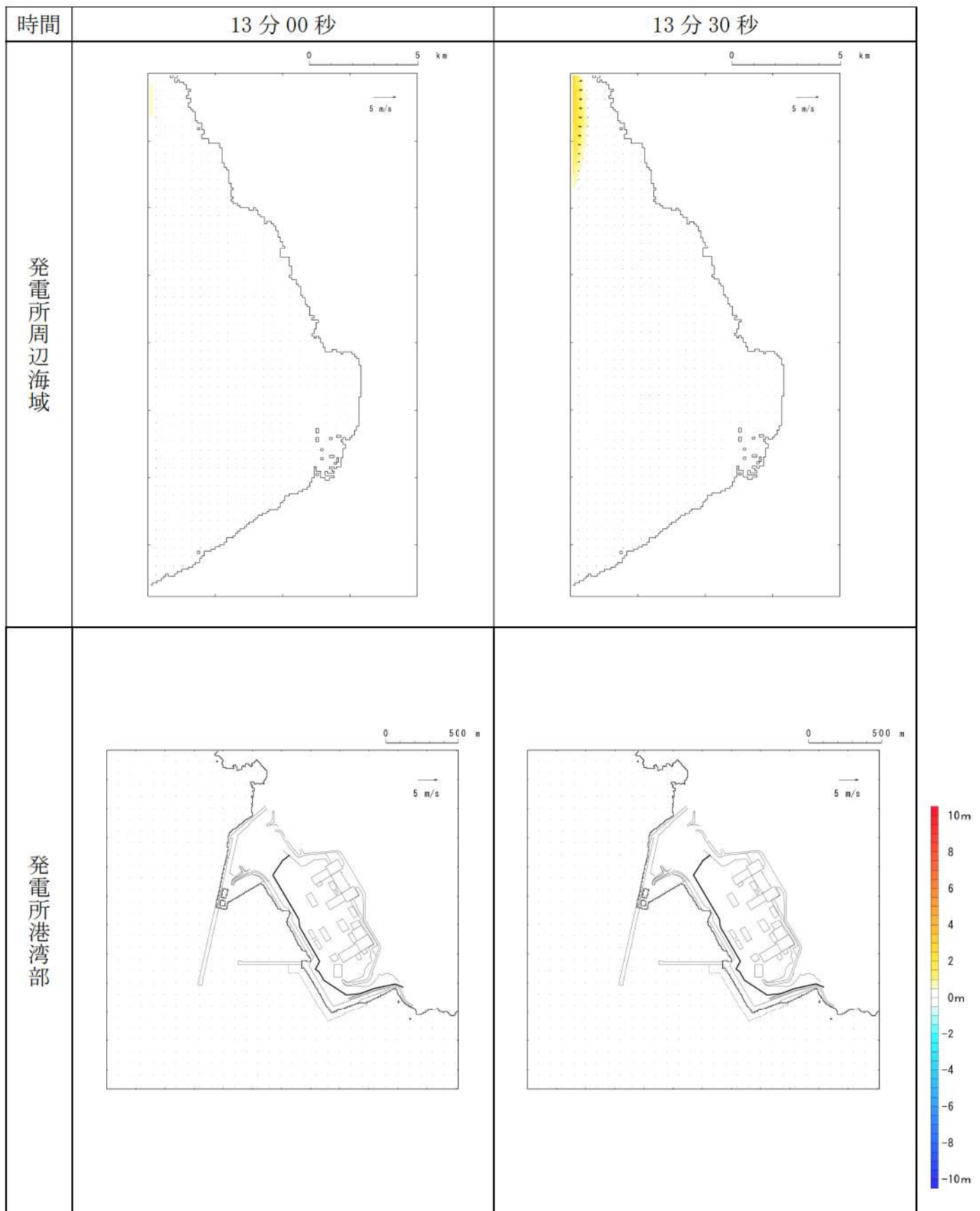


第 15 図-50 基準津波（波源 I，防波堤損傷なし）の水位変動・流向ベクトル(50/50)

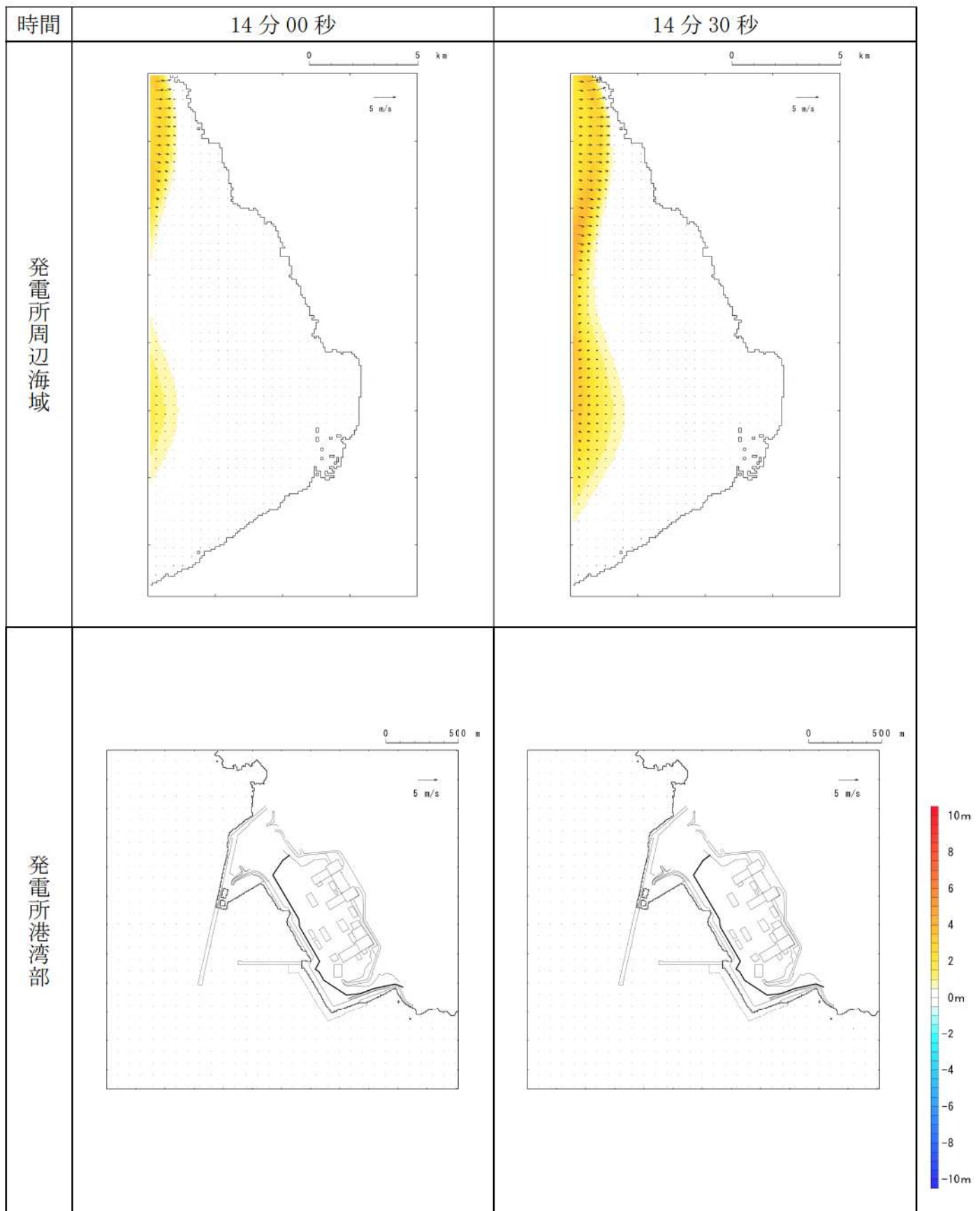


第 16 図-1 基準津波（波源 J，北及び南防波堤損傷）の水位変動・流向ベクトル(1/49)

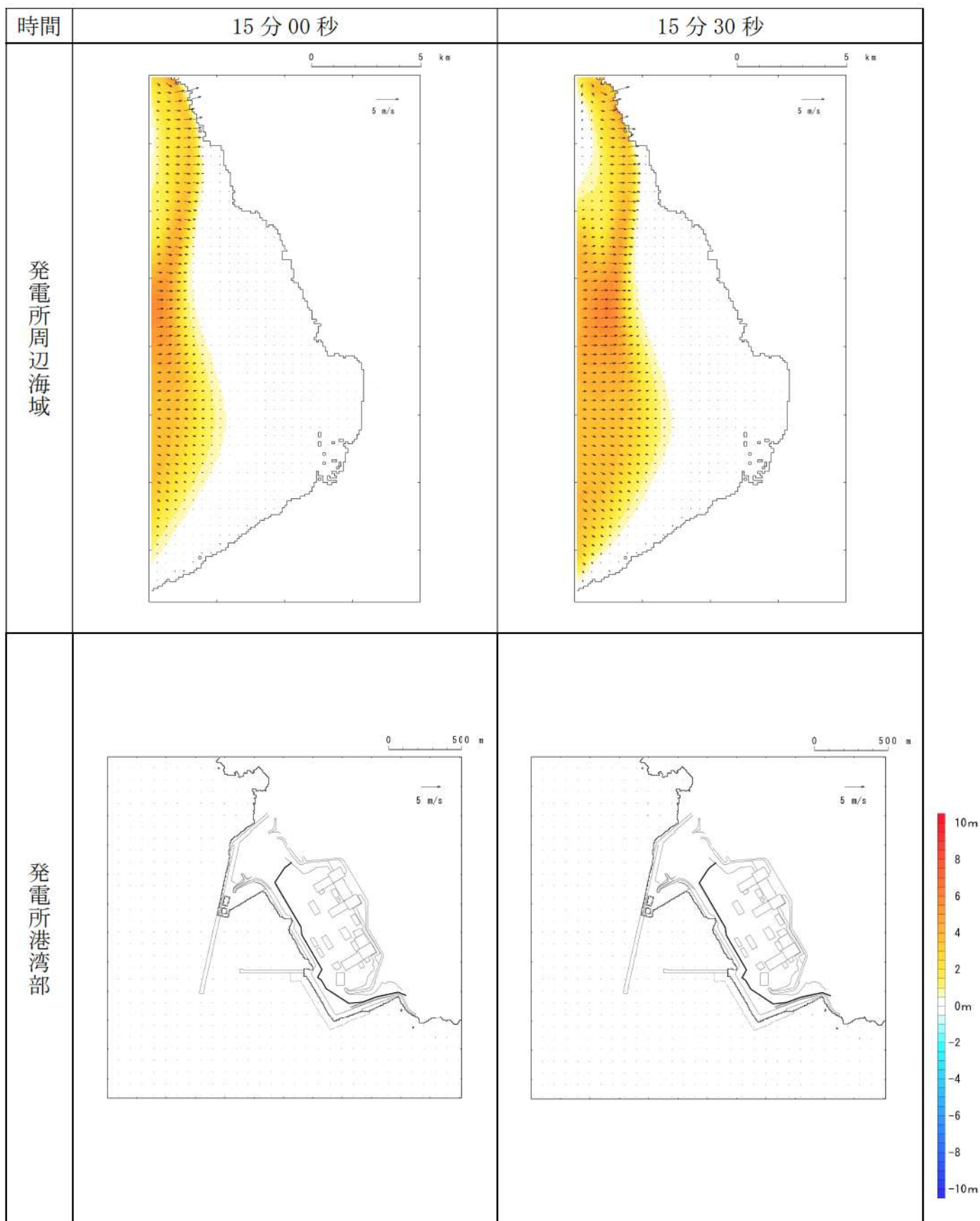




第 16 図-2 基準津波（波源 J，北及び南防波堤損傷）の水位変動・流向ベクトル(2/49)

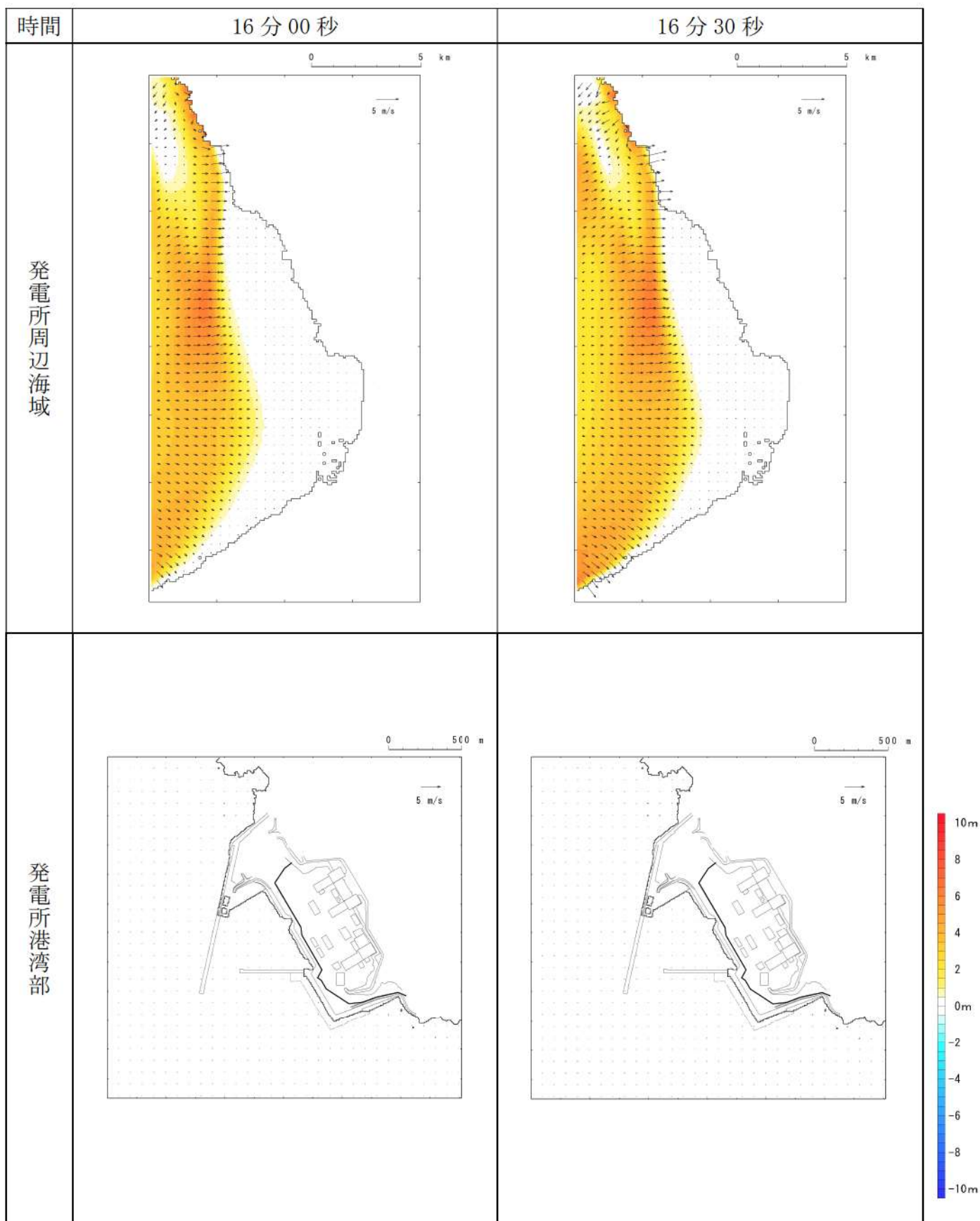


第 16 図-3 基準津波（波源 J，北及び南防波堤損傷）の水位変動・流向ベクトル(3/49)

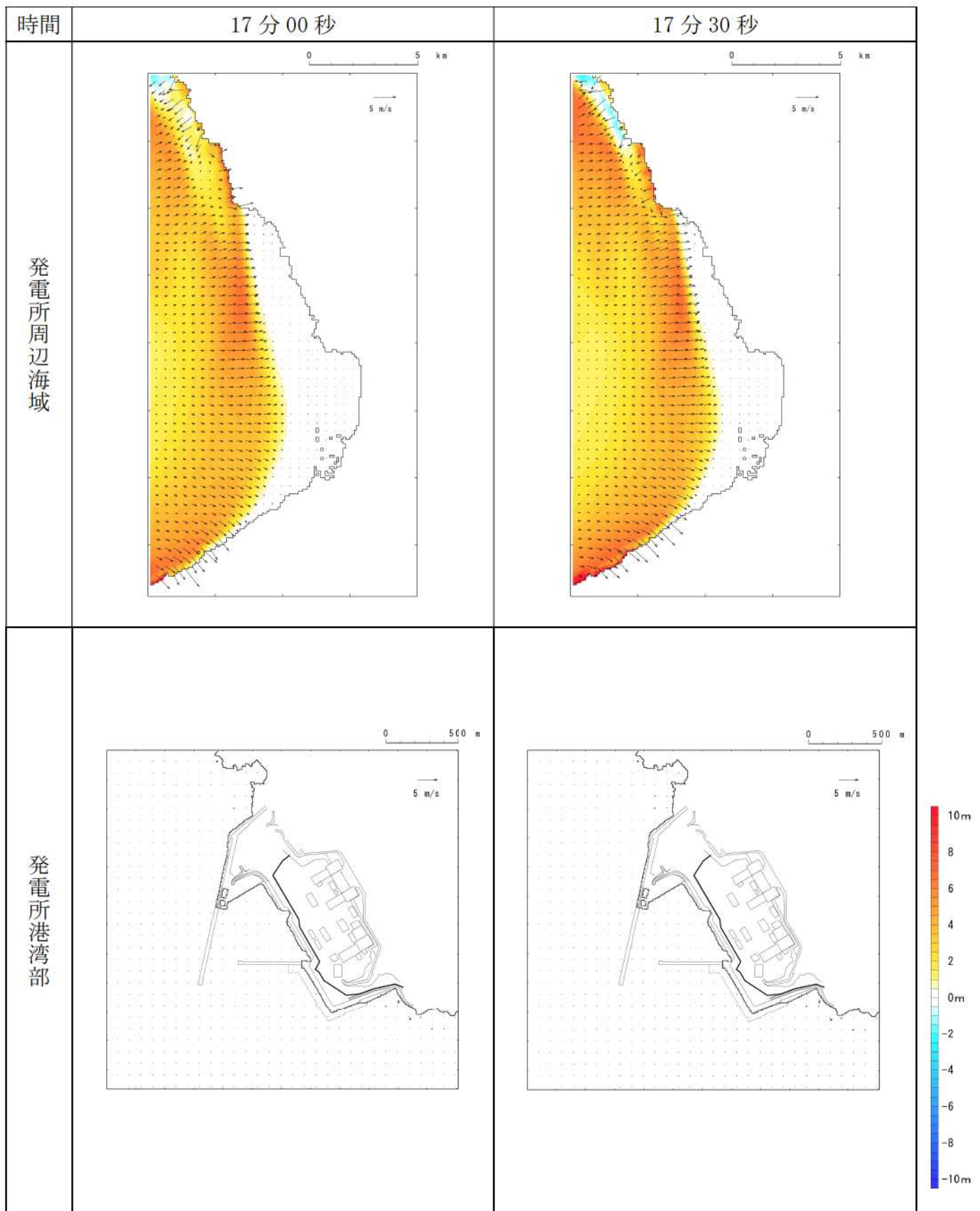


第 16 図-4 基準津波（波源 J，北及び南防波堤損傷）の水位変動・流向ベクトル(4/49)

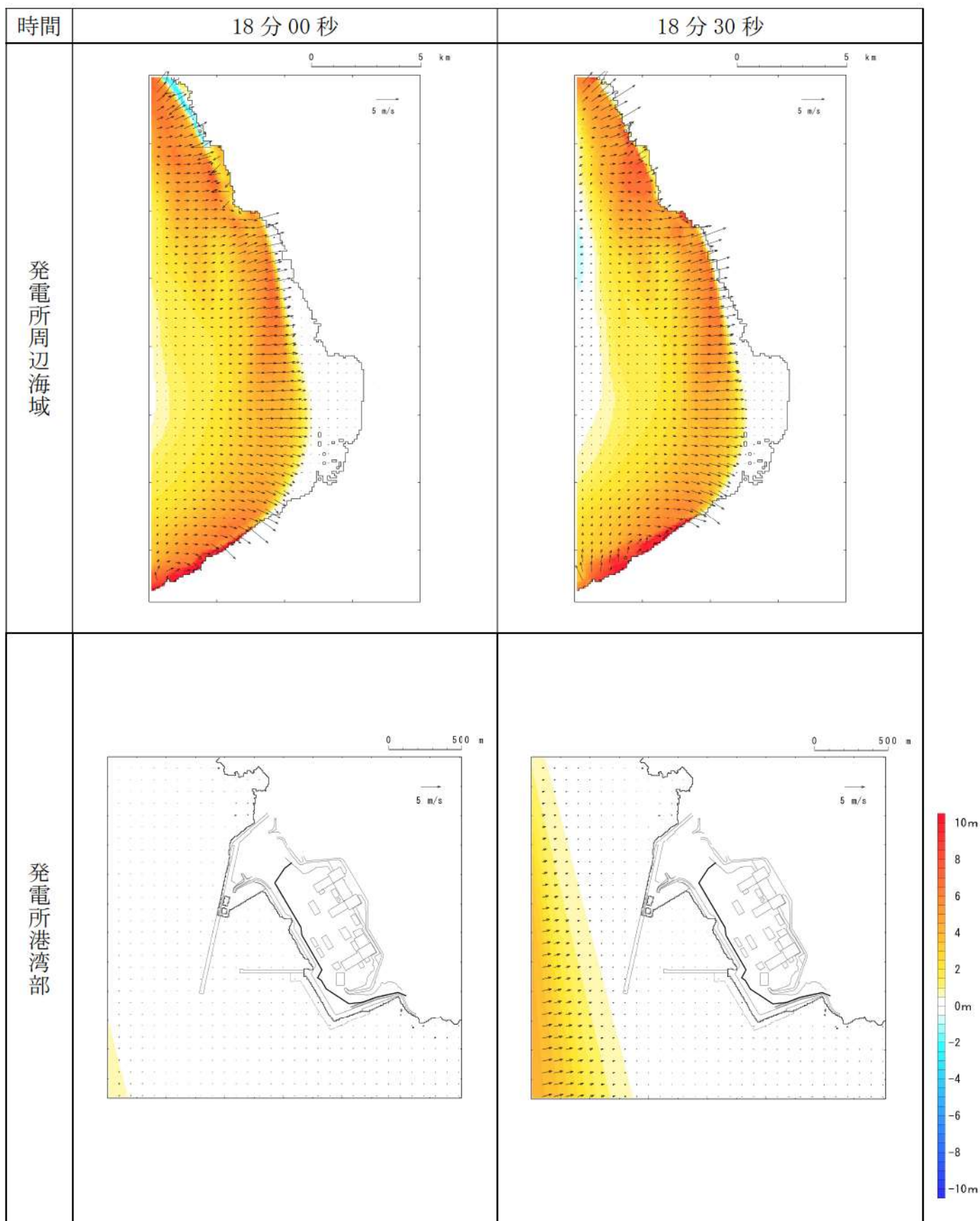




第 16 図-5 基準津波（波源 J，北及び南防波堤損傷）の水位変動・流向ベクトル(5/49)

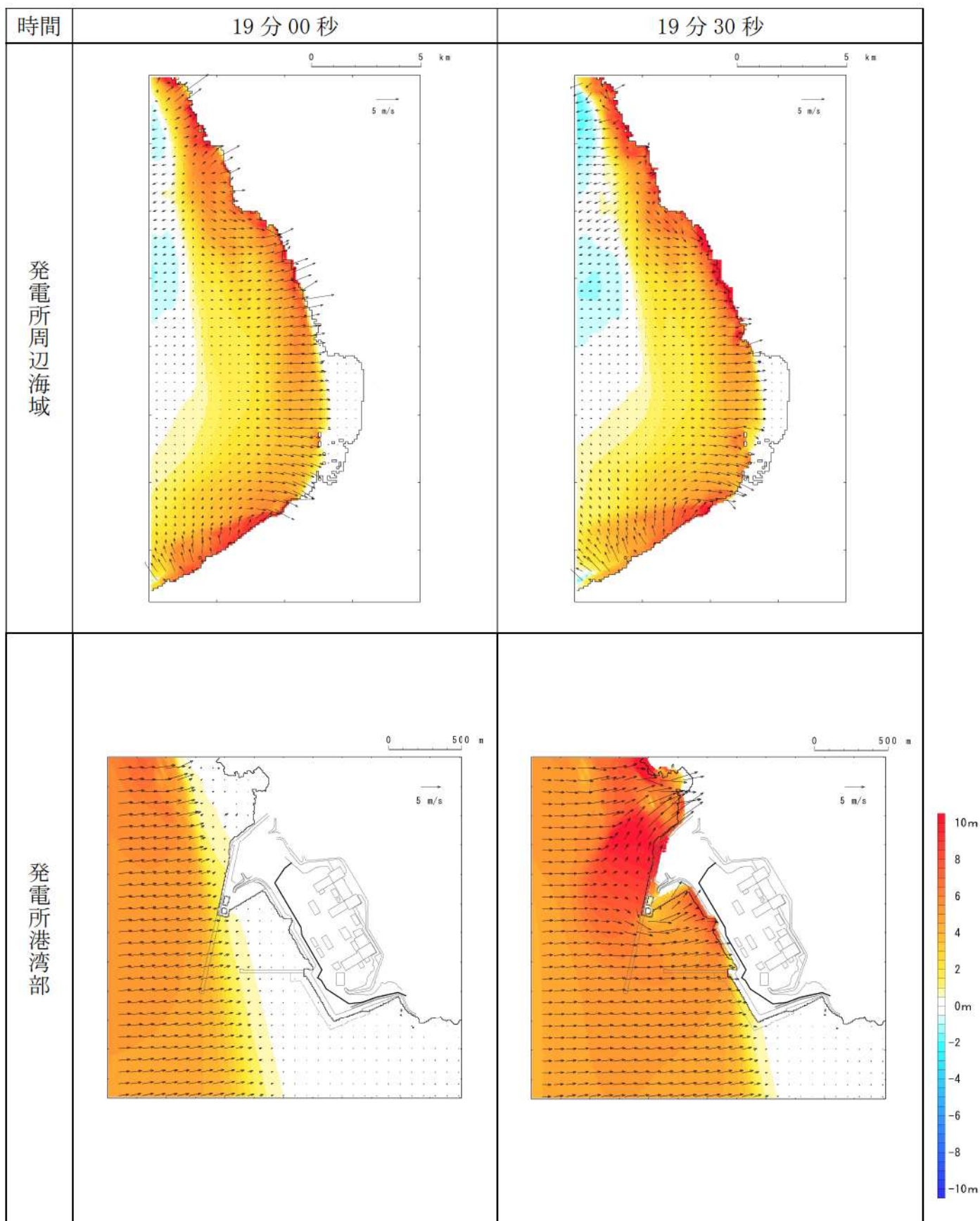


第 16 図-6 基準津波（波源 J，北及び南防波堤損傷）の水位変動・流向ベクトル(6/49)

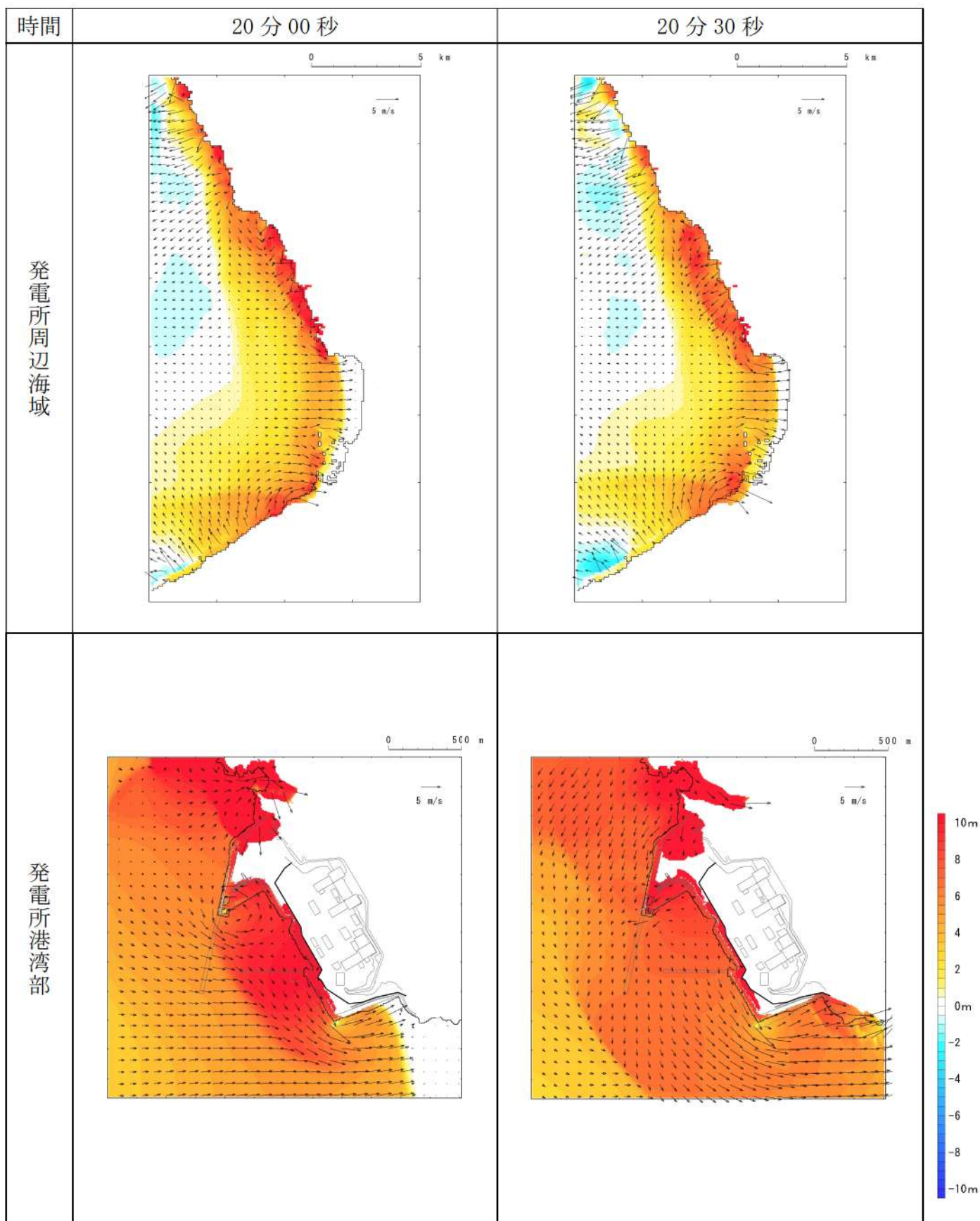


第 16 図-7 基準津波（波源 J，北及び南防波堤損傷）の水位変動・流向ベクトル(7/49)



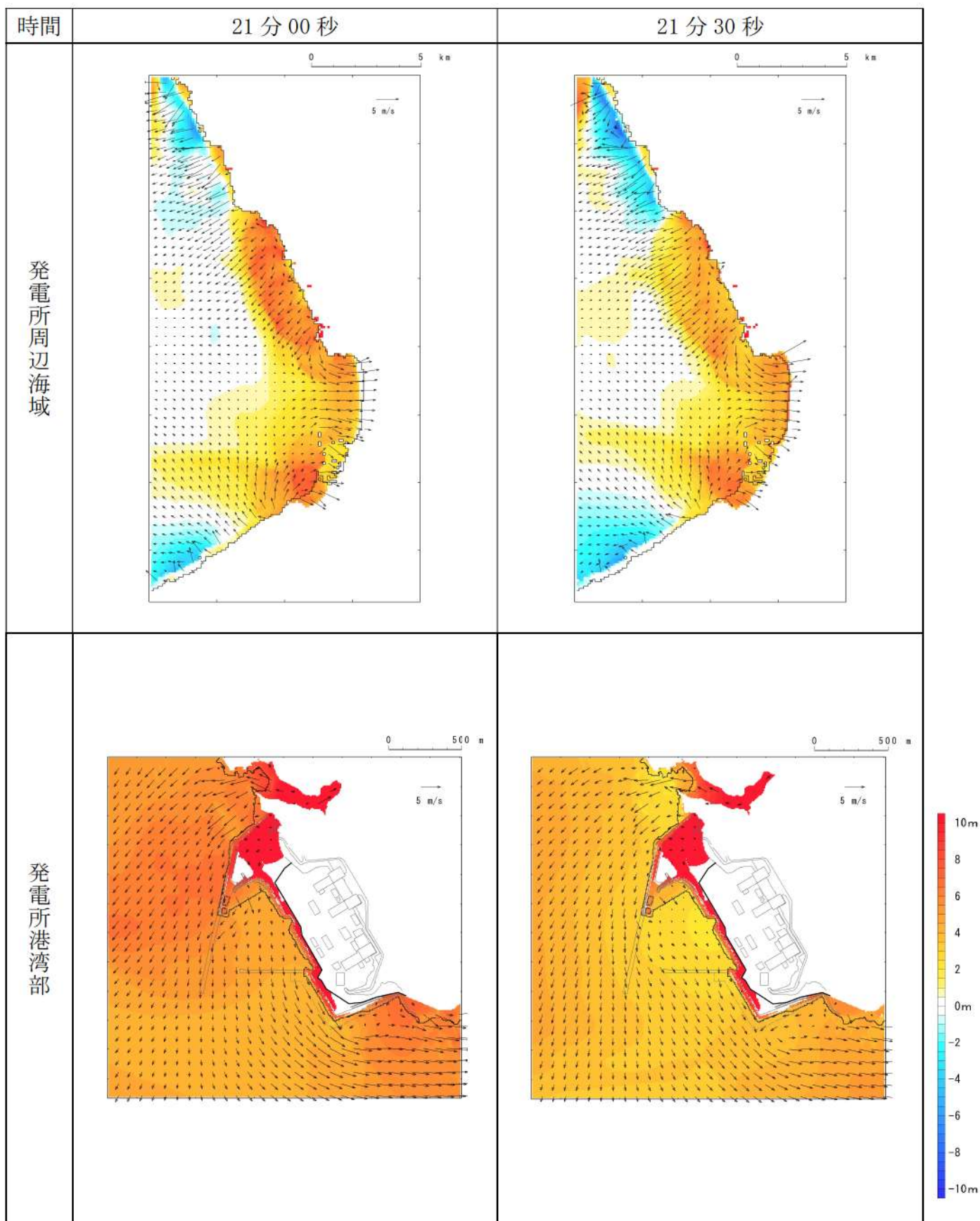


第 16 図-8 基準津波（波源 J，北及び南防波堤損傷）の水位変動・流向ベクトル(8/49)



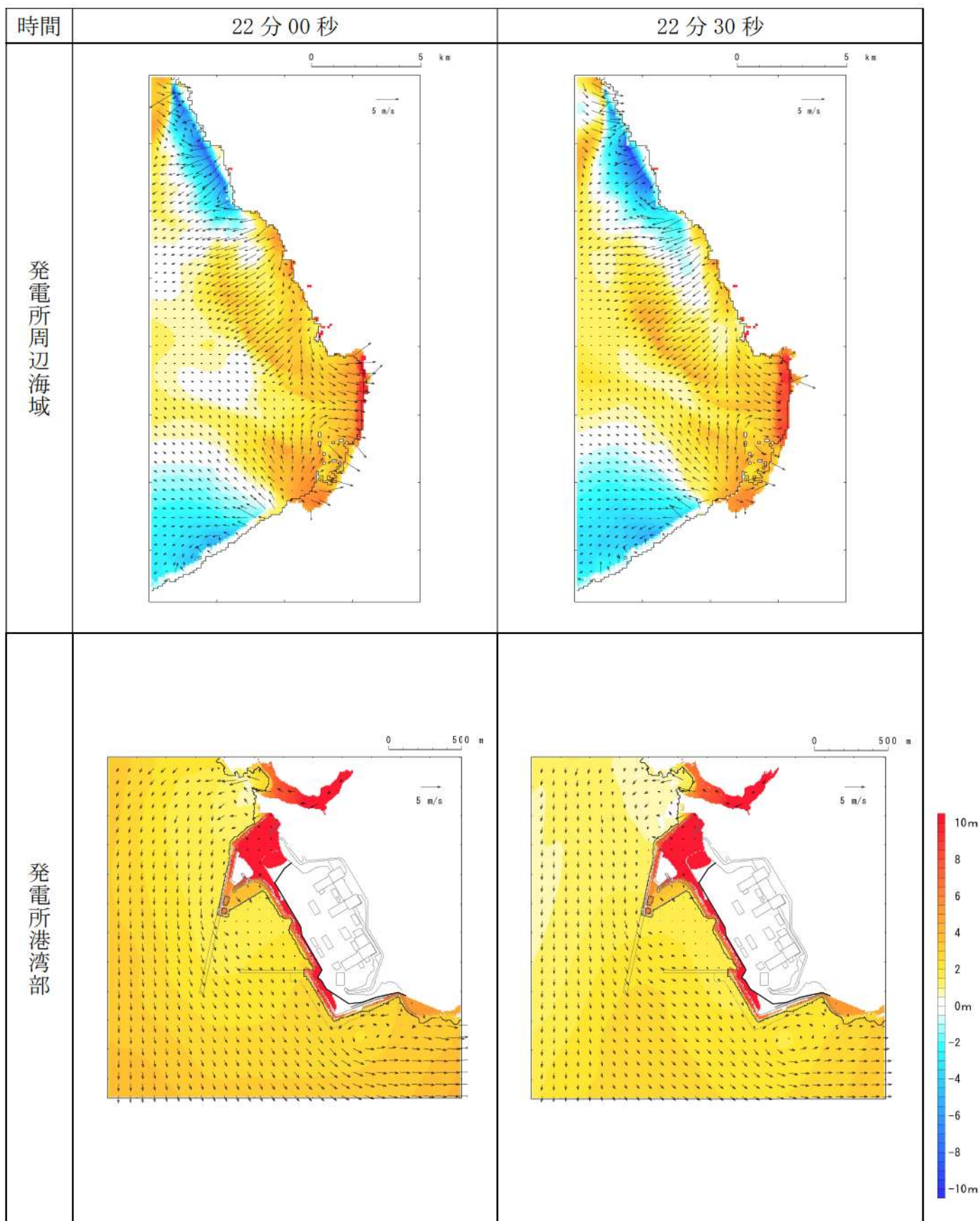
第 16 図-9 基準津波（波源 J，北及び南防波堤損傷）の水位変動・流向ベクトル(9/49)



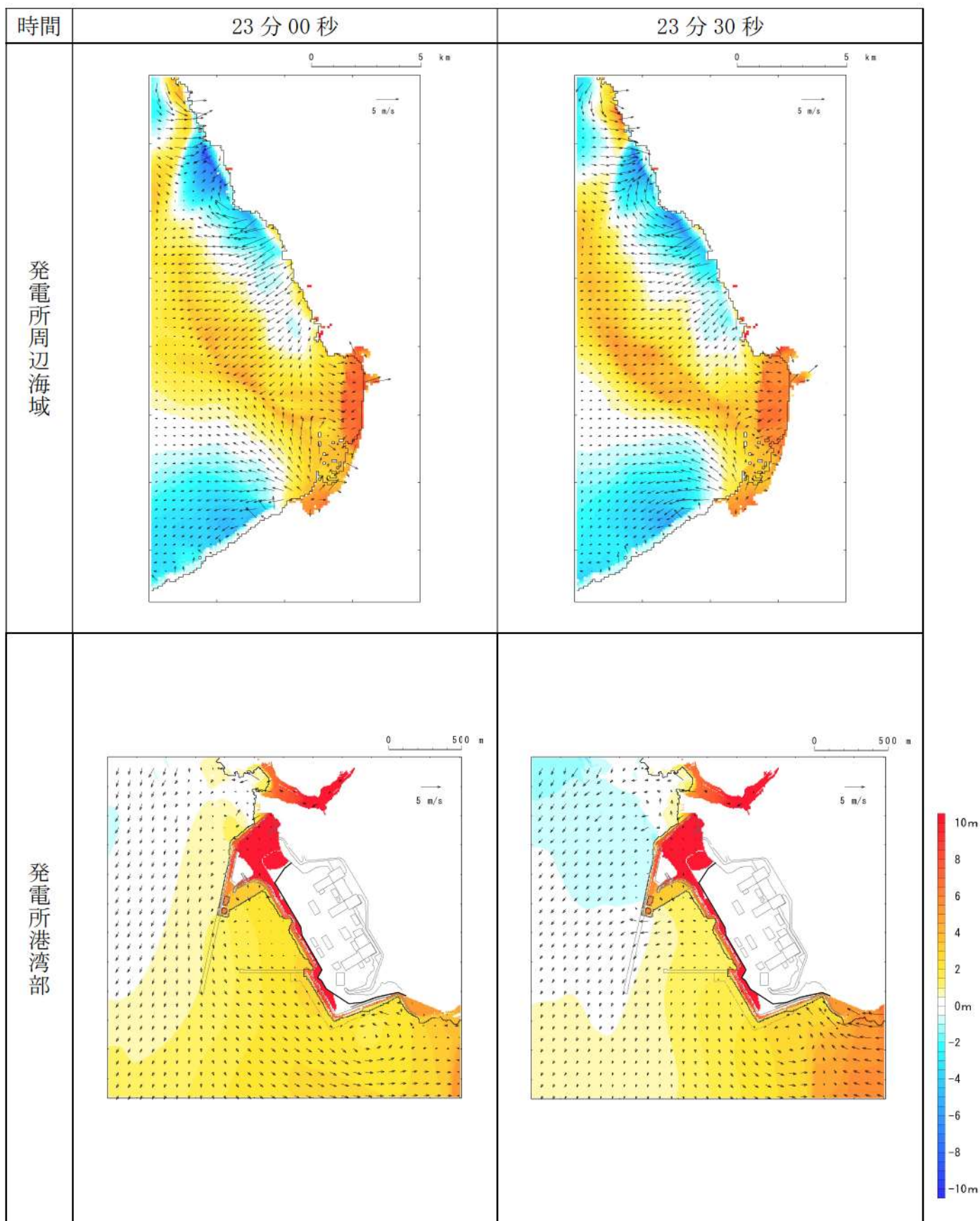


第 16 図-10 基準津波（波源 J，北及び南防波堤損傷）の水位変動・流向ベクトル(10/49)



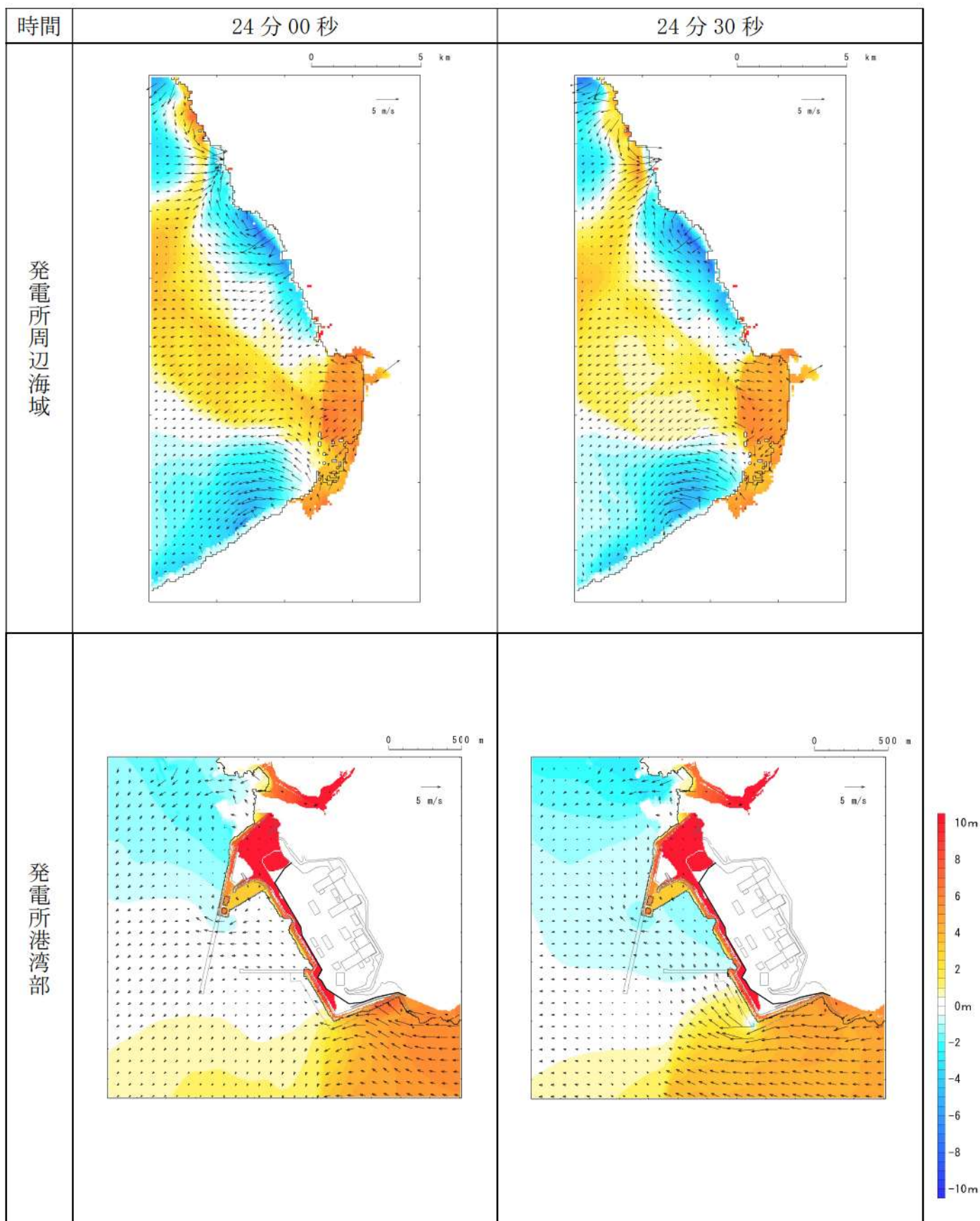


第 16 図-11 基準津波（波源 J，北及び南防波堤損傷）の水位変動・流向ベクトル(11/49)



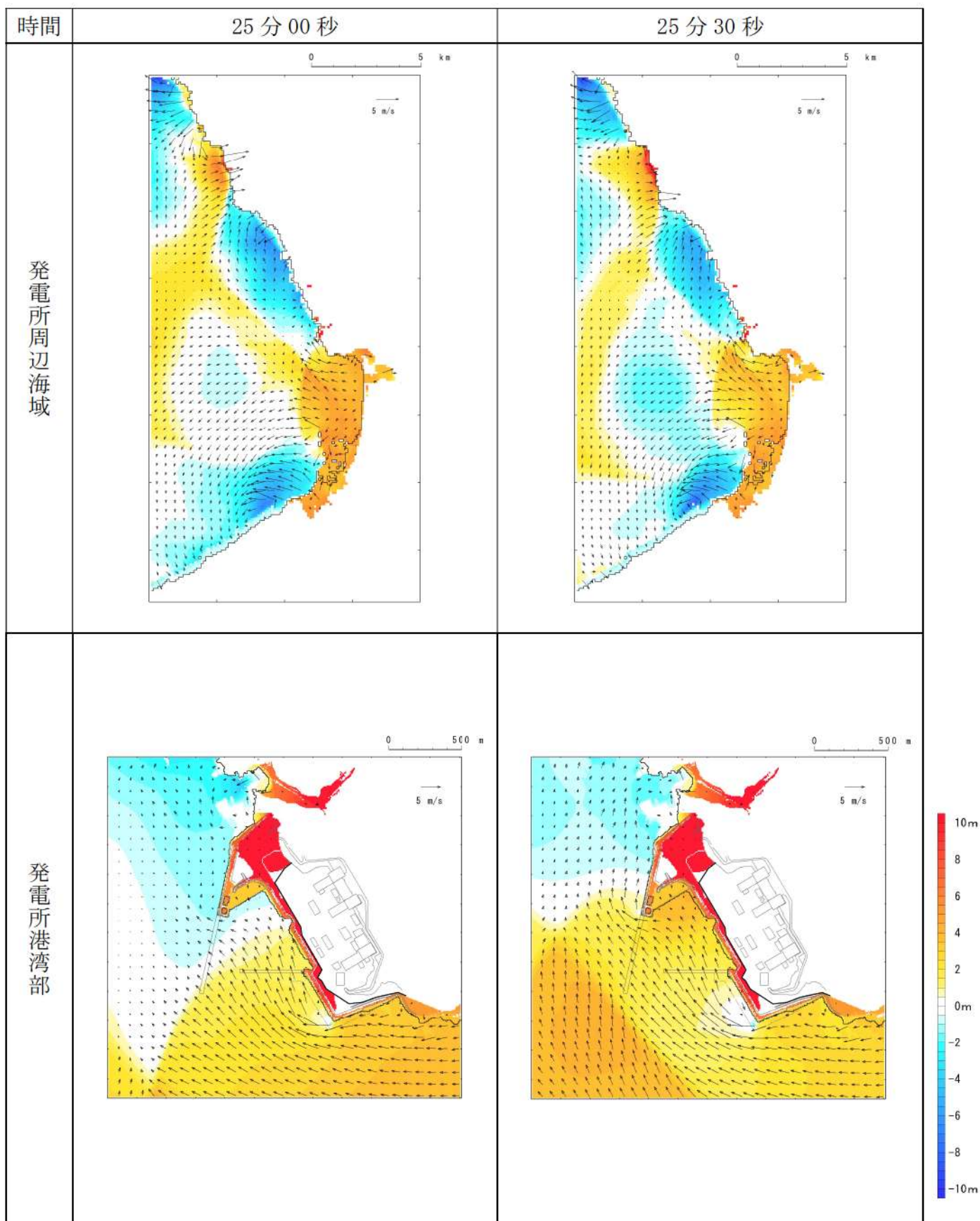
第 16 図-12 基準津波（波源 J，北及び南防波堤損傷）の水位変動・流向ベクトル(12/49)



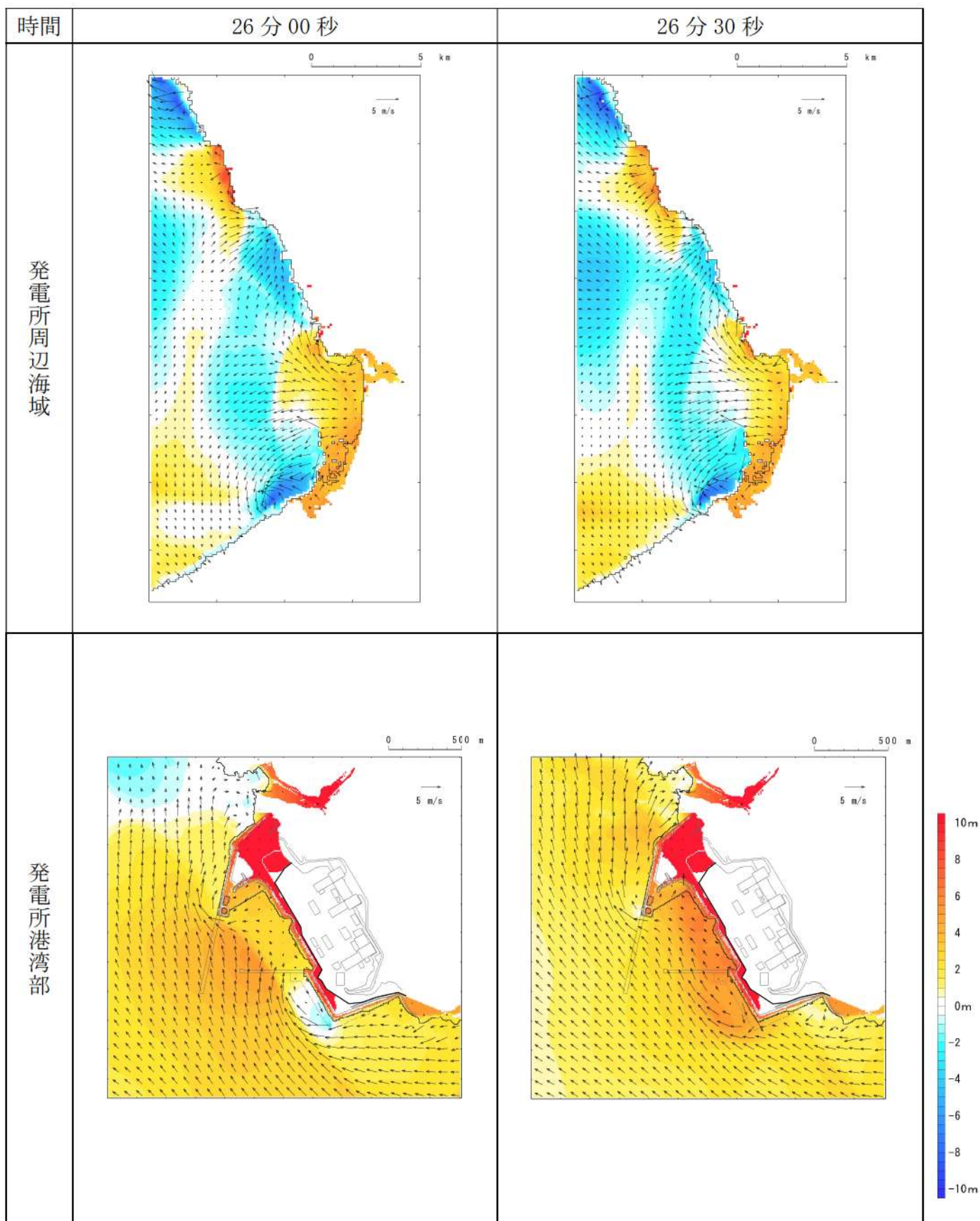


第 16 図-13 基準津波（波源 J，北及び南防波堤損傷）の水位変動・流向ベクトル(13/49)



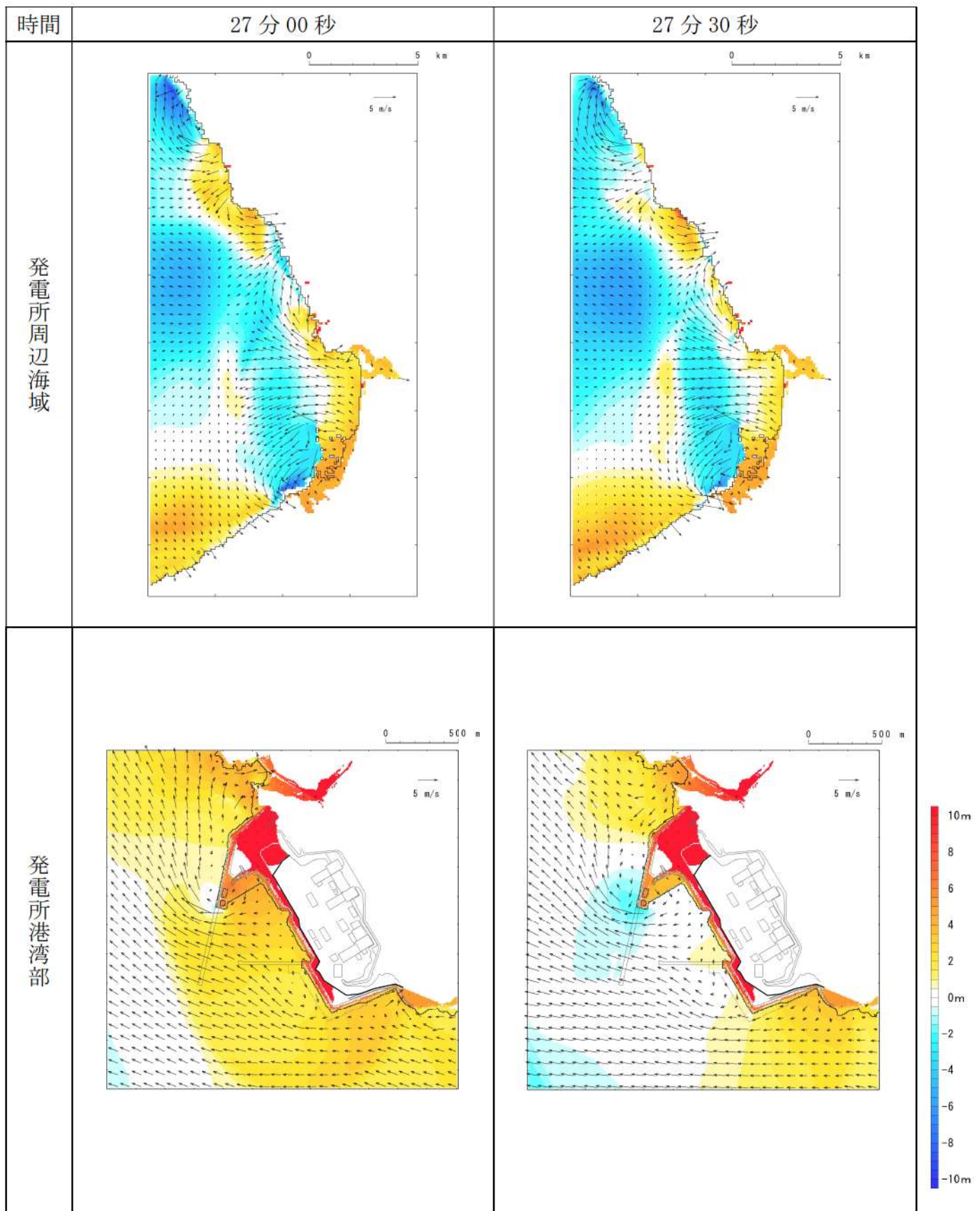


第 16 図-14 基準津波（波源 J，北及び南防波堤損傷）の水位変動・流向ベクトル(14/49)



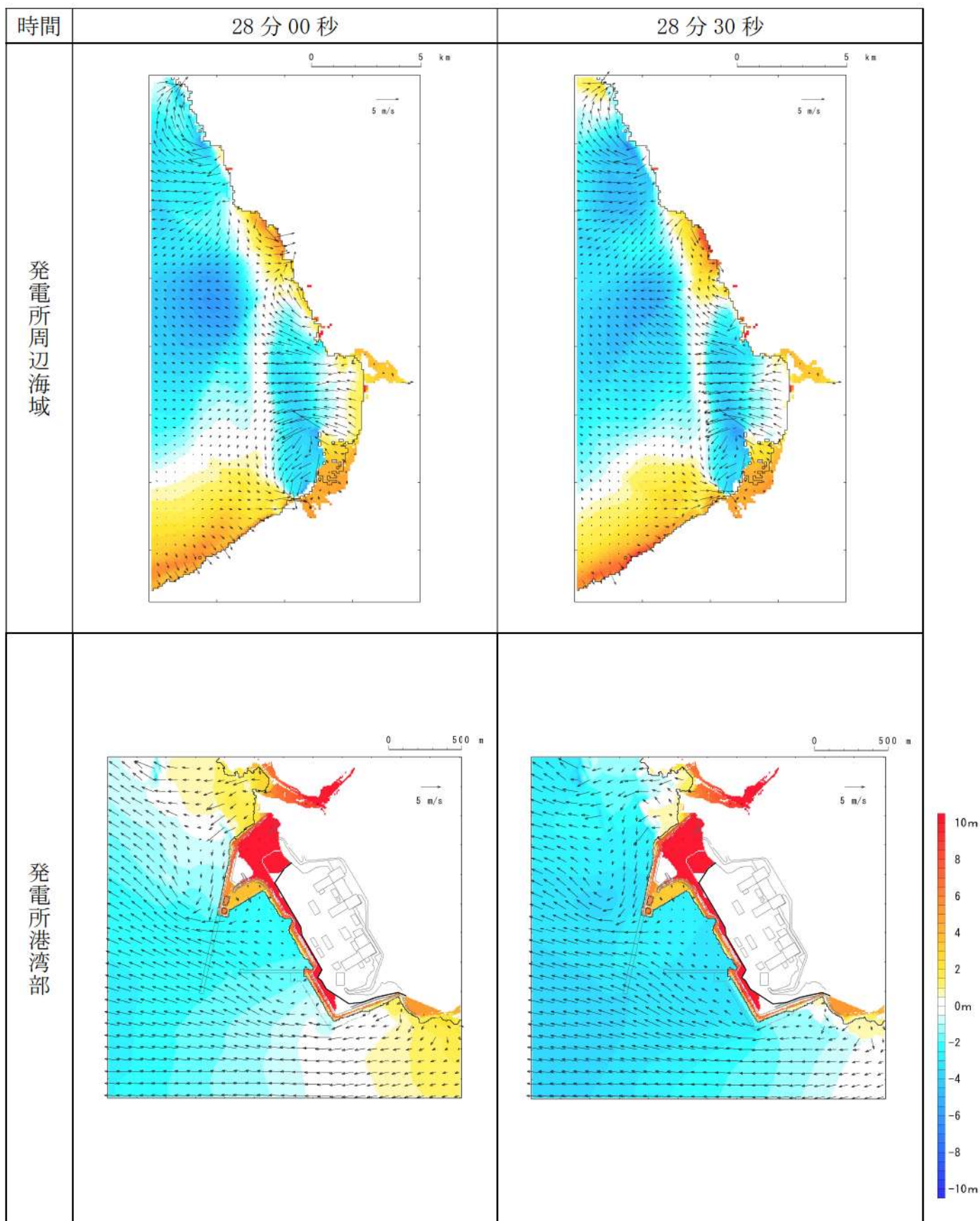
第 16 図-15 基準津波（波源 J，北及び南防波堤損傷）の水位変動・流向ベクトル(15/49)



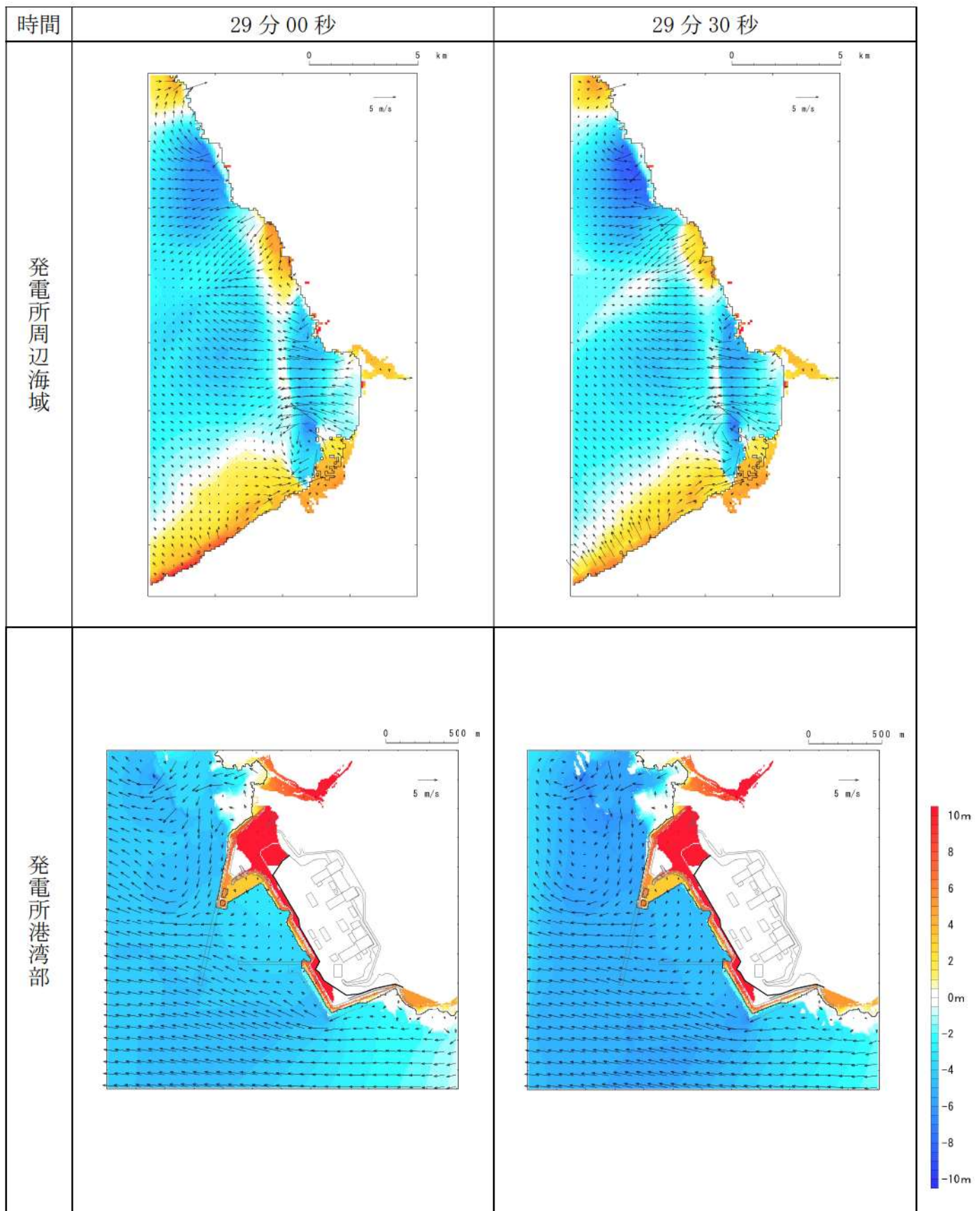


第 16 図-16 基準津波（波源 J，北及び南防波堤損傷）の水位変動・流向ベクトル(16/49)



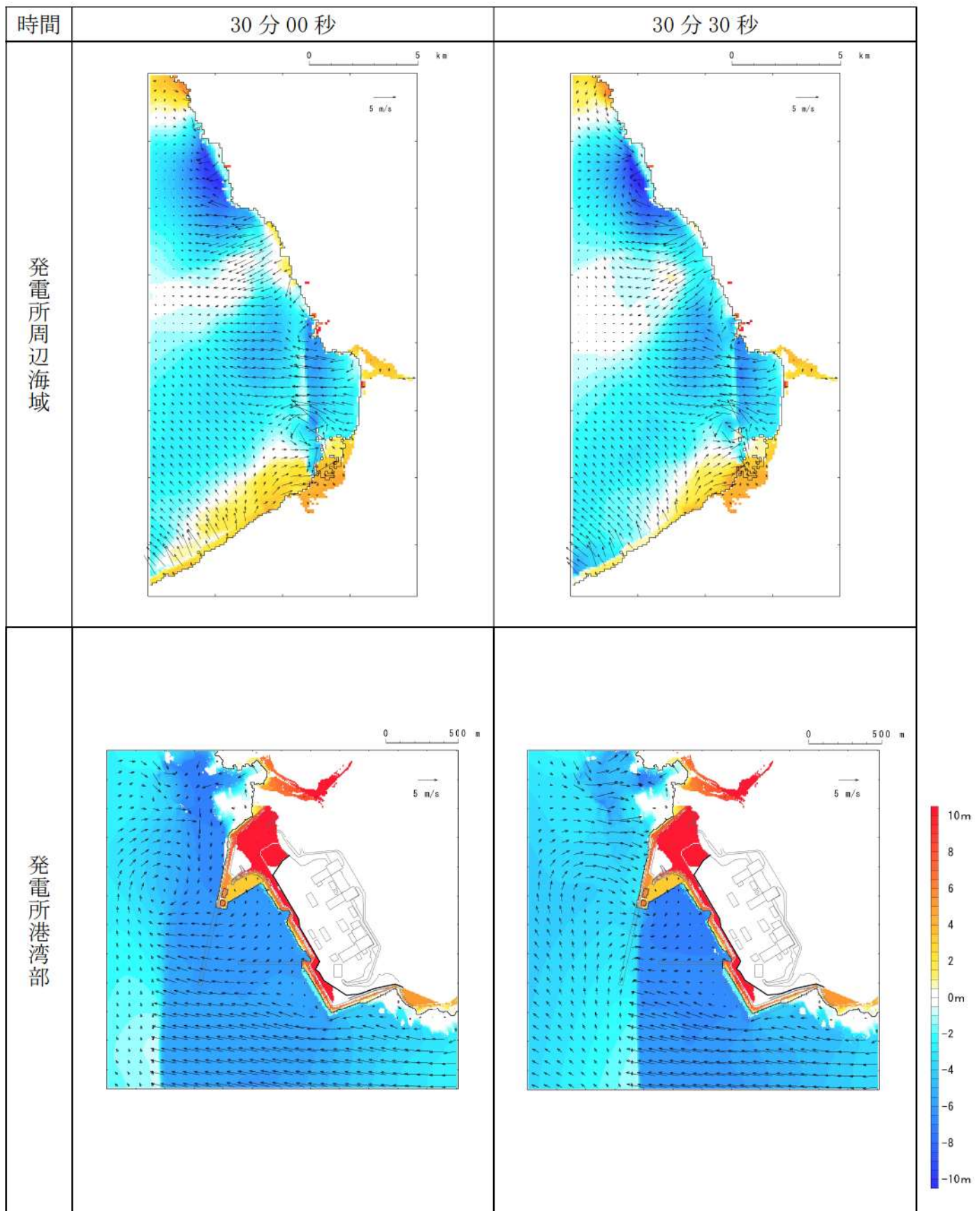


第 16 図-17 基準津波（波源 J，北及び南防波堤損傷）の水位変動・流向ベクトル(17/49)



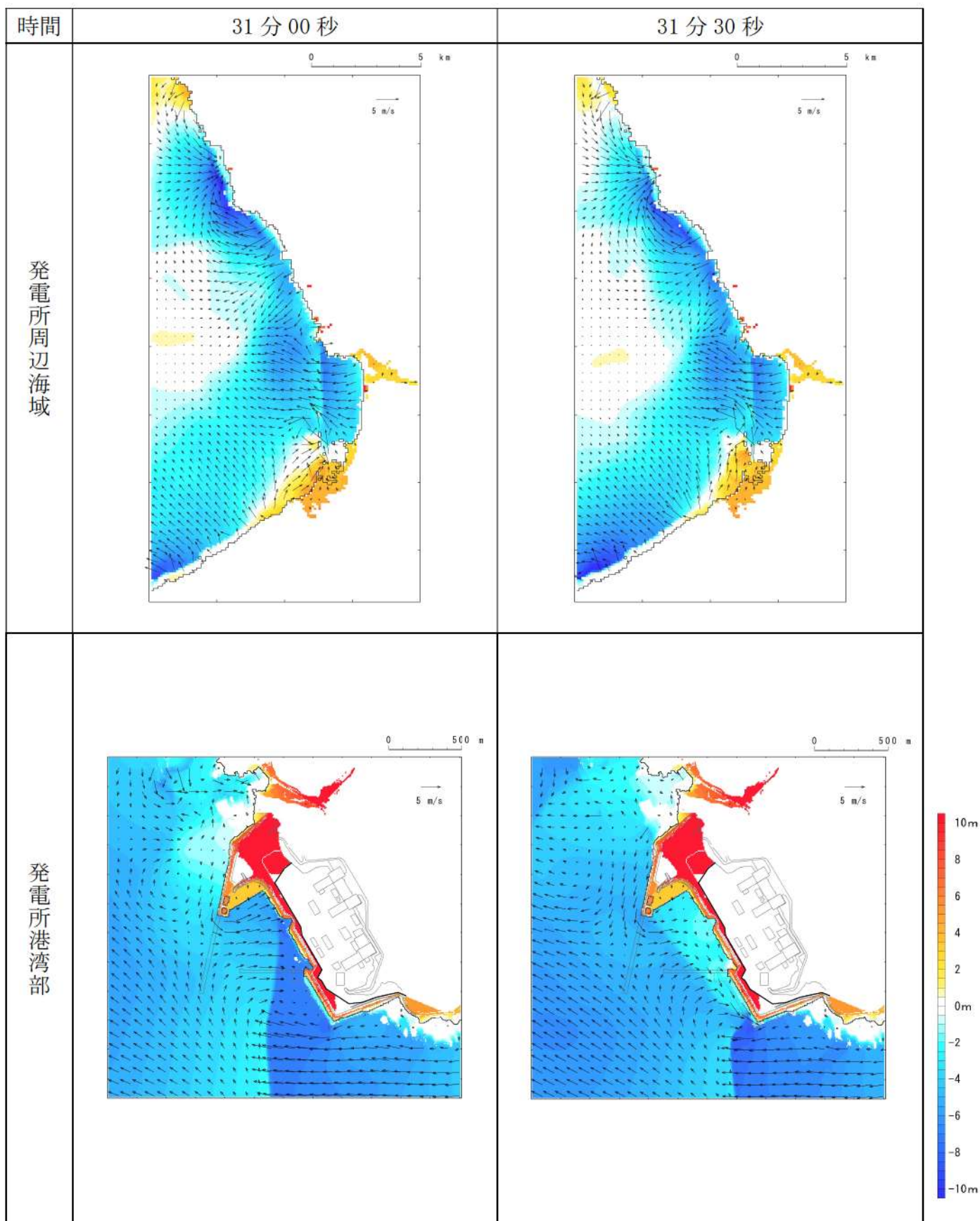
第 16 図-18 基準津波（波源 J，北及び南防波堤損傷）の水位変動・流向ベクトル(18/49)



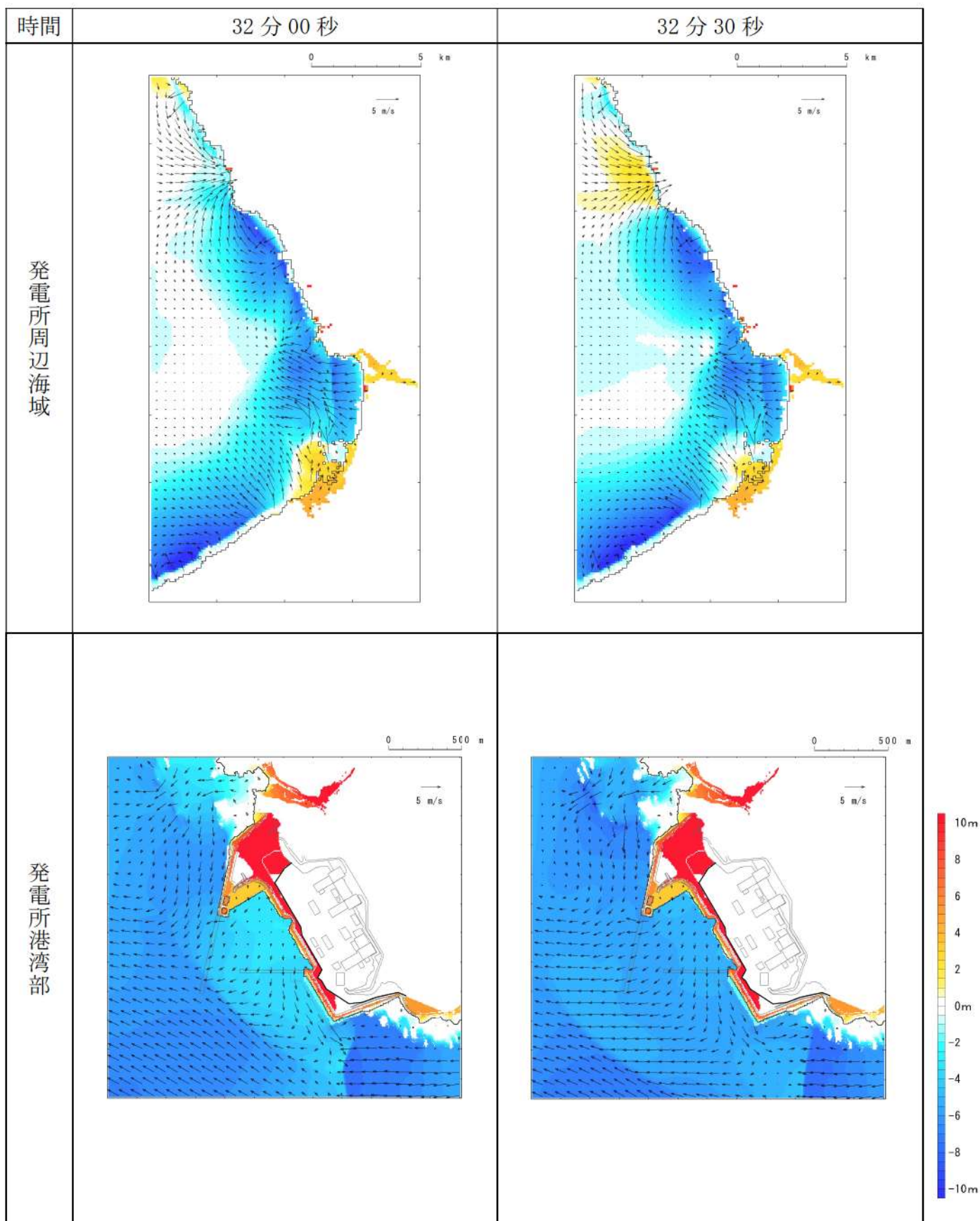


第 16 図-19 基準津波（波源 J，北及び南防波堤損傷）の水位変動・流向ベクトル(19/49)



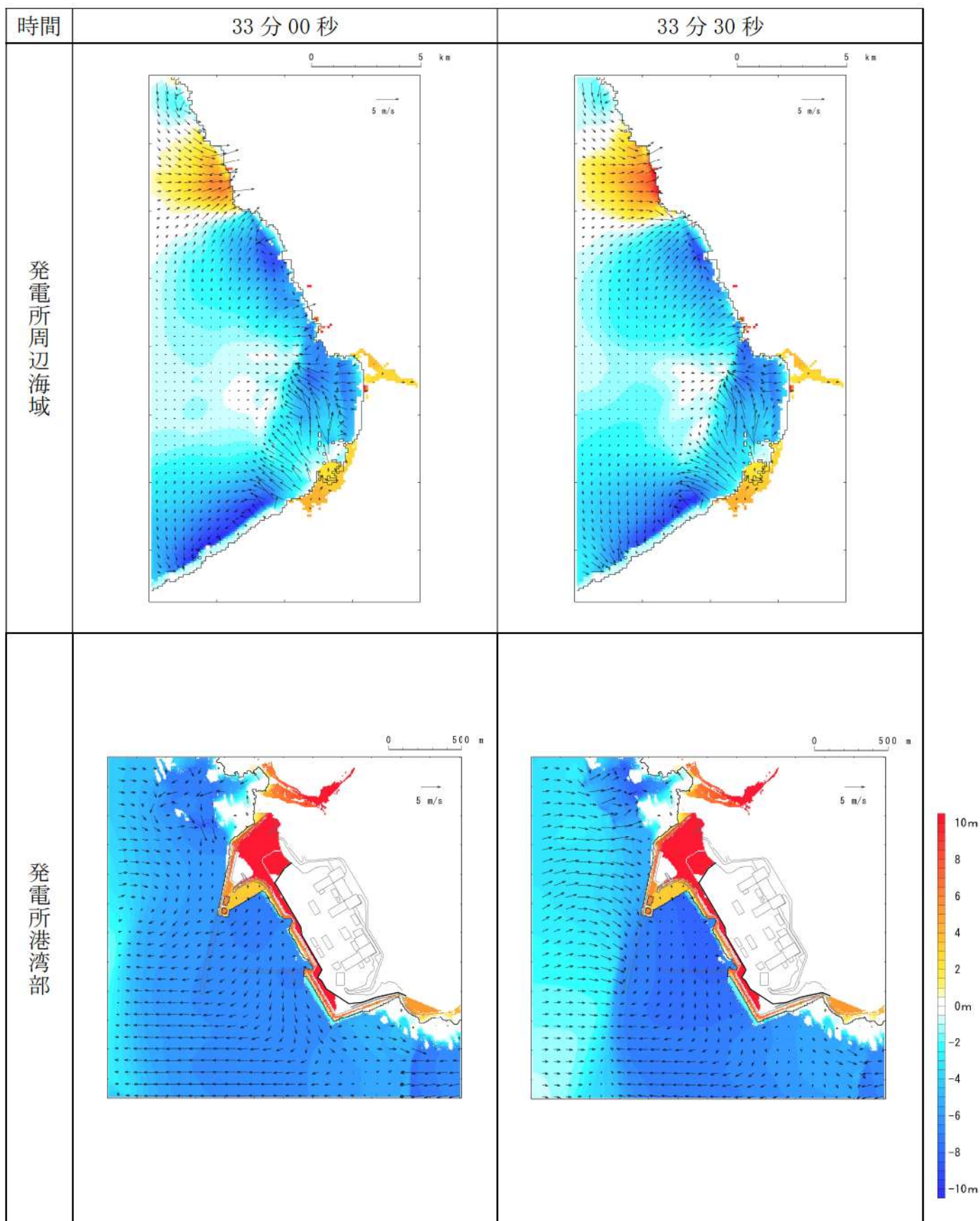


第 16 図-20 基準津波（波源 J，北及び南防波堤損傷）の水位変動・流向ベクトル(20/49)



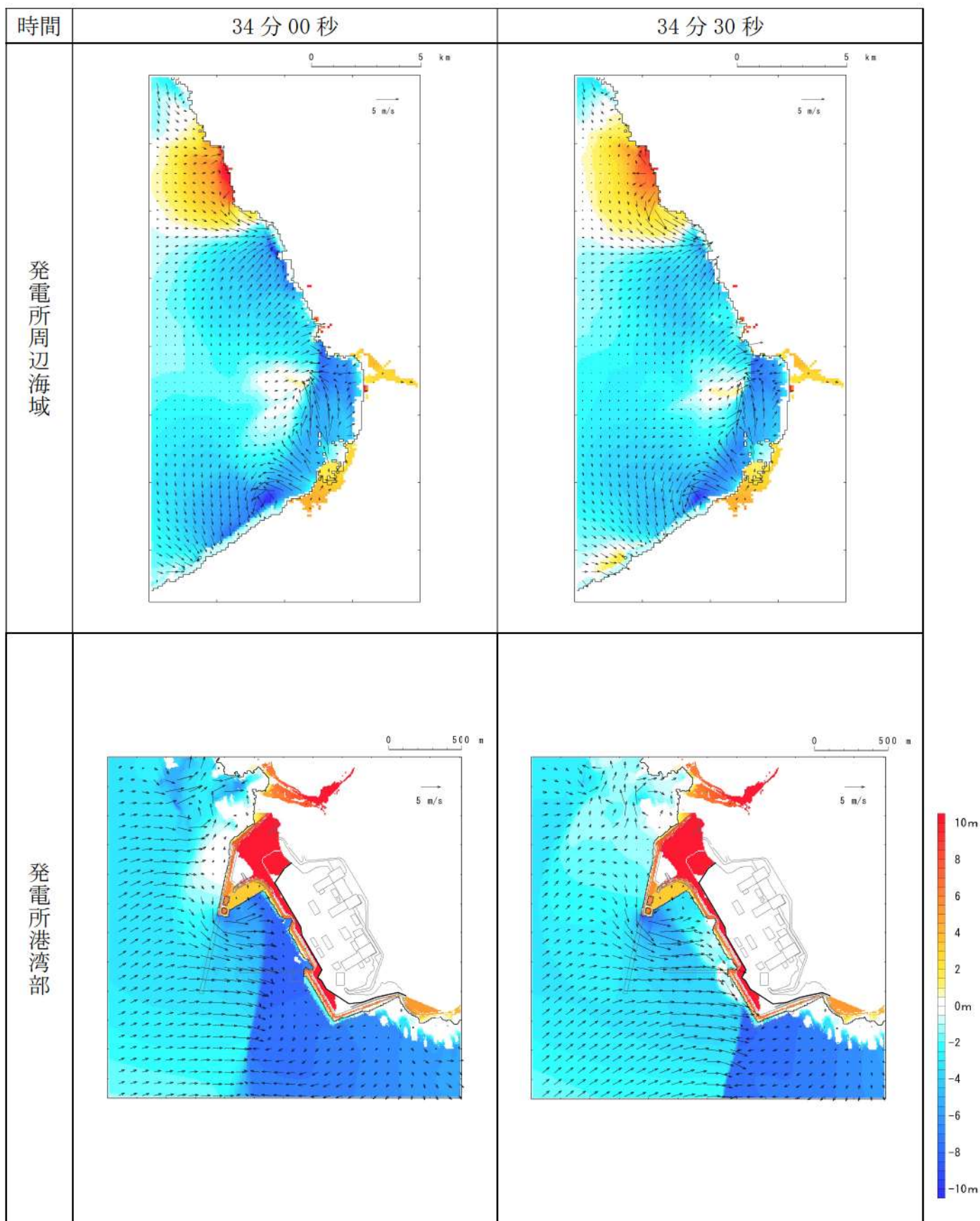
第 16 図-21 基準津波（波源 J，北及び南防波堤損傷）の水位変動・流向ベクトル(21/49)



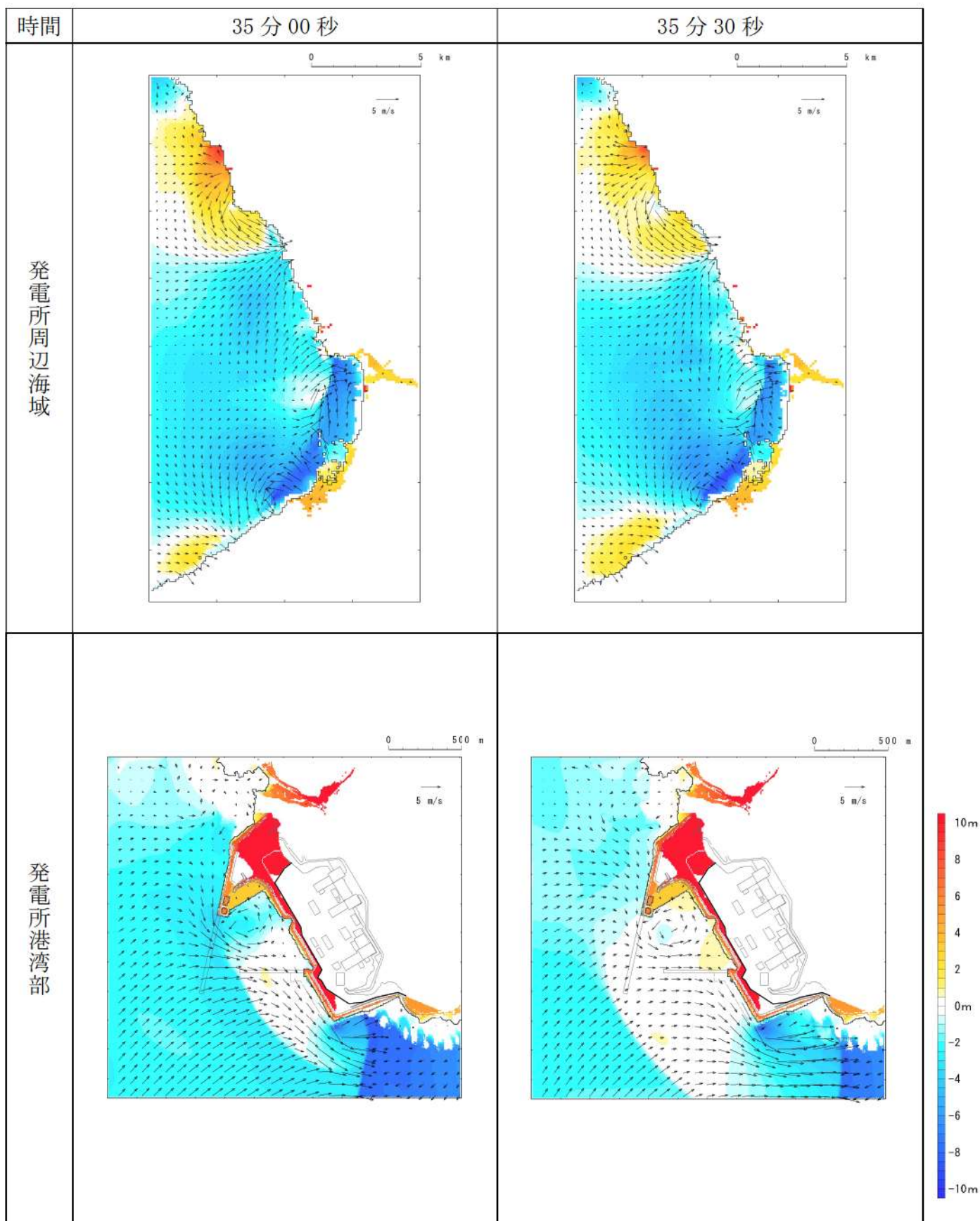


第 16 図-22 基準津波（波源 J，北及び南防波堤損傷）の水位変動・流向ベクトル(22/49)



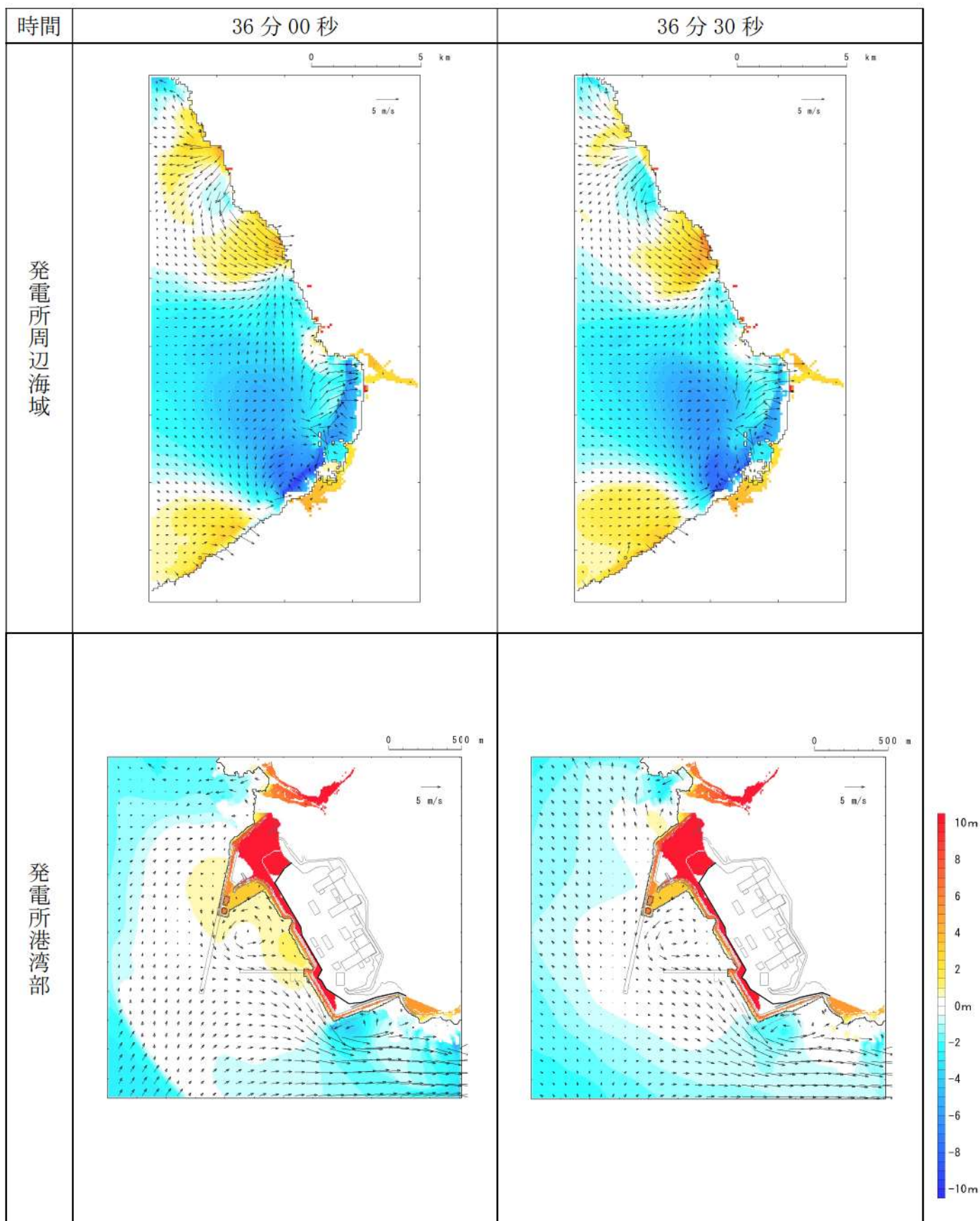


第 16 図-23 基準津波（波源 J，北及び南防波堤損傷）の水位変動・流向ベクトル(23/49)



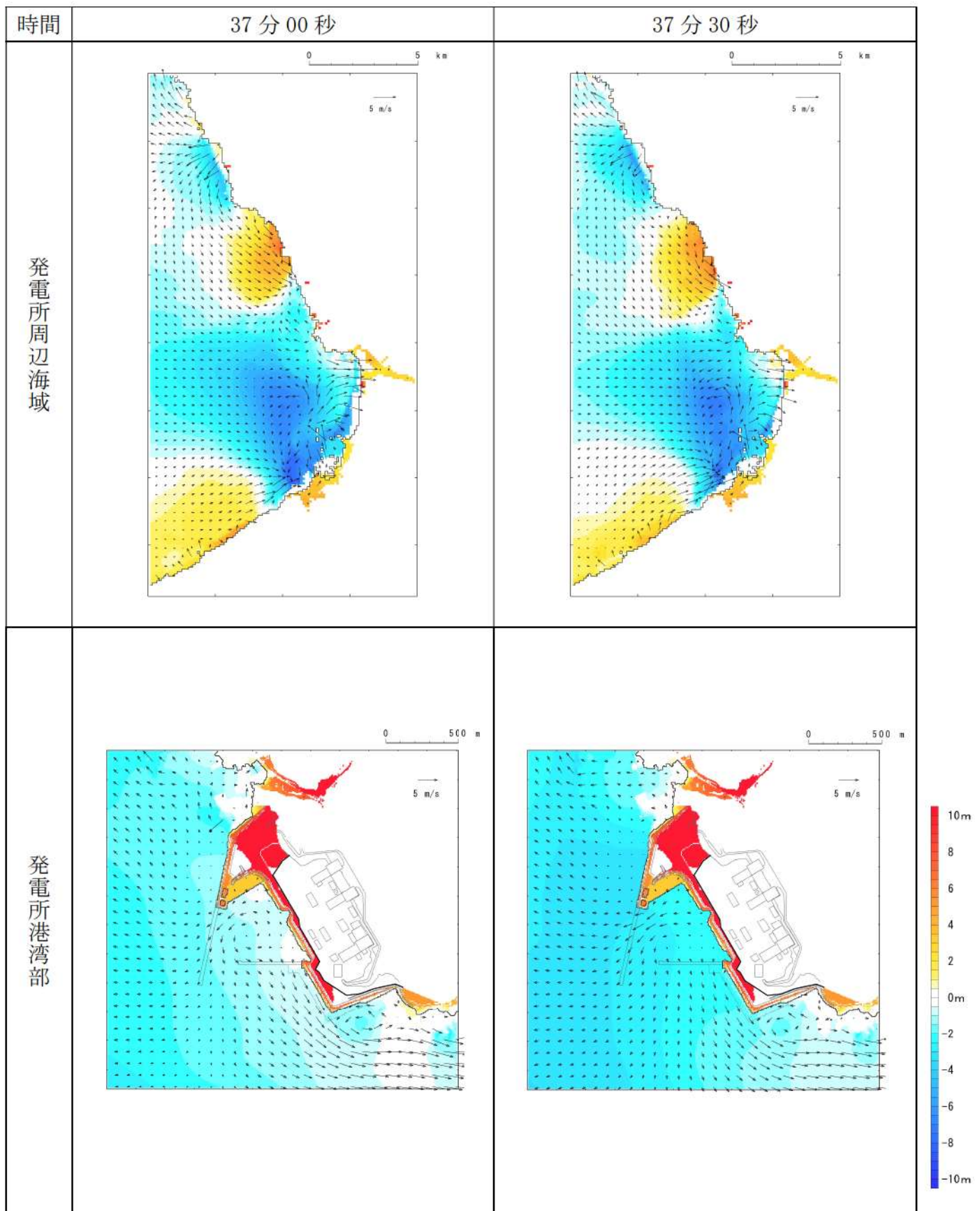
第 16 図-24 基準津波（波源 J，北及び南防波堤損傷）の水位変動・流向ベクトル(24/49)



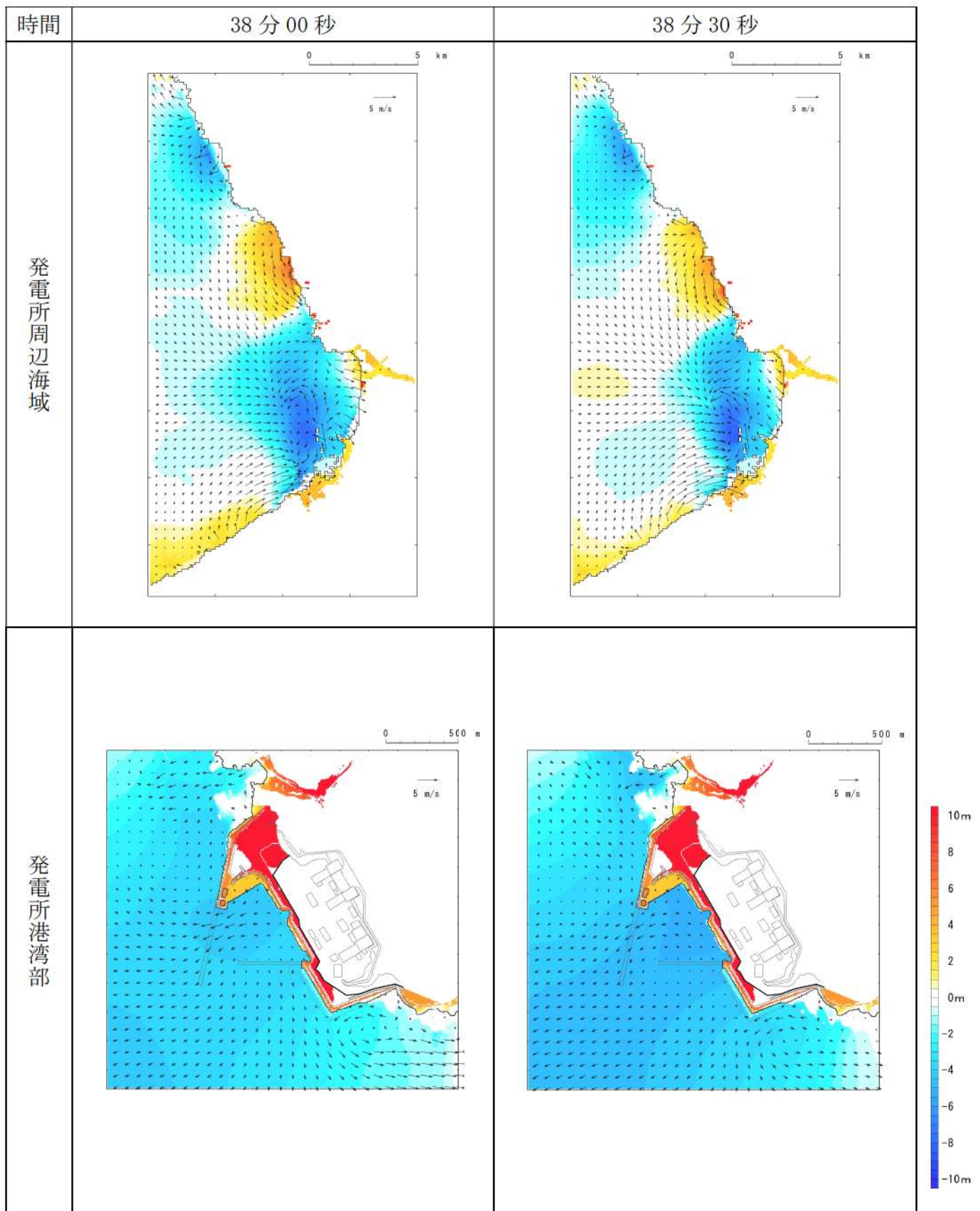


第 16 図-25 基準津波（波源 J，北及び南防波堤損傷）の水位変動・流向ベクトル(25/49)



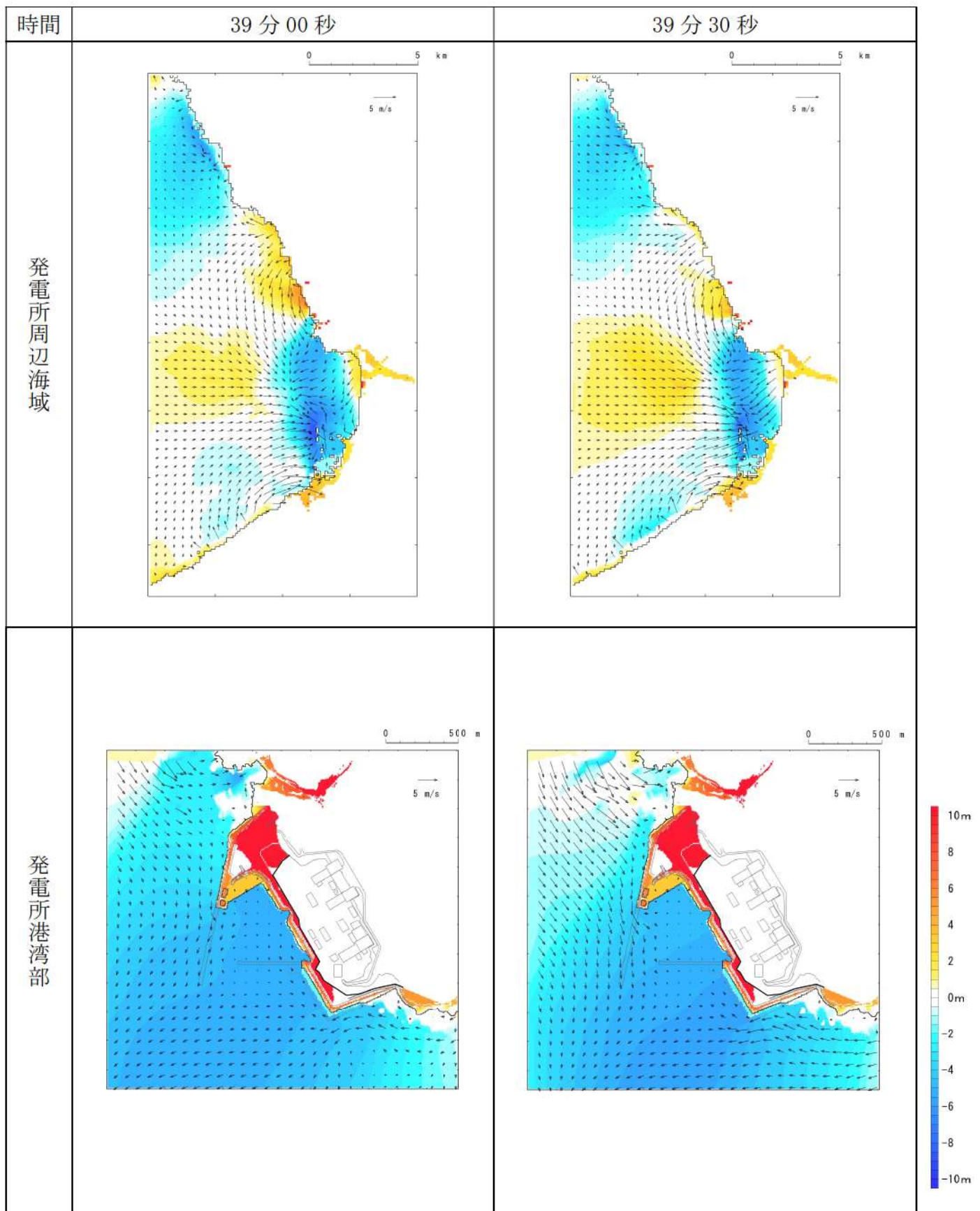


第 16 図-26 基準津波（波源 J，北及び南防波堤損傷）の水位変動・流向ベクトル(26/49)



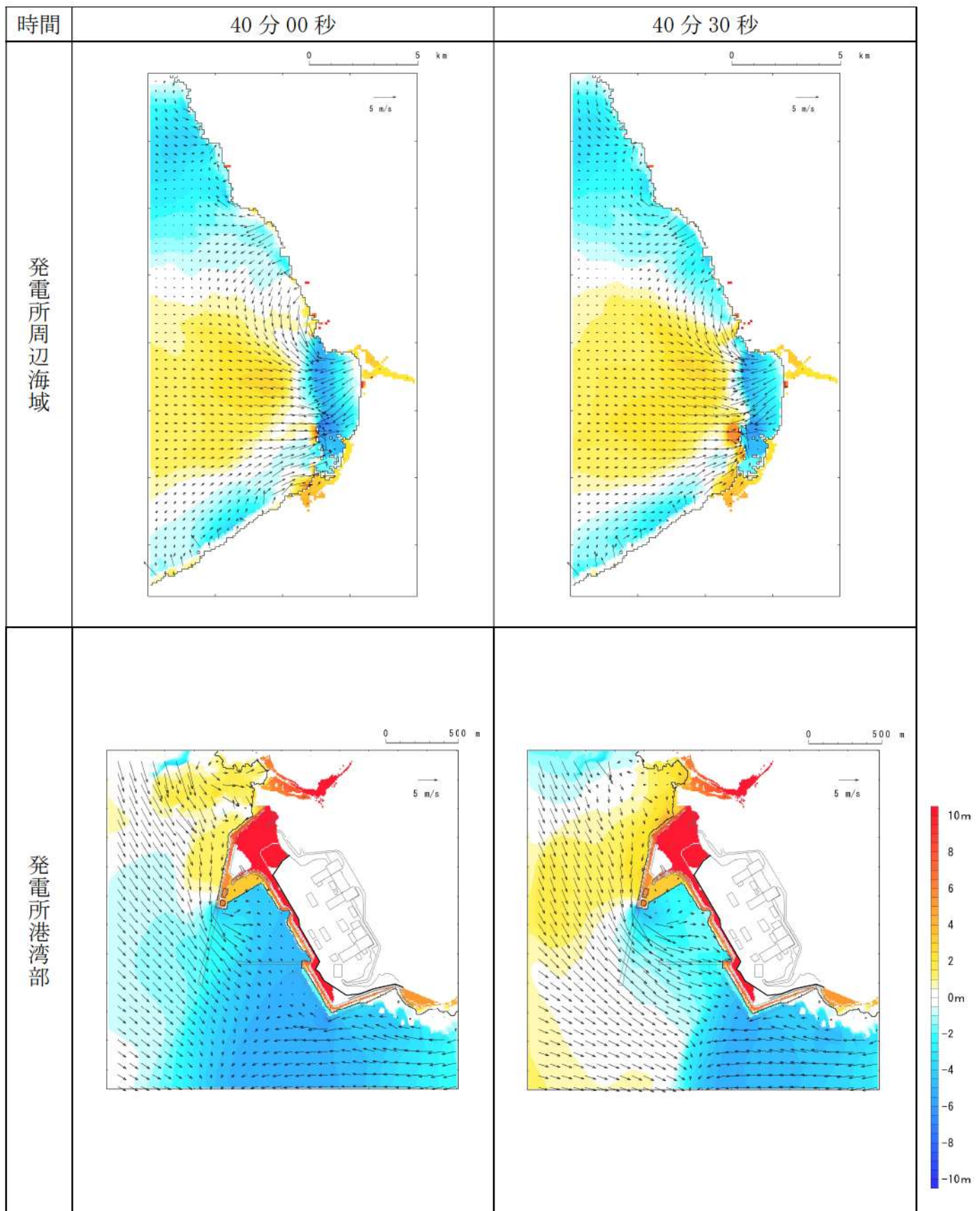
第 16 図-27 基準津波（波源 J，北及び南防波堤損傷）の水位変動・流向ベクトル(27/49)



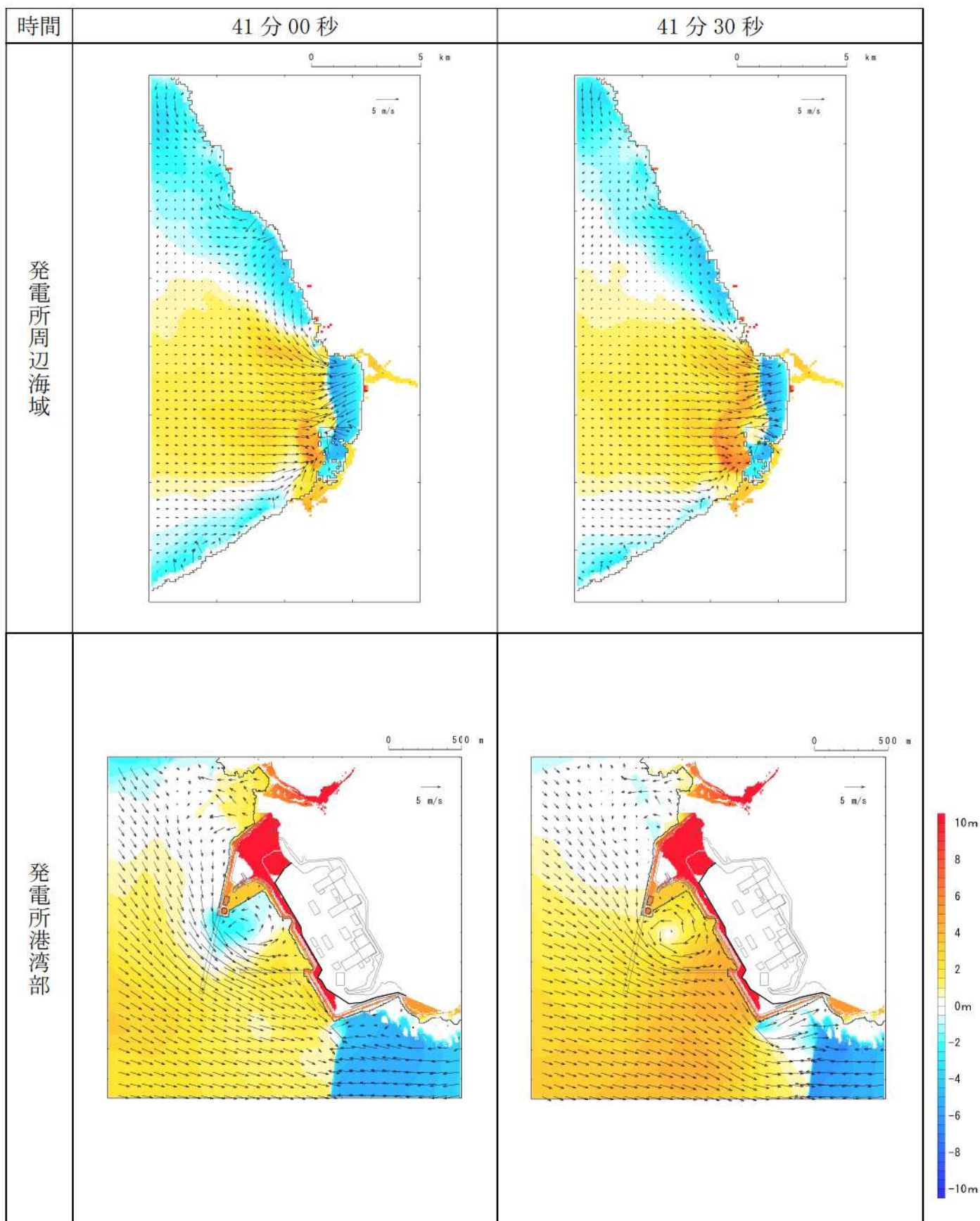


第 16 図-28 基準津波（波源 J，北及び南防波堤損傷）の水位変動・流向ベクトル(28/49)



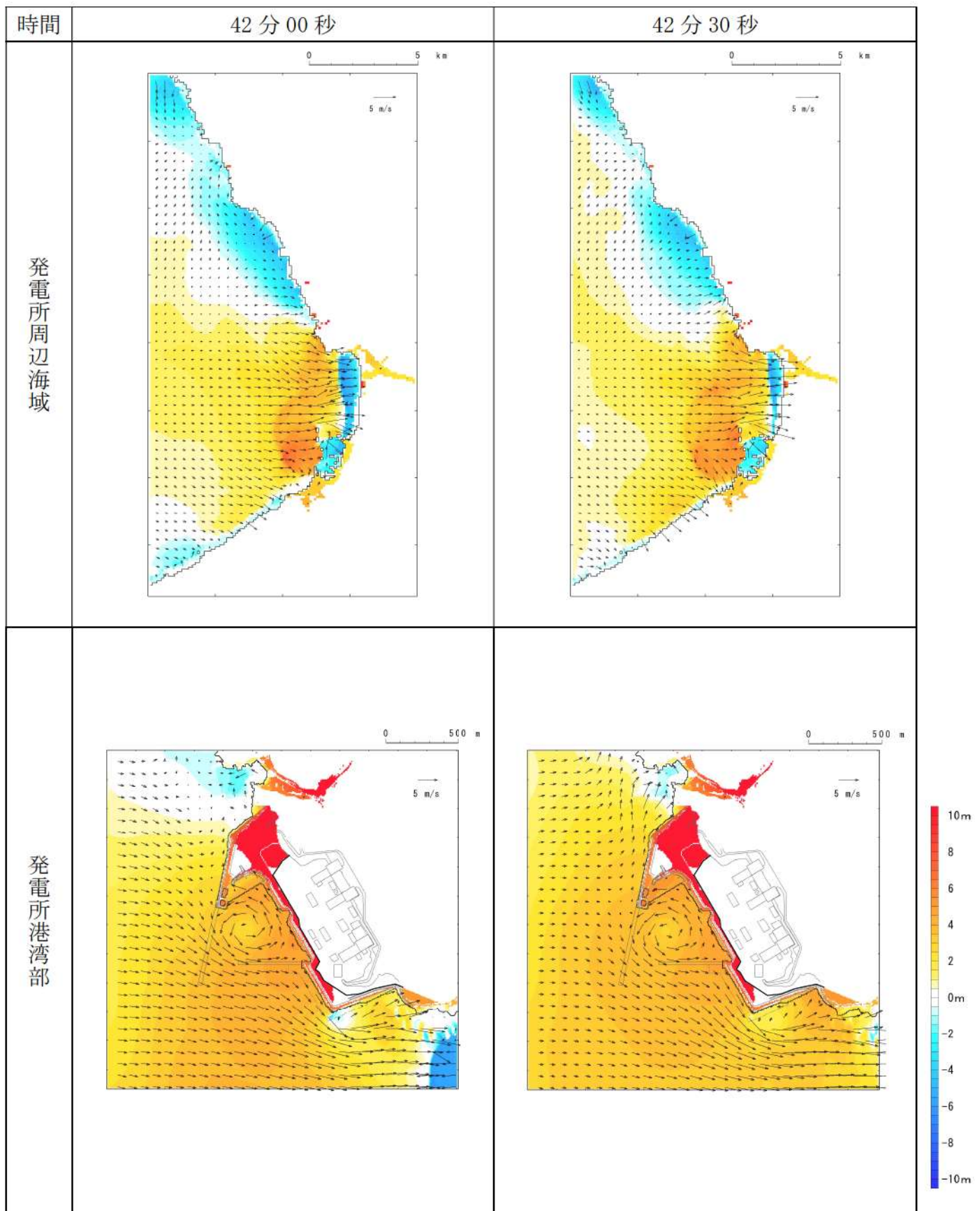


第 16 図-29 基準津波（波源 J，北及び南防波堤損傷）の水位変動・流向ベクトル(29/49)



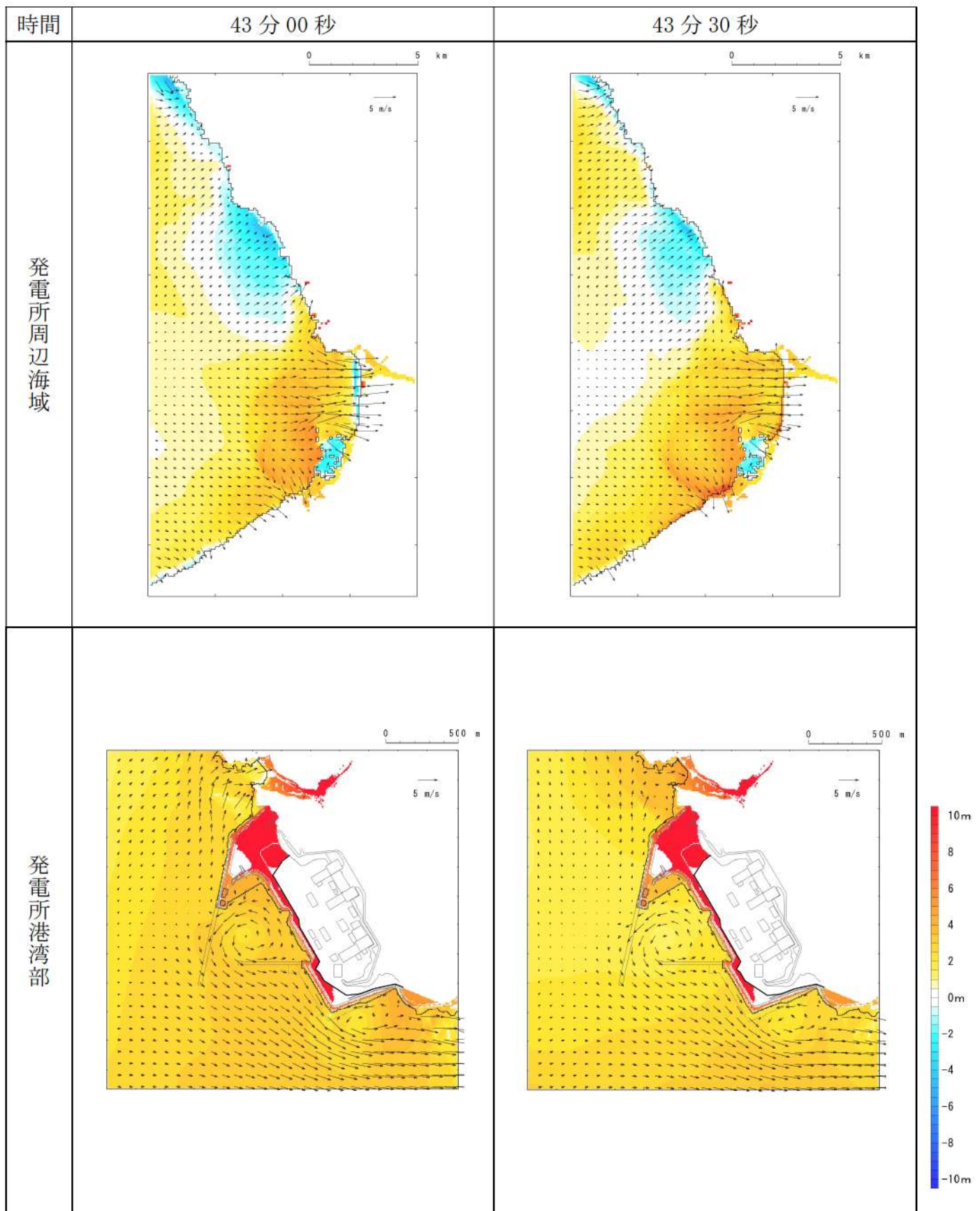
第 16 図-30 基準津波（波源 J，北及び南防波堤損傷）の水位変動・流向ベクトル(30/49)



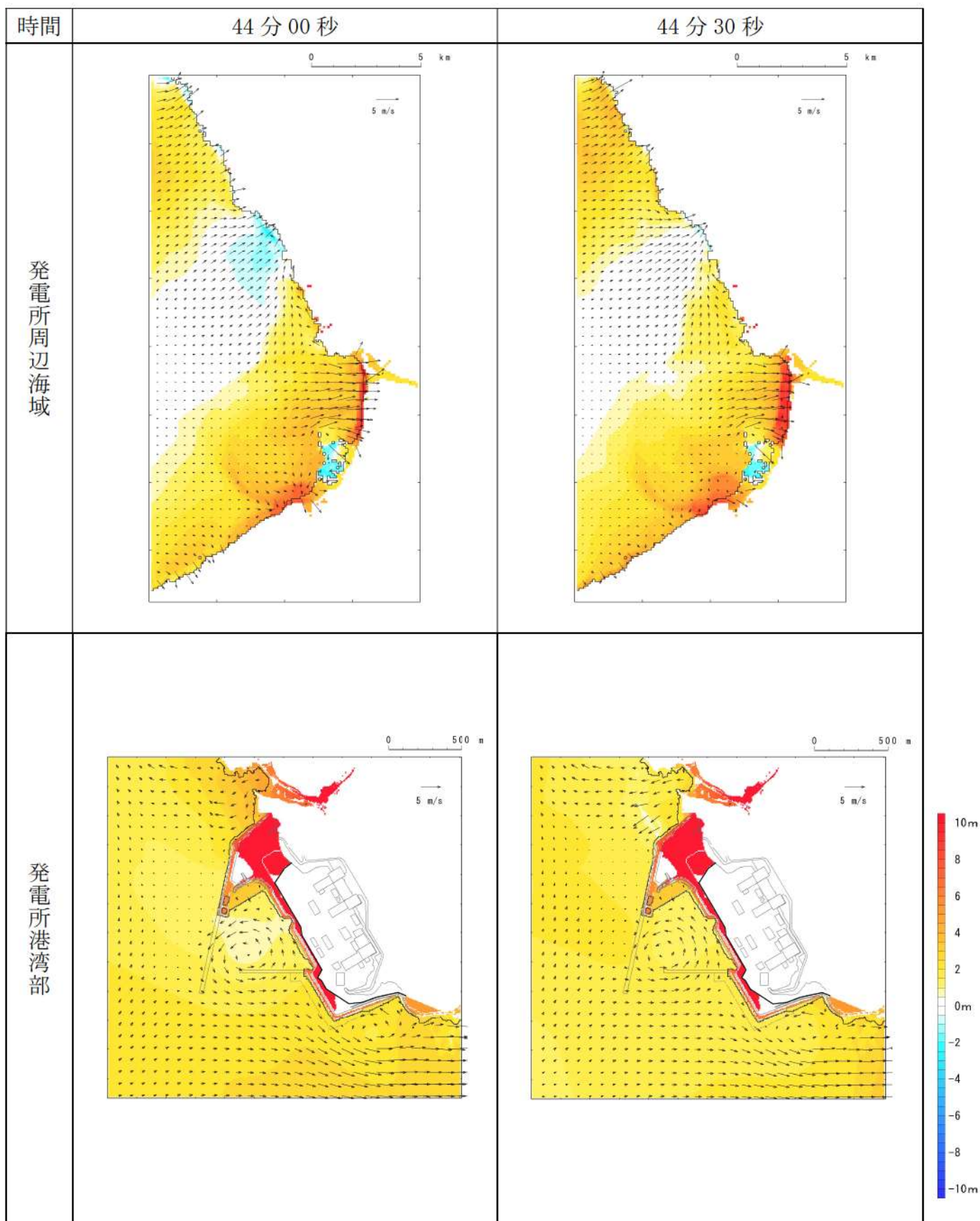


第 16 図-31 基準津波（波源 J，北及び南防波堤損傷）の水位変動・流向ベクトル(31/49)



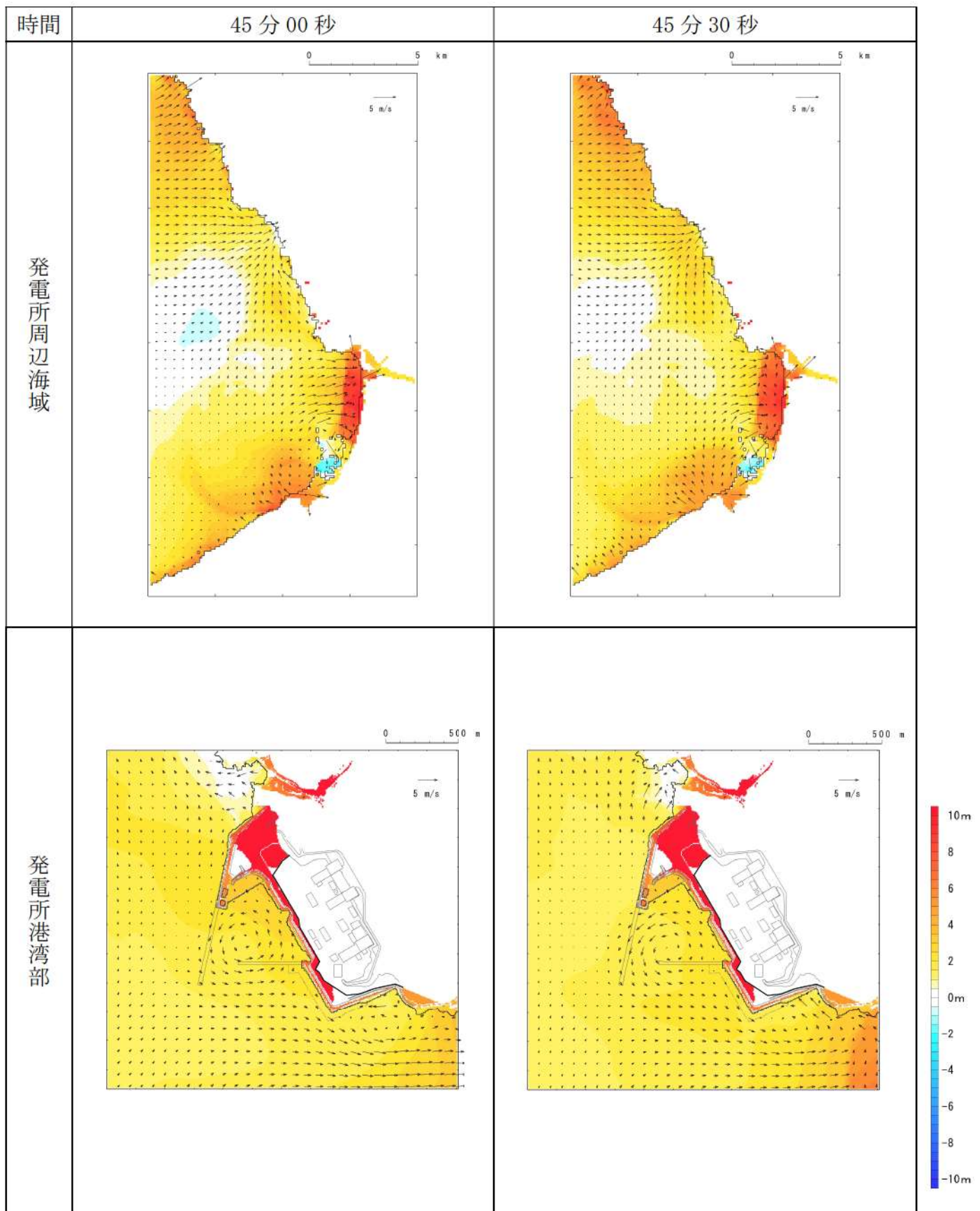


第 16 図-32 基準津波（波源 J，北及び南防波堤損傷）の水位変動・流向ベクトル(32/49)



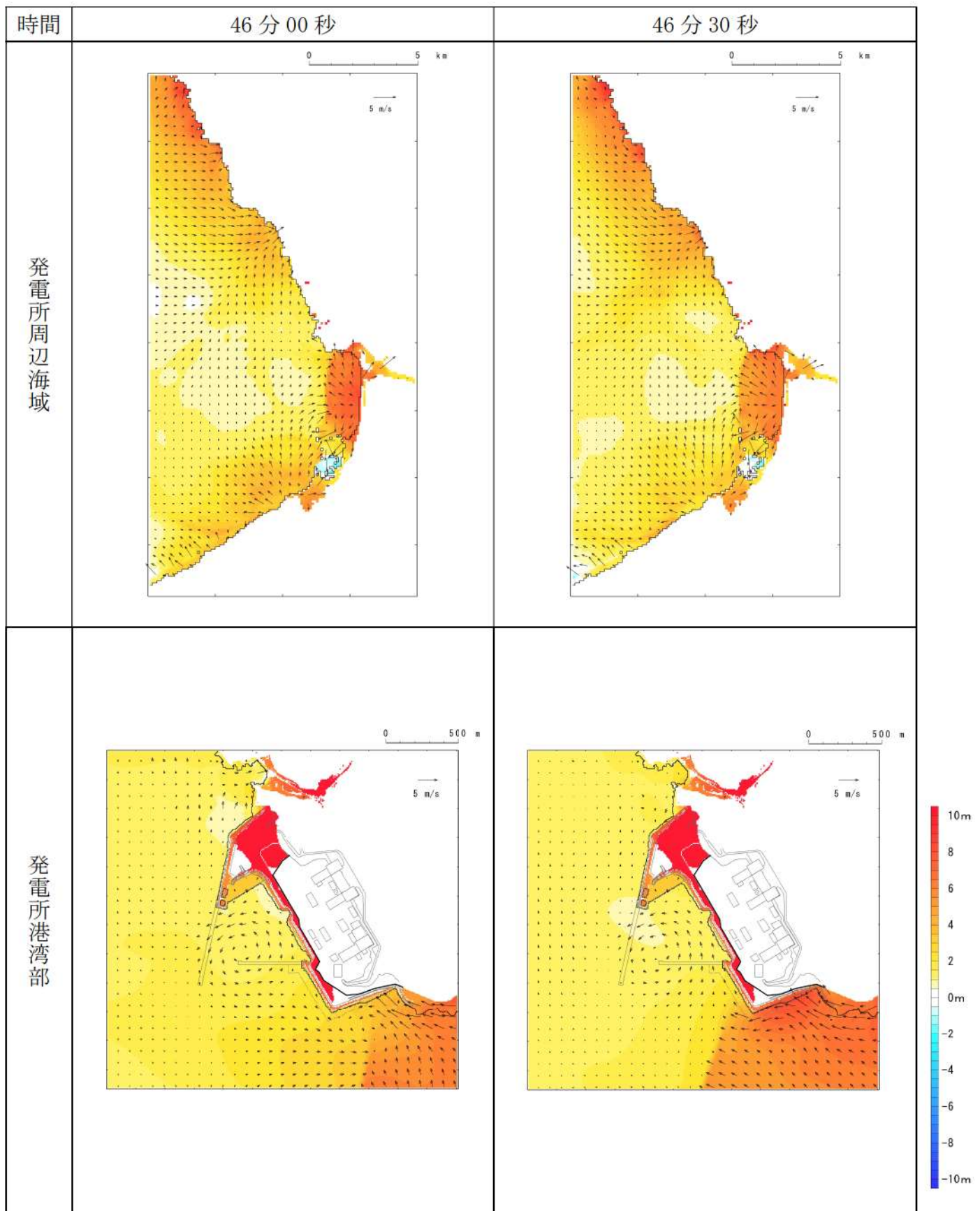
第 16 図-33 基準津波（波源 J，北及び南防波堤損傷）の水位変動・流向ベクトル(33/49)



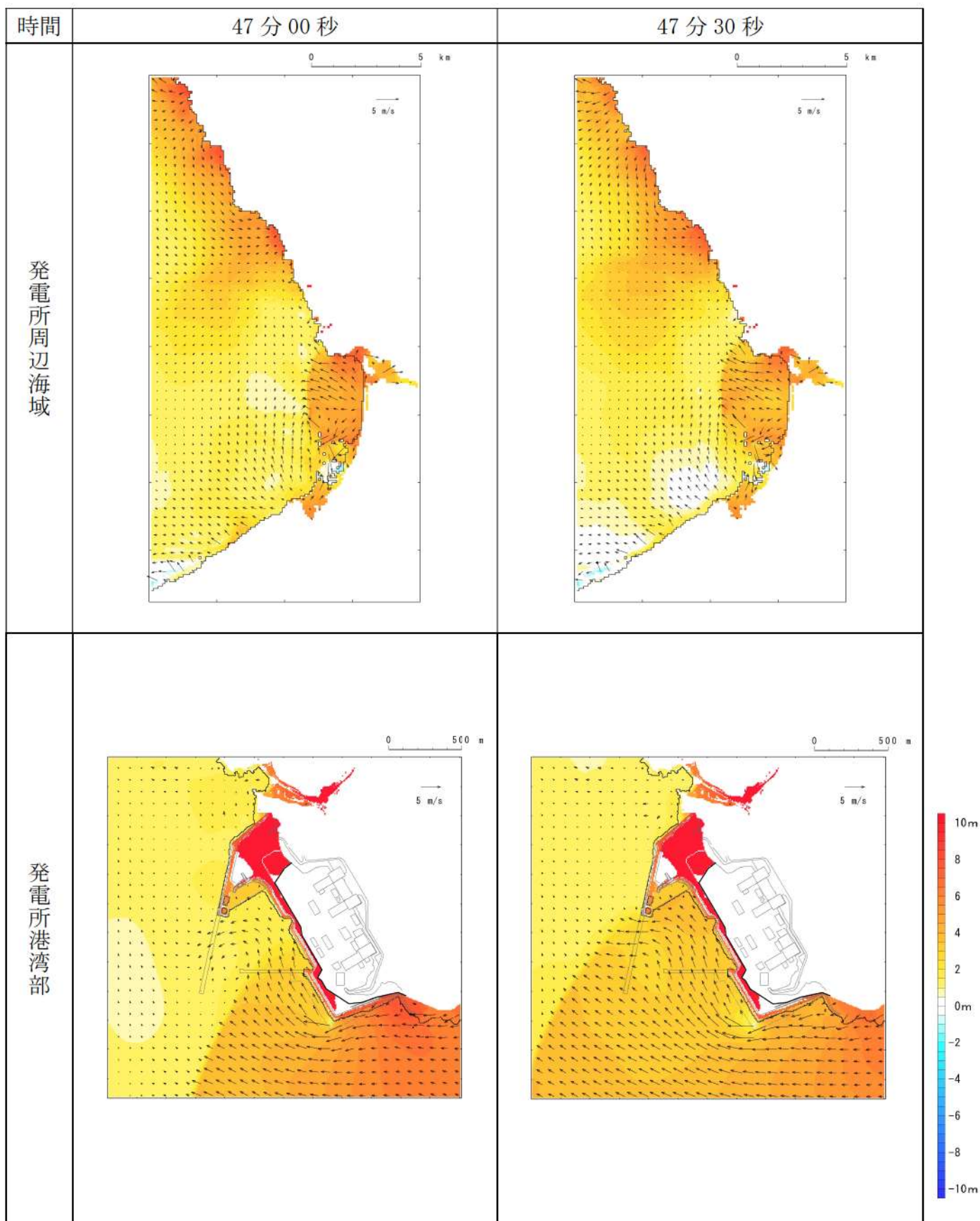


第 16 図-34 基準津波（波源 J，北及び南防波堤損傷）の水位変動・流向ベクトル(34/49)



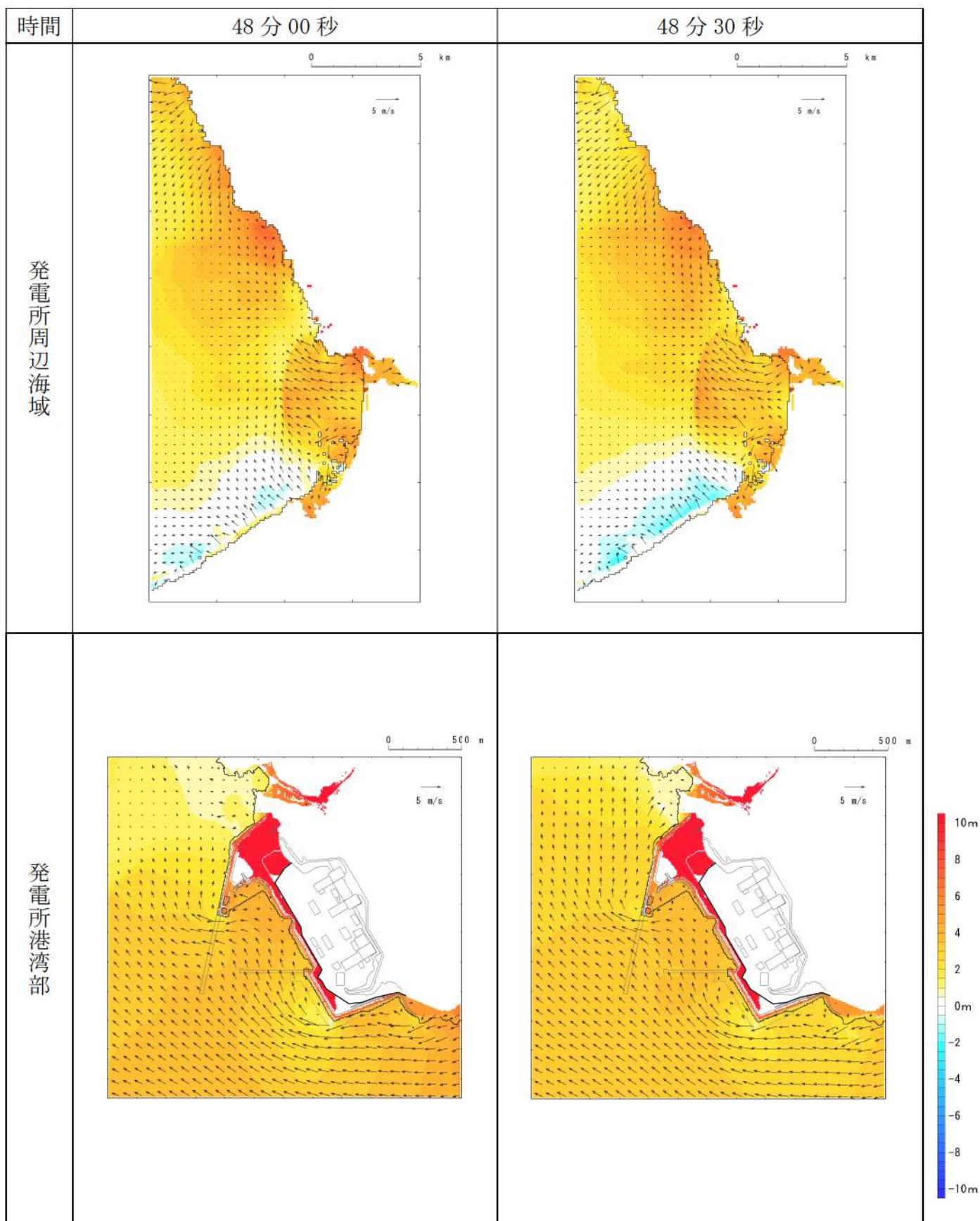


第 16 図-35 基準津波（波源 J，北及び南防波堤損傷）の水位変動・流向ベクトル(35/49)



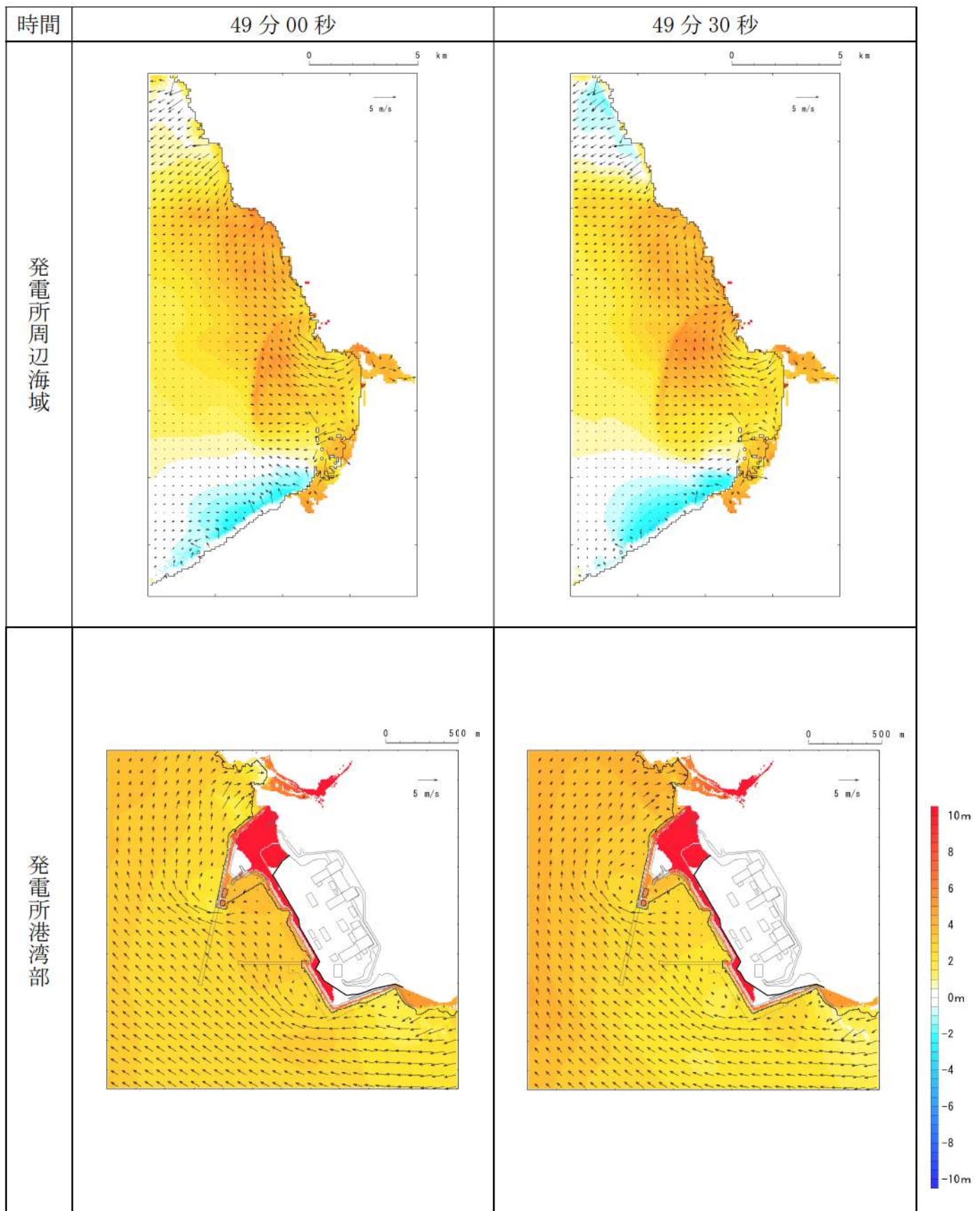
第 16 図-36 基準津波（波源 J，北及び南防波堤損傷）の水位変動・流向ベクトル(36/49)



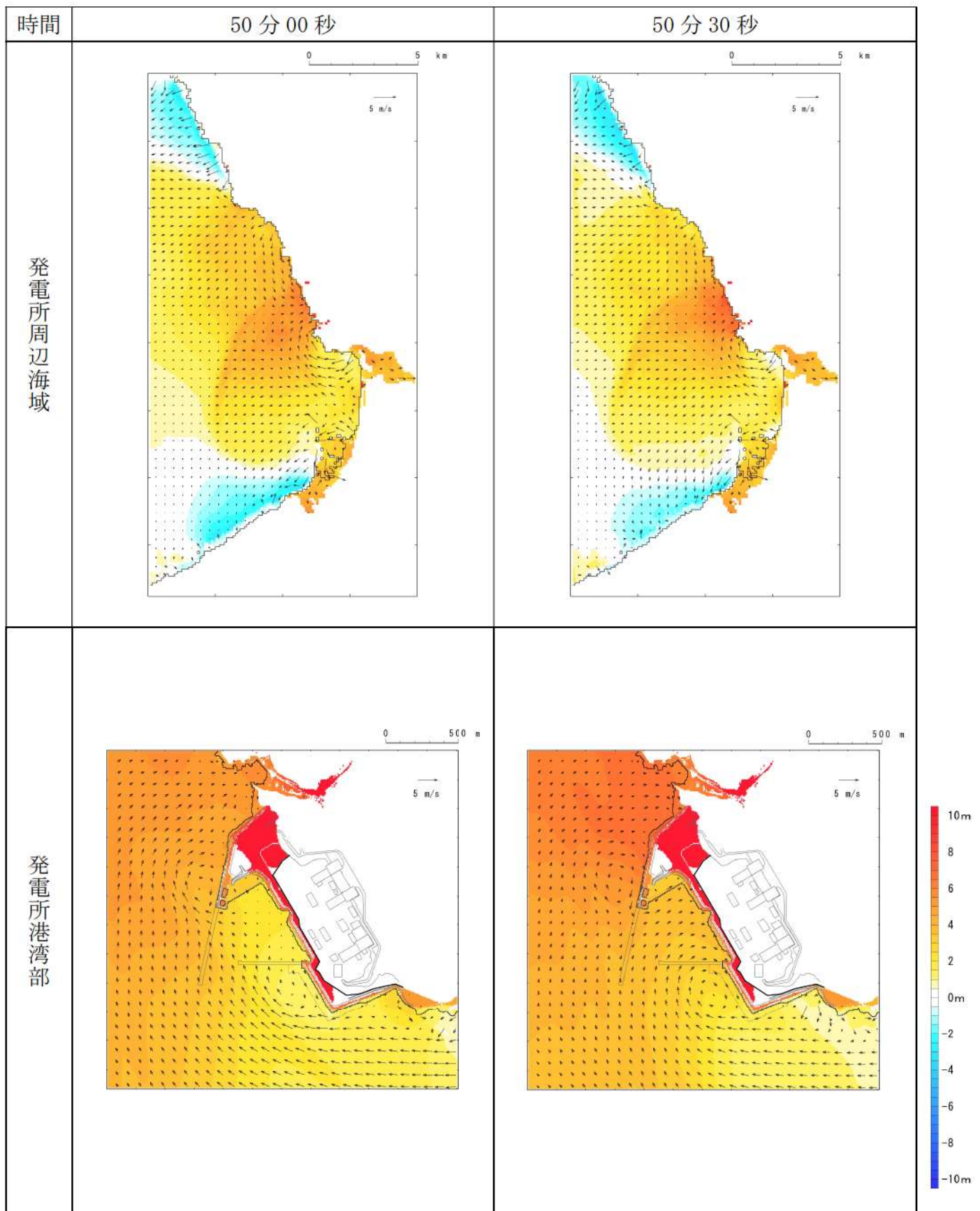


第 16 図-37 基準津波（波源 J，北及び南防波堤損傷）の水位変動・流向ベクトル(37/49)



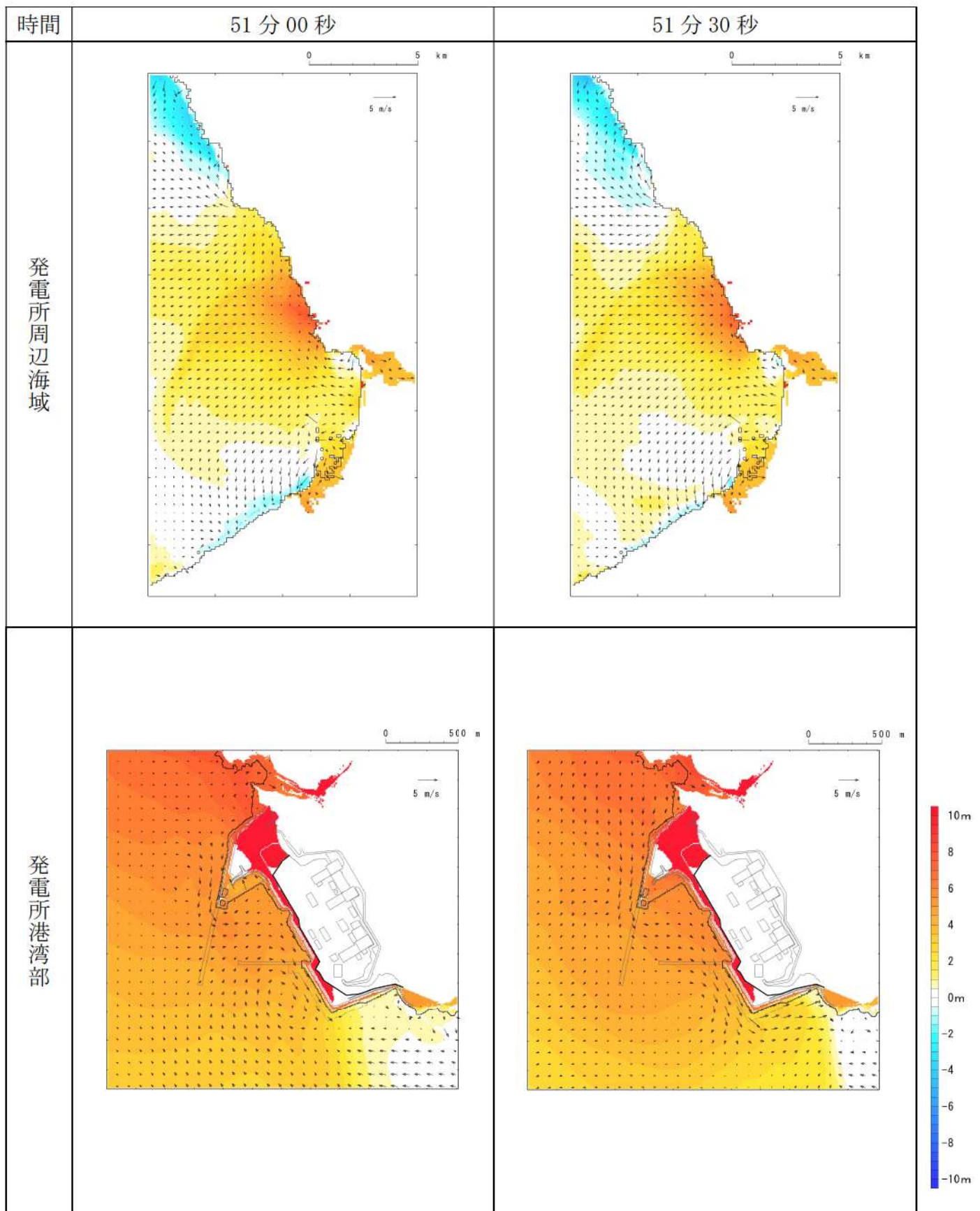


第 16 図-38 基準津波（波源 J，北及び南防波堤損傷）の水位変動・流向ベクトル(38/49)



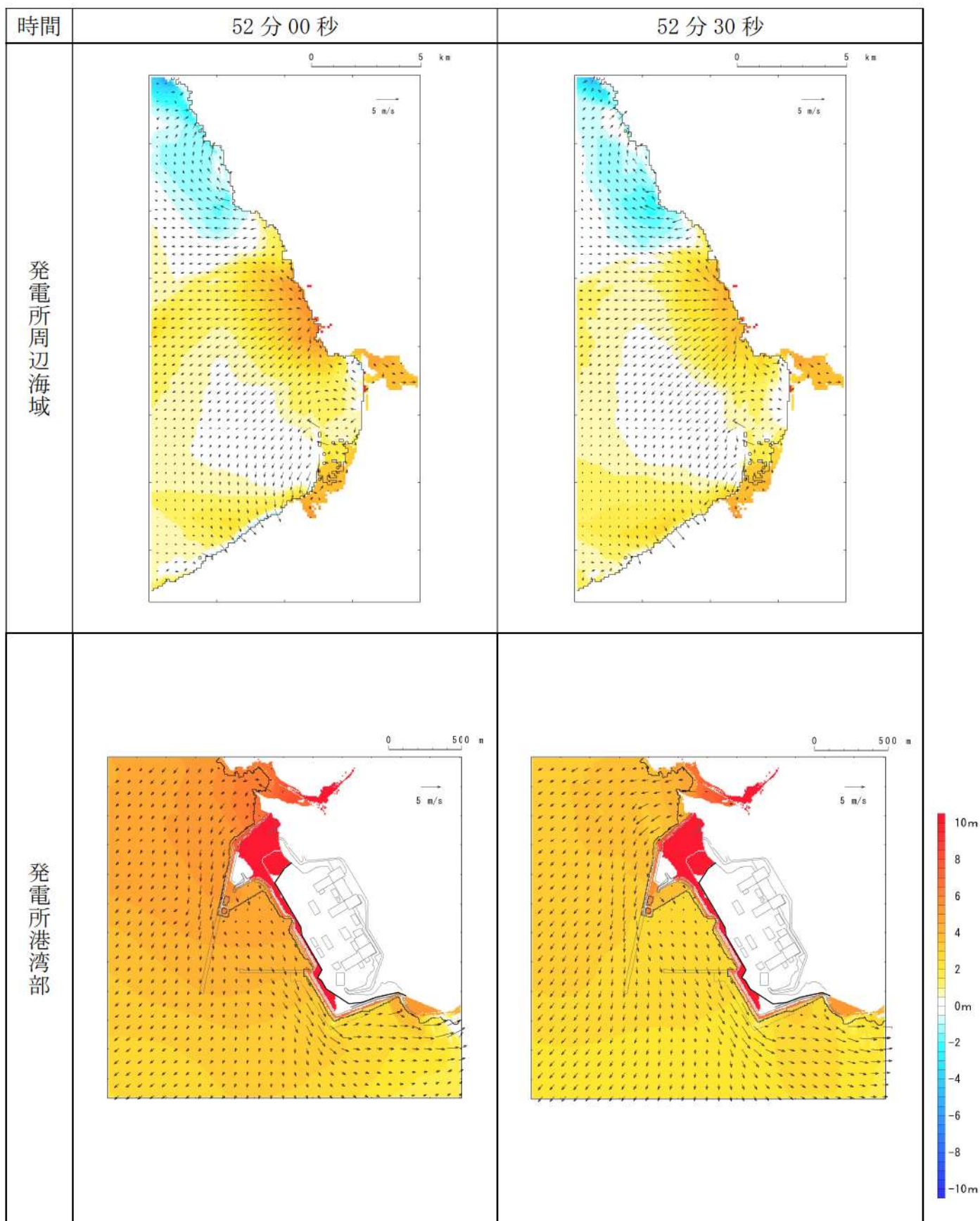
第 16 図-39 基準津波（波源 J，北及び南防波堤損傷）の水位変動・流向ベクトル(39/49)



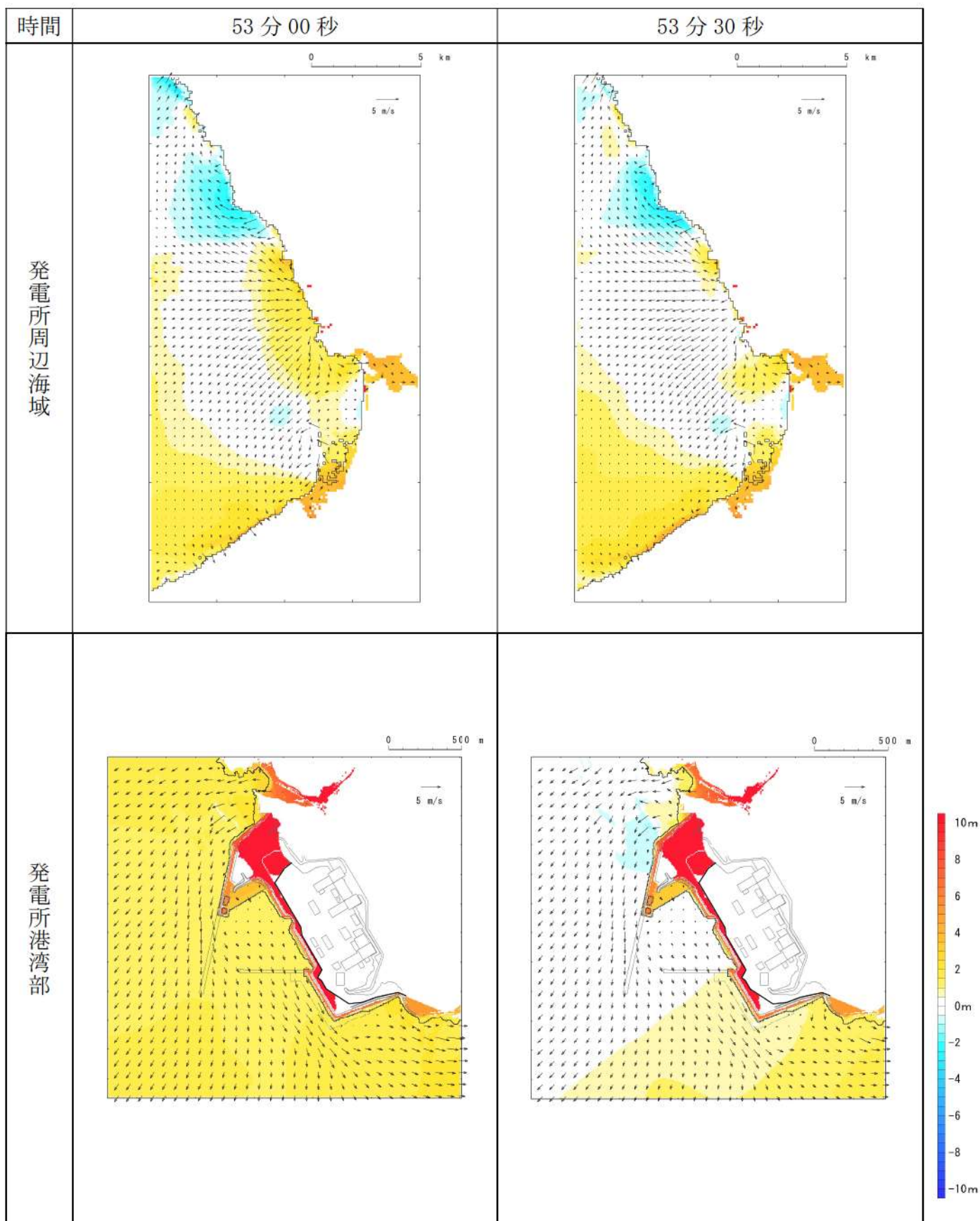


第 16 図-40 基準津波（波源 J，北及び南防波堤損傷）の水位変動・流向ベクトル(40/49)



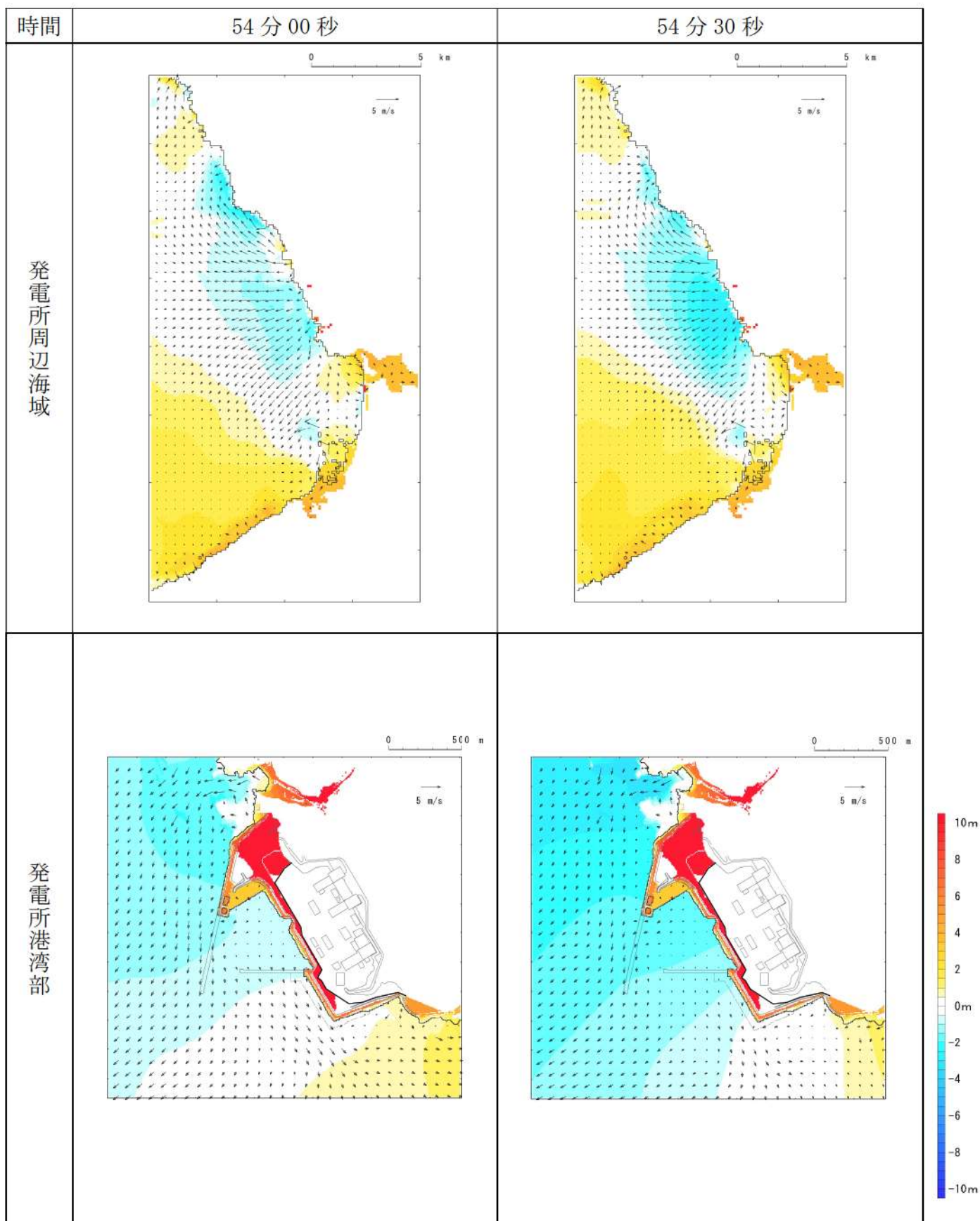


第 16 図-41 基準津波（波源 J，北及び南防波堤損傷）の水位変動・流向ベクトル(41/49)



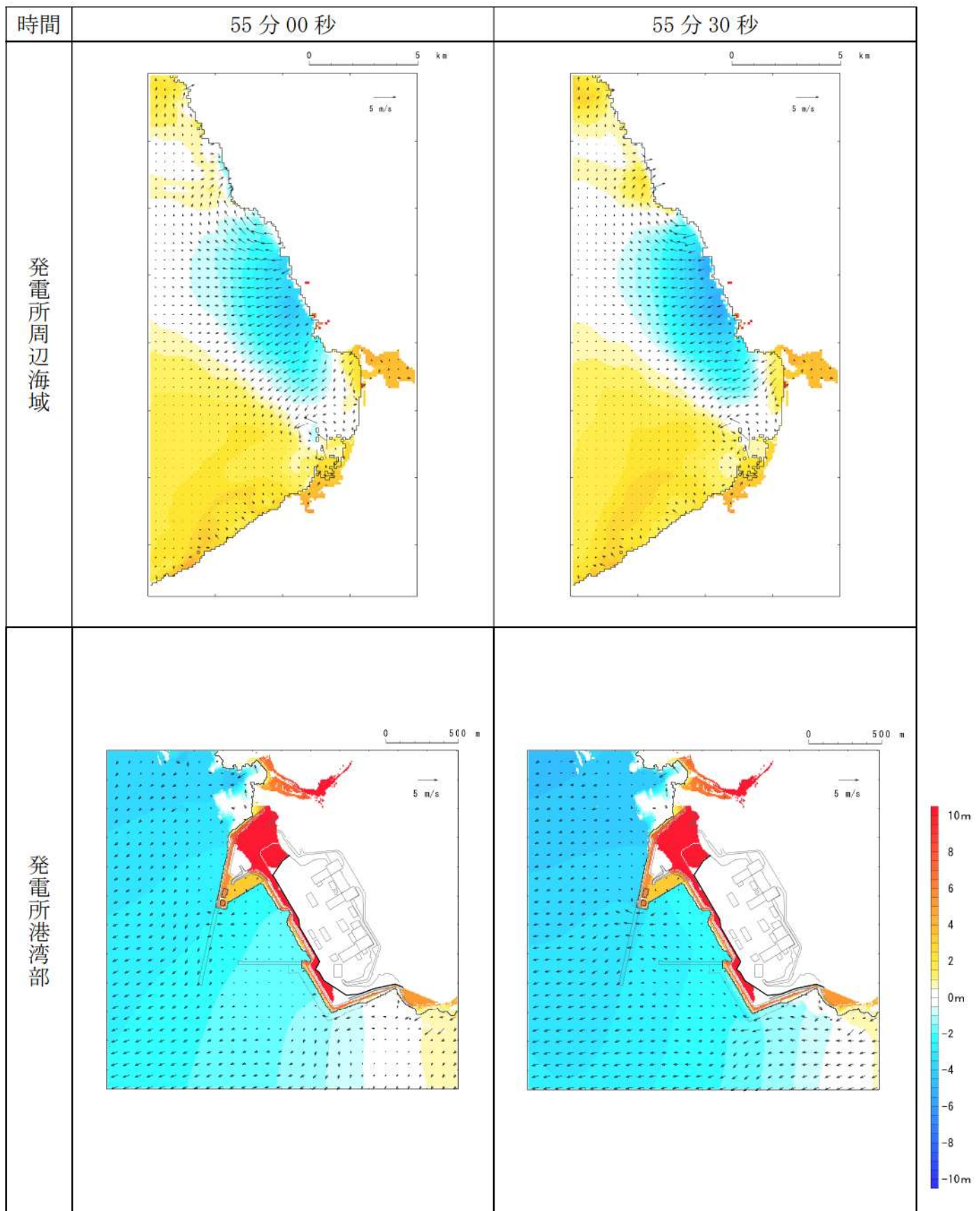
第 16 図-42 基準津波（波源 J，北及び南防波堤損傷）の水位変動・流向ベクトル(42/49)



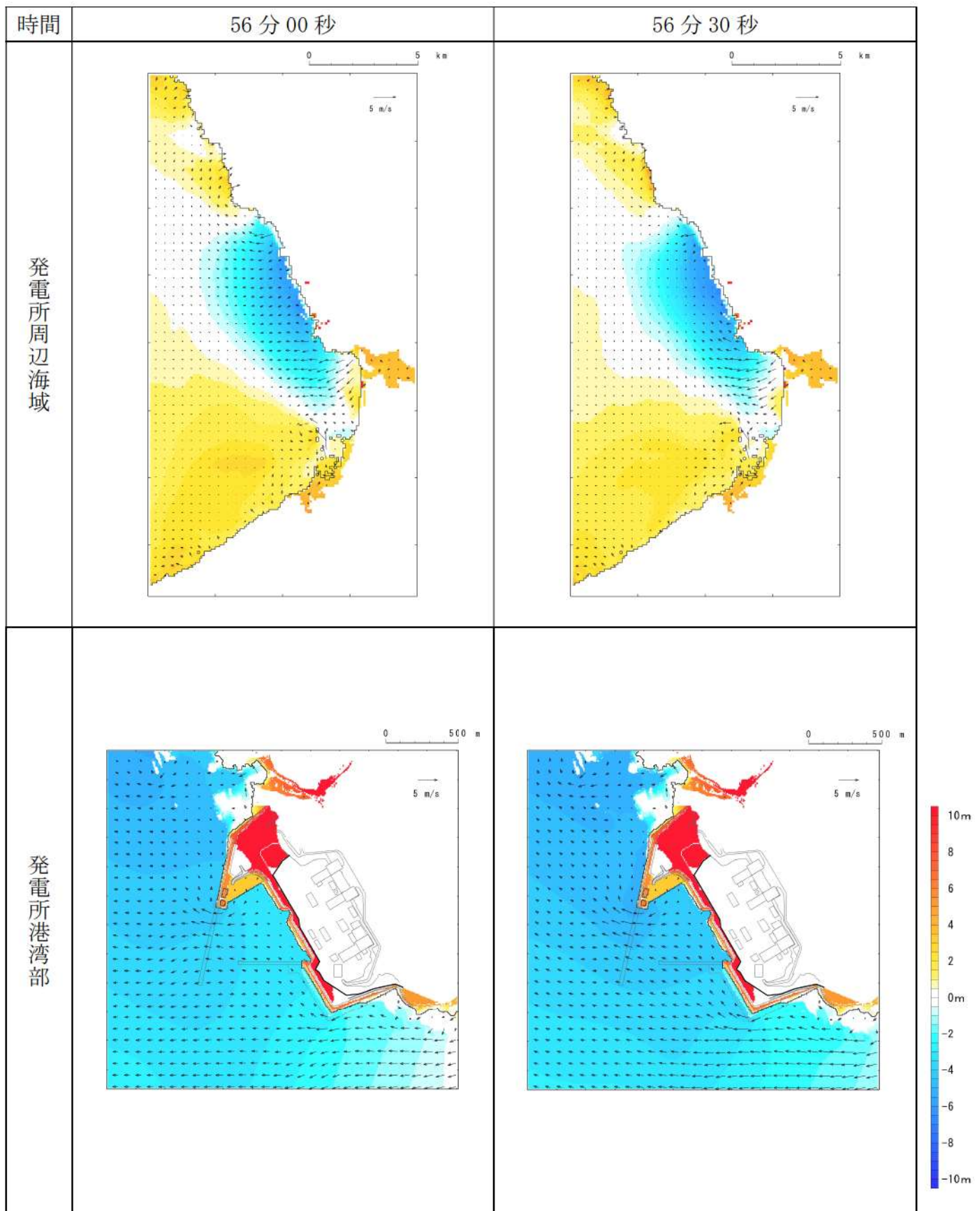


第 16 図-43 基準津波（波源 J，北及び南防波堤損傷）の水位変動・流向ベクトル(43/49)



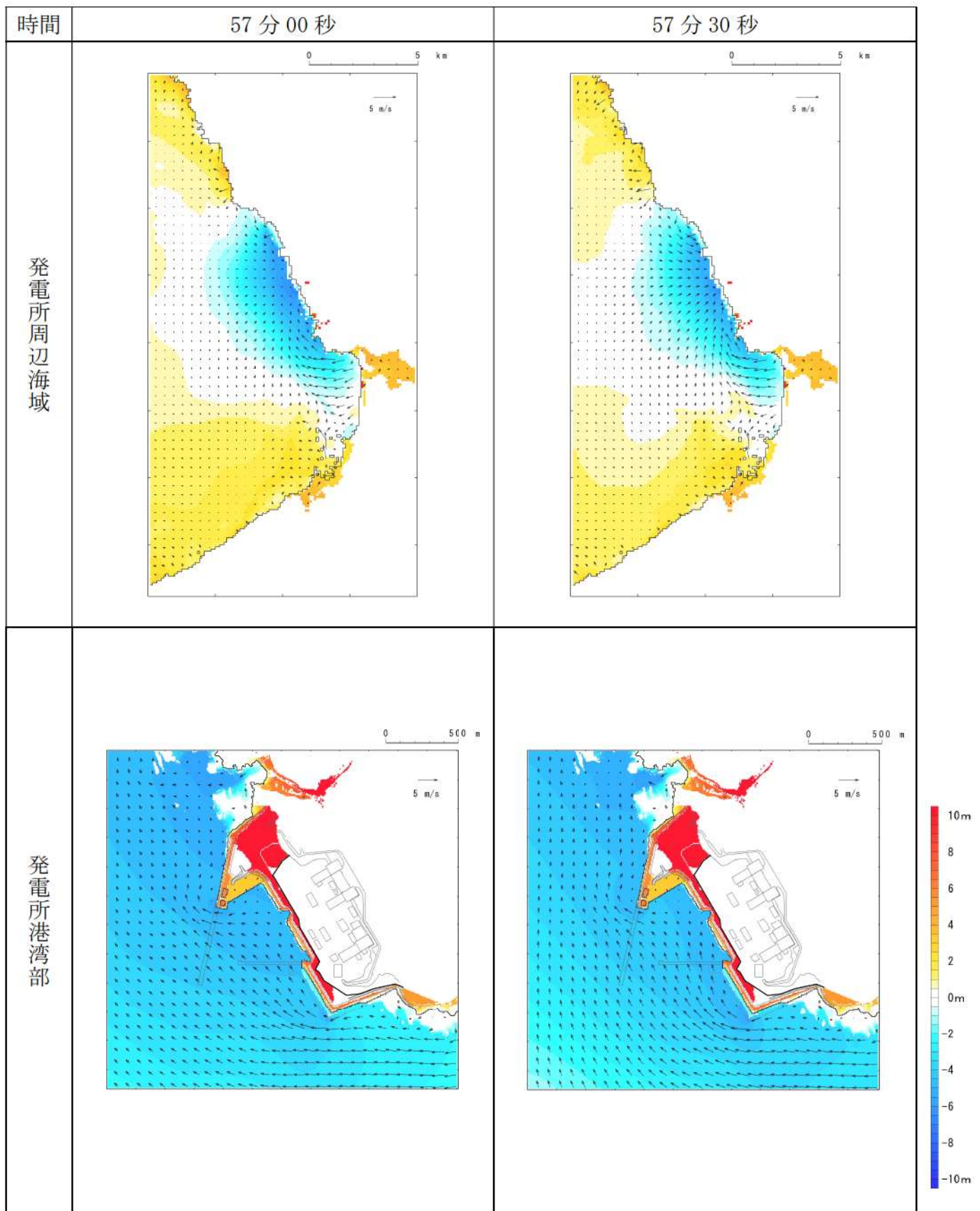


第 16 図-44 基準津波（波源 J，北及び南防波堤損傷）の水位変動・流向ベクトル(44/49)



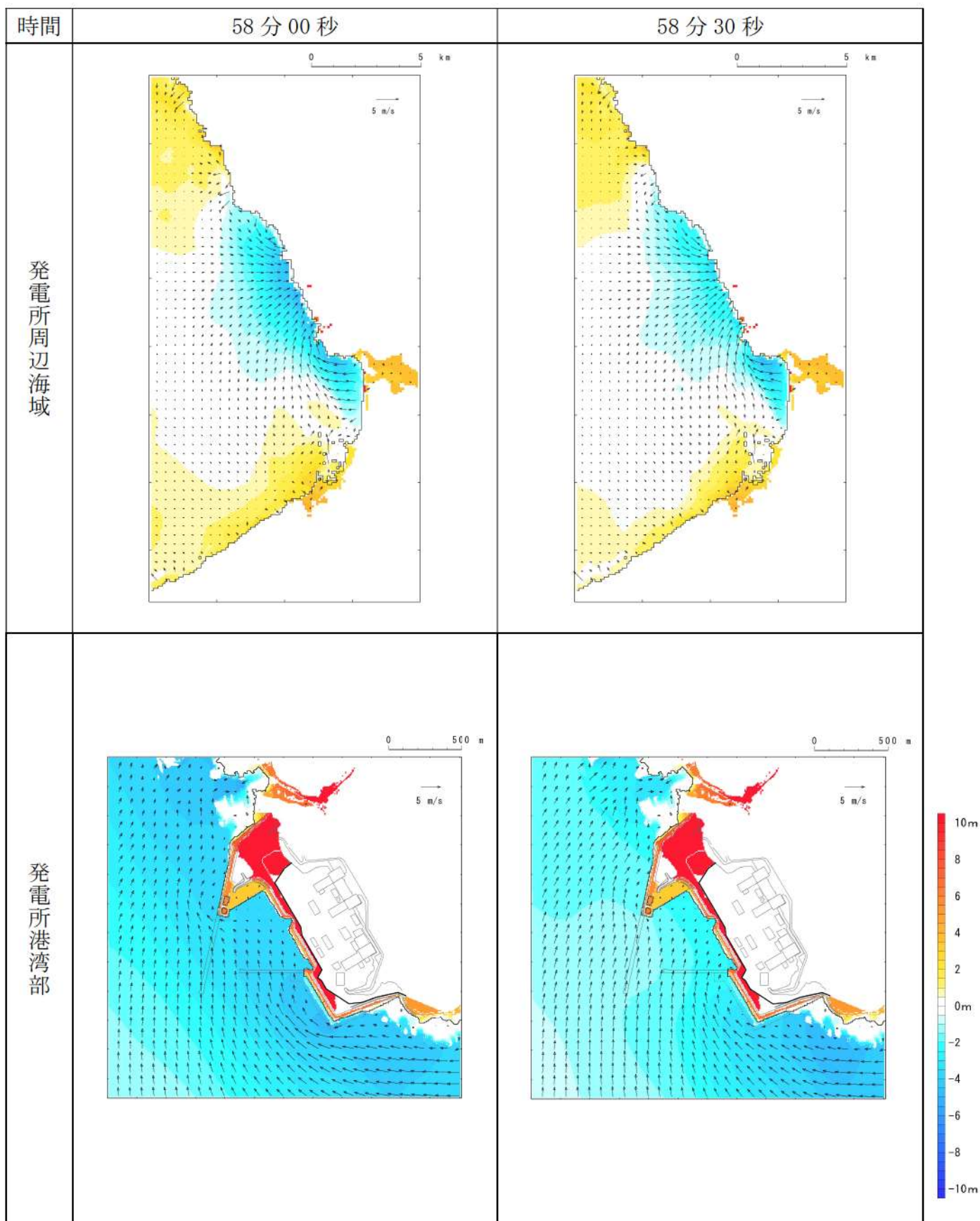
第 16 図-45 基準津波（波源 J，北及び南防波堤損傷）の水位変動・流向ベクトル(45/49)



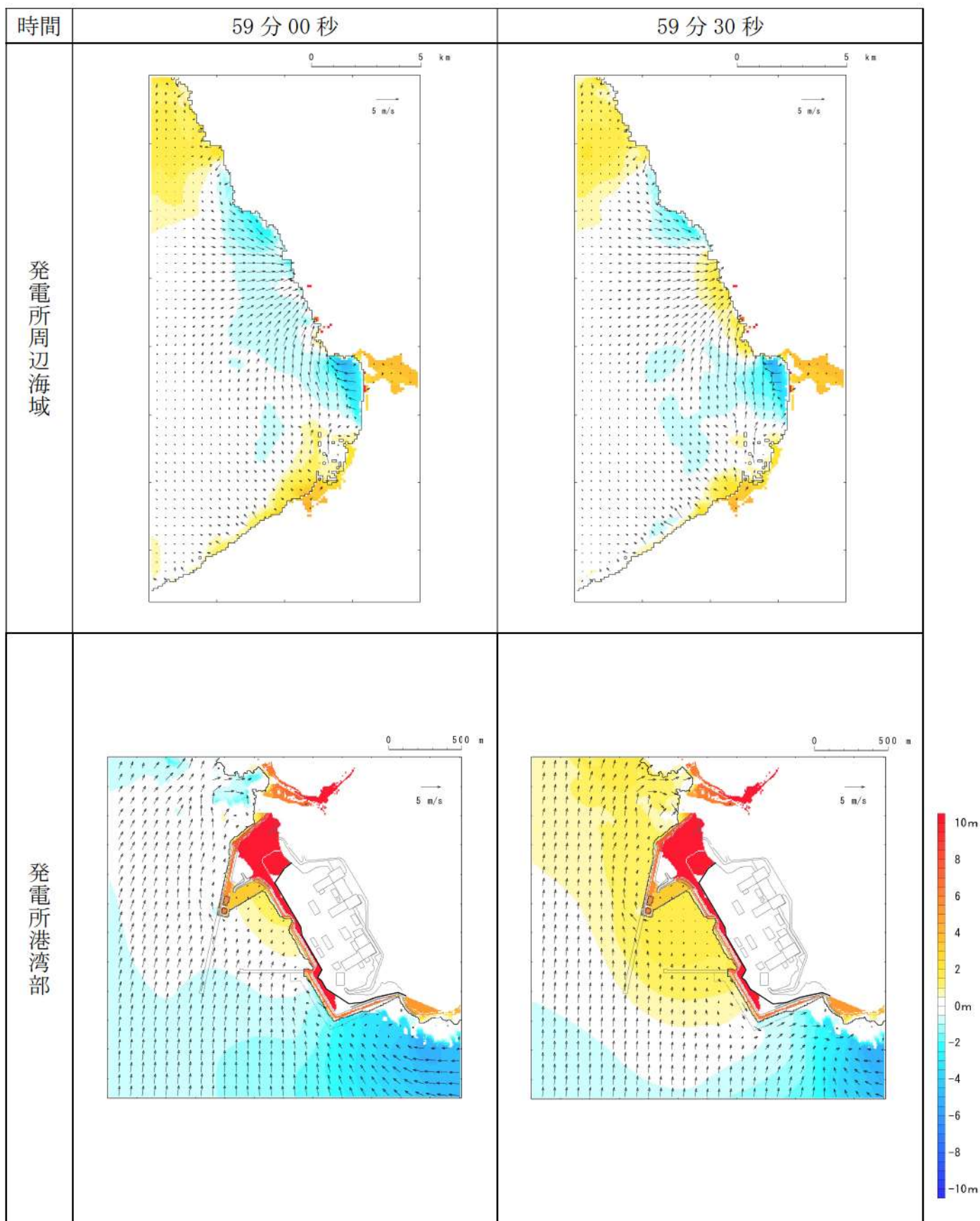


第 16 図-46 基準津波（波源 J，北及び南防波堤損傷）の水位変動・流向ベクトル(46/49)

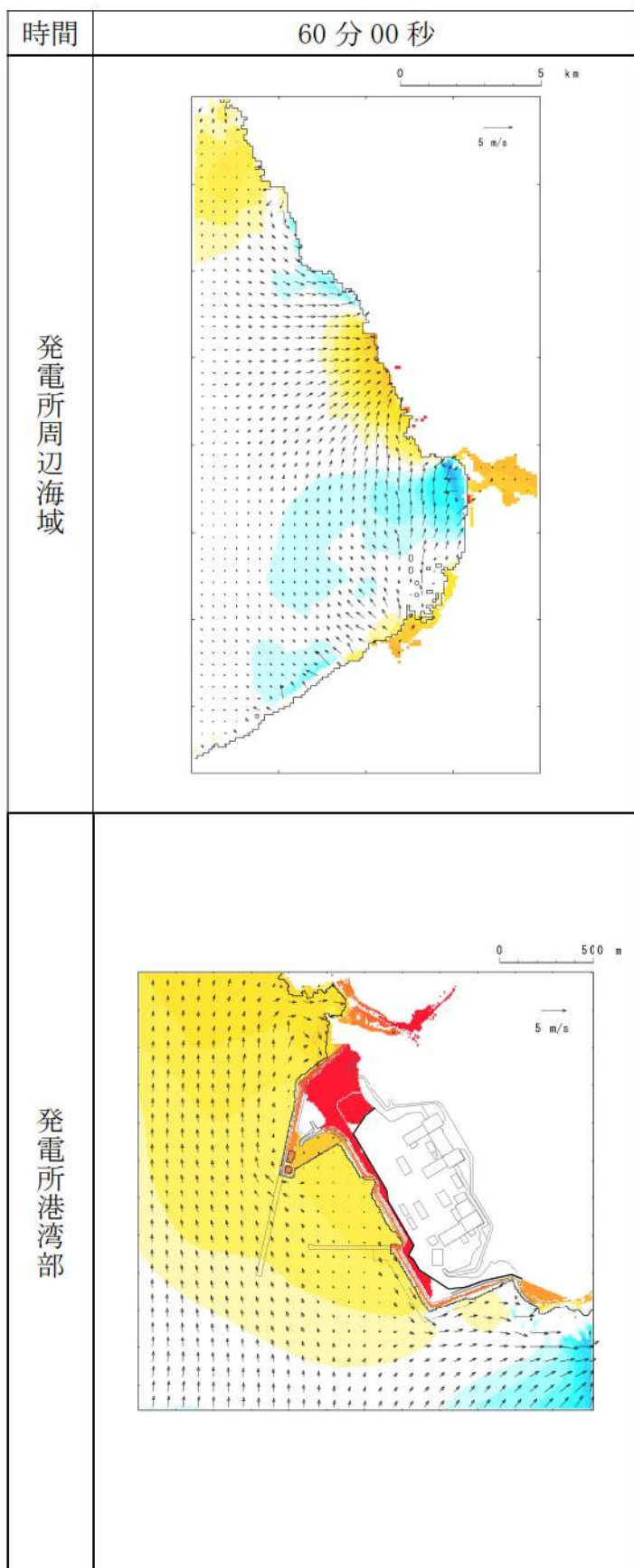




第 16 図-47 基準津波（波源 J，北及び南防波堤損傷）の水位変動・流向ベクトル(47/49)

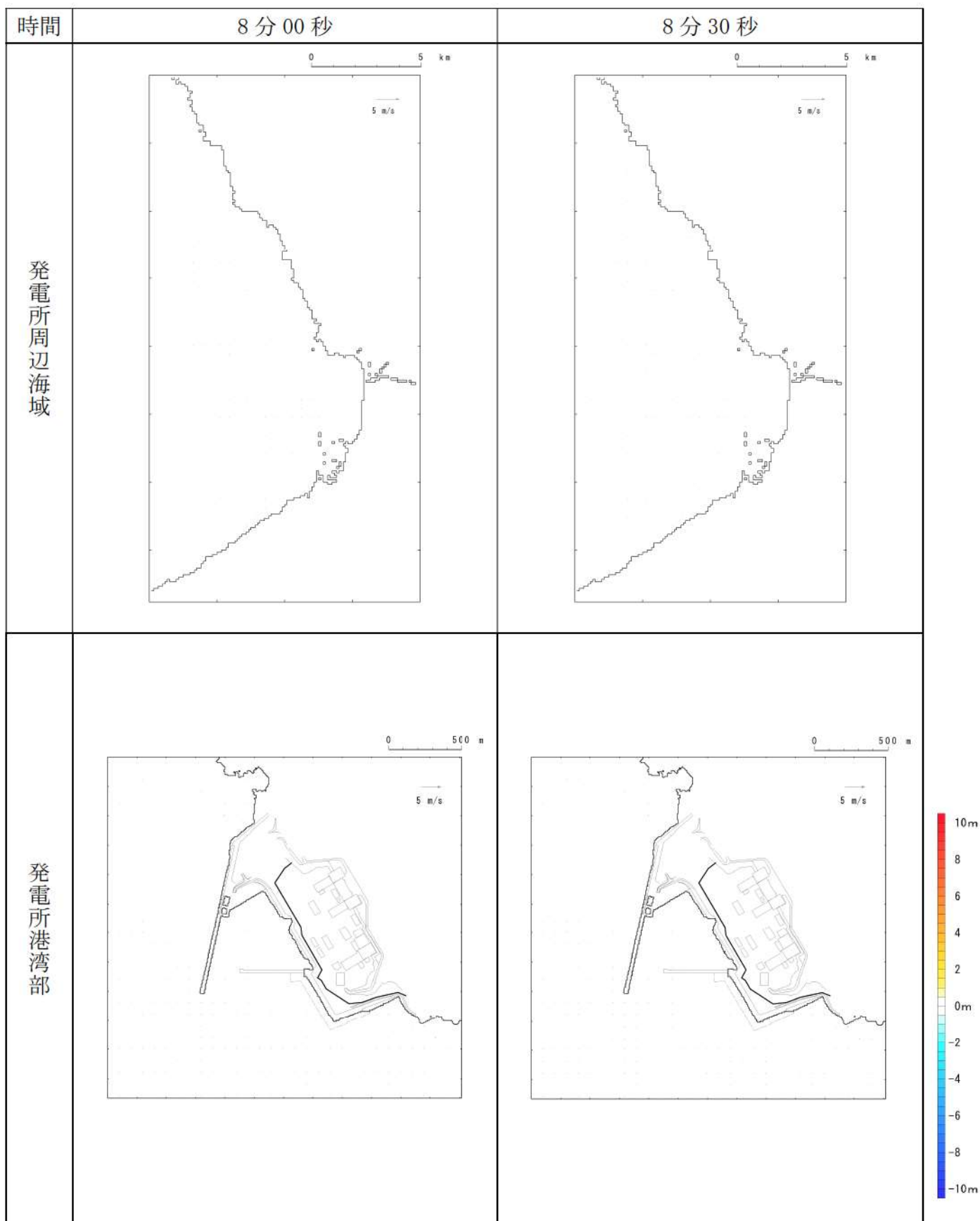


第 16 図-48 基準津波（波源 J，北及び南防波堤損傷）の水位変動・流向ベクトル(48/49)

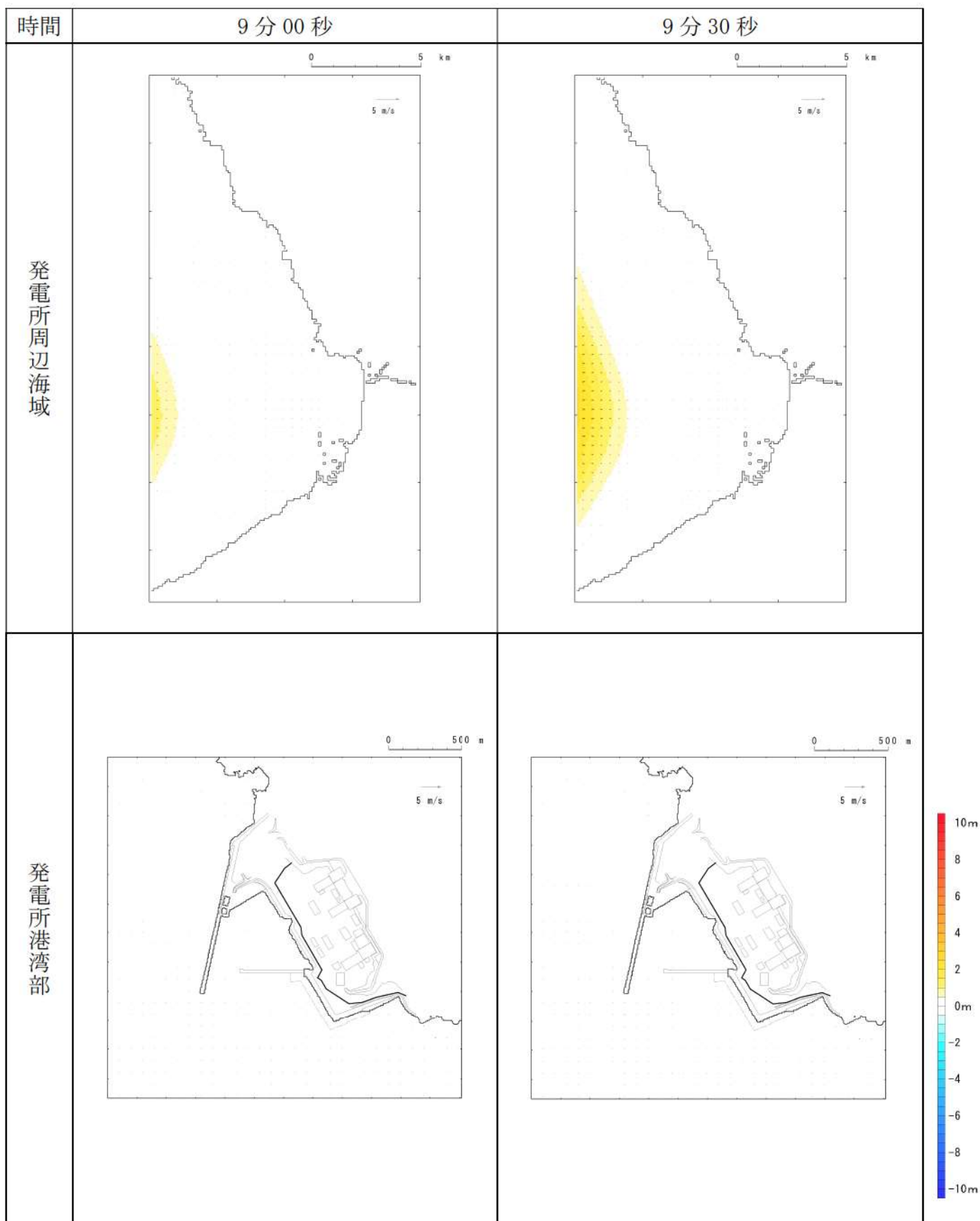


第 16 図-49 基準津波（波源 J，北及び南防波堤損傷）の水位変動・流向ベクトル(49/49)

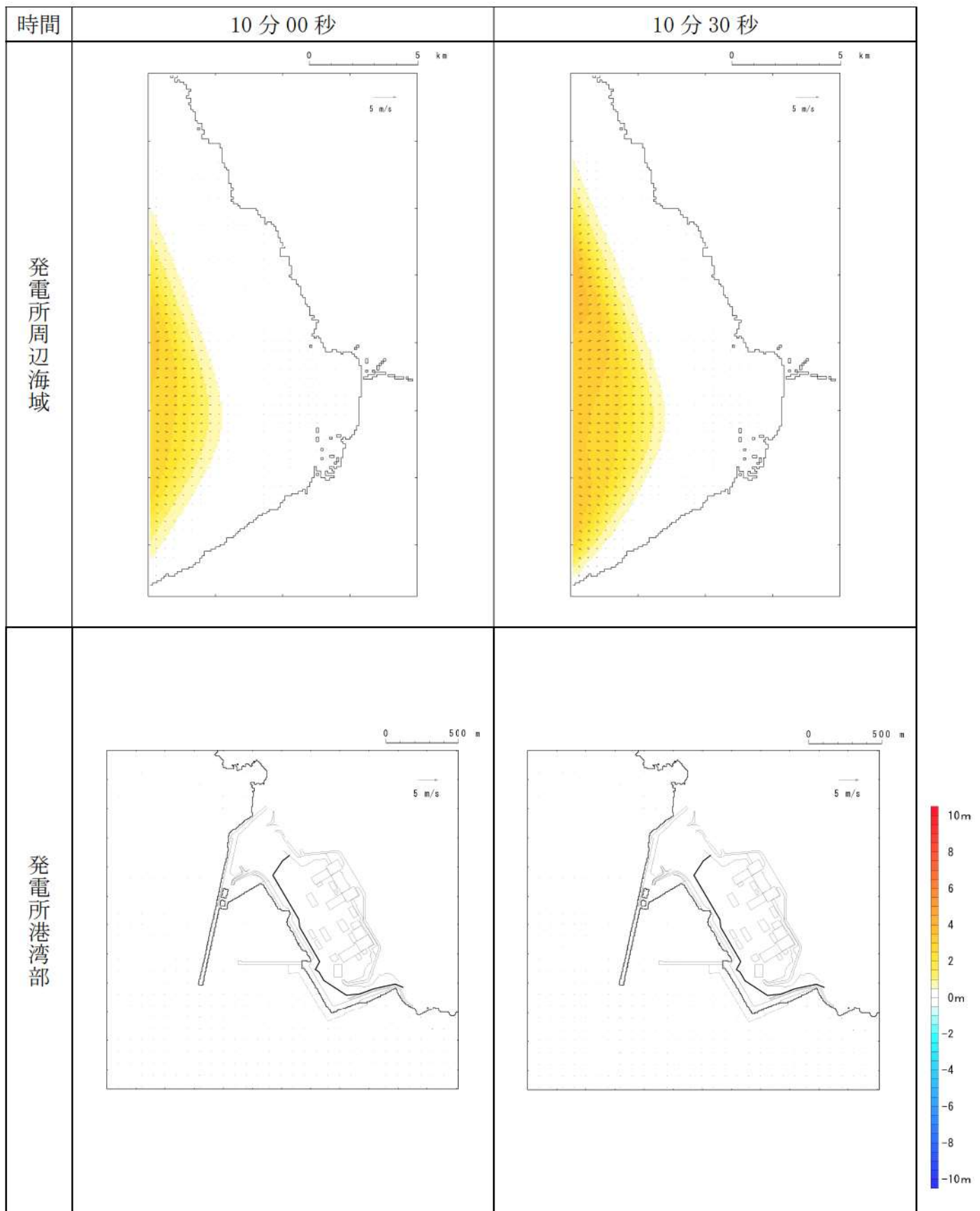




第 17 図-1 基準津波（波源K，南防波堤損傷）の水位変動・流向ベクトル(1/53)

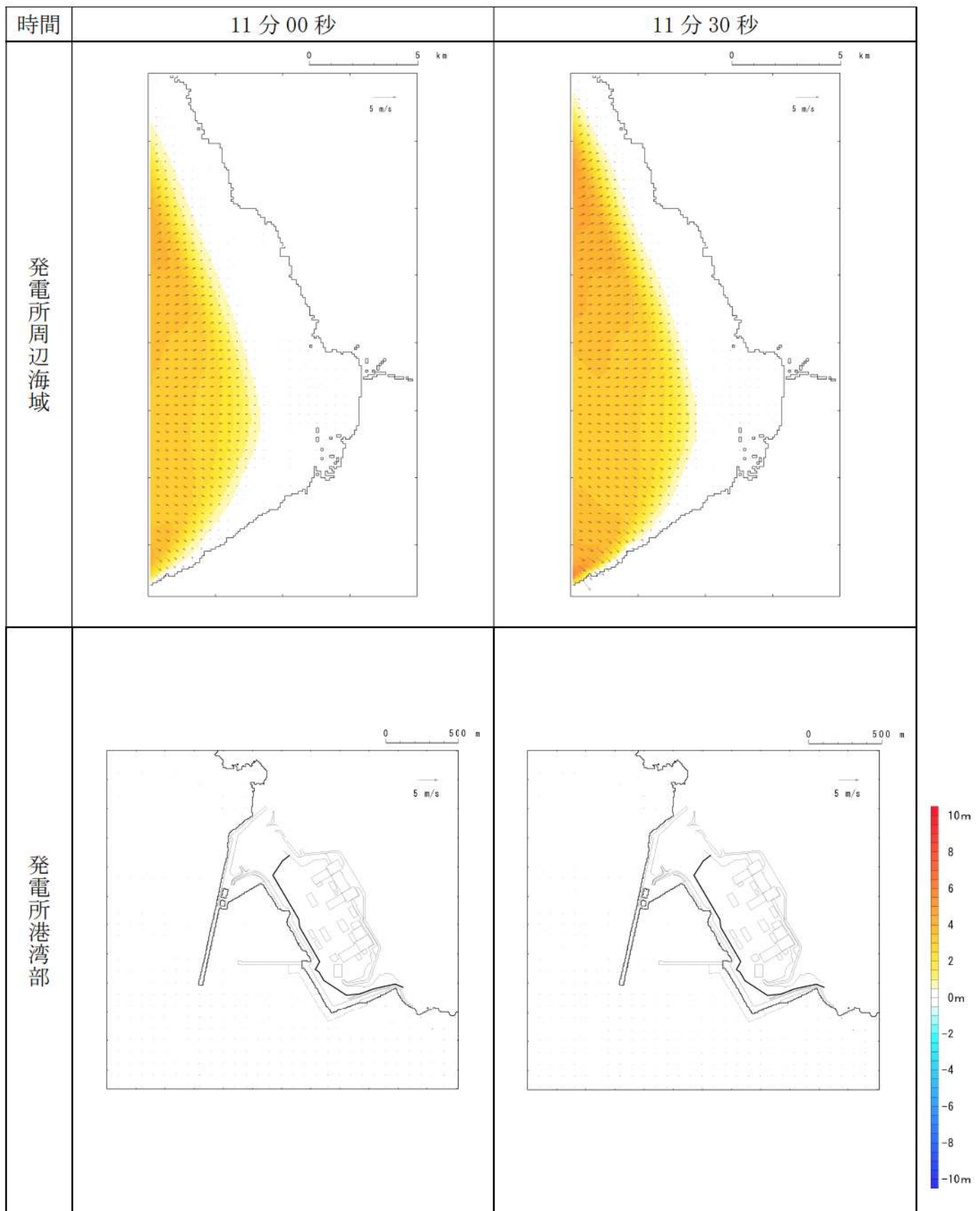


第 17 図-2 基準津波（波源K，南防波堤損傷）の水位変動・流向ベクトル(2/53)

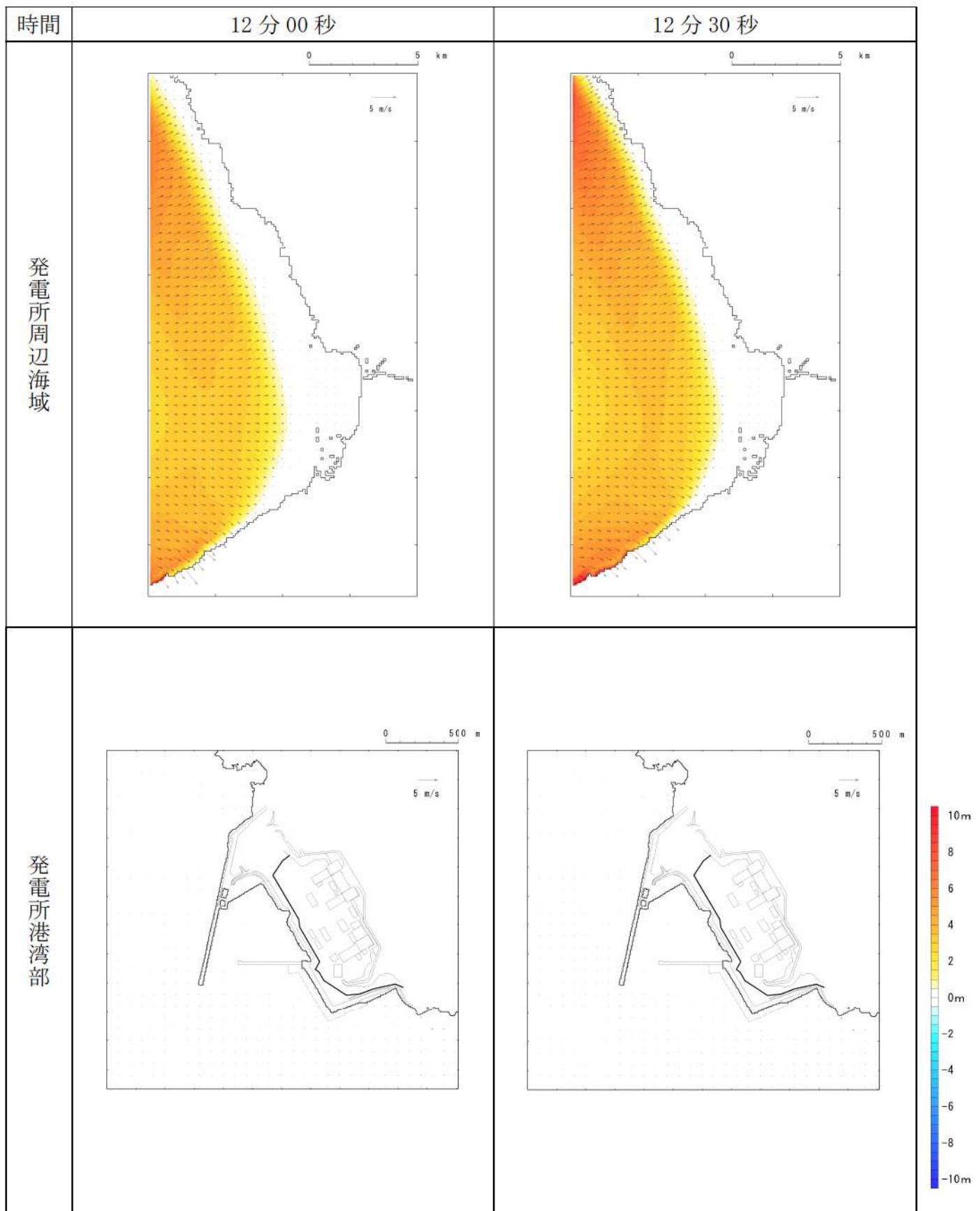


第 17 図-3 基準津波（波源K，南防波堤損傷）の水位変動・流向ベクトル(3/53)

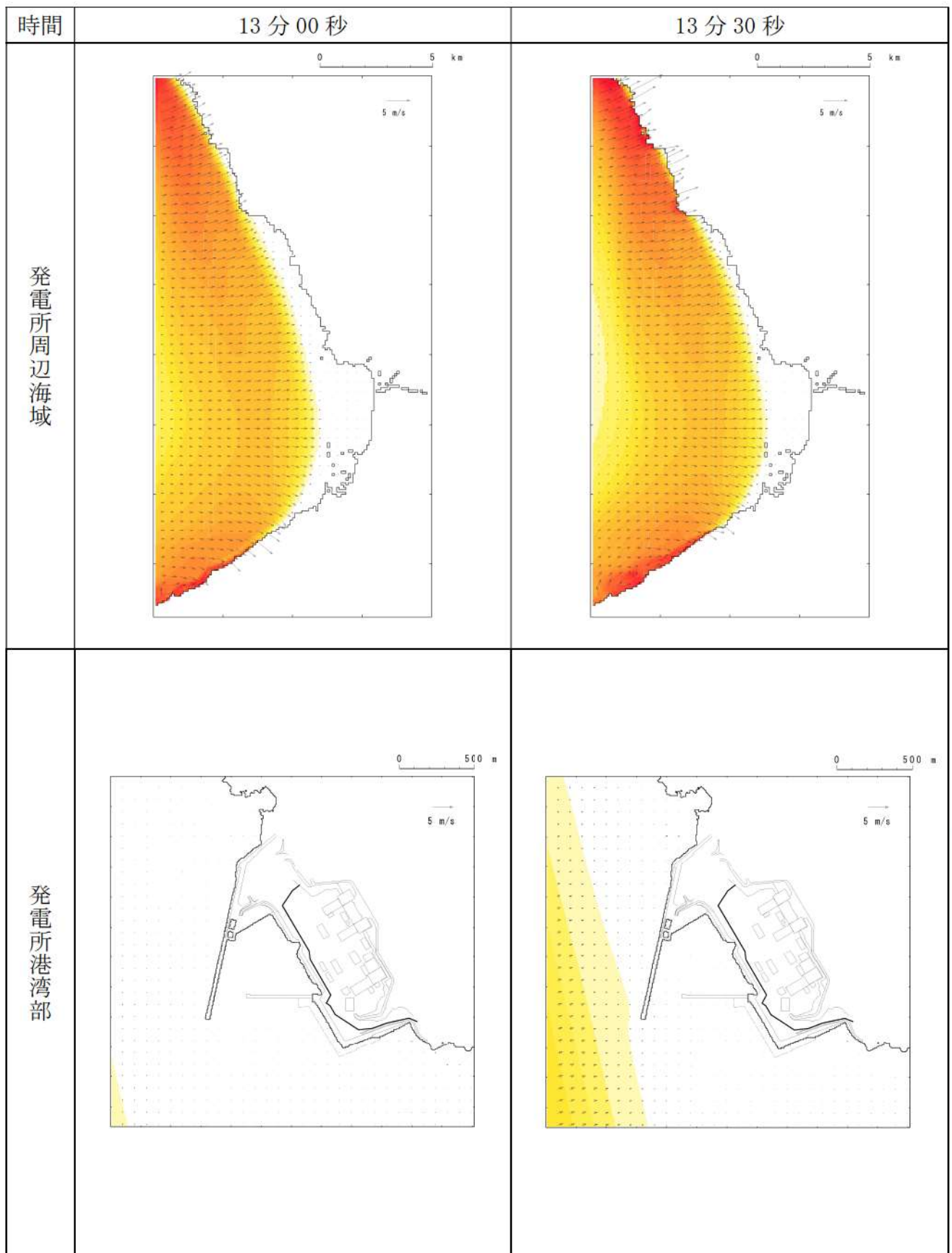




第 17 図-4 基準津波（波源K，南防波堤損傷）の水位変動・流向ベクトル(4/53)

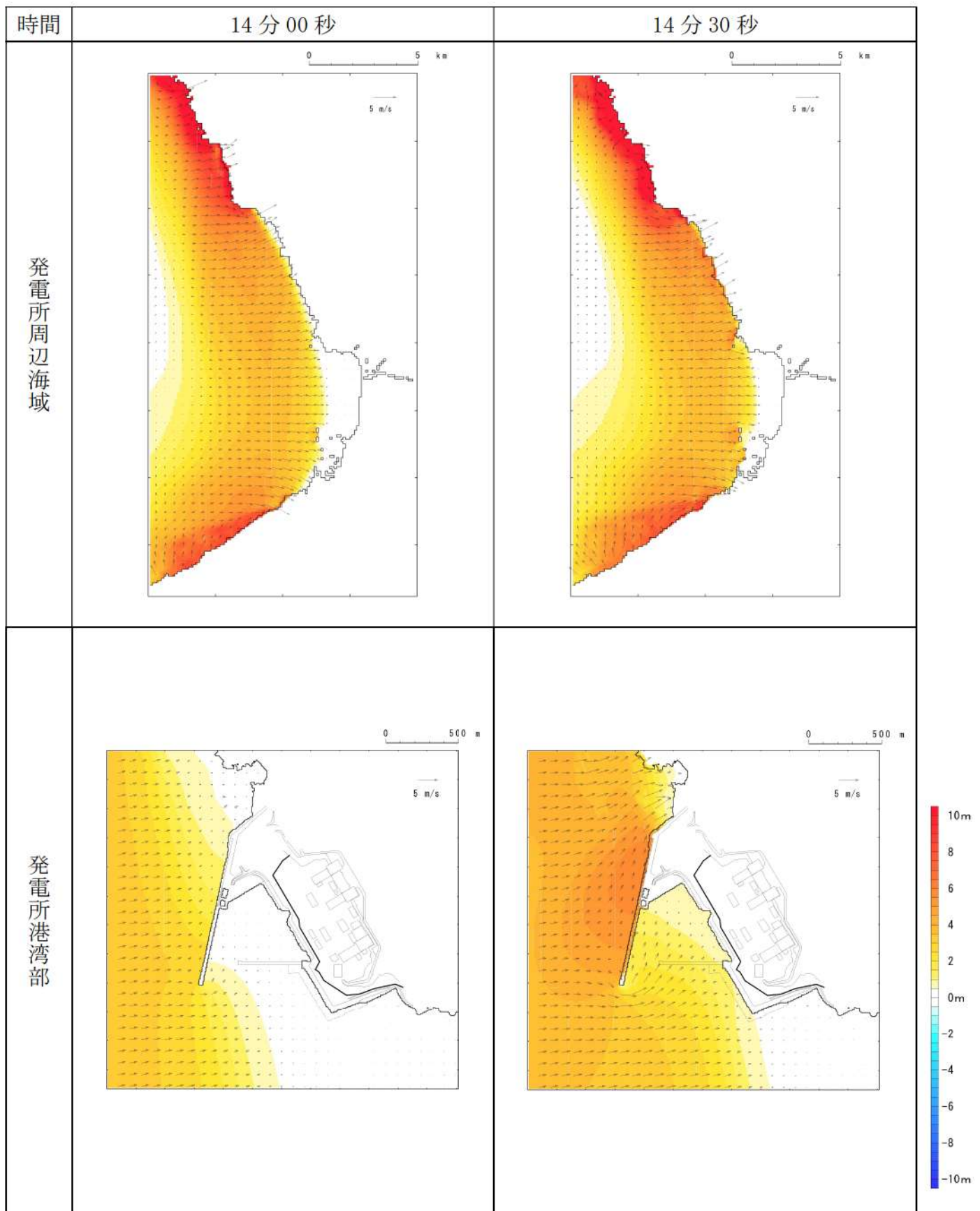


第 17 図-5 基準津波（波源K，南防波堤損傷）の水位変動・流向ベクトル(5/53)

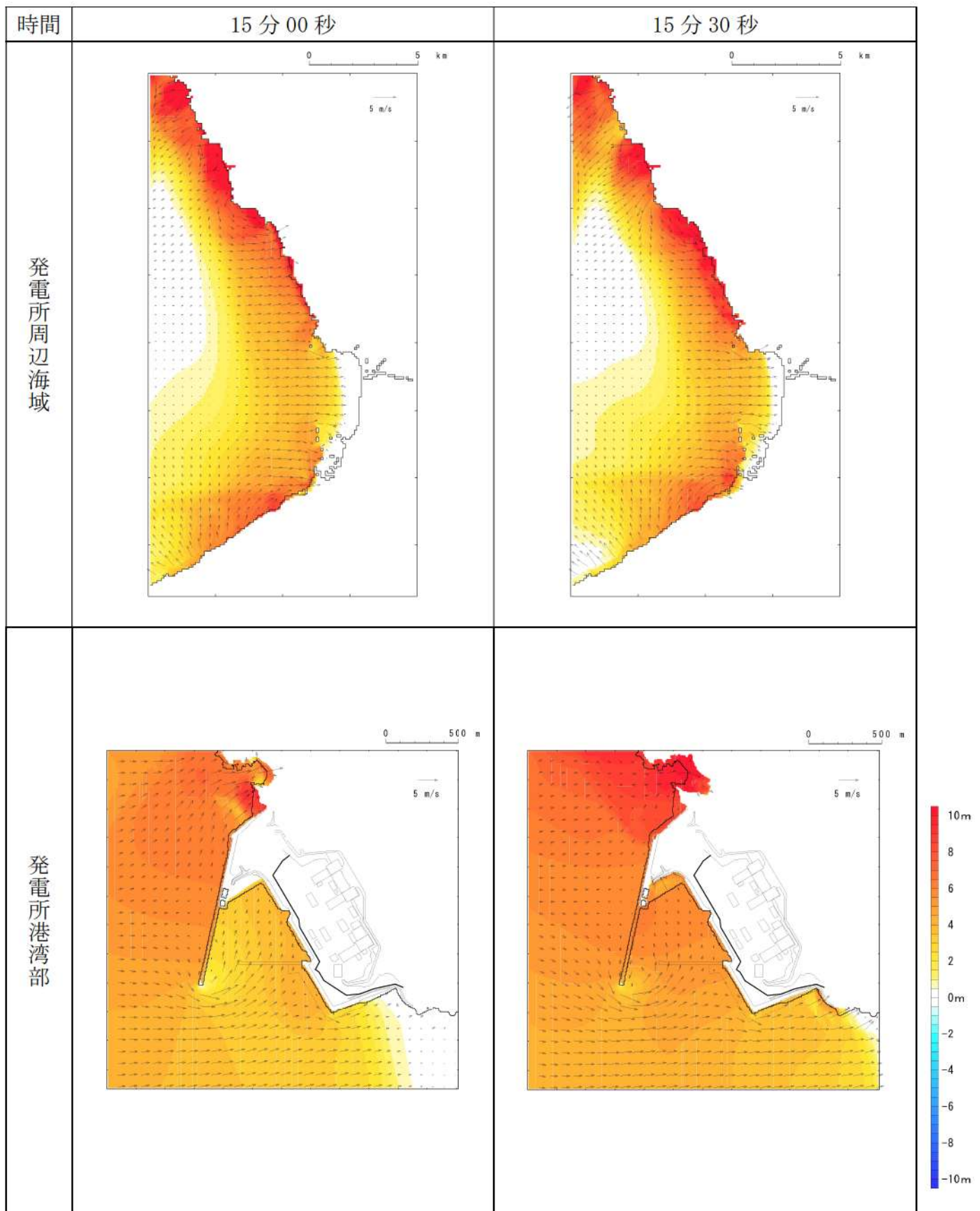


第 17 図-6 基準津波（波源K，南防波堤損傷）の水位変動・流向ベクトル(6/53)

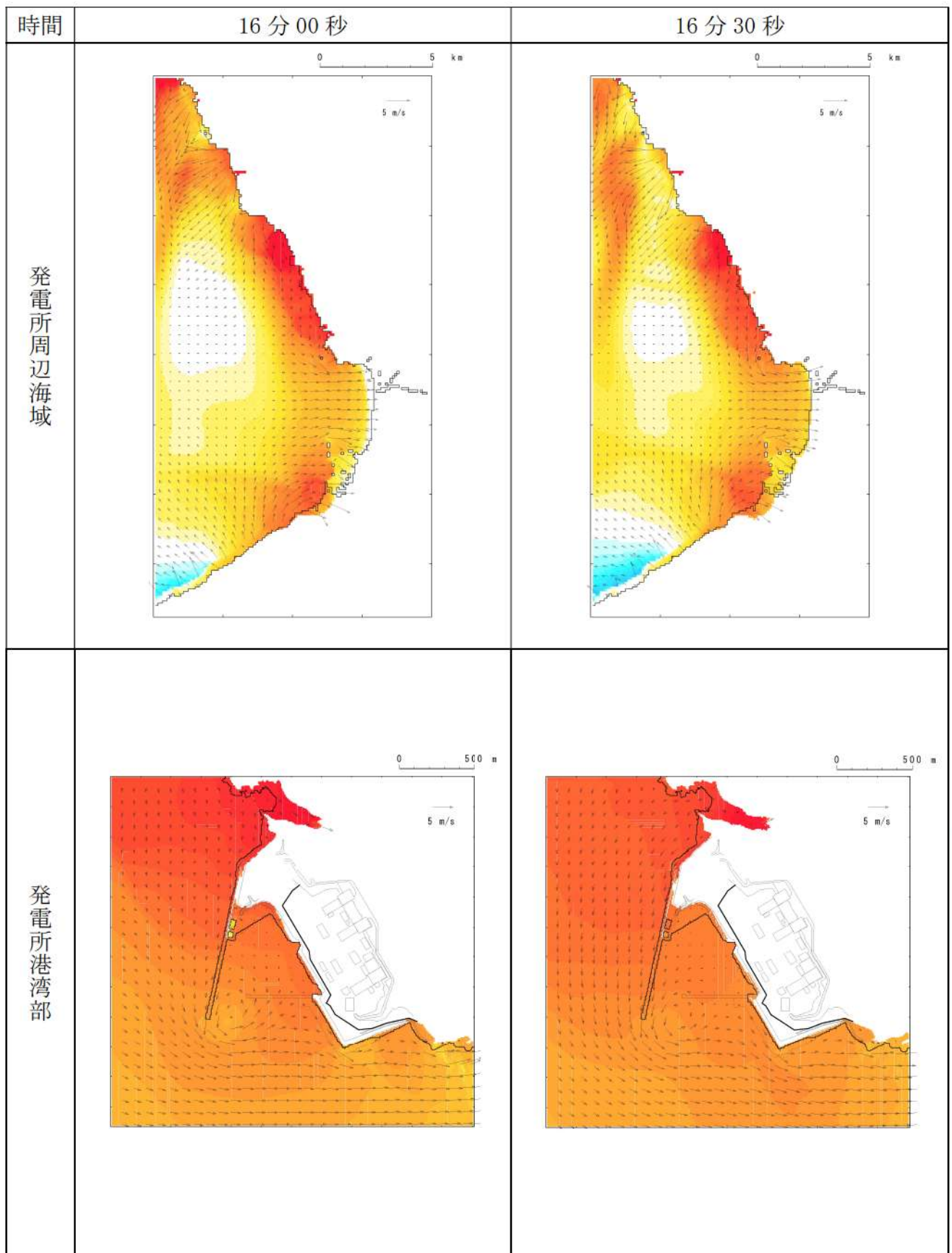




第 17 図-7 基準津波（波源K，南防波堤損傷）の水位変動・流向ベクトル(7/53)

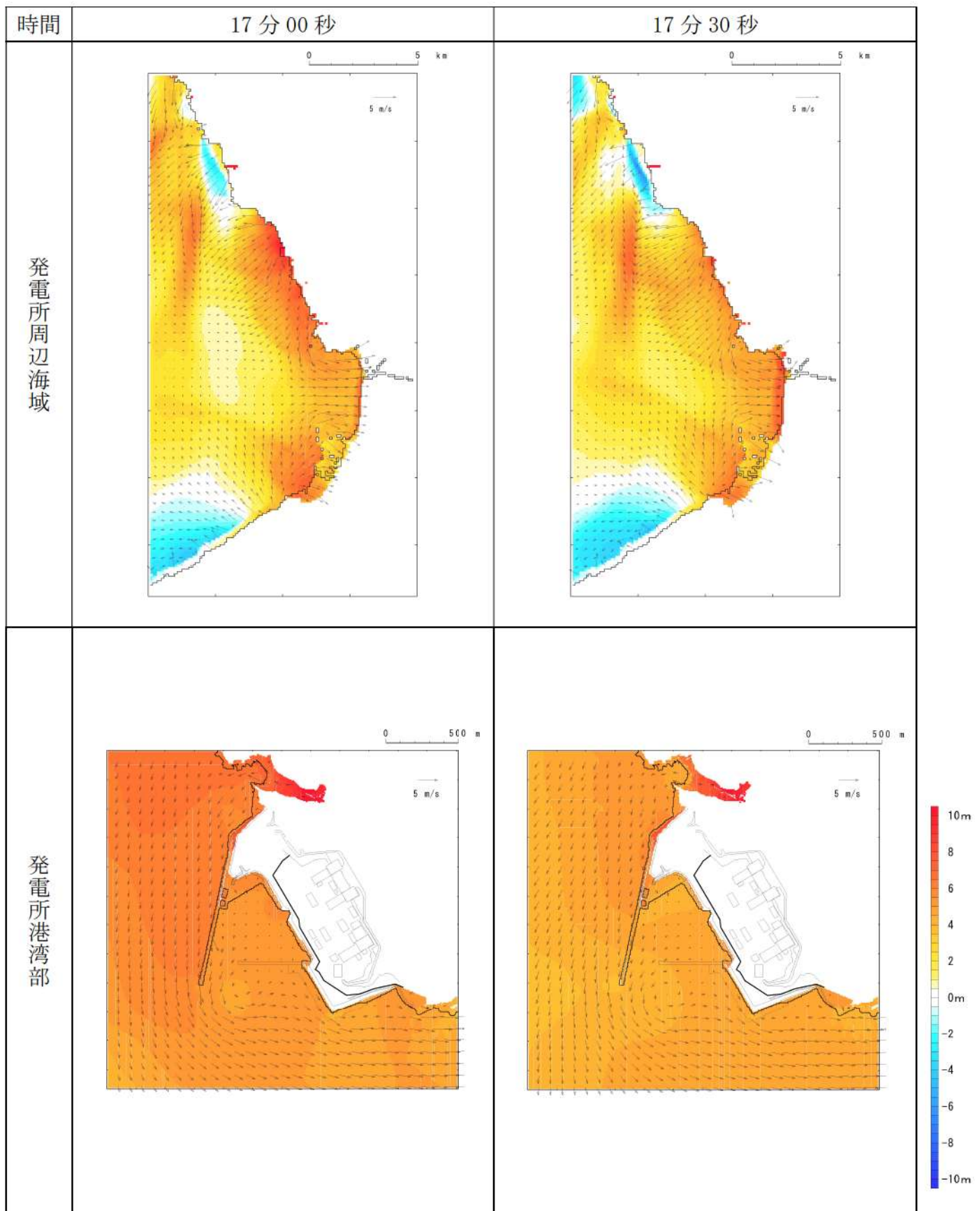


第 17 図-8 基準津波（波源K，南防波堤損傷）の水位変動・流向ベクトル(8/53)

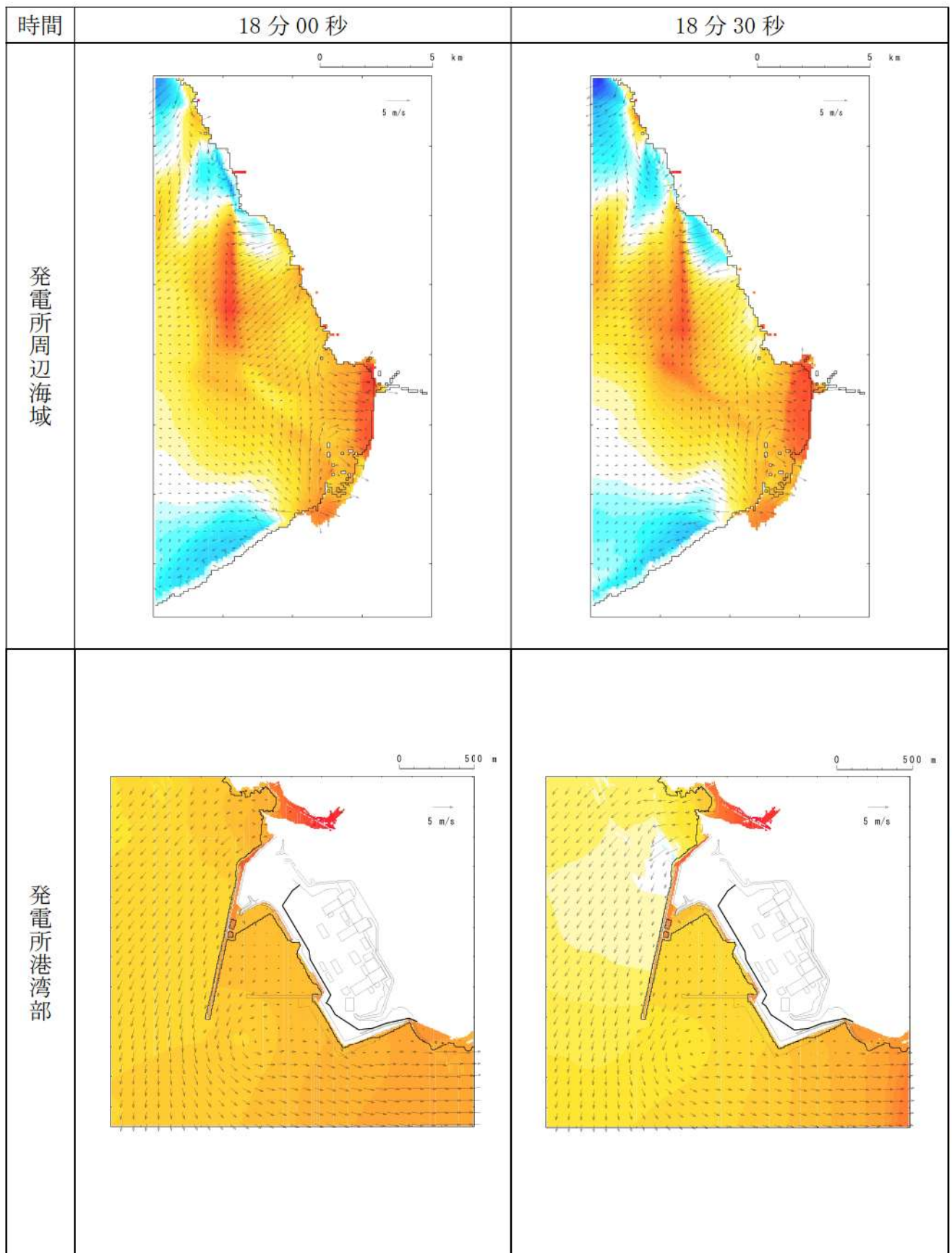


第 17 図-9 基準津波（波源K，南防波堤損傷）の水位変動・流向ベクトル(9/53)

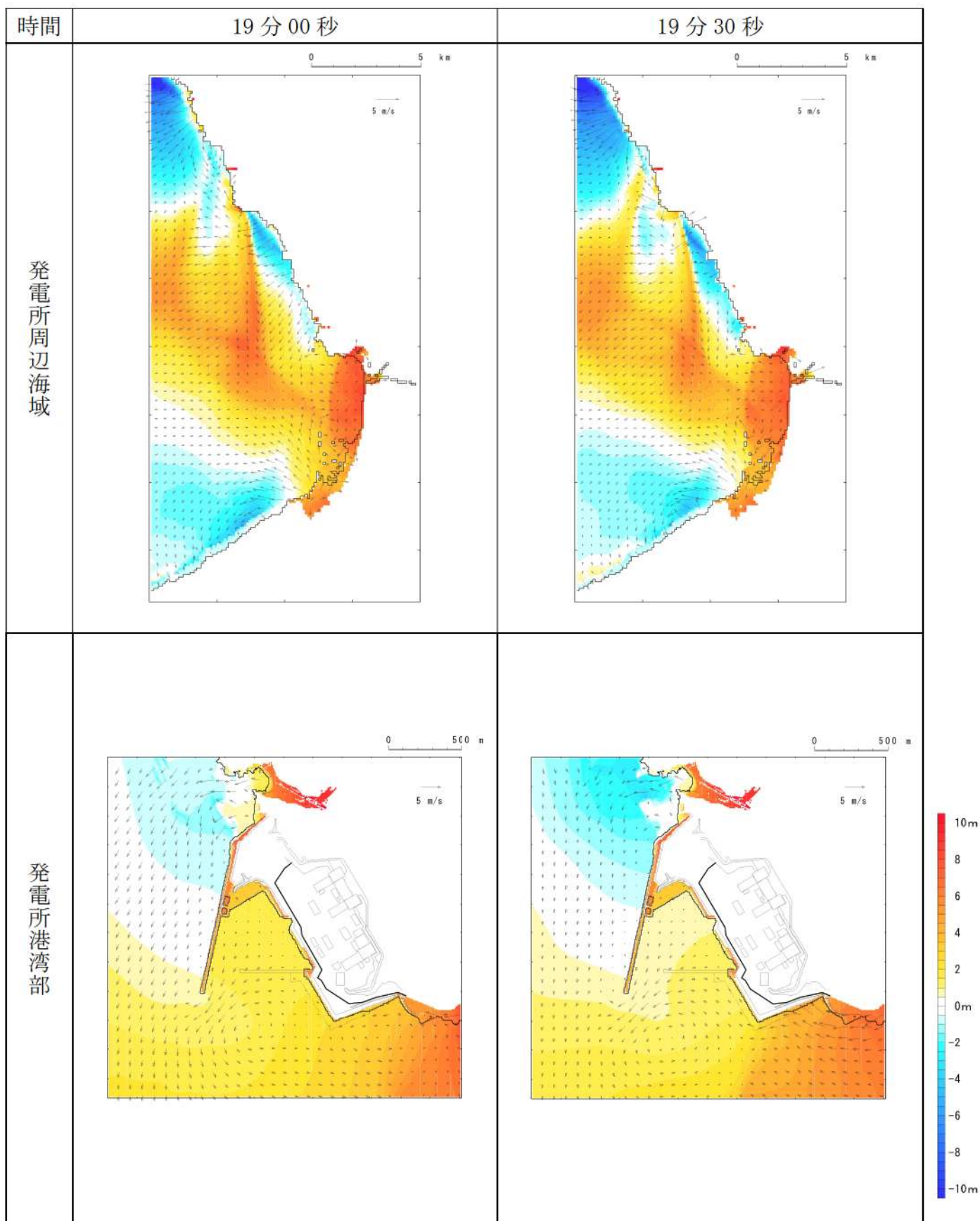




第 17 図-10 基準津波（波源K，南防波堤損傷）の水位変動・流向ベクトル(10/53)


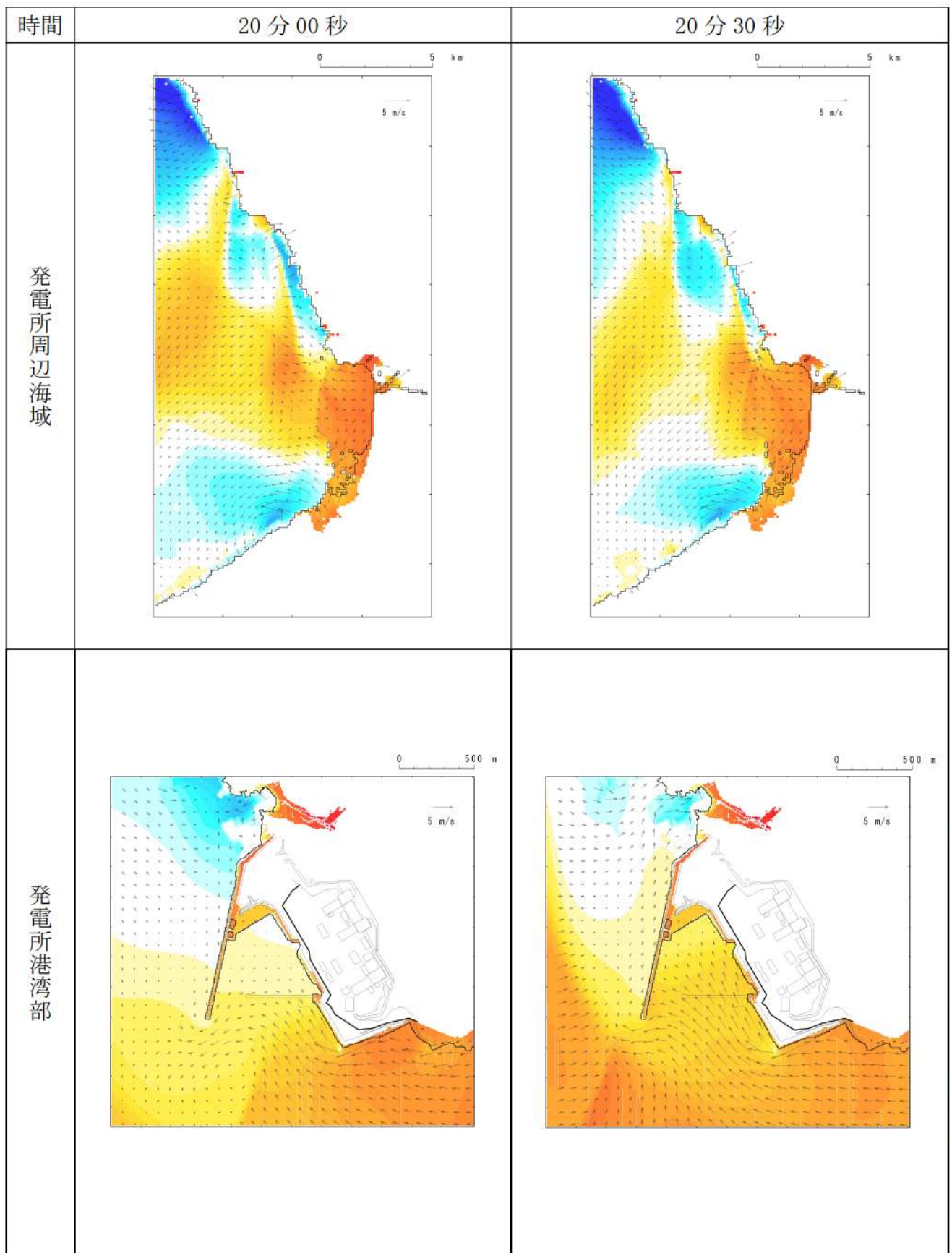


第 17 図-11 基準津波（波源K，南防波堤損傷）の水位変動・流向ベクトル(11/53)

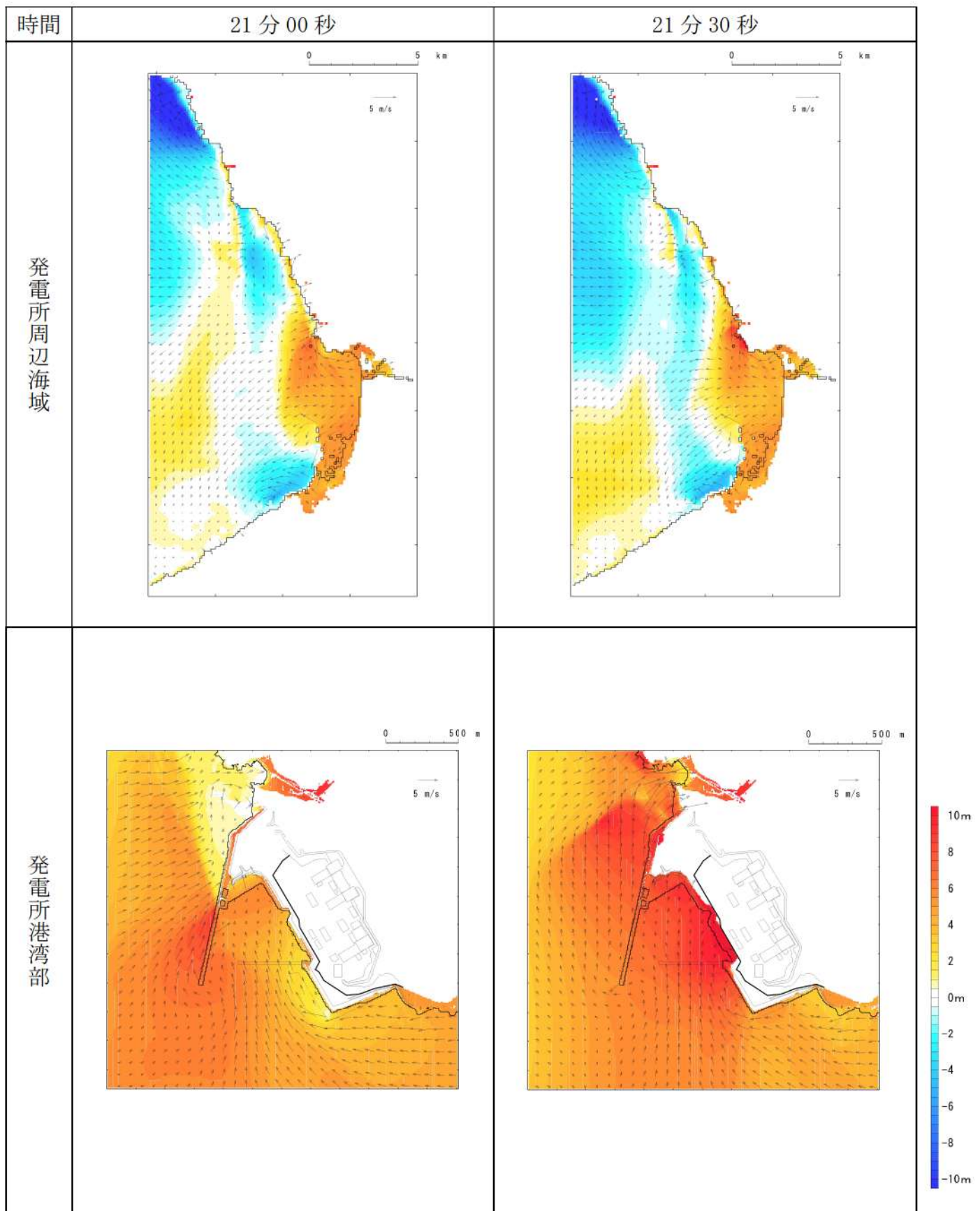


第 17 図-12 基準津波（波源K，南防波堤損傷）の水位変動・流向ベクトル(12/53)

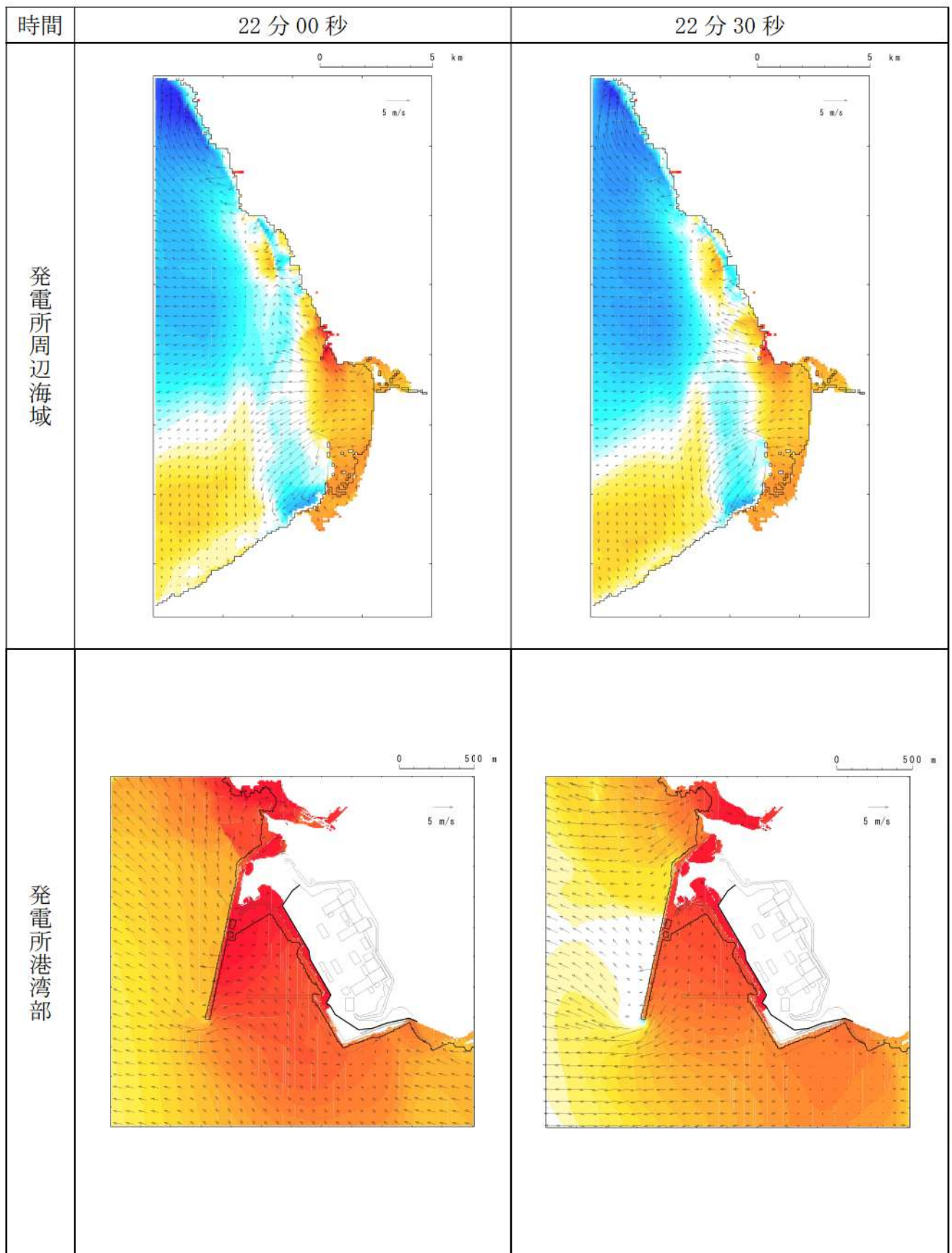




第 17 図-13 基準津波（波源K，南防波堤損傷）の水位変動・流向ベクトル(13/53)

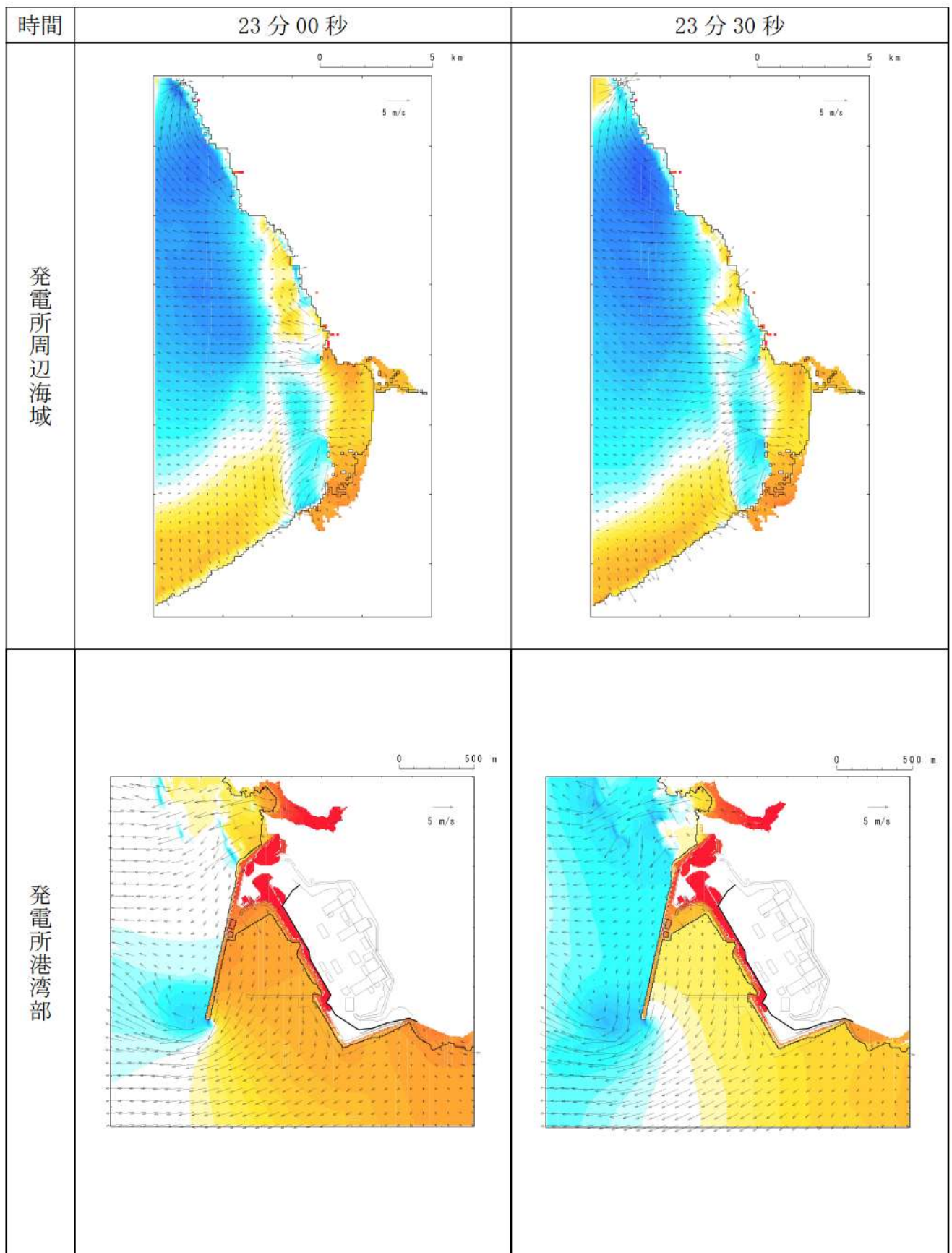


第 17 図-14 基準津波（波源K，南防波堤損傷）の水位変動・流向ベクトル(14/53)

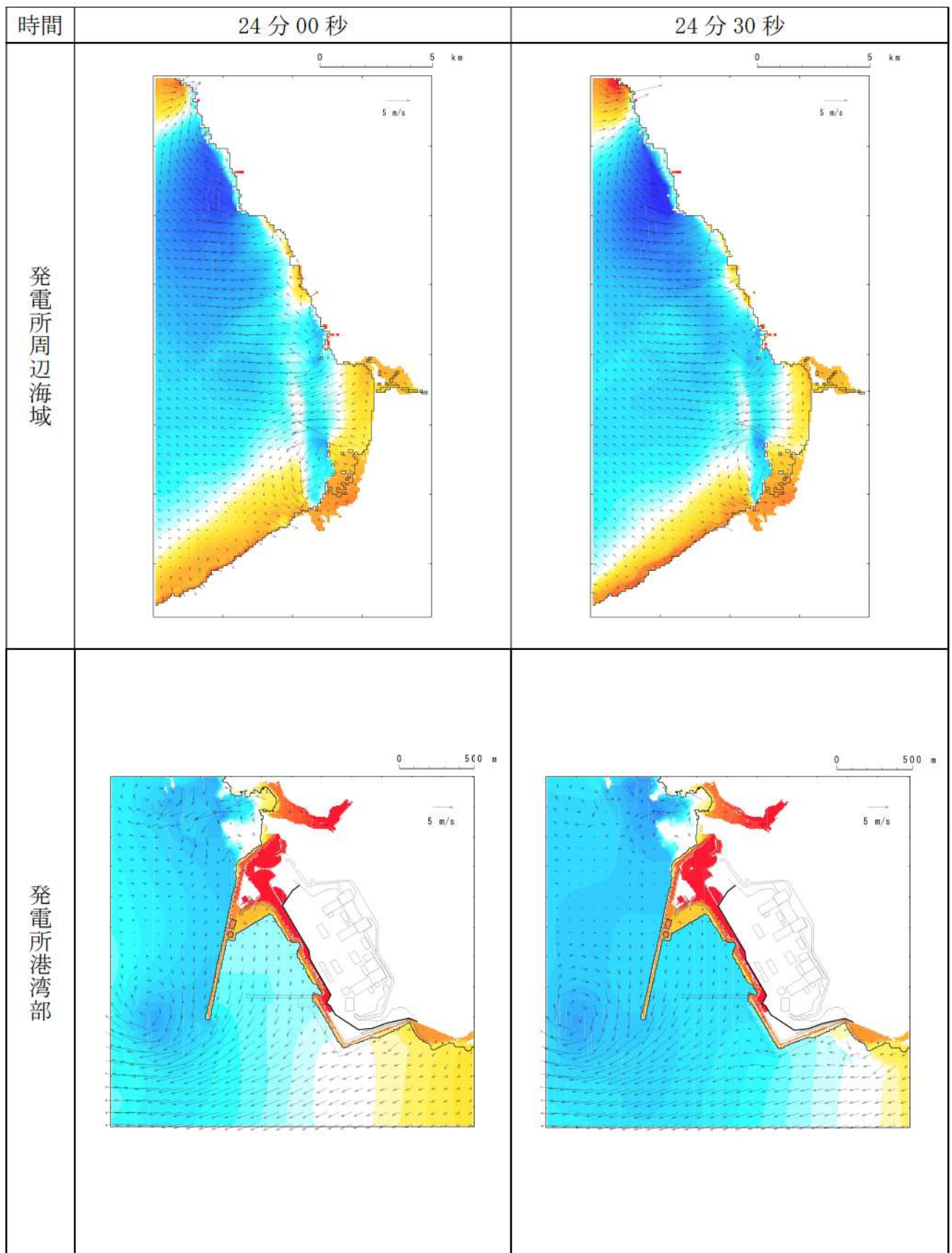


第 17 図-15 基準津波（波源 K，南防波堤損傷）の水位変動・流向ベクトル(15/53)

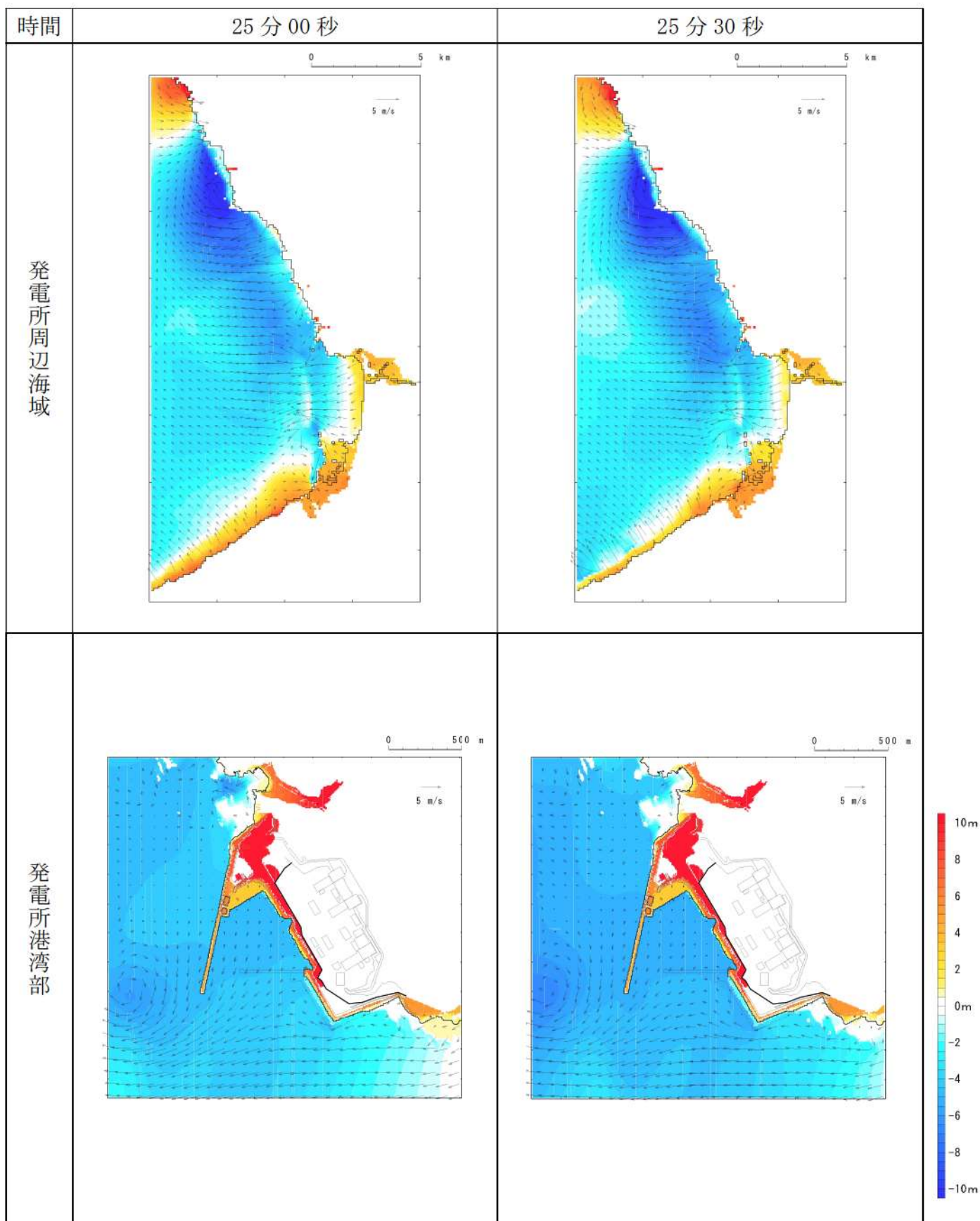




第 17 図-16 基準津波（波源K，南防波堤損傷）の水位変動・流向ベクトル(16/53)

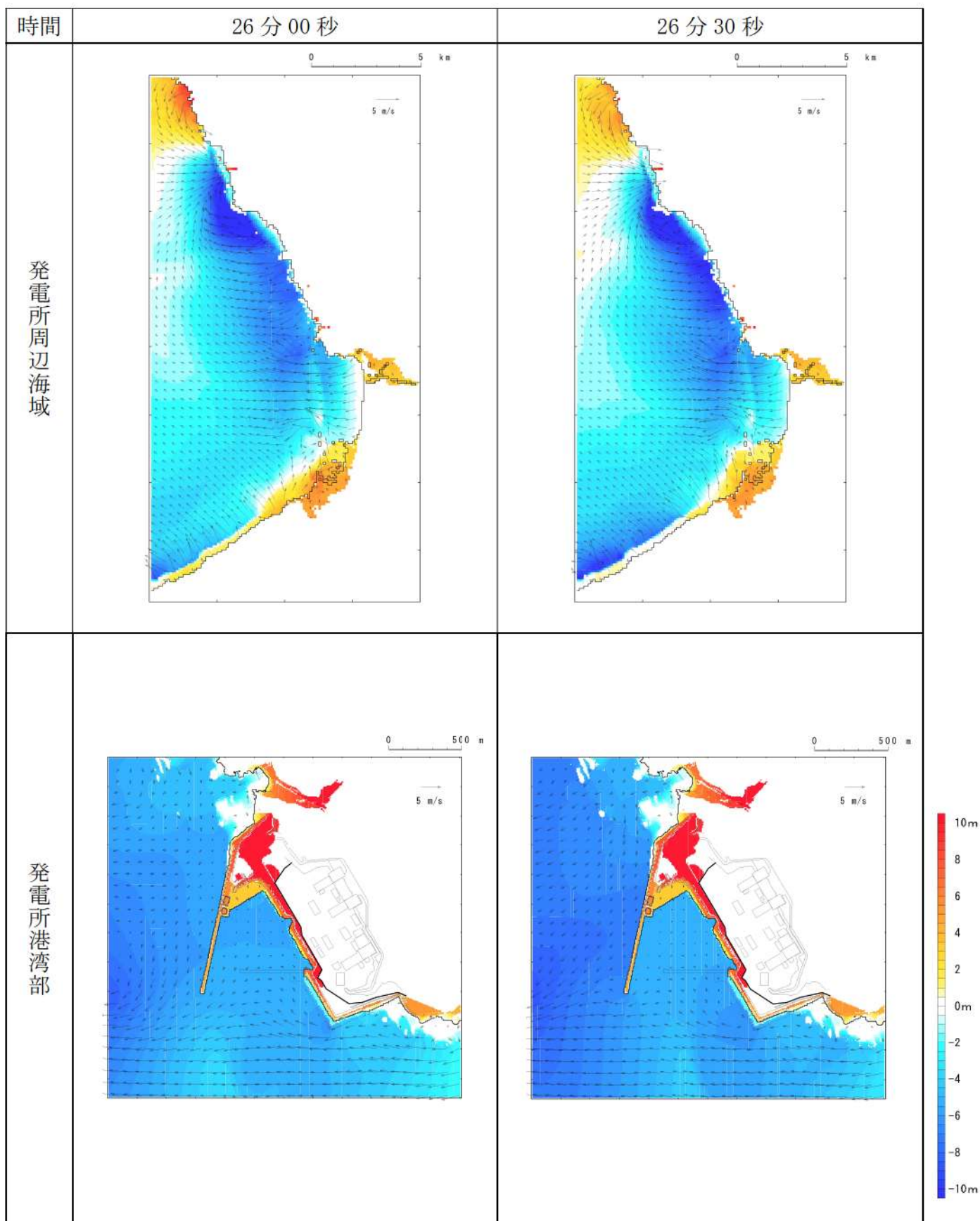


第 17 図-17 基準津波（波源K，南防波堤損傷）の水位変動・流向ベクトル(17/53)

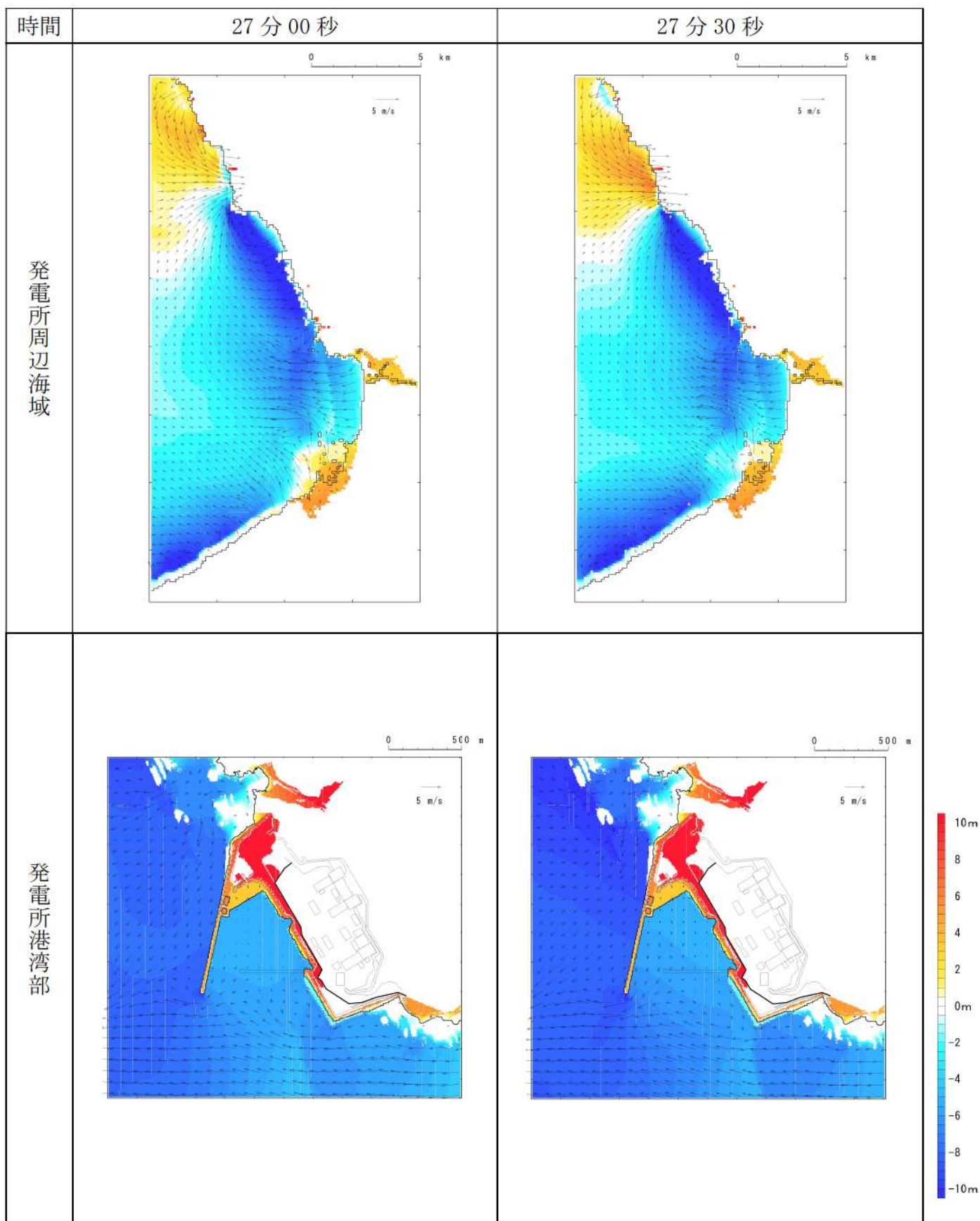


第 17 図-18 基準津波（波源K，南防波堤損傷）の水位変動・流向ベクトル(18/53)

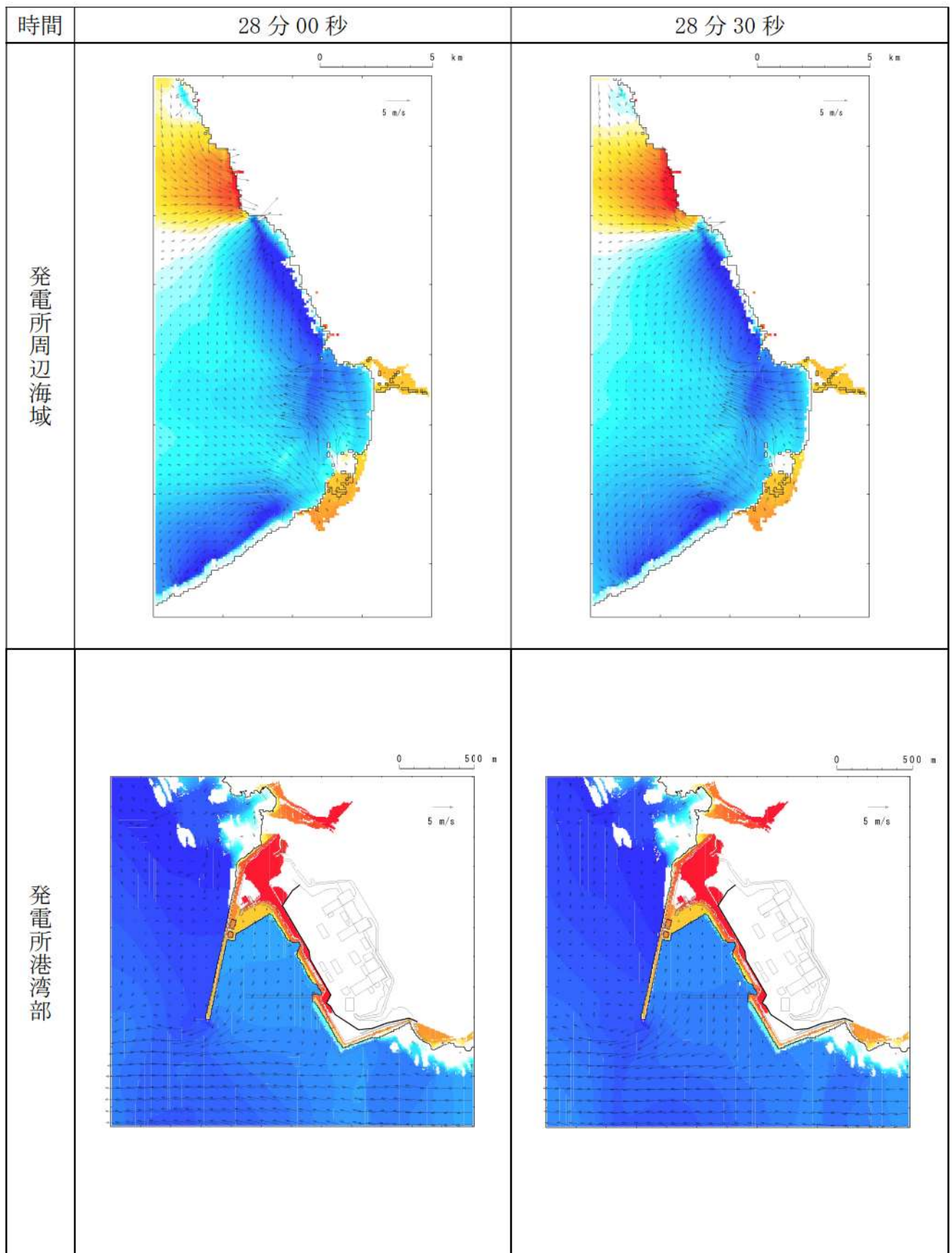




第 17 図-19 基準津波（波源K，南防波堤損傷）の水位変動・流向ベクトル(19/53)


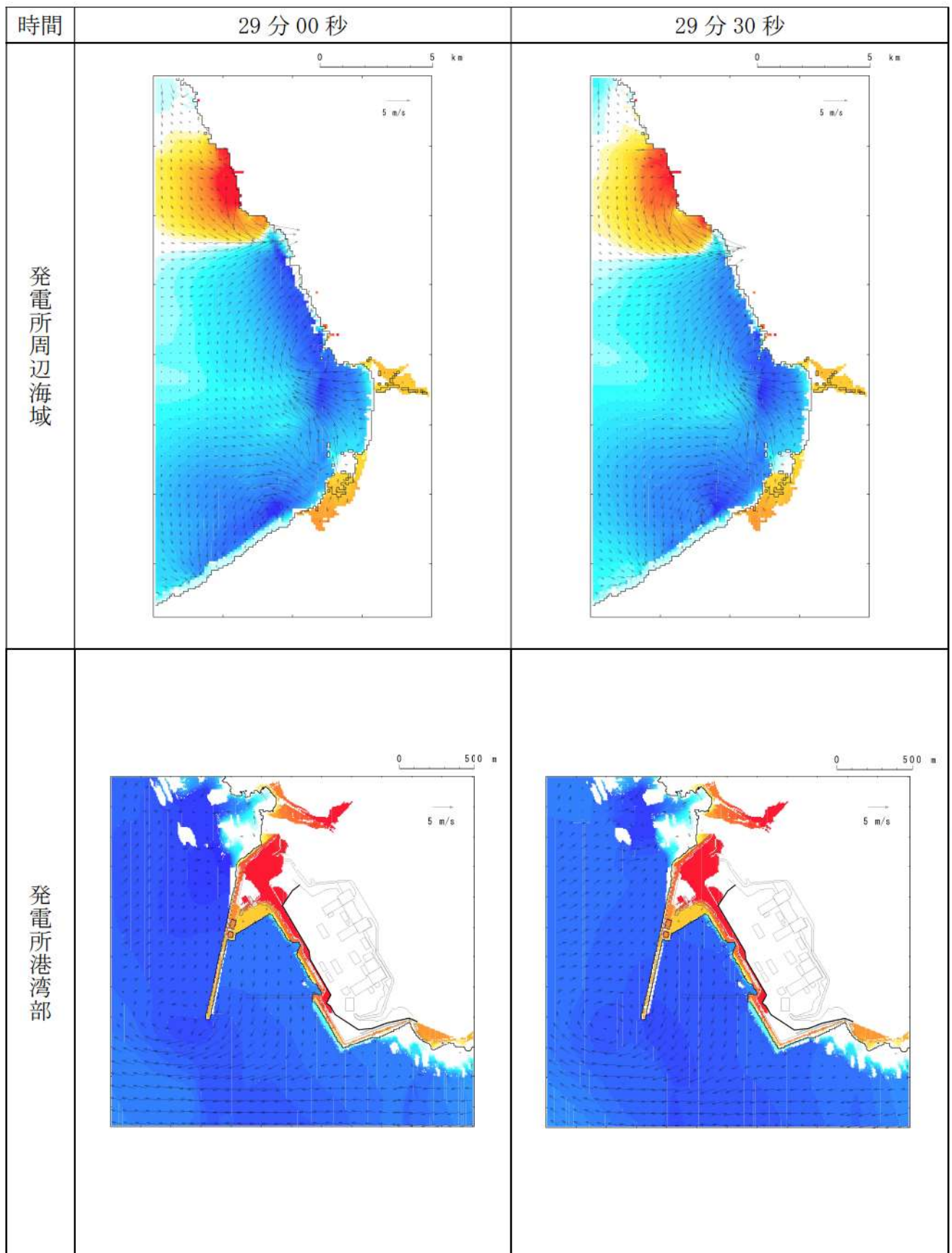


第 17 図-20 基準津波（波源K，南防波堤損傷）の水位変動・流向ベクトル(20/53)

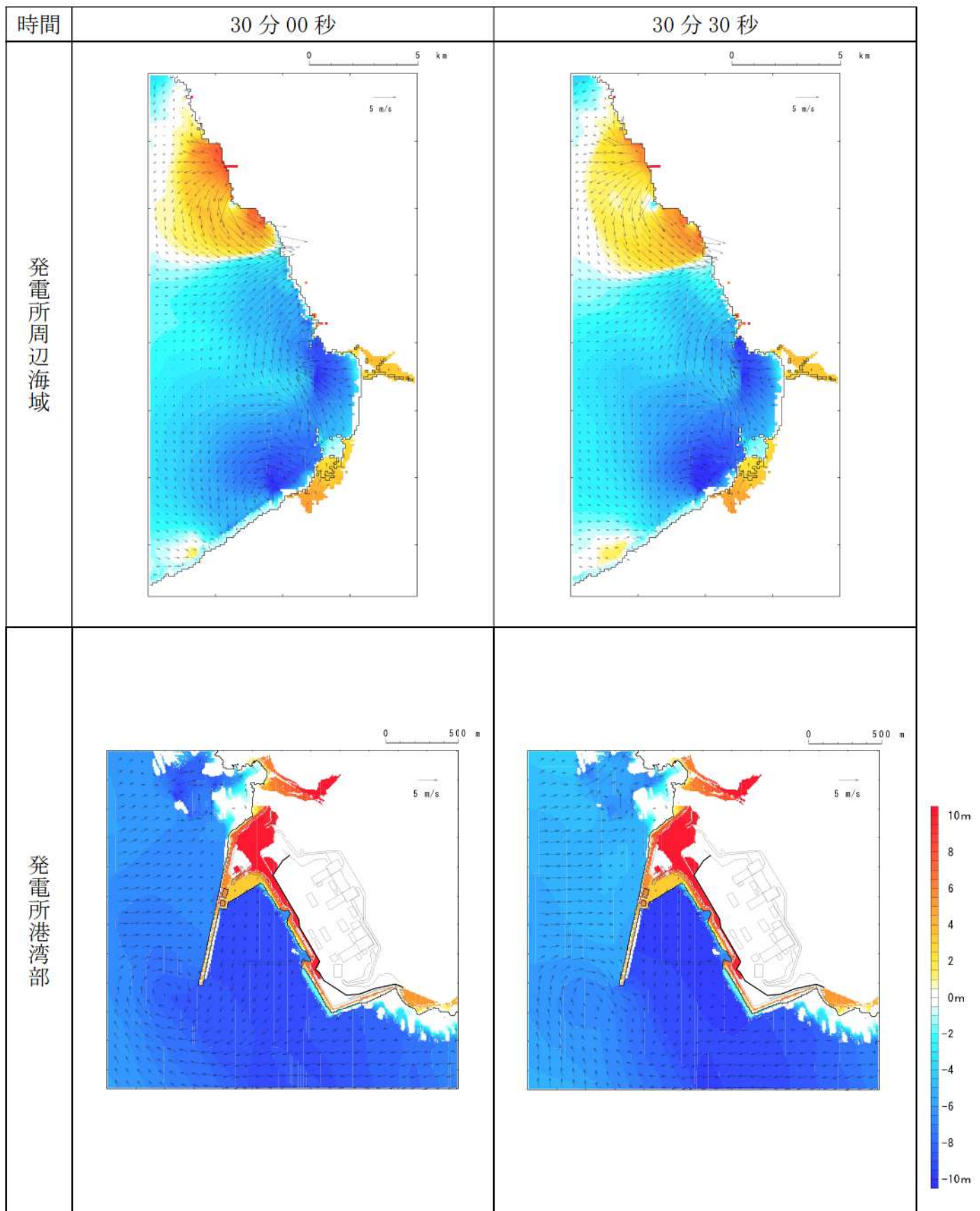


第 17 図-21 基準津波（波源K，南防波堤損傷）の水位変動・流向ベクトル(21/53)

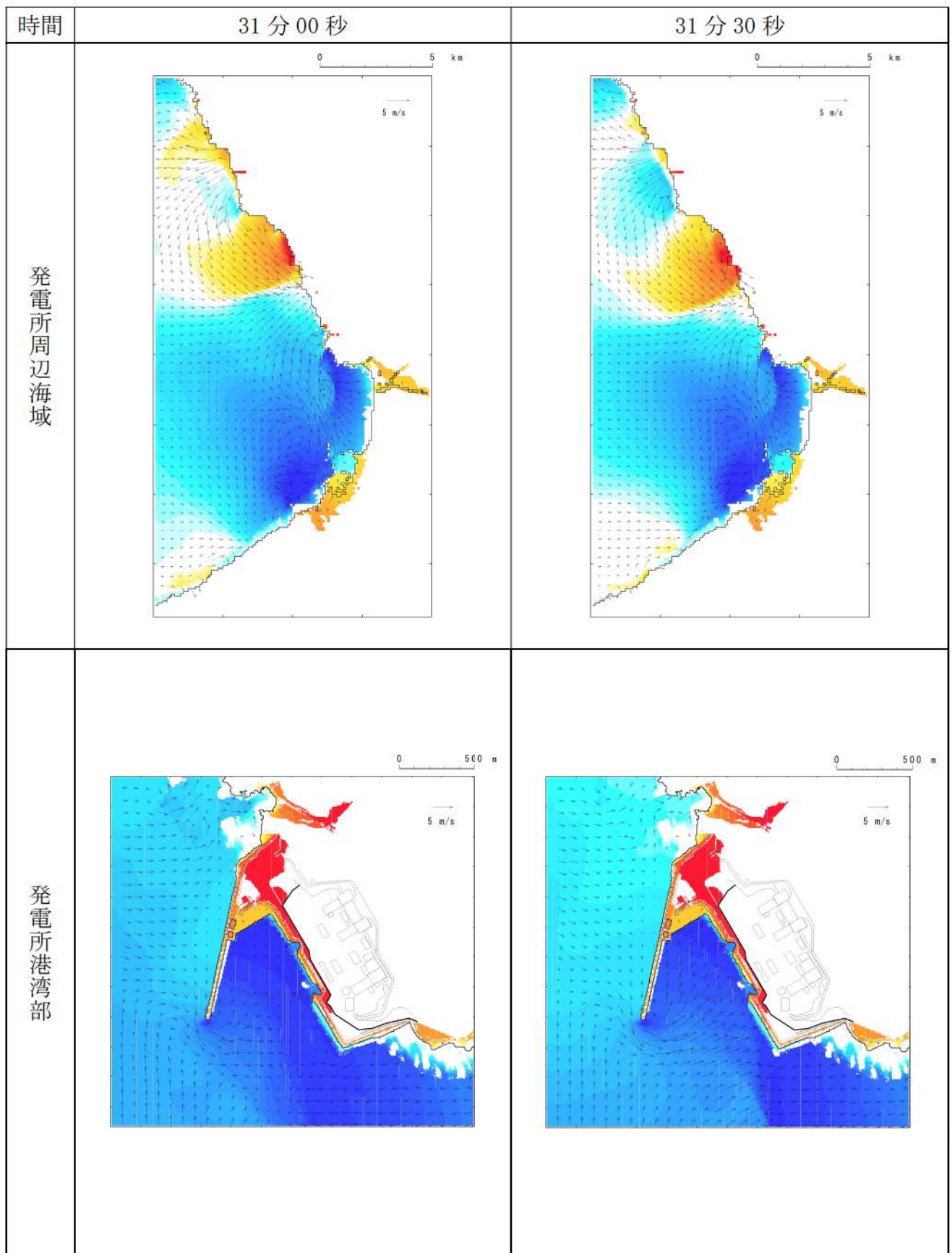




第 17 図-22 基準津波（波源K，南防波堤損傷）の水位変動・流向ベクトル(22/53)


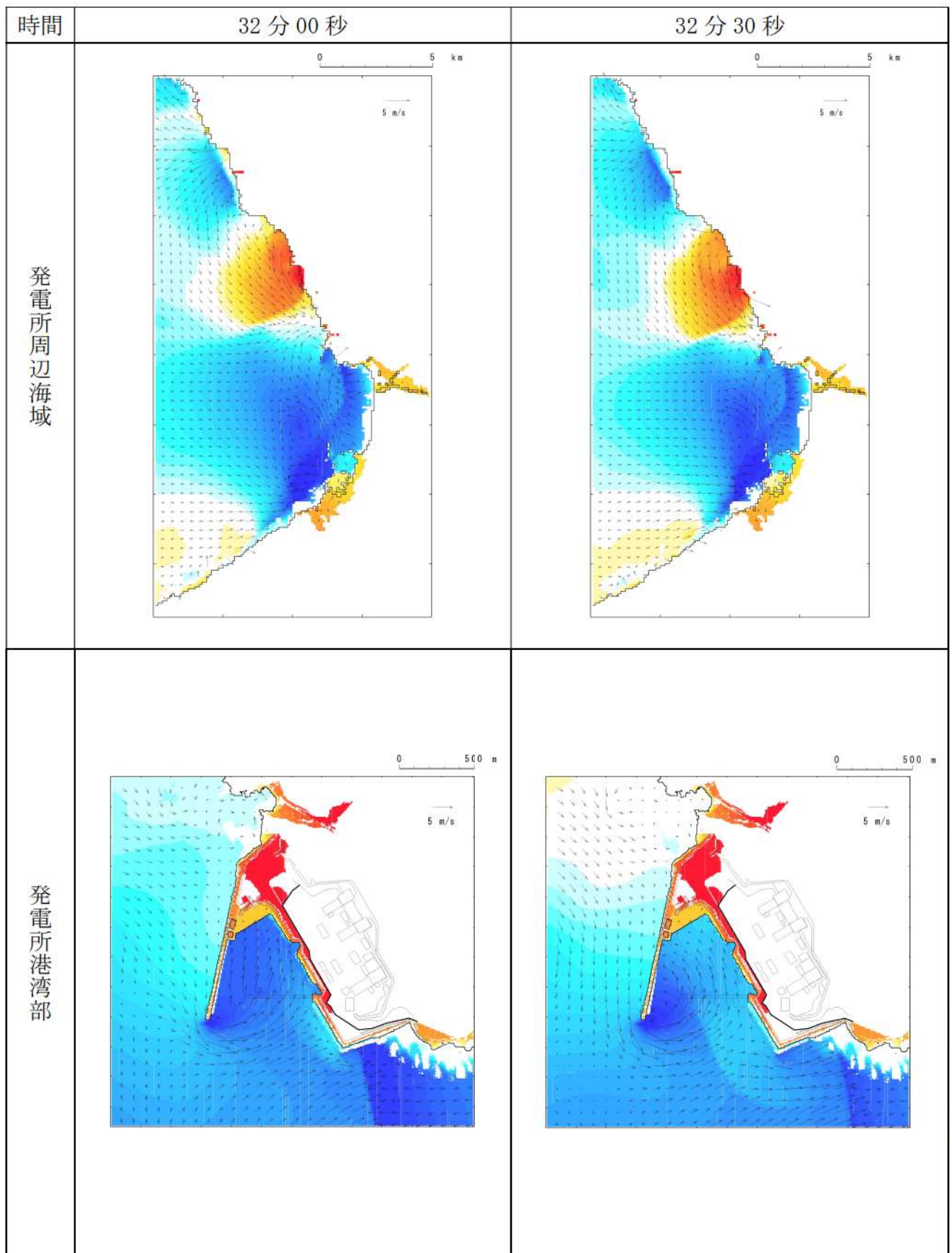


第 17 図-23 基準津波（波源K，南防波堤損傷）の水位変動・流向ベクトル(23/53)

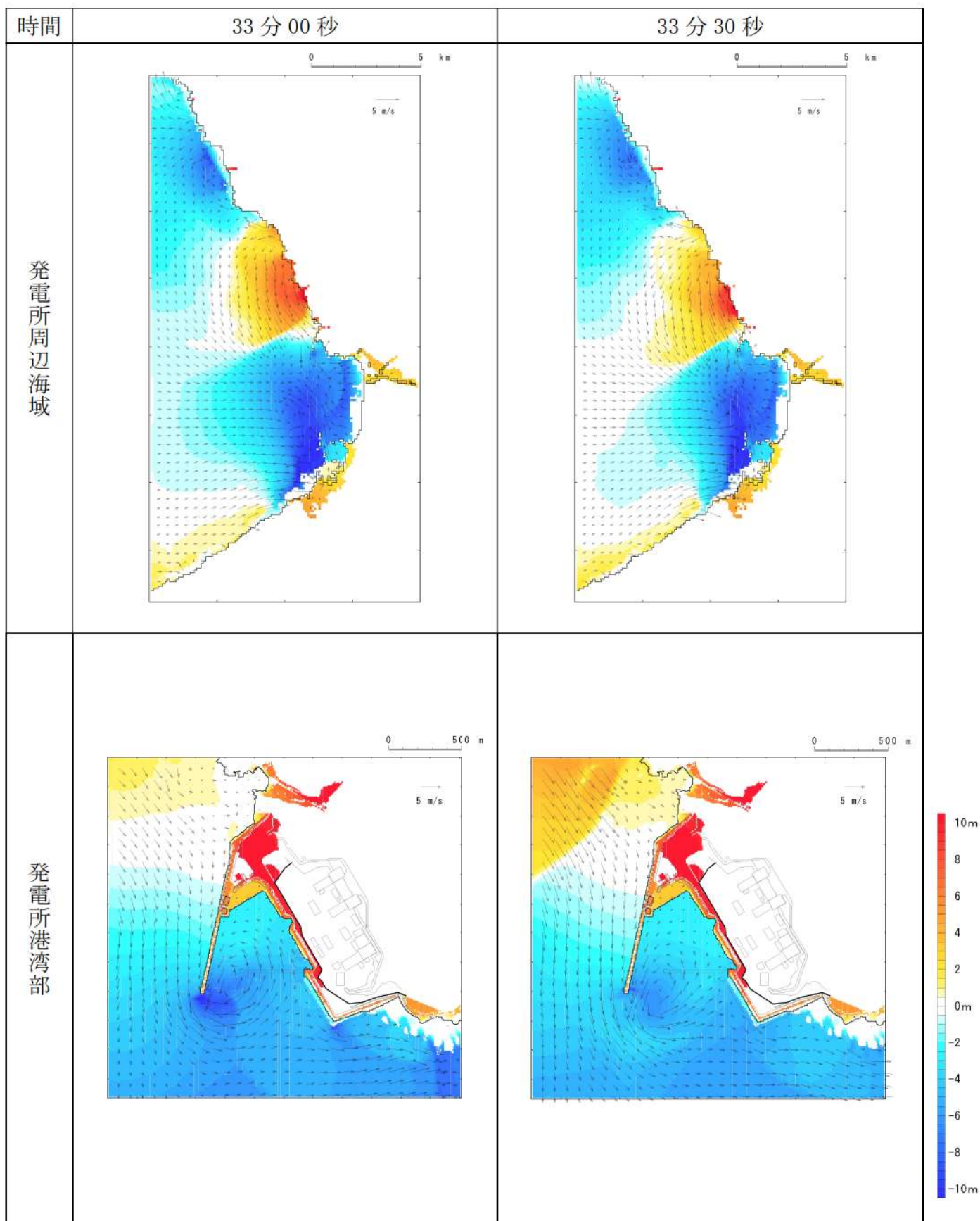


第 17 図-24 基準津波（波源K，南防波堤損傷）の水位変動・流向ベクトル(24/53)

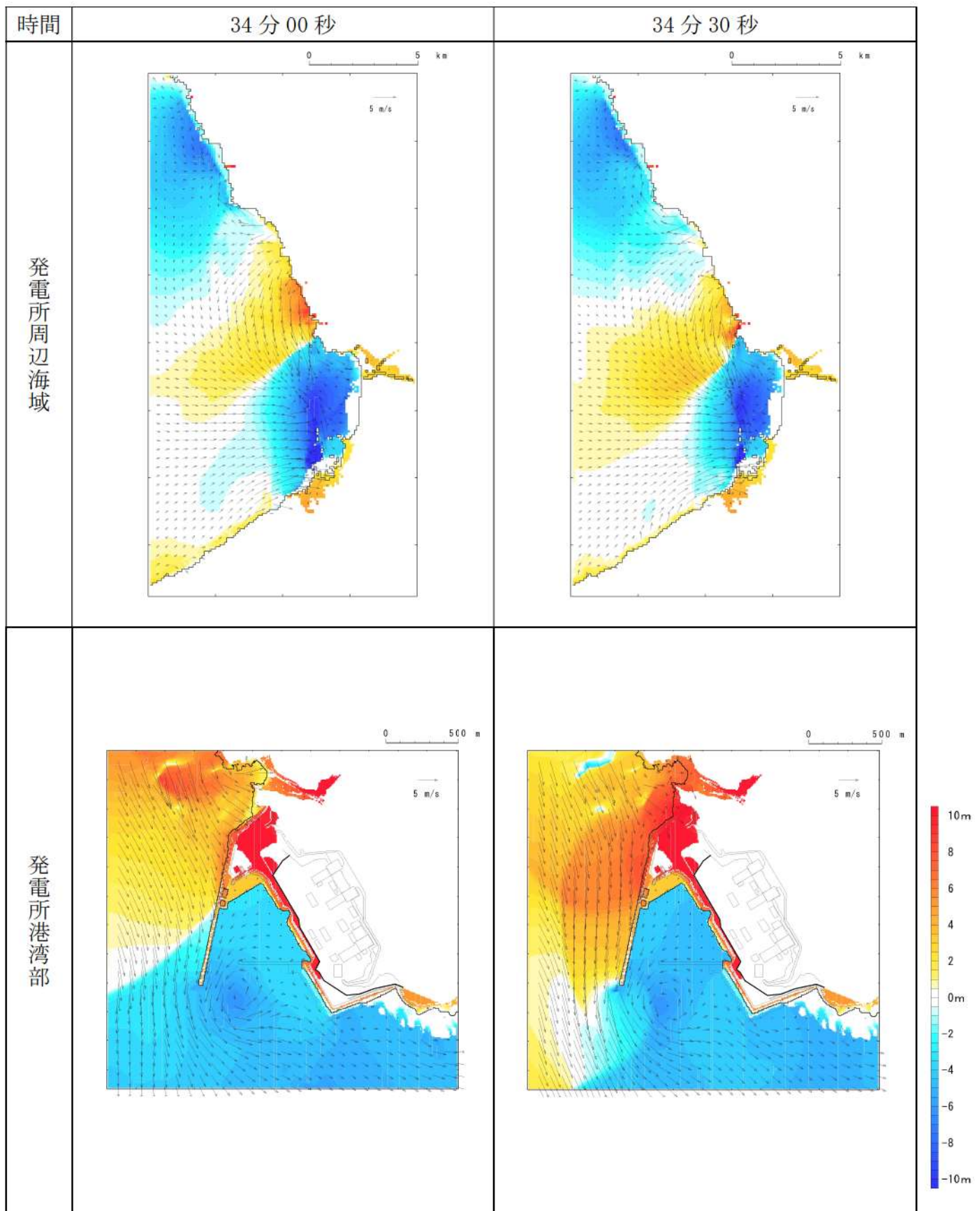




第 17 図-25 基準津波（波源K，南防波堤損傷）の水位変動・流向ベクトル(25/53)


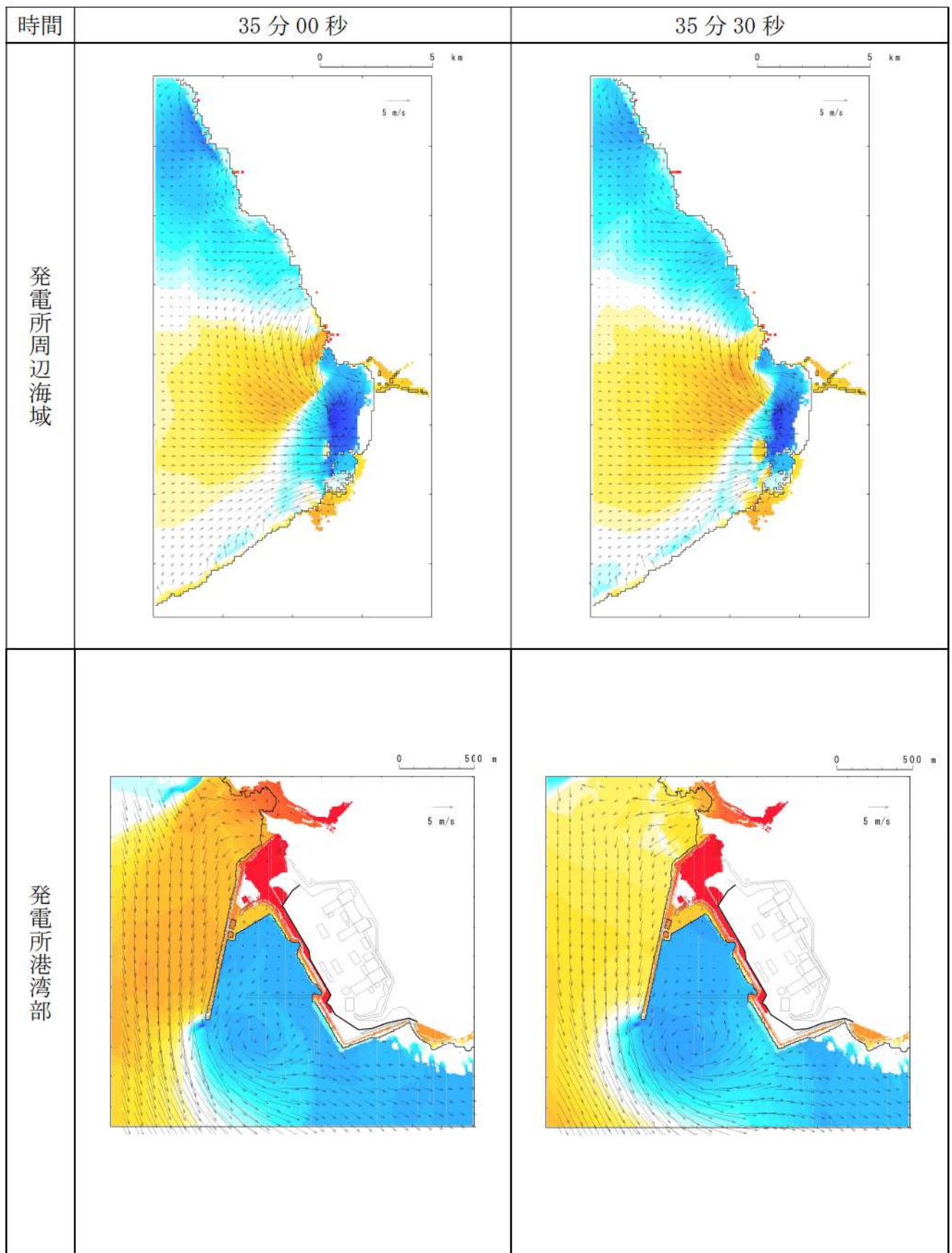


第 17 図-26 基準津波（波源K，南防波堤損傷）の水位変動・流向ベクトル(26/53)

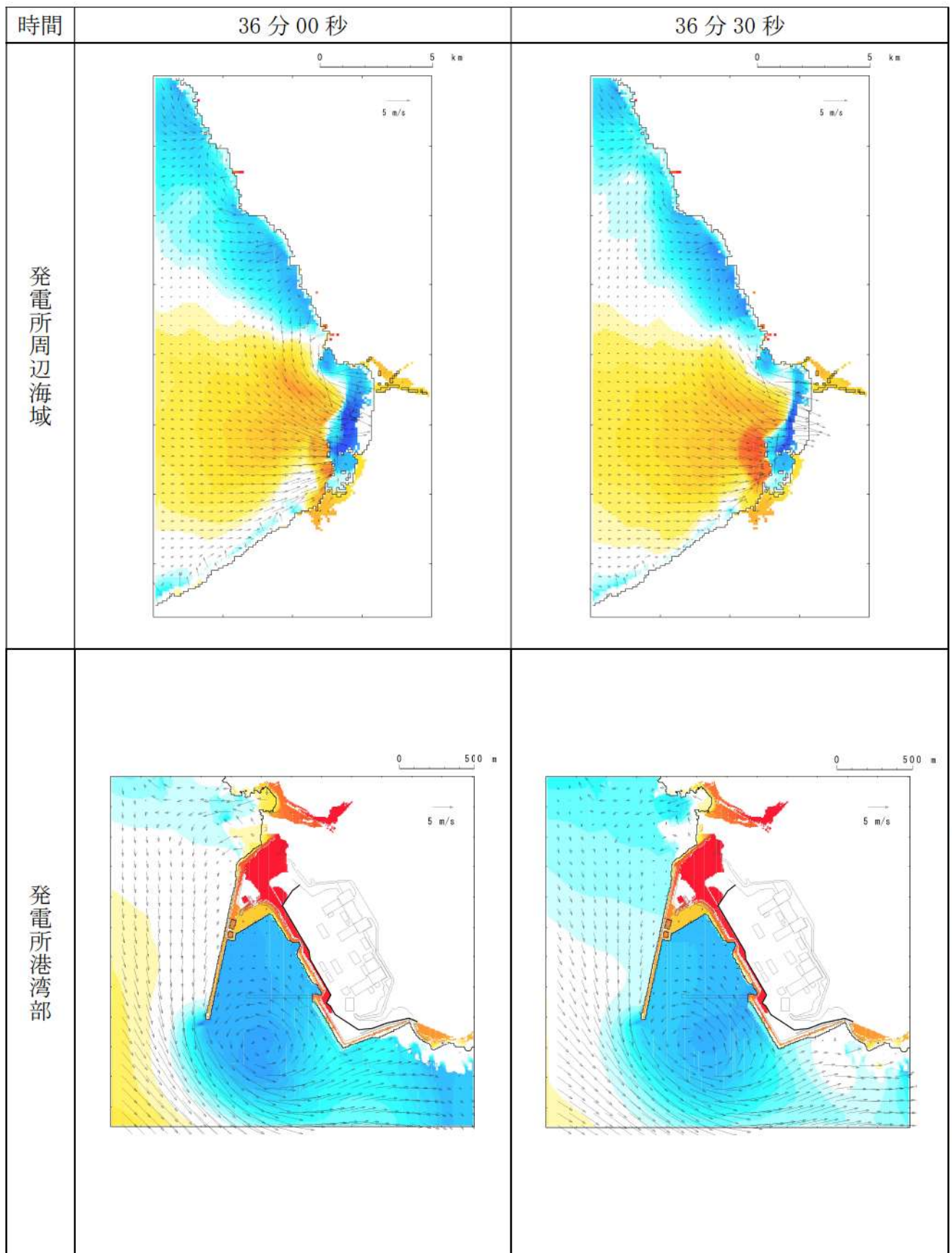


第 17 図-27 基準津波（波源K，南防波堤損傷）の水位変動・流向ベクトル(27/53)

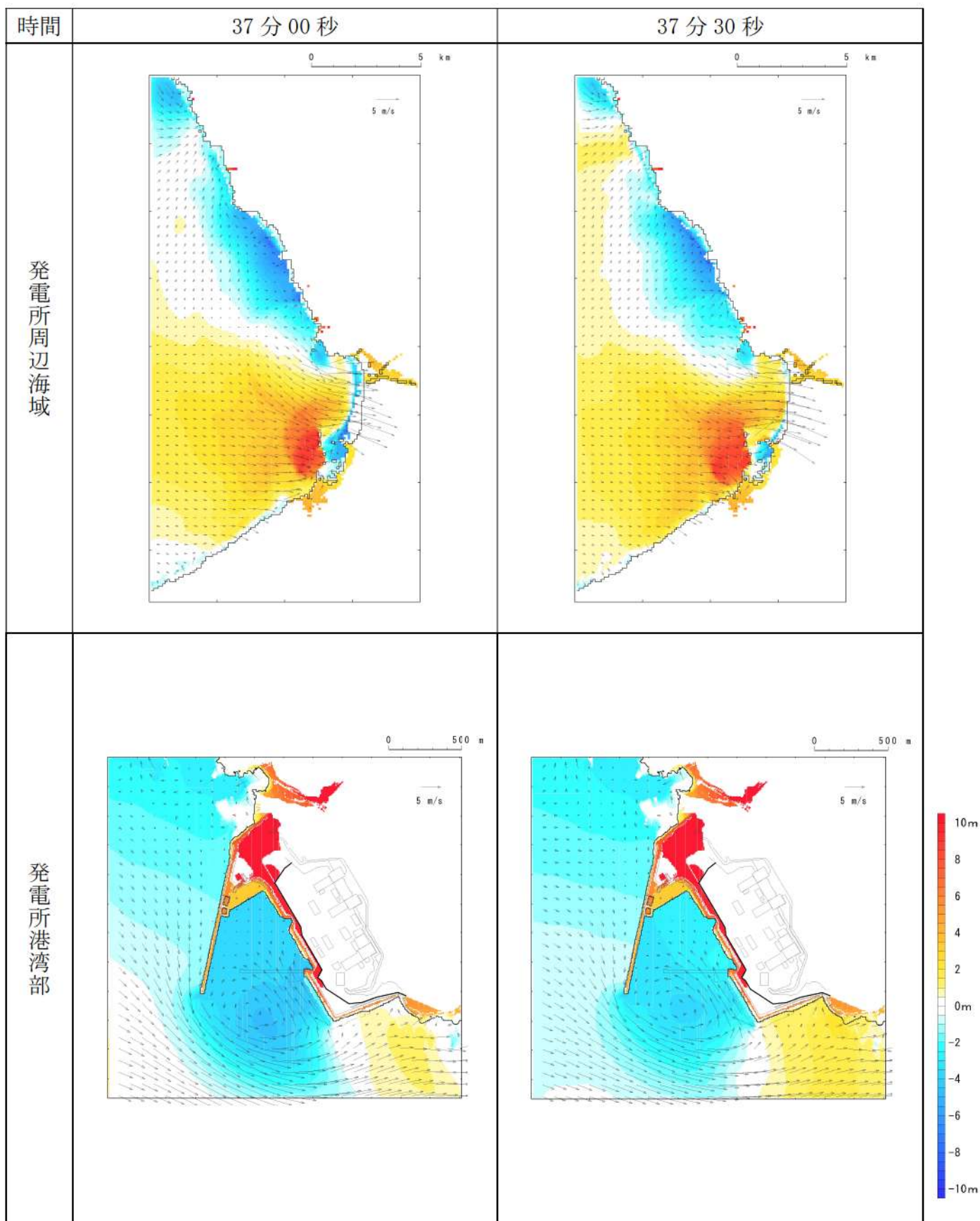




第 17 図-28 基準津波（波源K，南防波堤損傷）の水位変動・流向ベクトル(28/53)

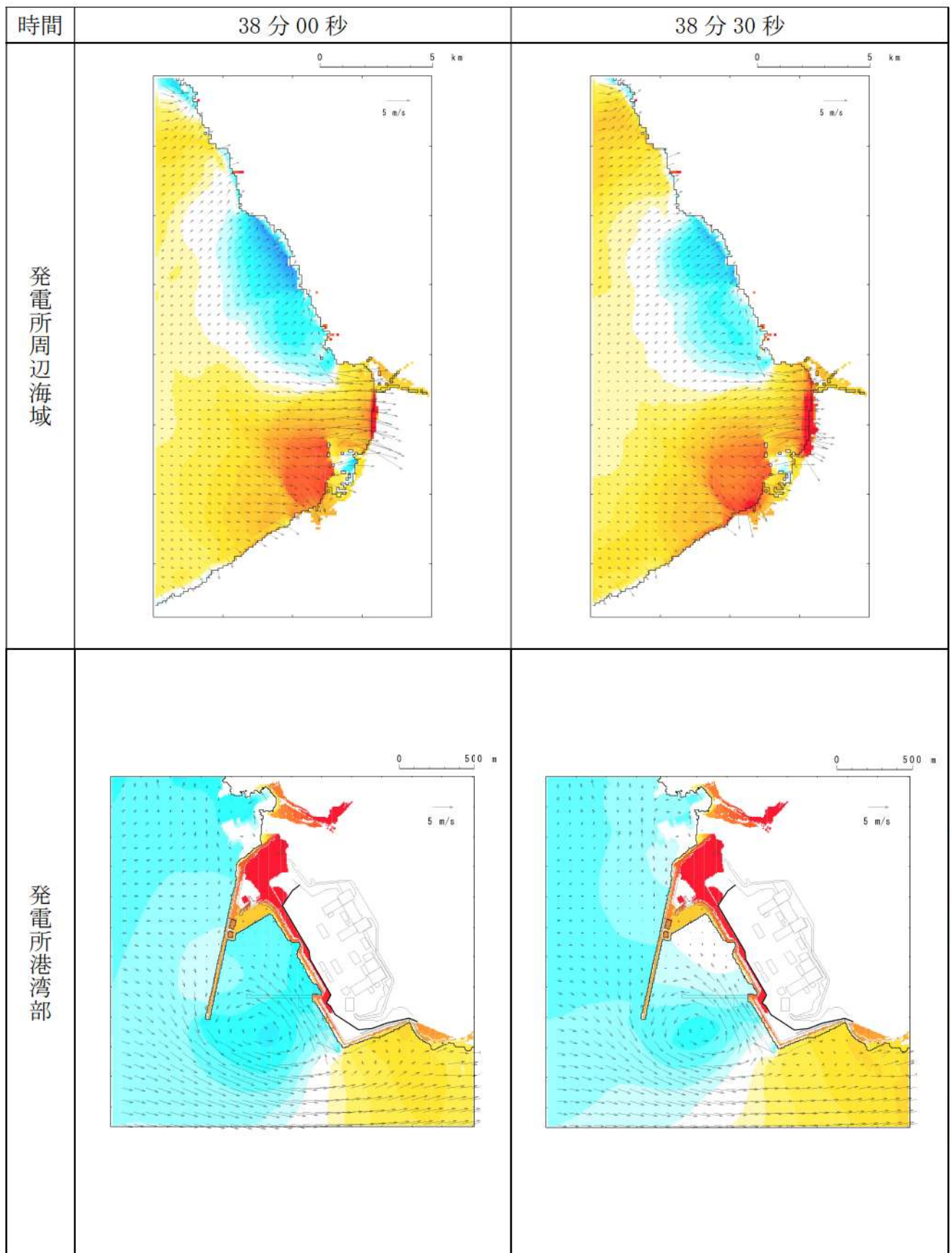


第 17 図-29 基準津波（波源K，南防波堤損傷）の水位変動・流向ベクトル(29/53)


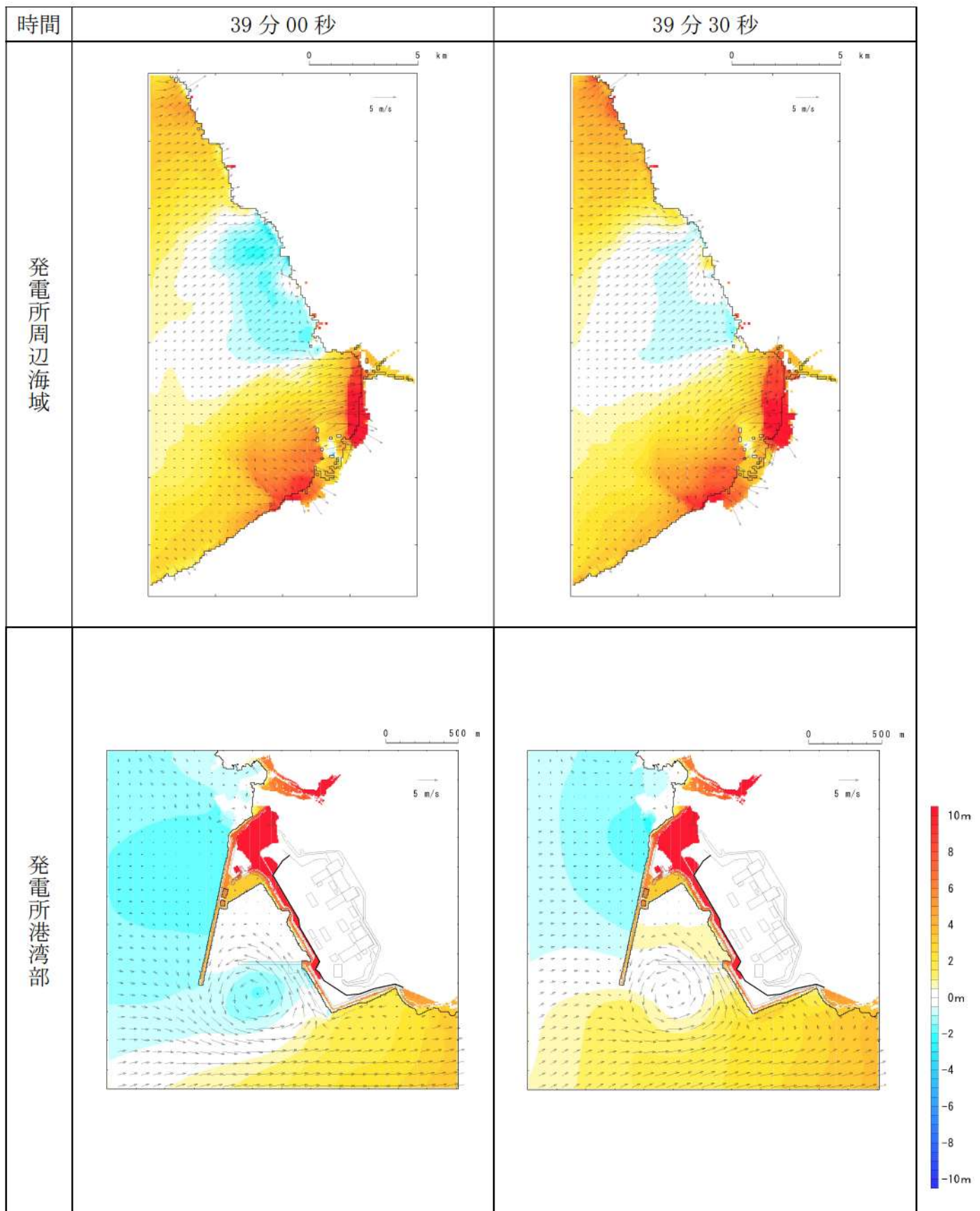


第 17 図-30 基準津波（波源K，南防波堤損傷）の水位変動・流向ベクトル(30/53)

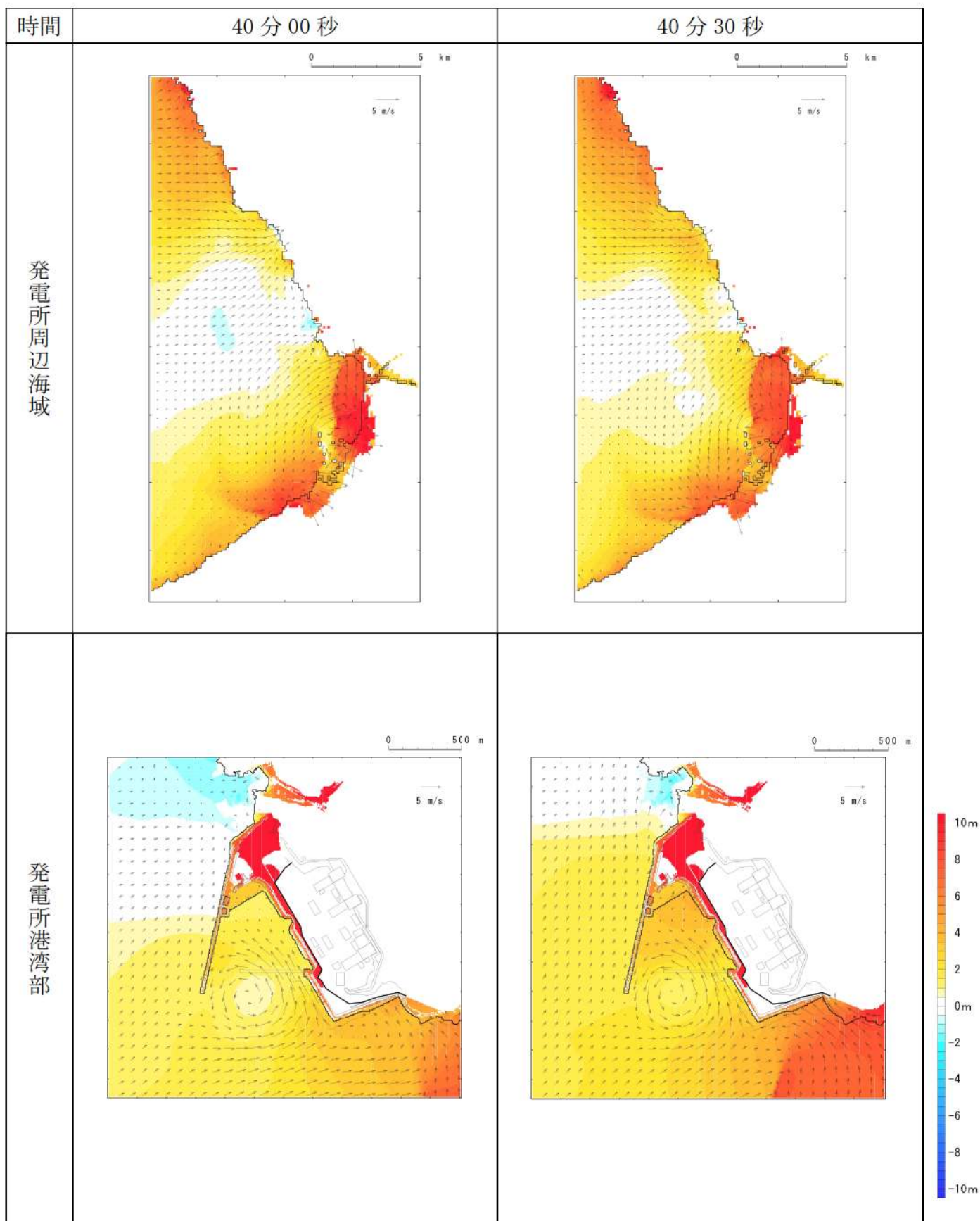




第 17 図-31 基準津波（波源K，南防波堤損傷）の水位変動・流向ベクトル(31/53)


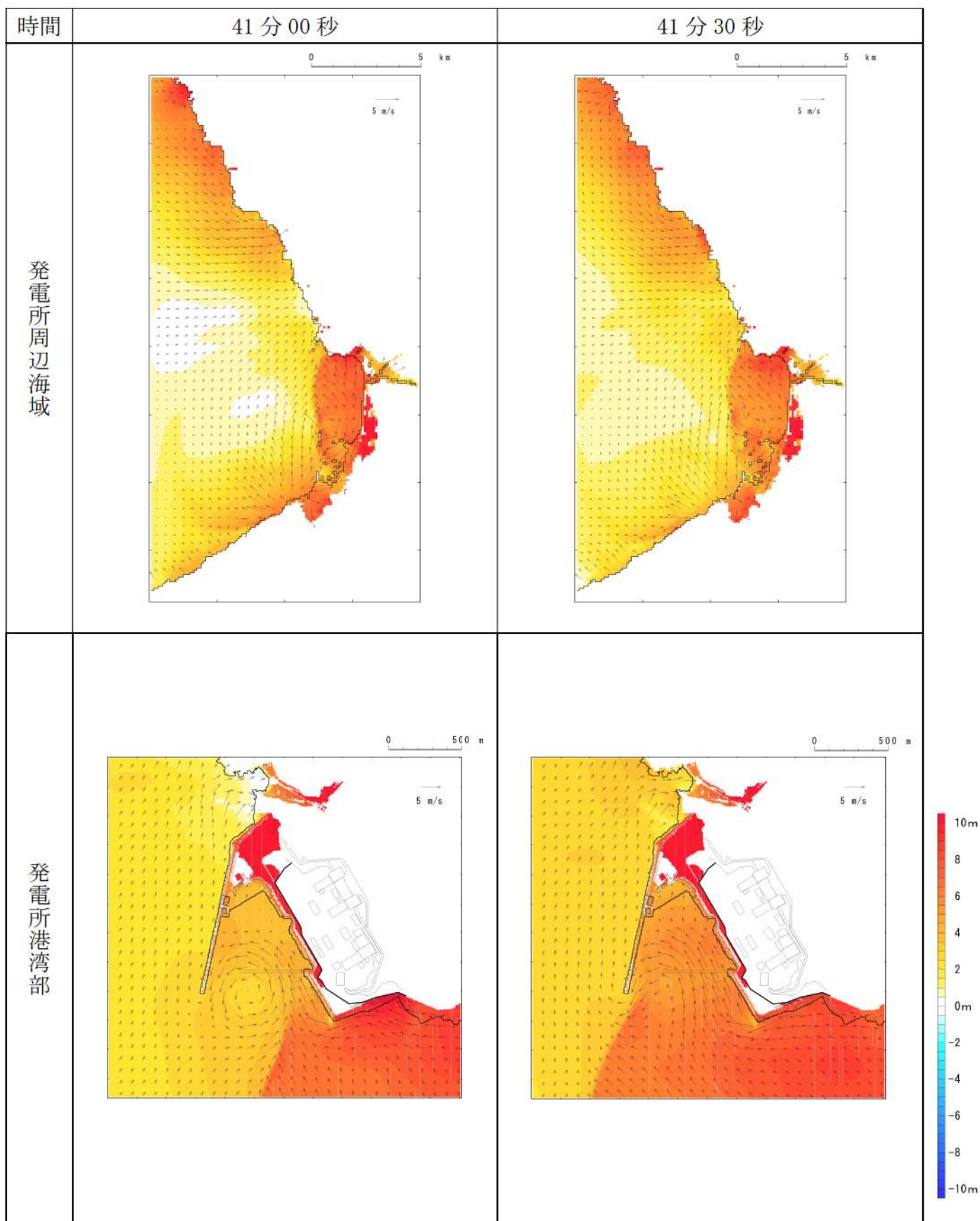


第 17 図-32 基準津波（波源K，南防波堤損傷）の水位変動・流向ベクトル(32/53)

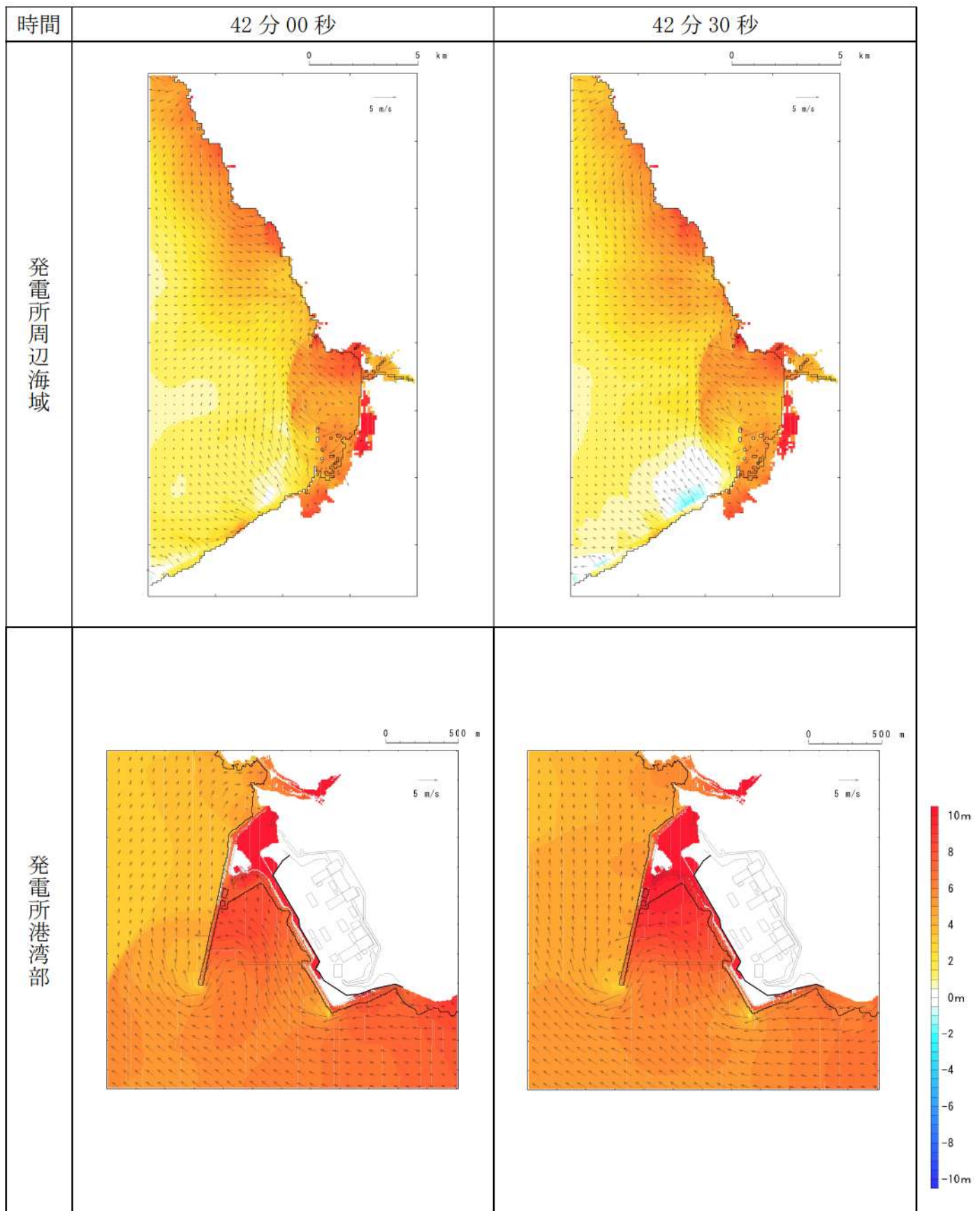


第 17 図-33 基準津波（波源 K，南防波堤損傷）の水位変動・流向ベクトル(33/53)

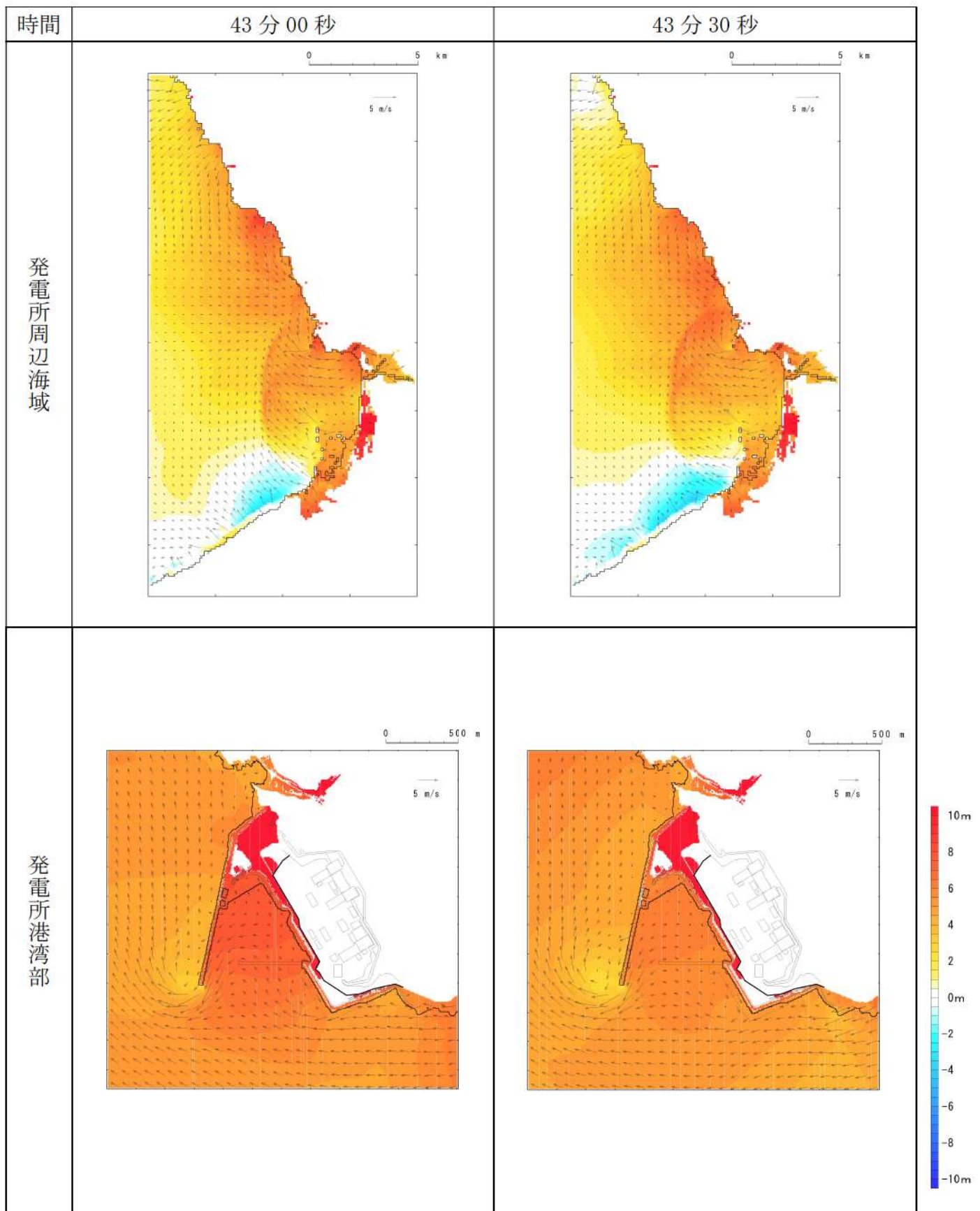




第 17 図-34 基準津波（波源K，南防波堤損傷）の水位変動・流向ベクトル(34/53)

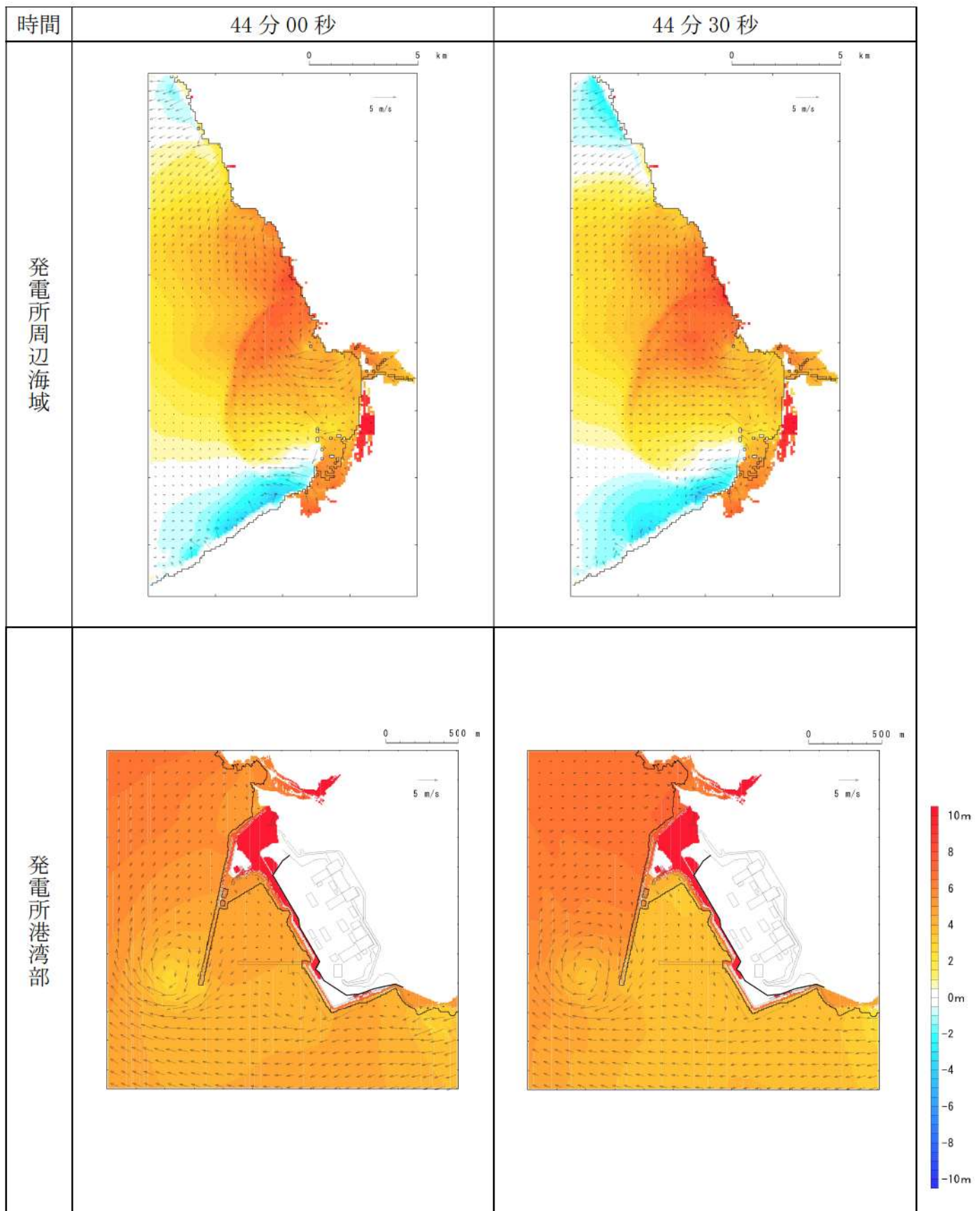


第 17 図-35 基準津波（波源K，南防波堤損傷）の水位変動・流向ベクトル(35/53)

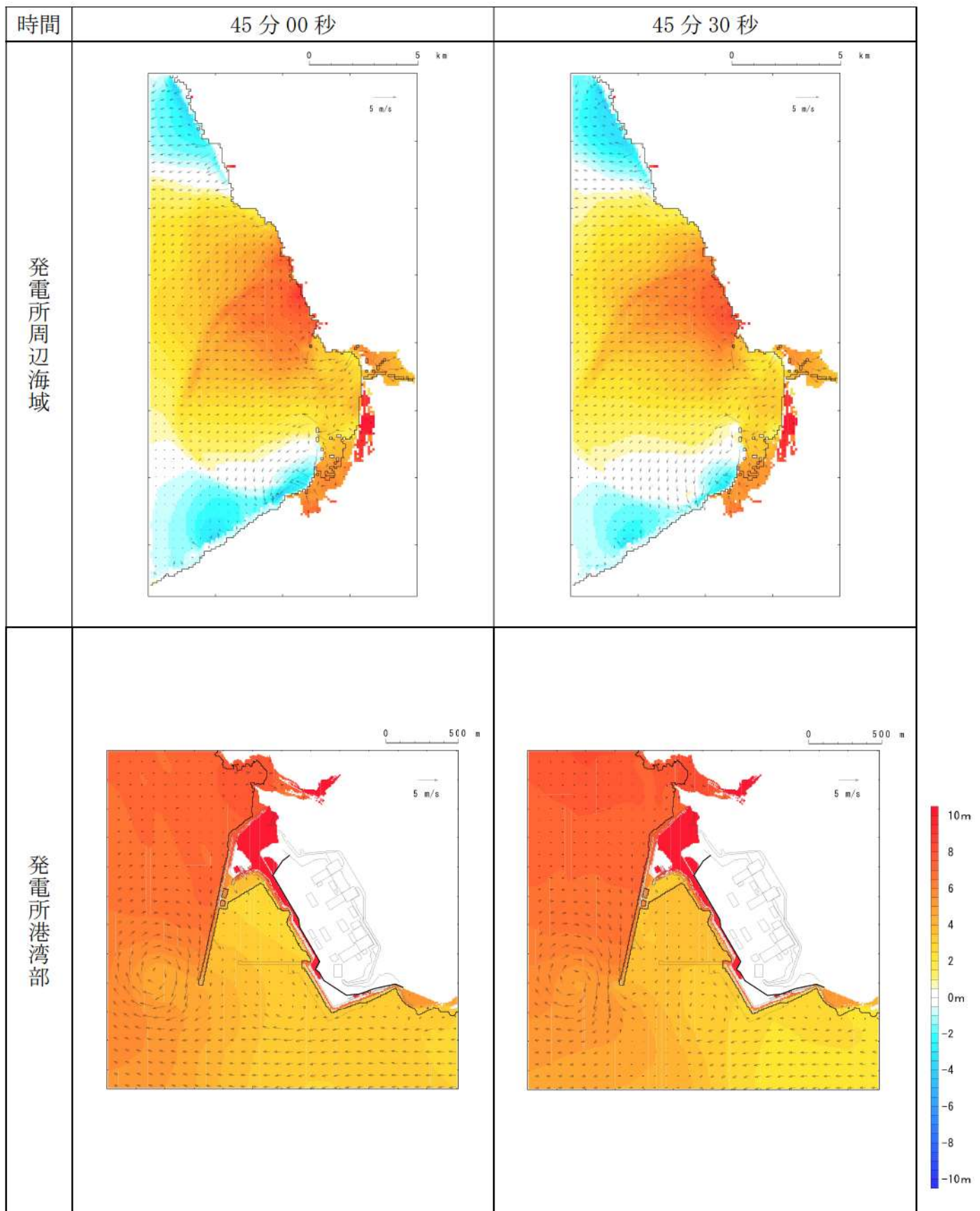


第 17 図-36 基準津波（波源K，南防波堤損傷）の水位変動・流向ベクトル(36/53)

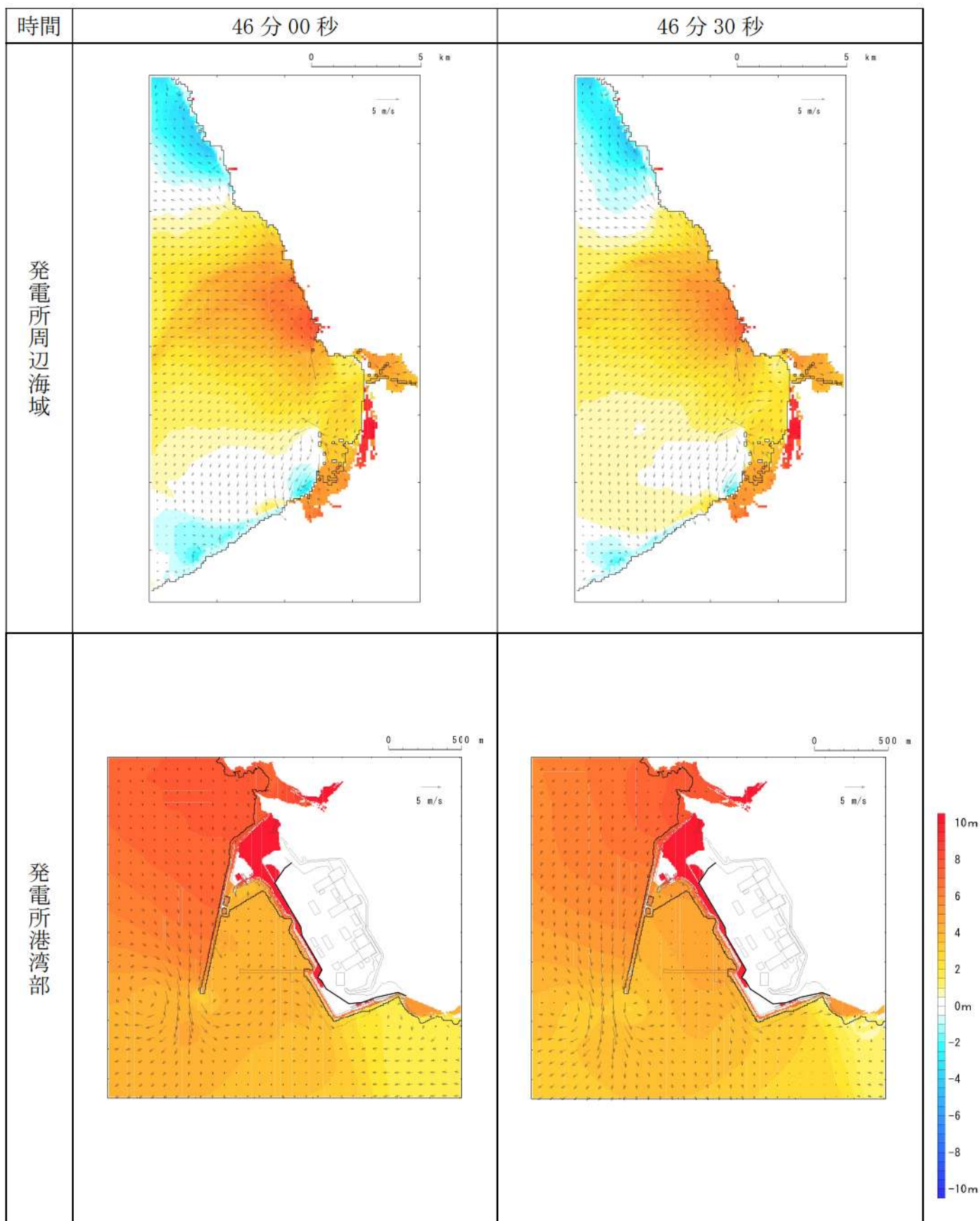




第 17 図-37 基準津波（波源K，南防波堤損傷）の水位変動・流向ベクトル(37/53)

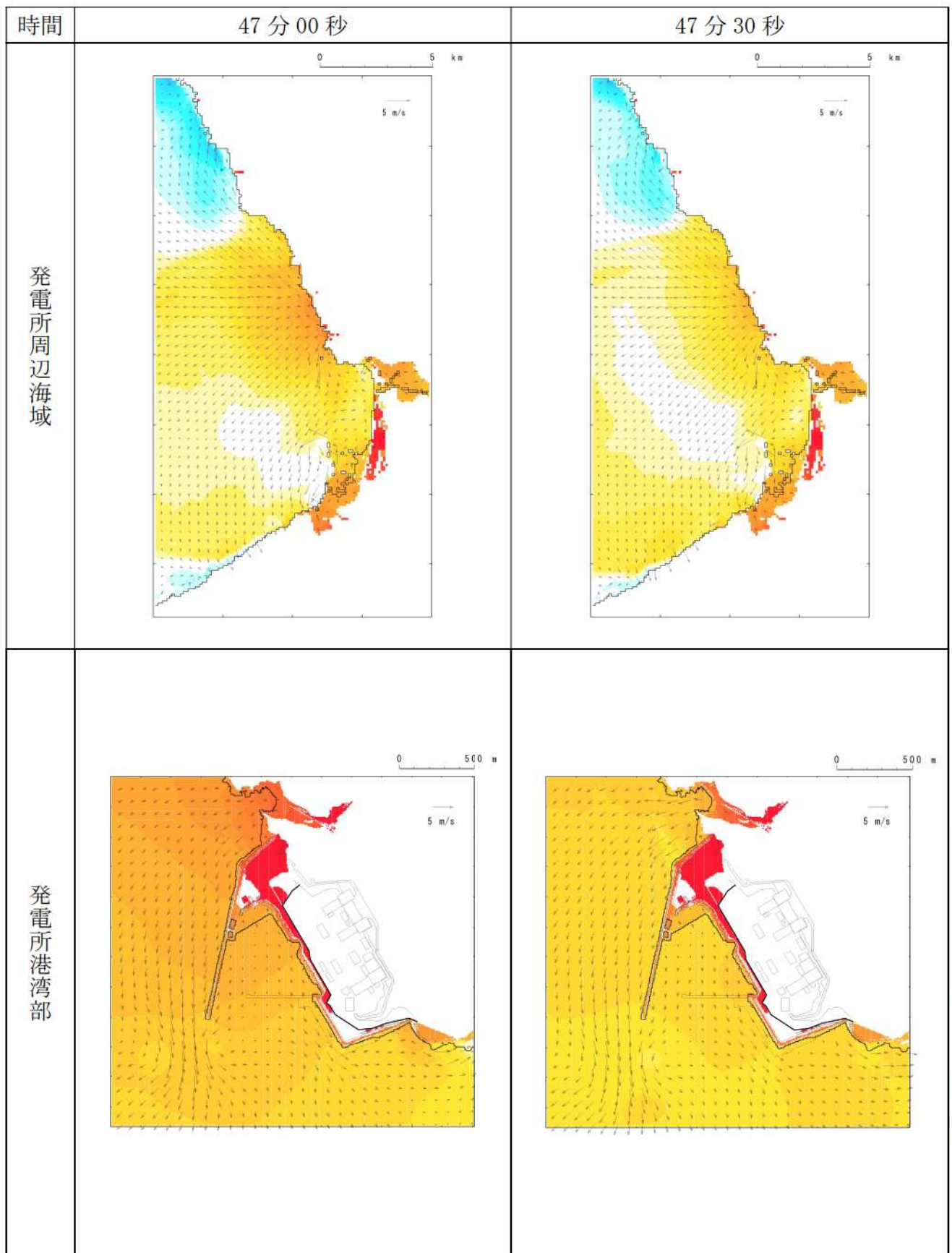


第 17 図-38 基準津波（波源K，南防波堤損傷）の水位変動・流向ベクトル(38/53)

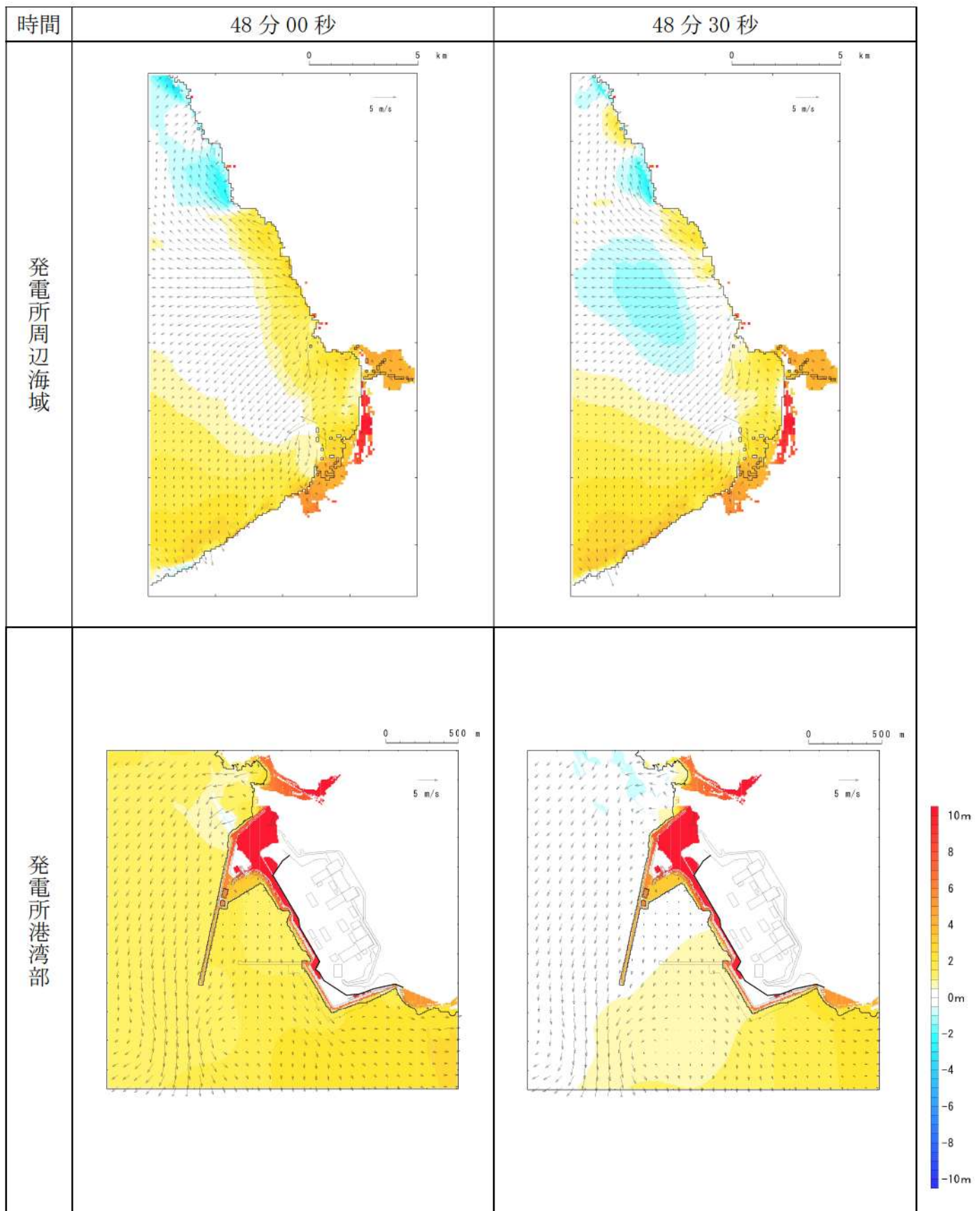


第 17 図-39 基準津波（波源K，南防波堤損傷）の水位変動・流向ベクトル(39/53)


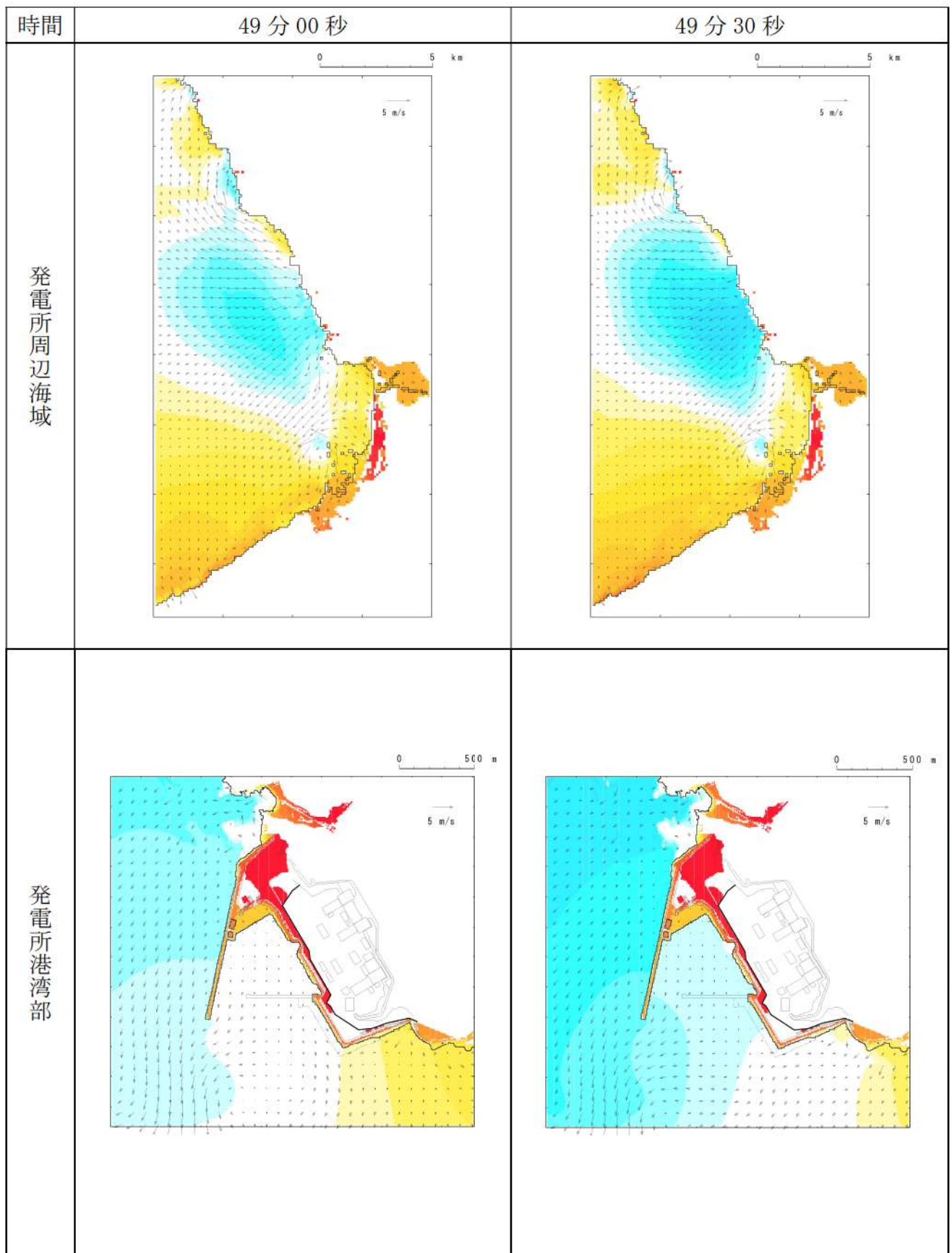




第 17 図-40 基準津波（波源K，南防波堤損傷）の水位変動・流向ベクトル(40/53)

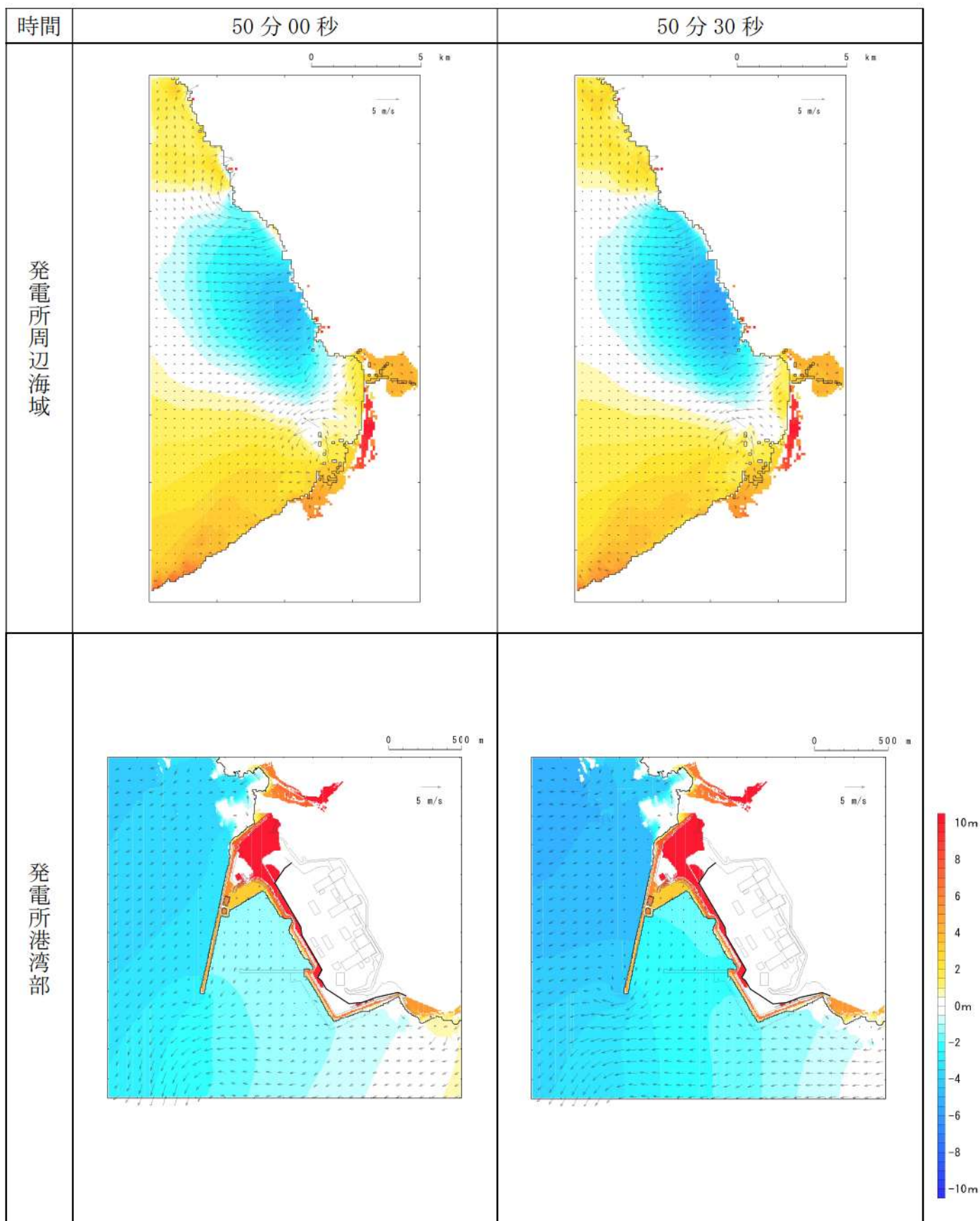


第 17 図-41 基準津波（波源K，南防波堤損傷）の水位変動・流向ベクトル(41/53)

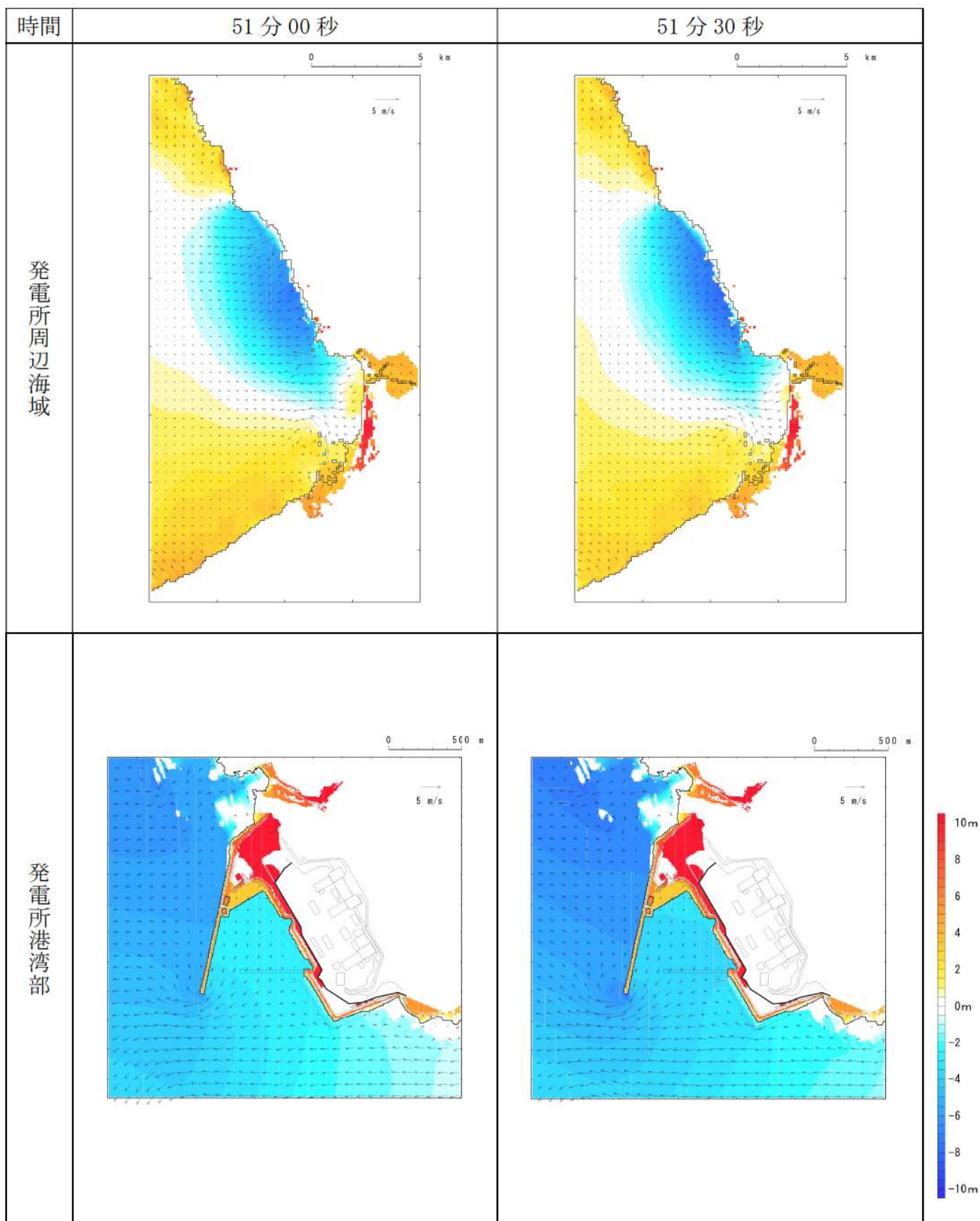


第 17 図-42 基準津波（波源K，南防波堤損傷）の水位変動・流向ベクトル(42/53)


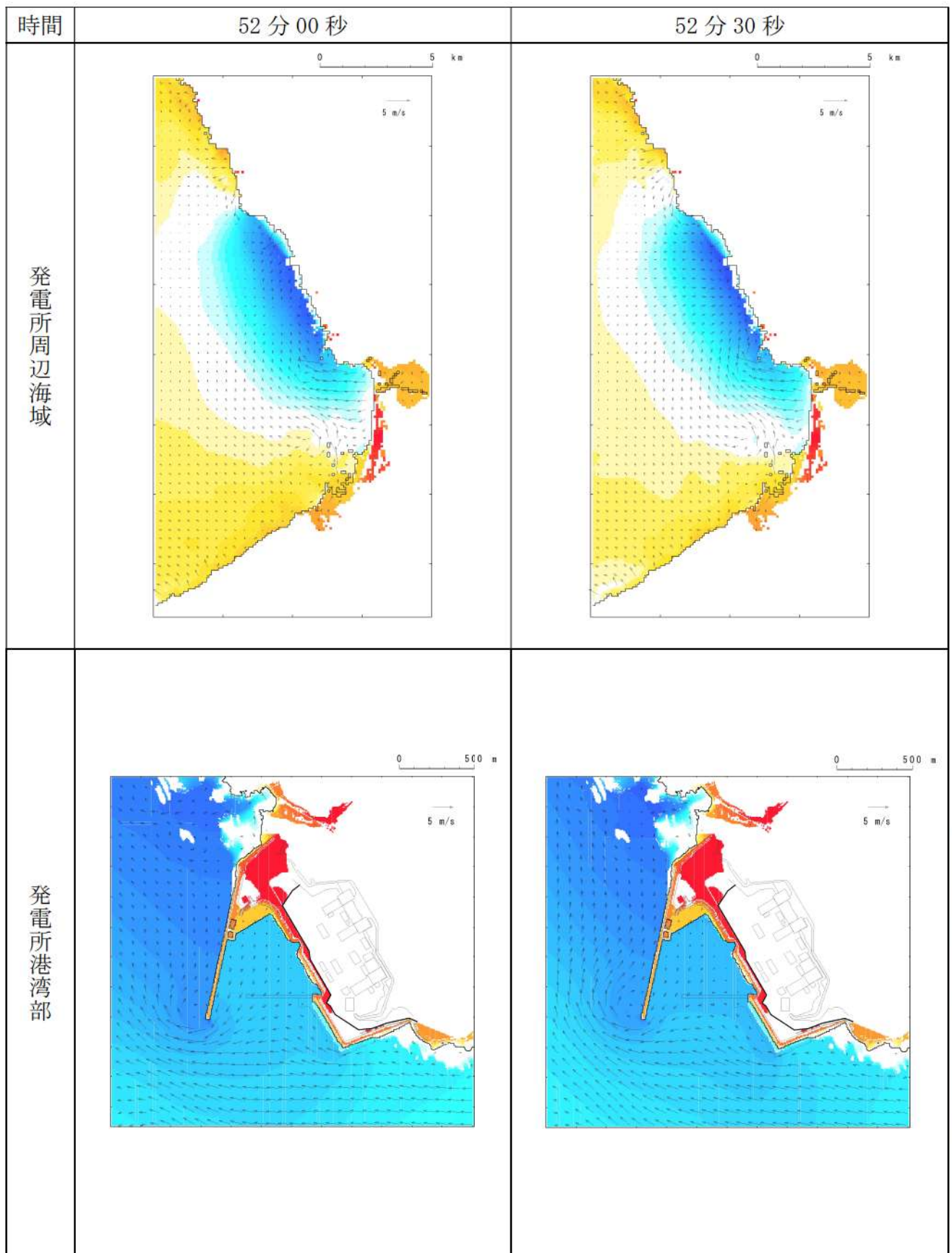




第 17 図-43 基準津波（波源K，南防波堤損傷）の水位変動・流向ベクトル(43/53)


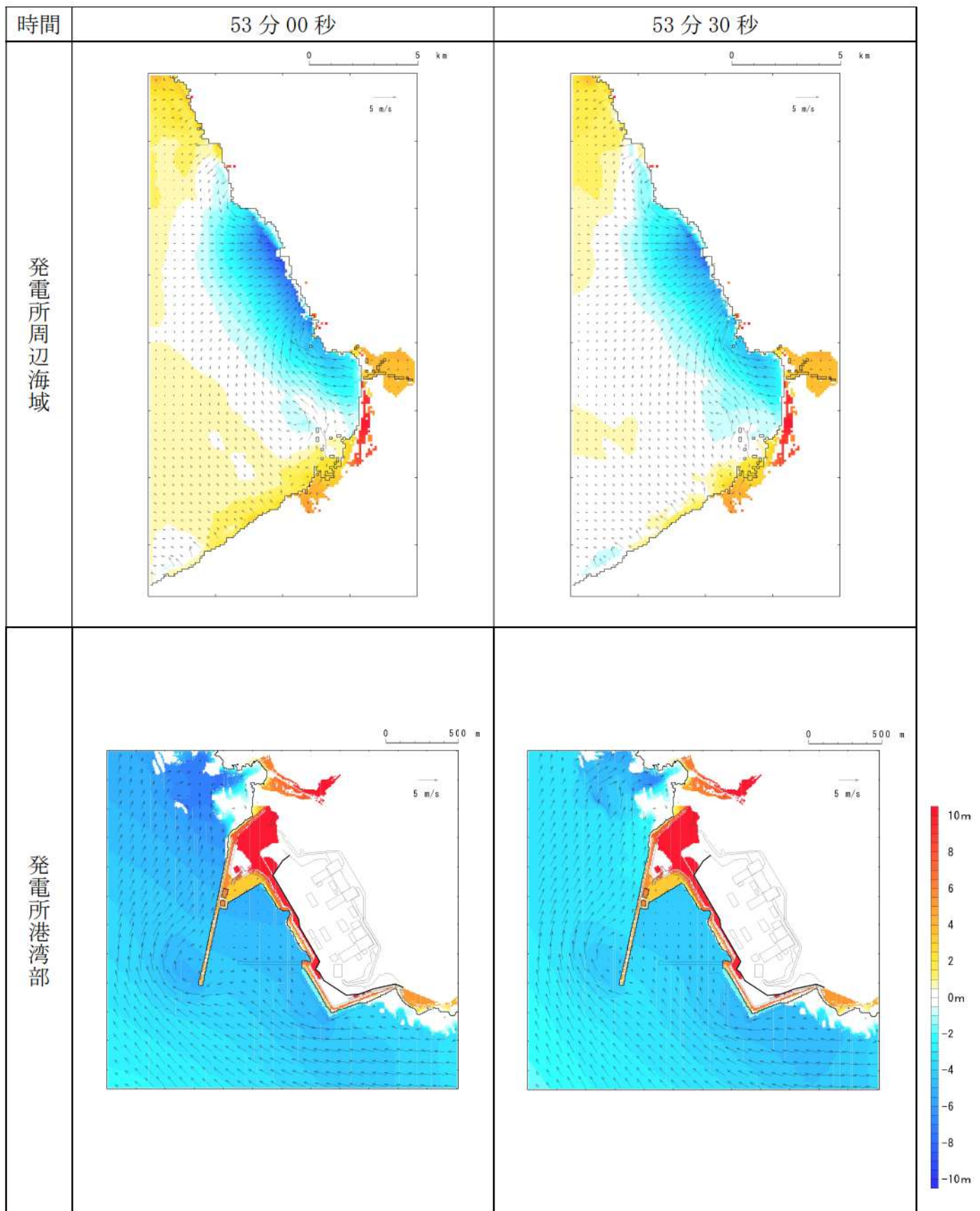


第 17 図-44 基準津波（波源K，南防波堤損傷）の水位変動・流向ベクトル(44/53)


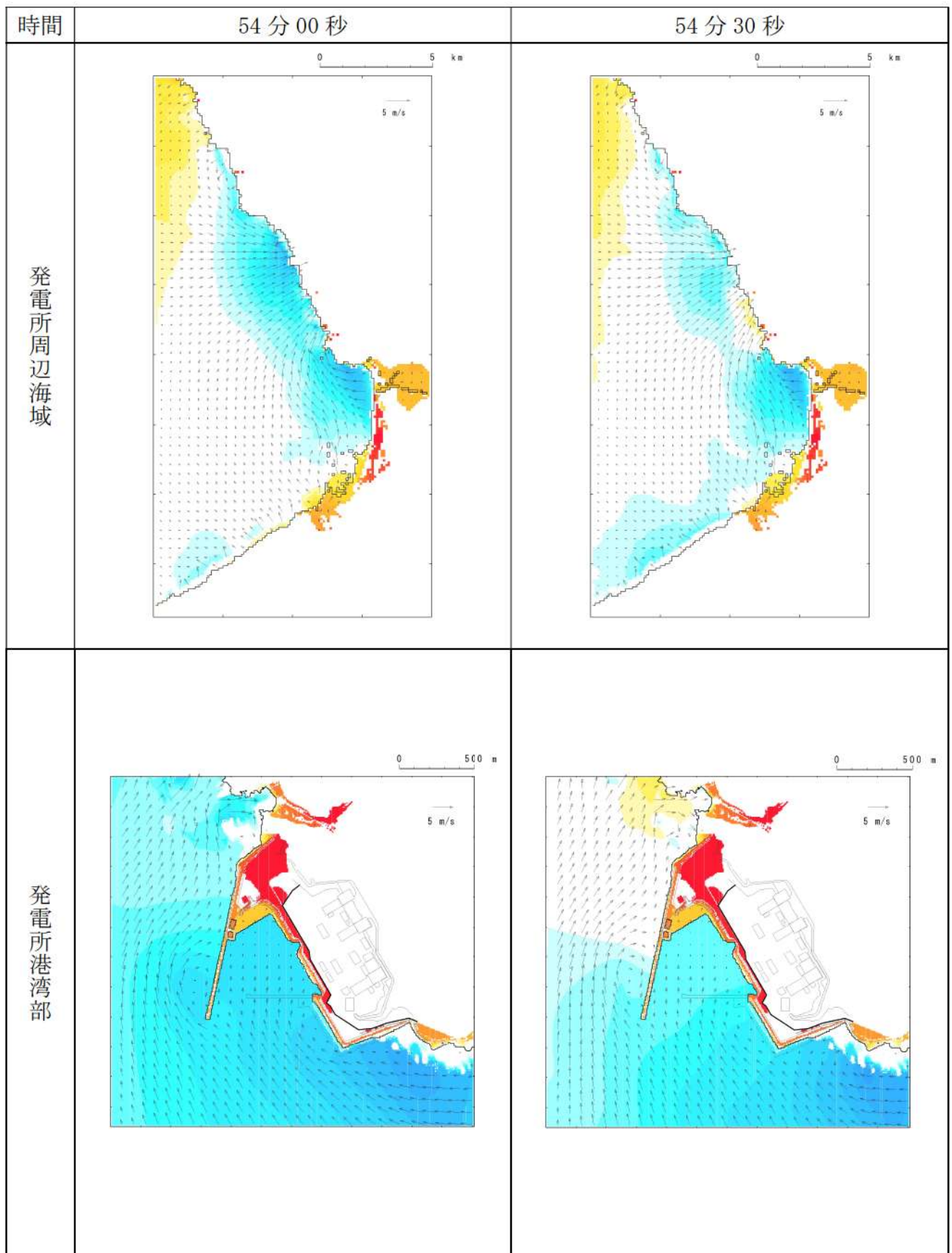


第 17 図-45 基準津波（波源K，南防波堤損傷）の水位変動・流向ベクトル(45/53)


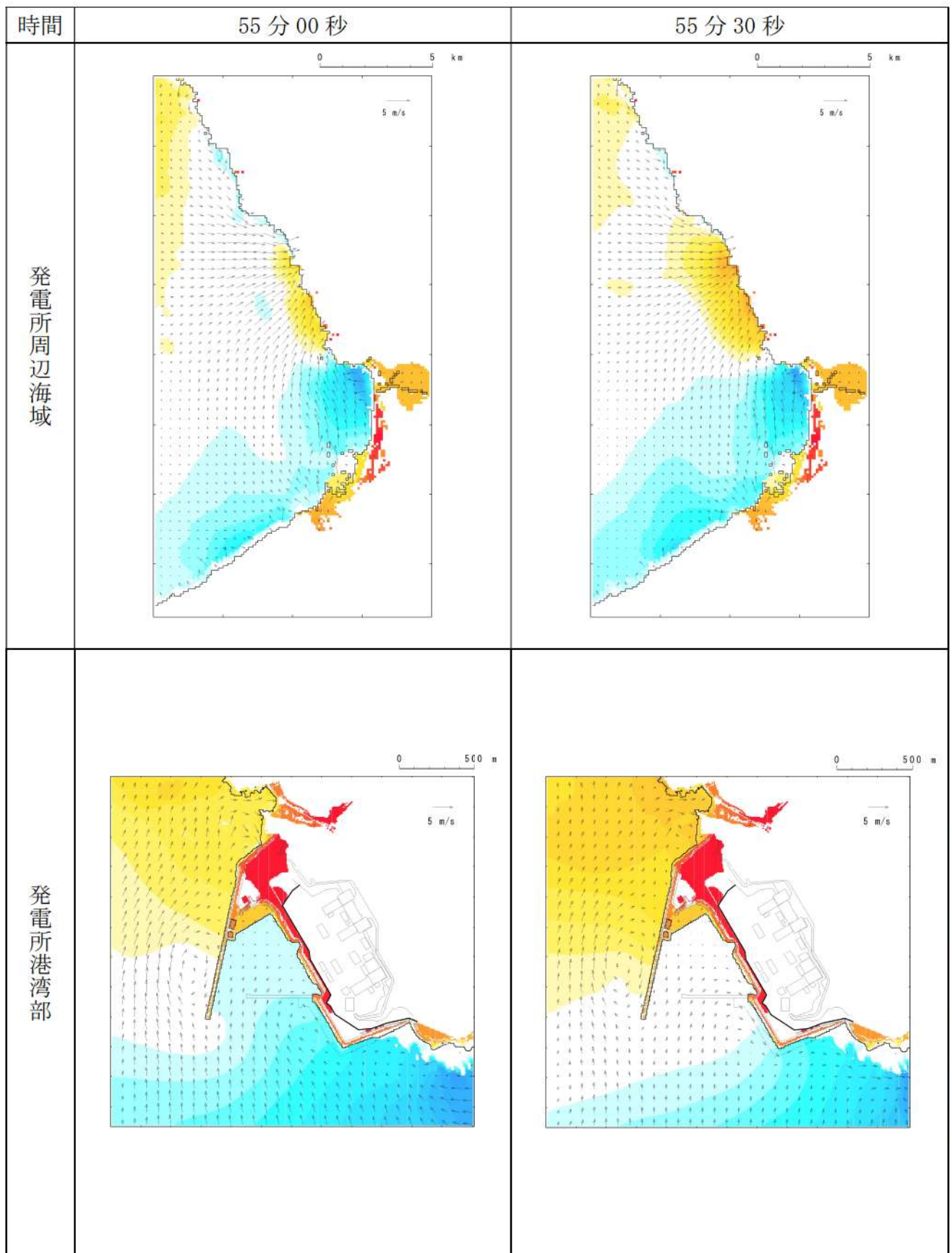




第 17 図-46 基準津波（波源K，南防波堤損傷）の水位変動・流向ベクトル(46/53)

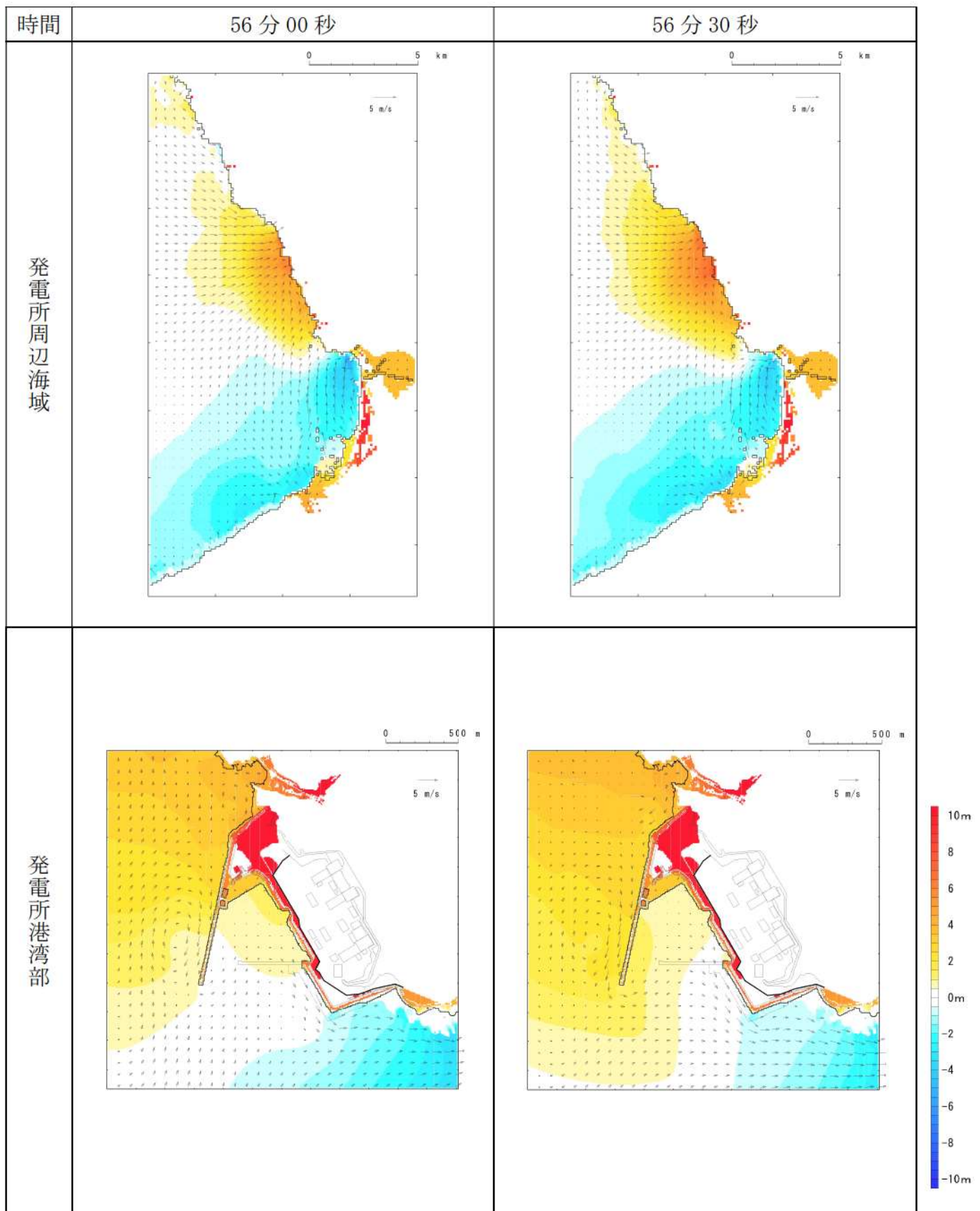


第 17 図-47 基準津波（波源K，南防波堤損傷）の水位変動・流向ベクトル(47/53)


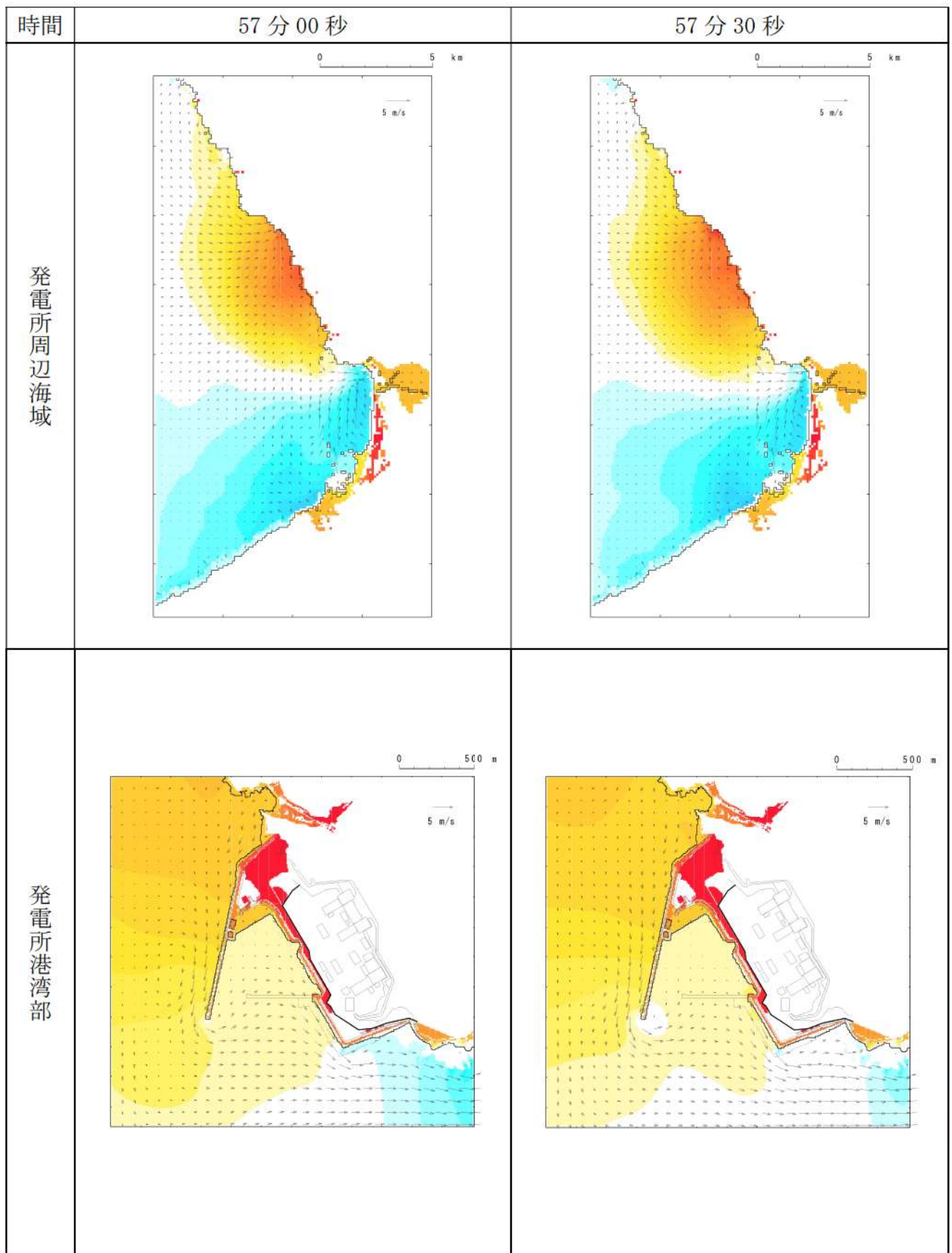


第 17 図-48 基準津波（波源K，南防波堤損傷）の水位変動・流向ベクトル(48/53)

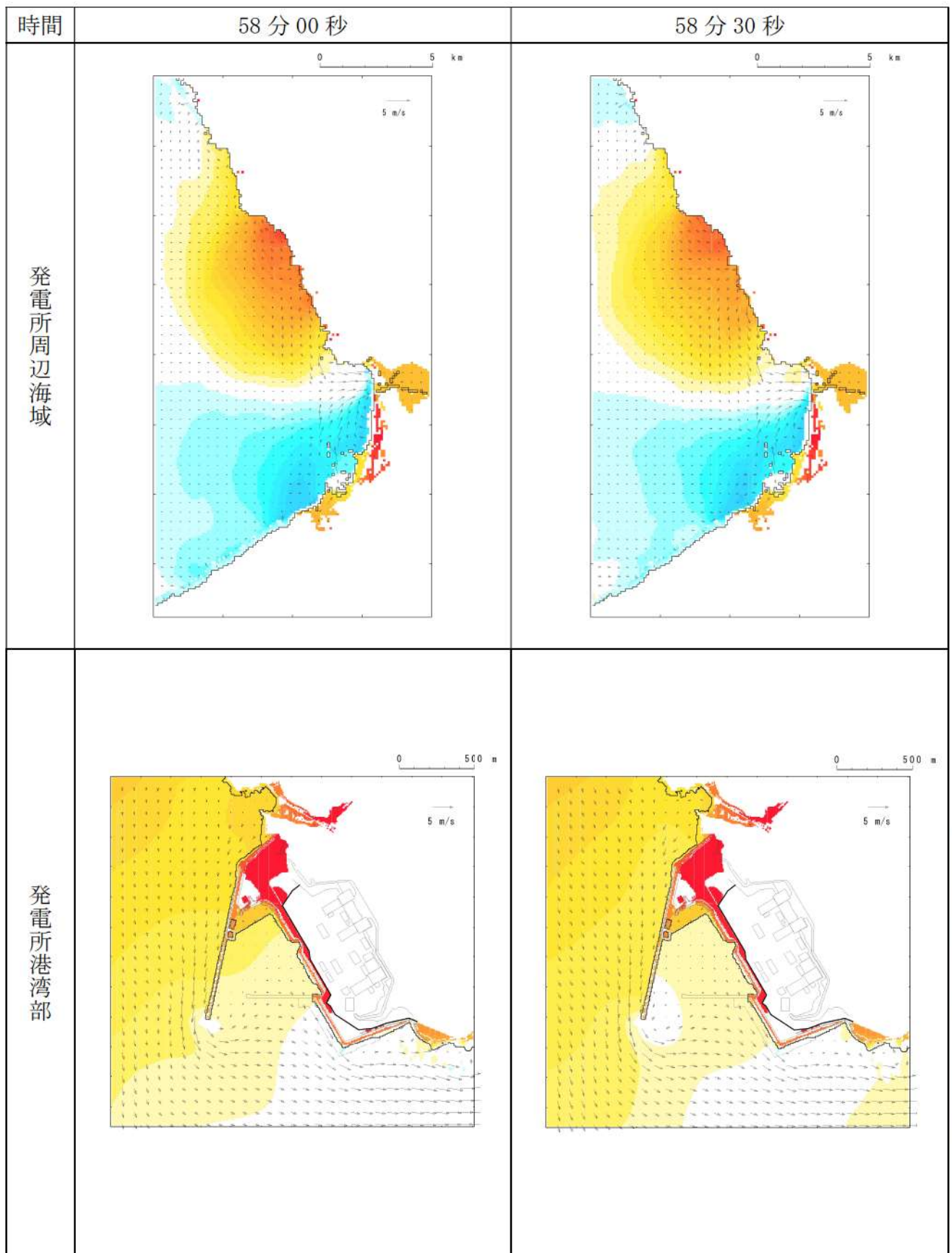




第 17 図-49 基準津波（波源K，南防波堤損傷）の水位変動・流向ベクトル(49/53)

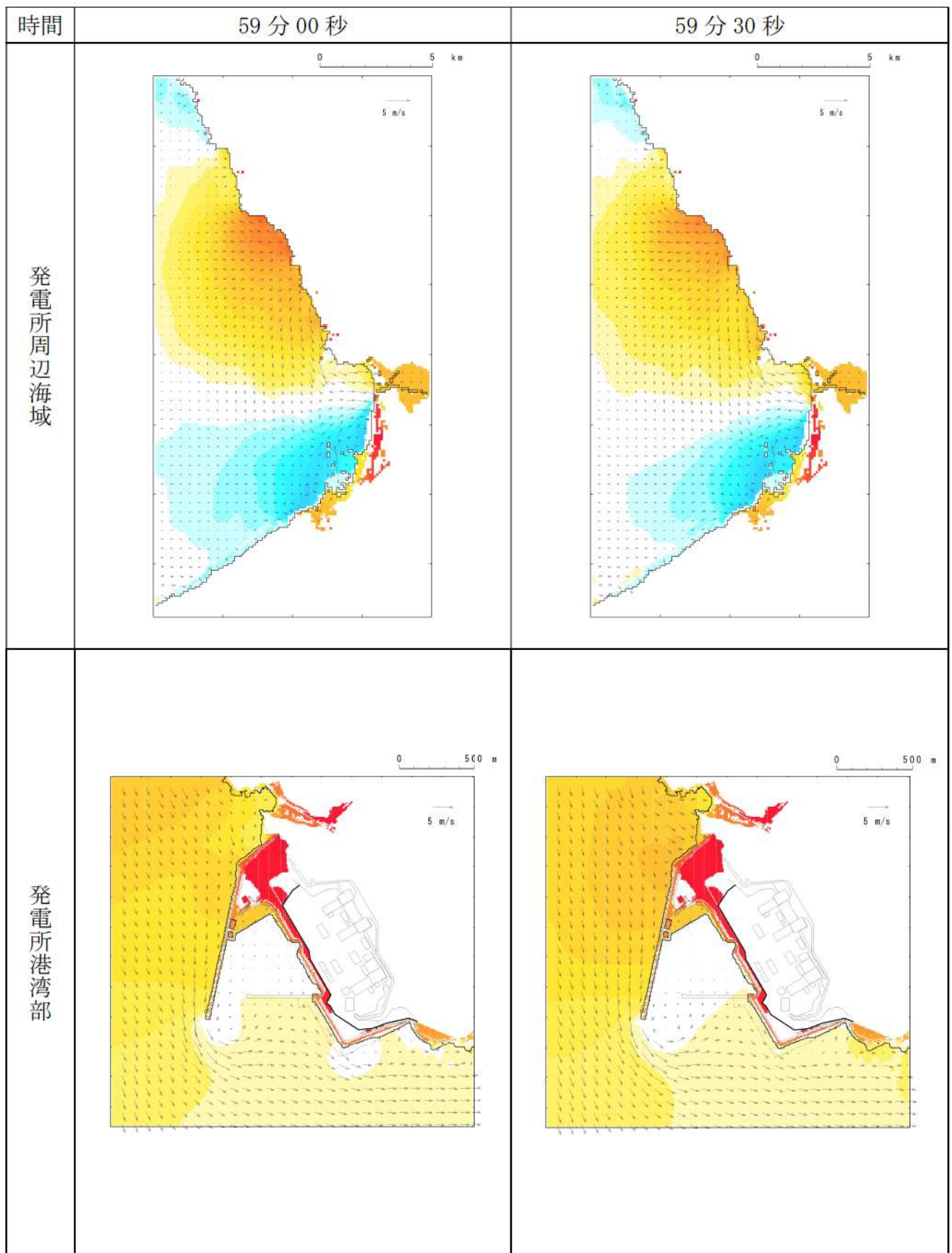


第 17 図-50 基準津波（波源K，南防波堤損傷）の水位変動・流向ベクトル(50/53)

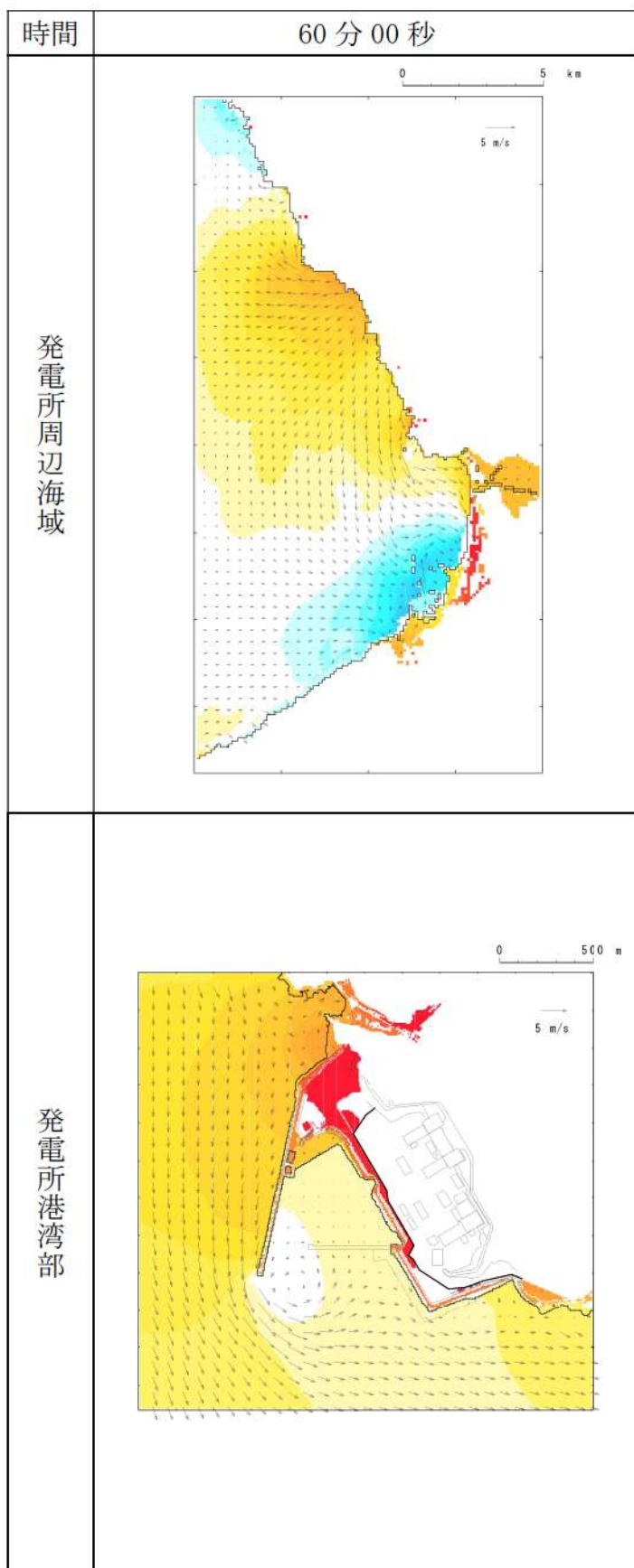


第 17 図-51 基準津波（波源K，南防波堤損傷）の水位変動・流向ベクトル(51/53)

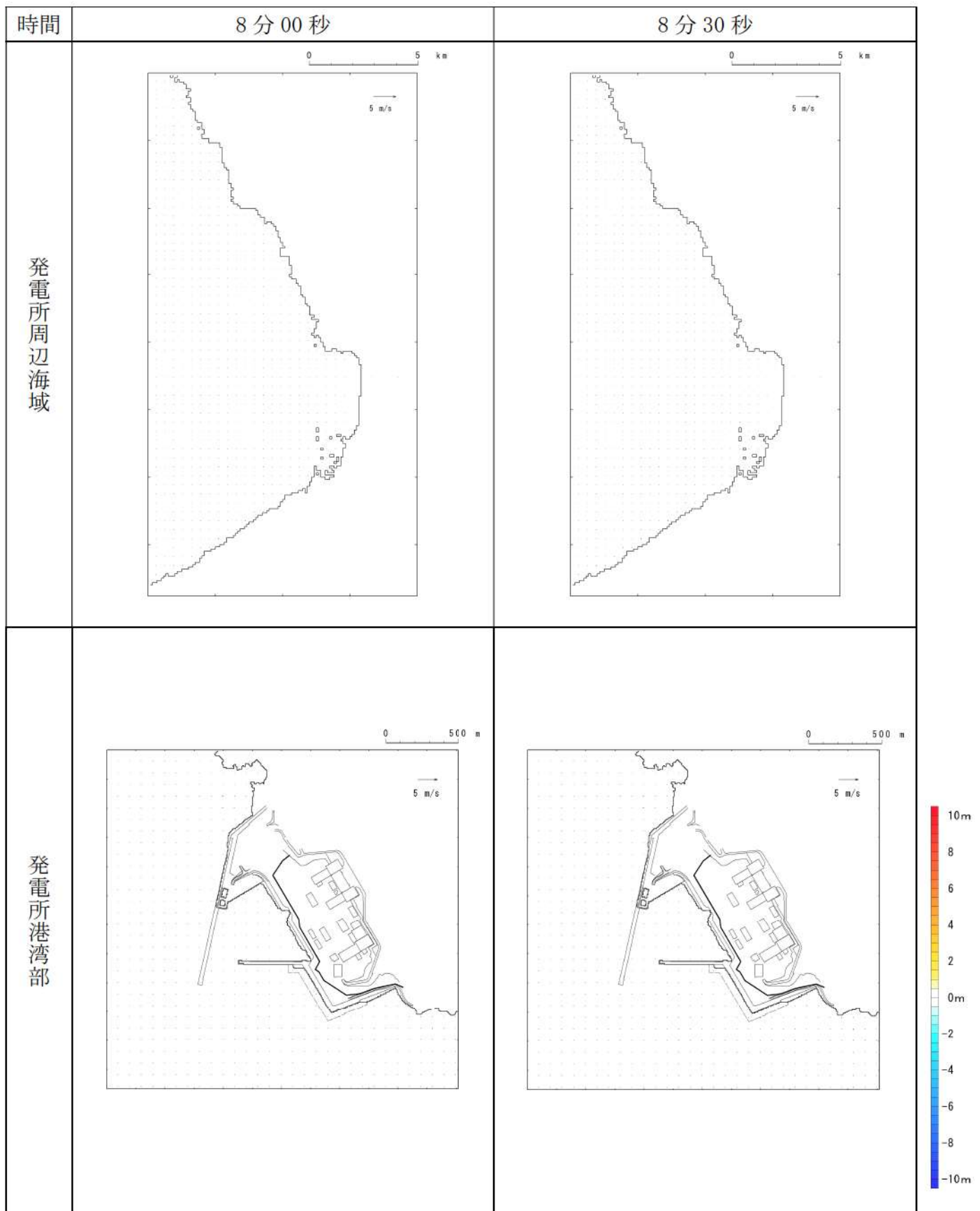




第 17 図-52 基準津波（波源K，南防波堤損傷）の水位変動・流向ベクトル(52/53)

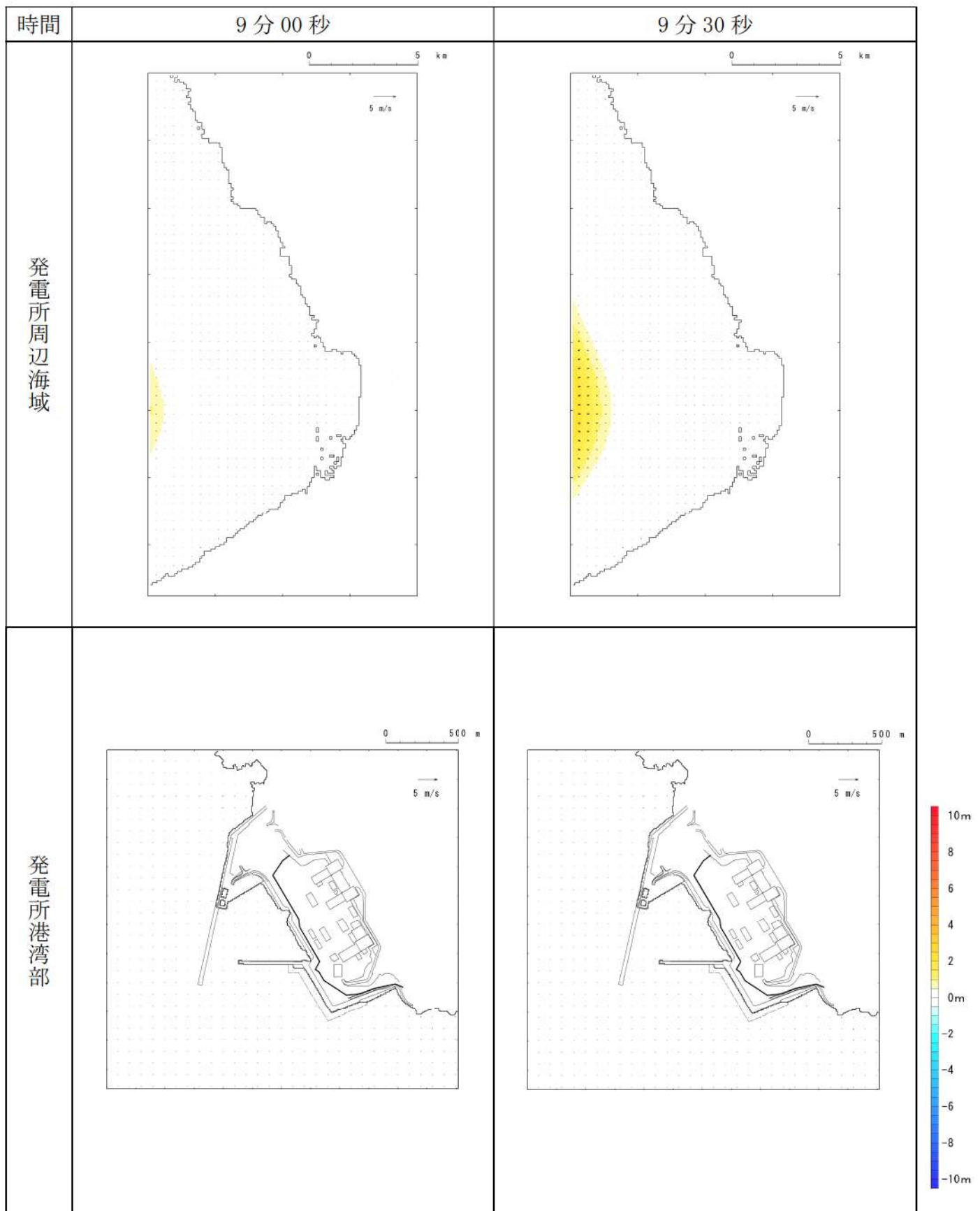


第 17 図-53 基準津波（波源K，南防波堤損傷）の水位変動・流向ベクトル(53/53)

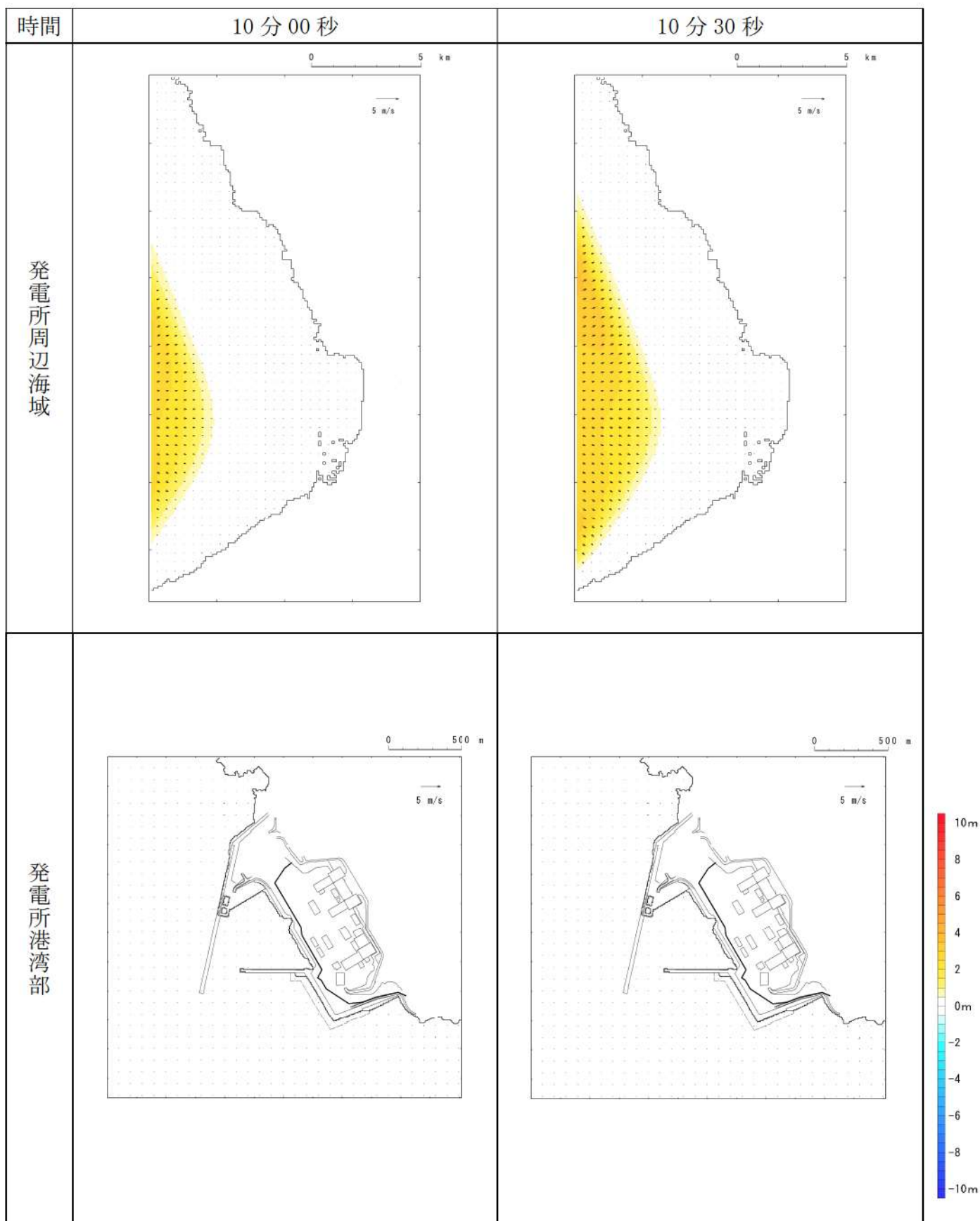


第 18 図-1 基準津波（波源 L，北防波堤損傷）の水位変動・流向ベクトル(1/53)

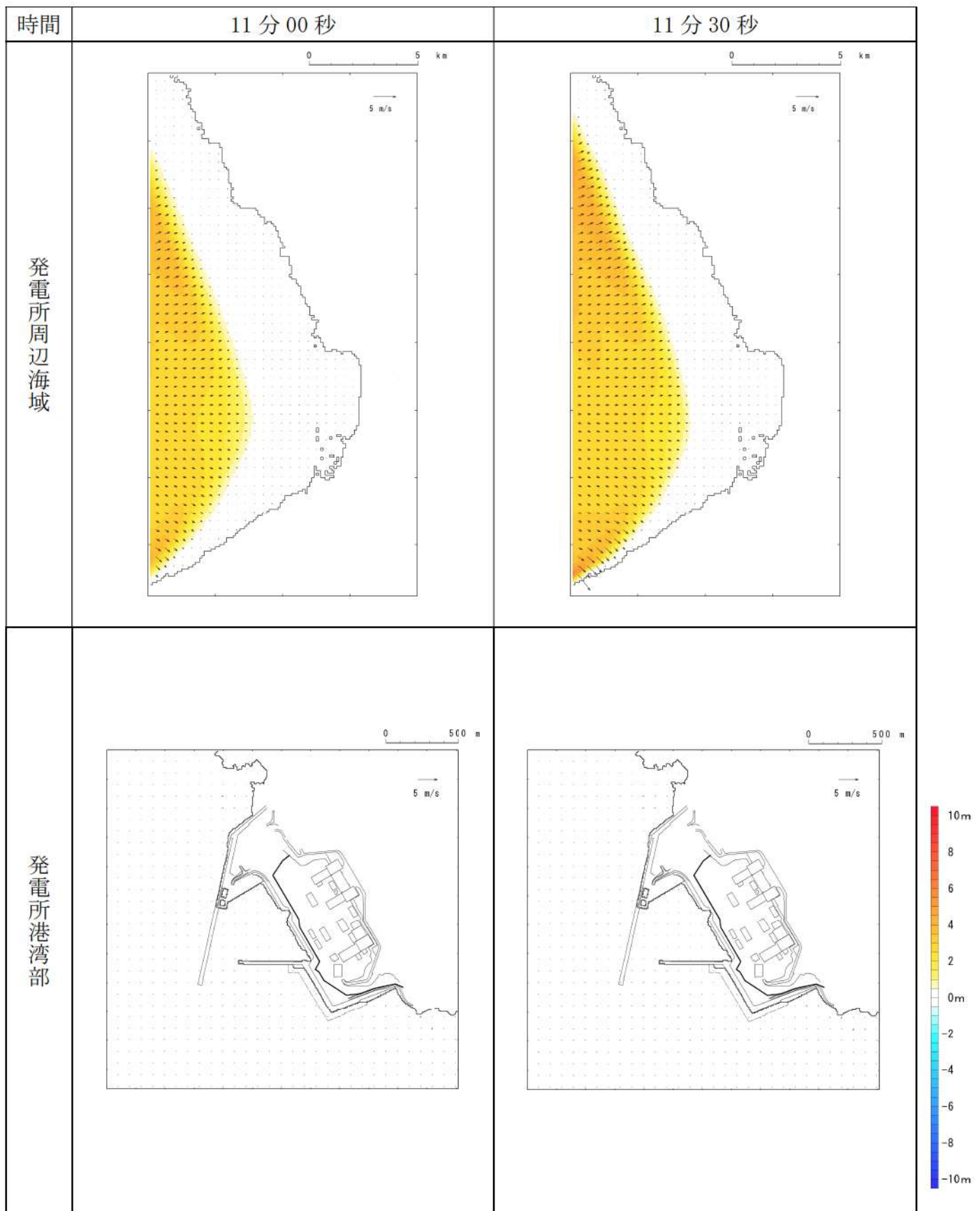




第 18 図-2 基準津波（波源 L，北防波堤損傷）の水位変動・流向ベクトル (2/53)

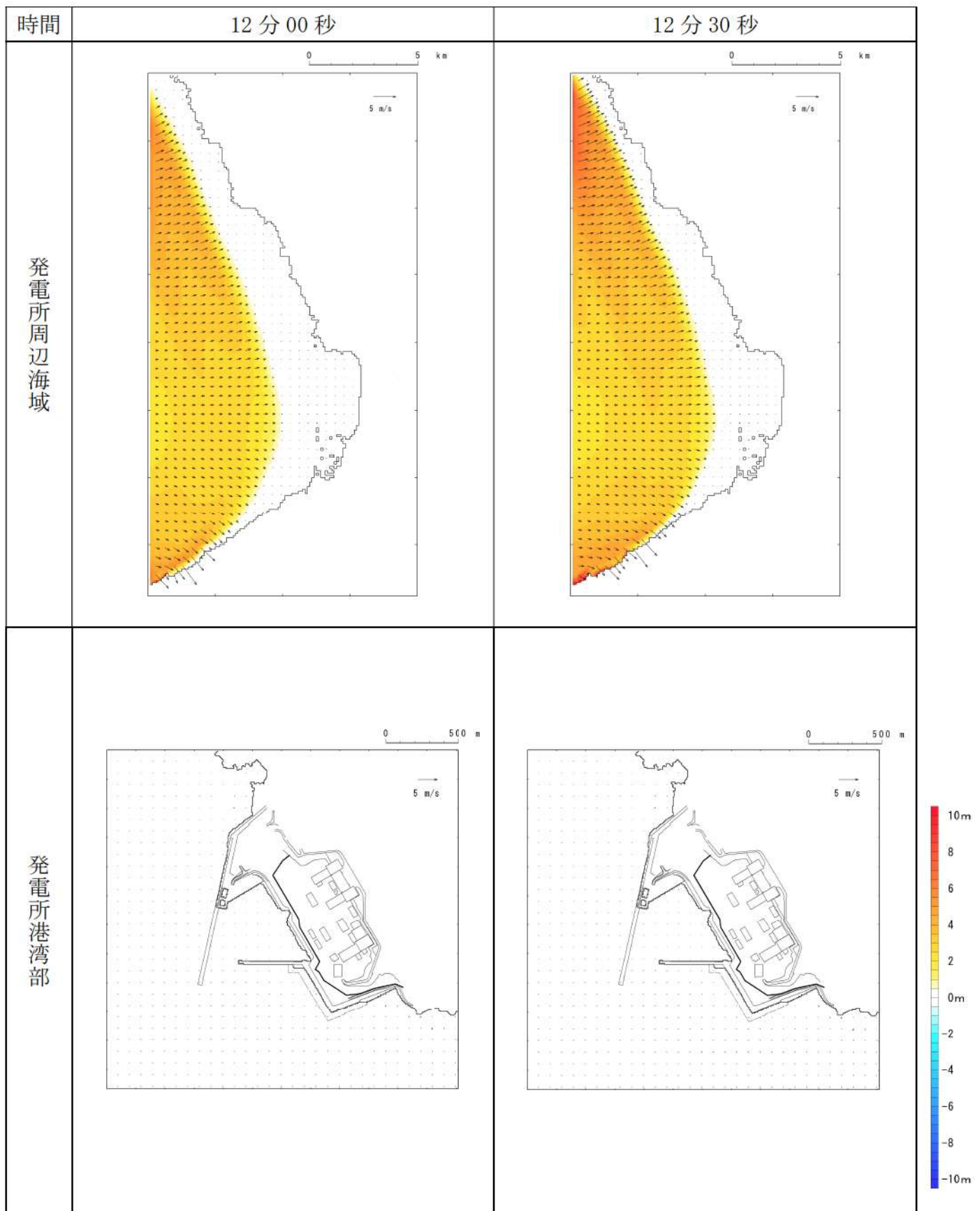


第 18 図-3 基準津波（波源 L，北防波堤損傷）の水位変動・流向ベクトル (3/53)

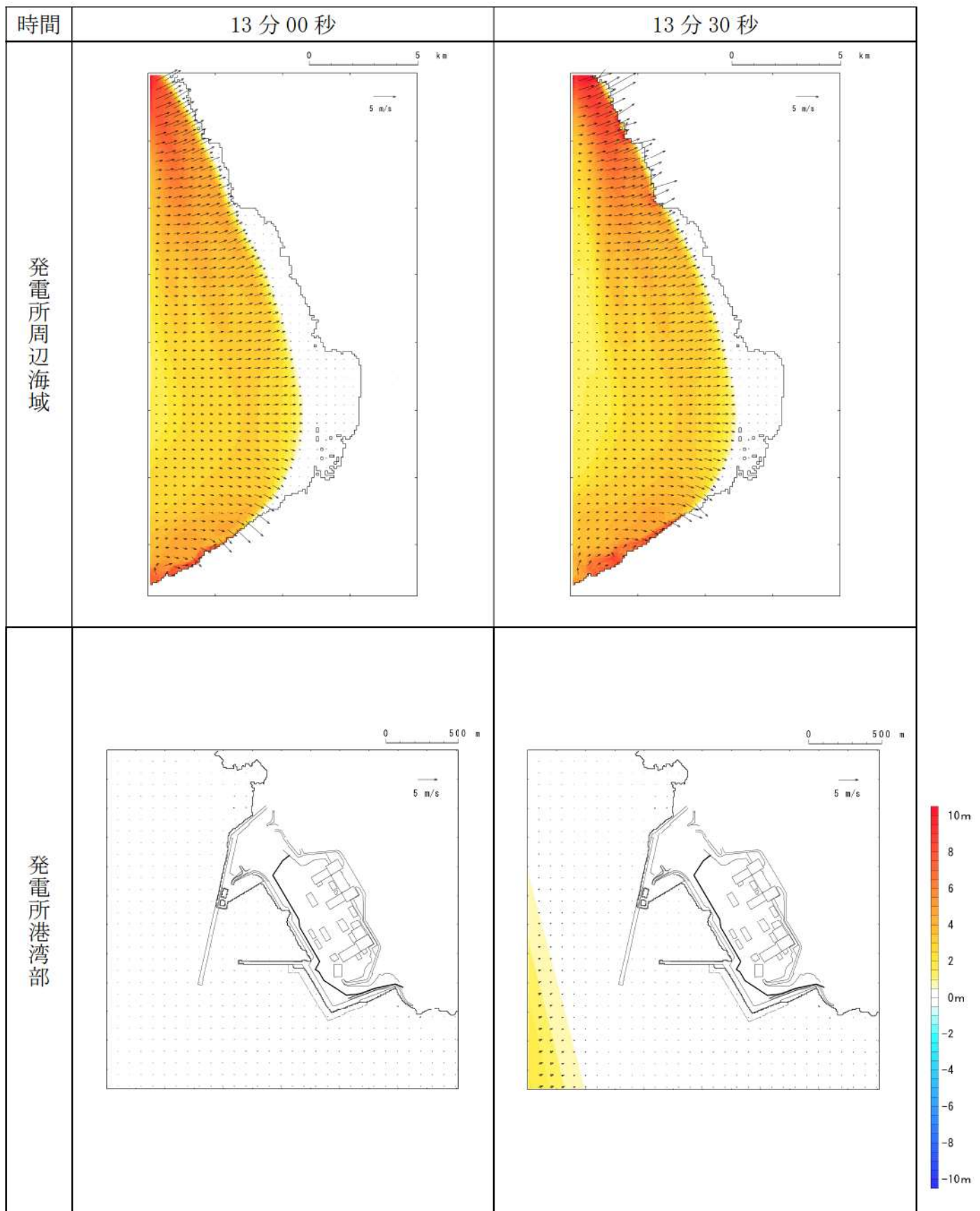


第 18 図-4 基準津波（波源L，北防波堤損傷）の水位変動・流向ベクトル(4/53)

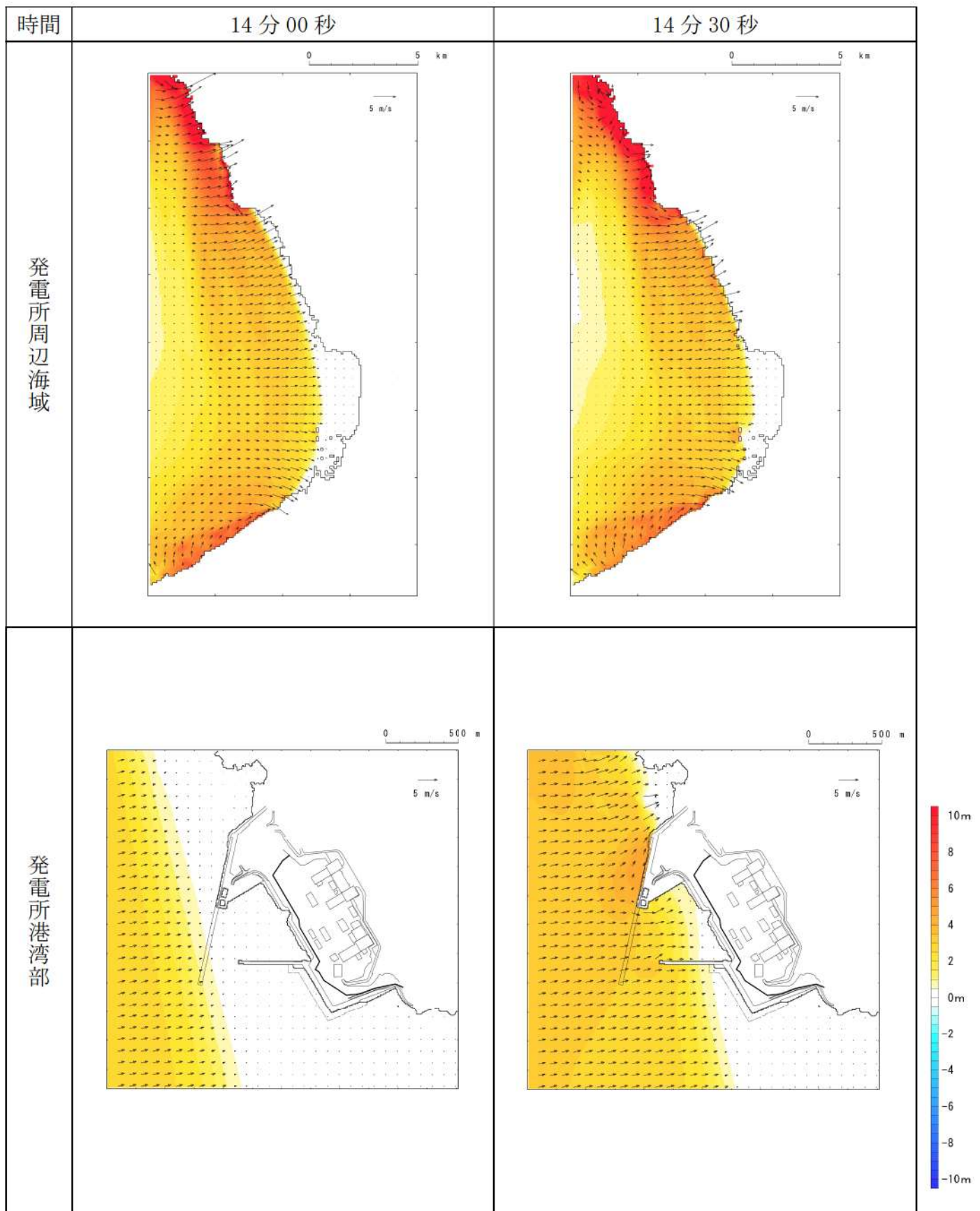




第 18 図-5 基準津波（波源L，北防波堤損傷）の水位変動・流向ベクトル(5/53)

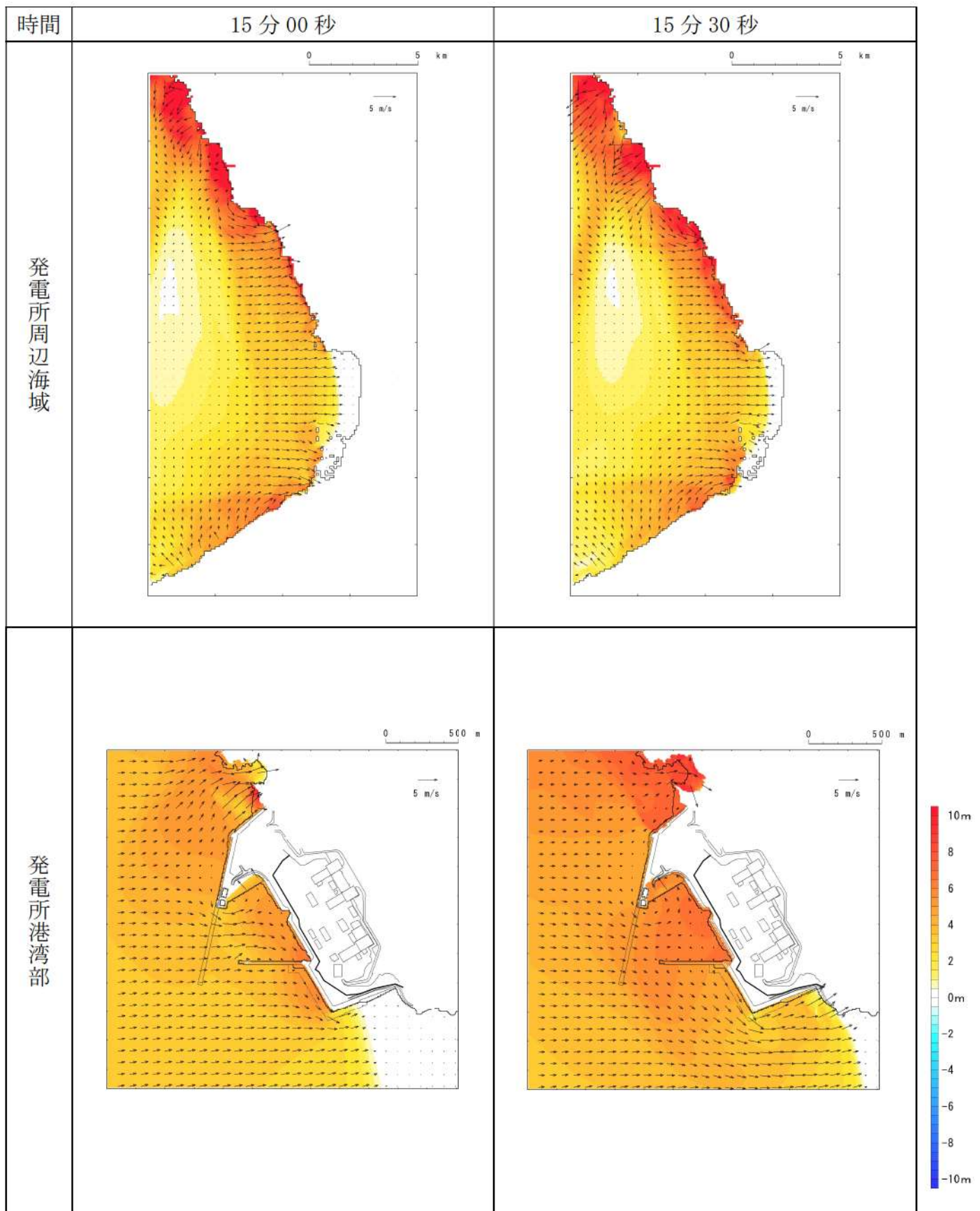


第 18 図-6 基準津波（波源 L，北防波堤損傷）の水位変動・流向ベクトル(6/53)

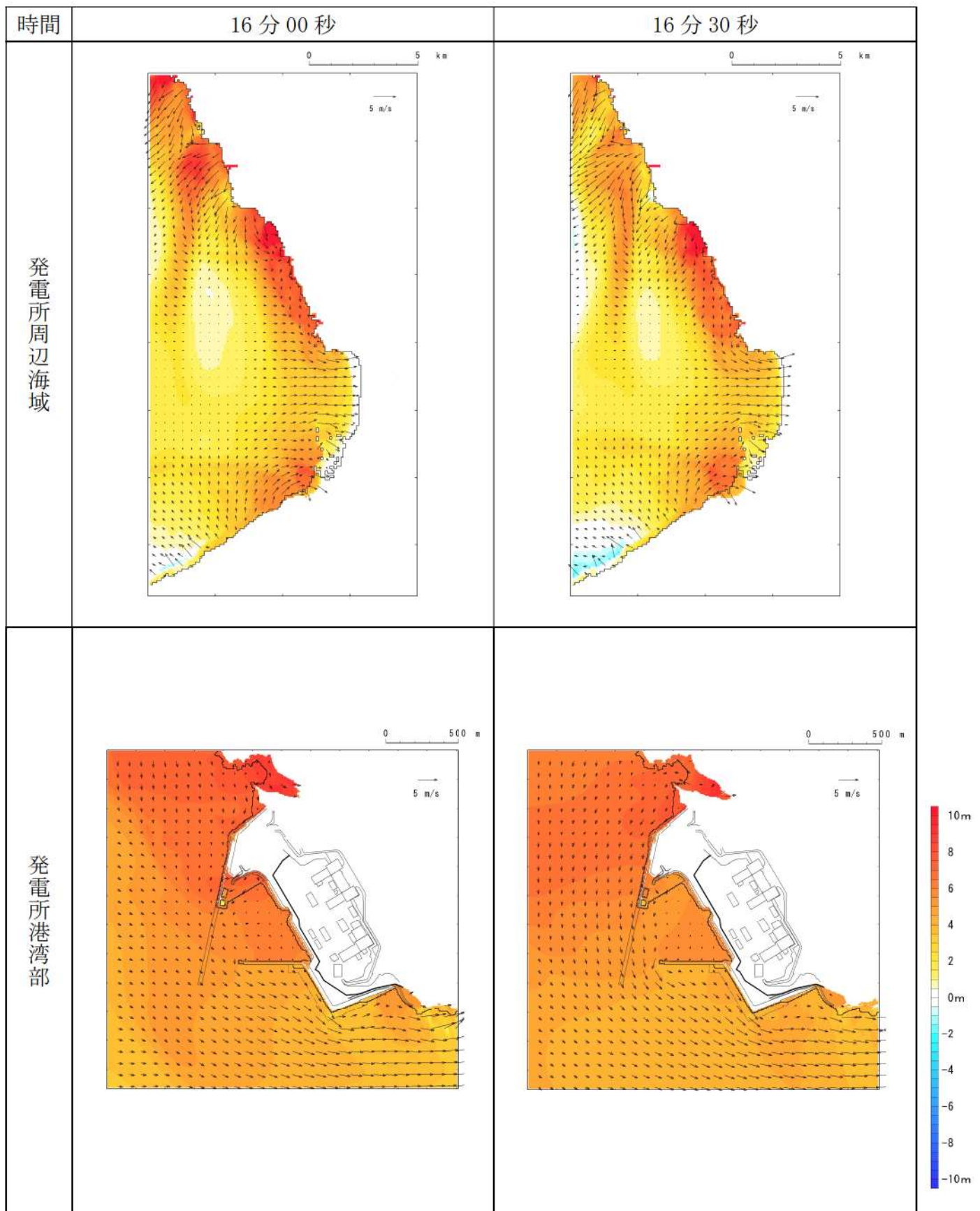


第 18 図-7 基準津波（波源L，北防波堤損傷）の水位変動・流向ベクトル(7/53)



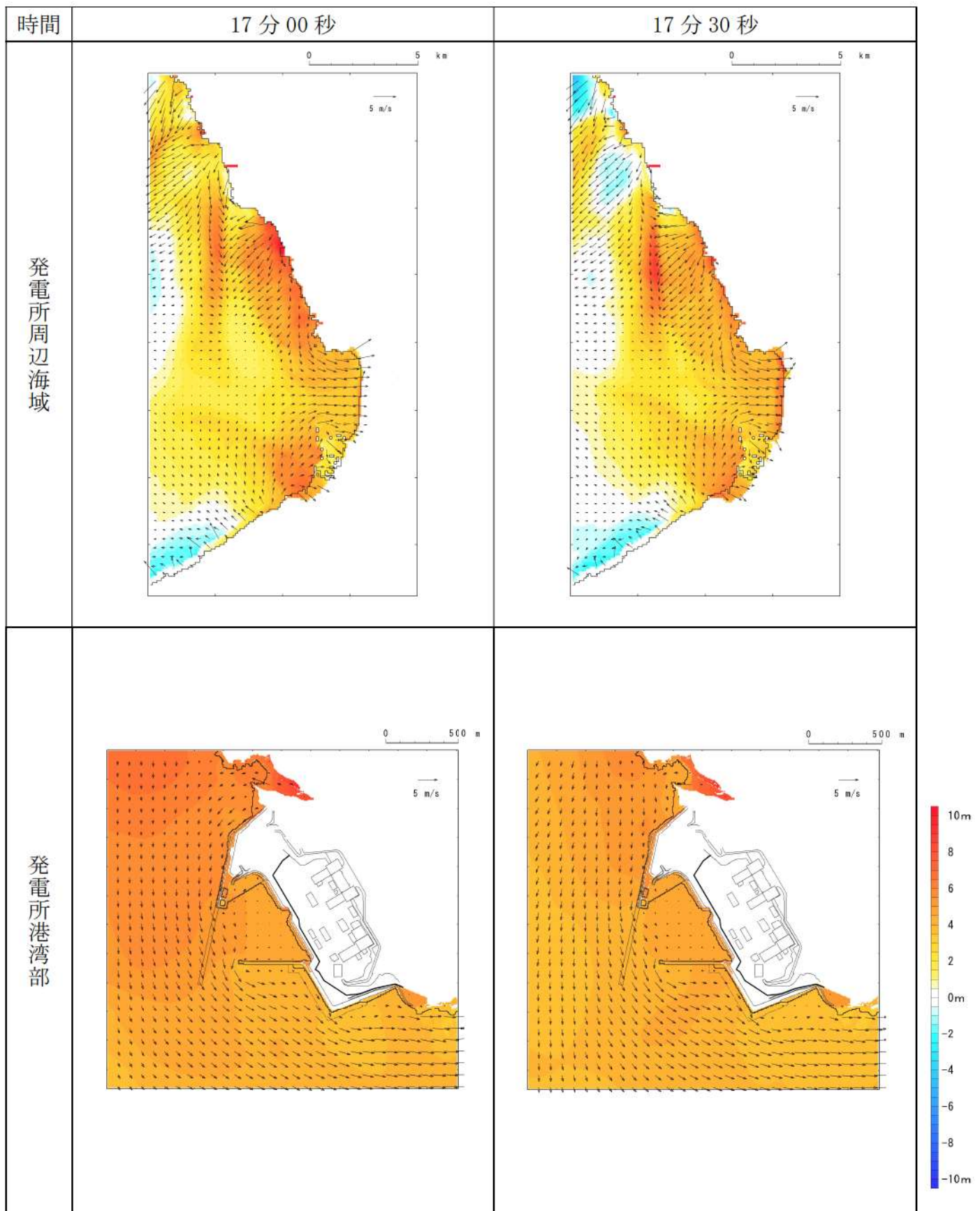


第 18 図-8 基準津波（波源L，北防波堤損傷）の水位変動・流向ベクトル(8/53)



第 18 図-9 基準津波（波源L，北防波堤損傷）の水位変動・流向ベクトル(9/53)





第 18 図-10 基準津波（波源 L，北防波堤損傷）の水位変動・流向ベクトル(10/53)