

赤字：設備、運用又は体制の相違（設計方針の相違）
 青字：記載箇所又は記載内容の相違（記載方針の相違）
 緑字：記載表現、設備名称の相違（実質的な相違なし）

大飯発電所3/4号炉			女川原子力発電所2号炉			泊発電所3号炉			相違理由	
番号	評価	評価結果	荷重	地震	現象の組合せ	影射モード	影射モード	影射モード		
29	落雷+地震 ○	落雷及び地震の組合せが安全施設に及ぼす影響としては、荷重、電気的影響、アクセス性、視認性が考えられる。以下に、それぞれの影響について評価する。 ・荷重の観点からは、地震による荷重が考えられるが、落雷を組み合わせたとしても地震の個別評価と変わらない。 ・電気的影響の観点からは、落雷による設備損傷や電磁的影響が考えられるが、避雷設備を設置することにより、電気的影響を及ぼさない設計としており影響はない。また、地震を組み合わせたとしても落雷の個別評価と変わらない。 ・アクセス性の観点からは、地震により、設計として考慮する必要がある外部電源喪失時のディーゼル発電機への燃料供給に使用するタンクローリーによる給油に必要なアクセスルートの制限が想定されるが、地盤改良や陸没対策を講じていることから影響はない。また、落雷を組み合わせたとしても地震の個別評価と変わらない。 ・視認性の観点からは、地震により中央制御室外の状況や津波を監視するカメラの視認性の低下を及ぼす可能性がある。しかしながら、監視カメラについては中央制御室に設置する気象情報を出力する端末、測位計等の代替設備により必要な機能を確保することができる。また、落雷を組み合わせたとしても地震の個別評価と変わらない。	a	地震	落雷×地震	影射モードを 含む事象	落雷	影射モード	a	
30	落雷+津波 ○	落雷及び津波の組合せが安全施設に及ぼす影響としては、荷重、浸水、電気的影響、アクセス性が考えられる。以下に、それぞれの影響について評価する。 ・荷重の観点からは、津波による荷重が考えられるが、落雷を組み合わせたとしても津波の個別評価と変わらない。 ・浸水の観点からは、津波は津波防護施設により敷地内に到達することはないことから浸水に至る可能性はない。また、落雷を組み合わせたとしても、津波の個別評価と変わらない。 ・電気的影響の観点からは、落雷による設備損傷や電磁的影響が考えられるが、避雷設備を設置することにより、電気的影響を及ぼさない設計としており影響はない。また、津波を組み合わせたとしても落雷の個別評価と変わらない。 ・アクセス性の観点からは、津波は津波防護施設によりアクセスルートに潤上することはないことから影響はない。また、落雷を組み合わせたとしても津波の個別評価と変わらない。	a	津波	落雷×津波	影射モードを 含む事象	落雷	影射モード	a	
25		地震による荷重影響が考えられるが、落雷による荷重影響の個別評価と変わらない。 地震による荷重影響により避雷設備が損傷し、外部事象防護対象施設等に落雷しやすくなることと考えると考えられるが、主排気筒が避雷導体となることにより、落雷電流を構内接地網へ導く機能は確保されることがから影響はない。	電気的影響	落雷					c(II)	
26		津波による荷重影響が考えられるが、落雷による荷重影響の個別評価と変わらない。 基準津波は津波防護施設及び浸水防止設備により敷地内に到達することはないことから、敷地が浸水に至る可能性はない。また、落雷による影響（電気的影響）を組み合わせたとしても、津波による浸水影響の個別評価と変わらない。	浸水	津波					a	

第5.3-8表 女川原子力発電所において想定される自然現象の組合せがプラントに及ぼす影響の評価結果 (19/30)

No.	事象の組合せ	影射モード	影射モード	影射モード	検討結果	評価結果	詳細評価
26	落雷×津波	電気的影響	落雷	影射モードを 含む事象	落雷による設備損傷や電気的影響が考えられるが、避雷設備を設置することにより電気的影響を及ぼさない設計としており影響はない。また、津波による荷重及び浸水影響を組み合わせたとしても落雷による電気的影響の個別評価と変わらない。	a	-

29	落雷×地震	荷重 電気的影響	地震 落雷	影射モードを 含む事象	地震による荷重影響が考えられるが、落雷による荷重影響の個別評価と変わらない。 落雷による設備損傷や電磁的影響が考えられるが、避雷設備を設置することにより、電気的影響を及ぼさない設計としており影響はない。また、地震による影響（荷重）を組み合わせたとしても落雷の個別評価と変わらない。	a	-
30	落雷×津波	荷重 浸水 電気的影響	津波 津波 落雷	影射モードを 含む事象	津波による荷重影響が考えられるが、落雷による荷重影響の個別評価と変わらない。 基準津波は津波防護施設及び浸水防止設備により敷地内に到達することはないことから、敷地が浸水に至る可能性はない。また、落雷による影響（電気的影響）を組み合わせたとしても、津波による浸水影響の個別評価と変わらない。 落雷による設備損傷や電気的影響が考えられるが、避雷設備を設置することにより電気的影響を及ぼさない設計としており影響はない。また、津波による荷重及び浸水影響を組み合わせたとしても落雷による電気的影響の個別評価と変わらない。	a	-

赤字：設備、運用又は体制の相違（設計方針の相違）
 青字：記載箇所又は記載内容の相違（記載方針の相違）
 緑字：記載表現、設備名称の相違（実質的な相違なし）

6条 外部からの衝撃による損傷の防止（別添1）

大飯発電所3/4号炉			女川原子力発電所2号炉			泊発電所3号炉			相違理由		
番号	評価	評価結果	影響モード	影響モードを含む事象	事象の組合せ	No.	影響モード	影響モードを含む事象	検査結果	評価結果	詳細評価
31 地滑り +火山	<p>地滑り及び火山の組合せが安全施設に及ぼす影響としては、荷重、閉塞、電気的影響、腐食、磨耗、アクセス性、視認性が考えられる。以下に、それぞれの影響について評価する。</p> <ul style="list-style-type: none"> 荷重の観点からは、火山灰及び地滑りによる荷重が考えられる。ただし、地滑り影響を考慮する施設は地滑り防護施設のみである。 閉塞の観点からは、火山灰により換気空調設備及び取水設備等の閉塞が考えられる。換気空調設備については、外気取入口に設置された平型フィルタにより一定以上の粒径の火山灰を捕集するとともに、外気取入ダンパを閉止又は空調系停止や循環運転により建屋内への侵入を阻止すること等が可能であり影響はない。取水設備については、想定する火山灰の粒径から取水設備が閉塞することはない。また、地滑りを組み合わせたとしても火山の個別評価と変わらない。 電気的影響の観点からは、火山灰が計装盤に侵入し、端子台等との接触による絶縁低下から短絡等が生じ機能影響を及ぼすことが考えられるが、計装盤の設置場所の外気取入口には、平型フィルタに加えて粗フィルタが設置され高い防護性を有していることから影響はない。また、地滑りと組み合わせたとしても火山の個別評価と変わらない。 腐食の観点からは、火山灰の付着による屋外設備の機能喪失が想定されるが、屋外設備には外装塗装が施されているため、短期的には腐食の影響はない。また、地滑りを組み合わせたとしても火山の個別評価と変わらない。 磨耗の観点からは、火山灰のディーゼル機関吸気への侵入によるシリンダ部の磨耗が考えられるが、火山灰はシリンダ及びピストンの硬度より柔らかく磨耗は発生しない。また、地滑りを組み合わせたとしても火山の個別評価と変わらない。 アクセス性の観点からは、地滑りの土砂及び火山灰により、設計として考慮する必要がある外部電源喪失時のディーゼル発電機への燃料供給に使用するタンクローリーによる給油に必要なアクセスルートの制限が想定されるが、別ルートのアクセスルートの確保が可能であり、またブルドーザーにて土砂及び火山灰を撤去することでアクセスルートの確保が可能である。 視認性の観点からは、降灰により中央制御室外の状況や津波を監視するカメラの視認性の低下を及ぼす可能性がある。しかしながら、監視カメラについては中央制御室に設置する気象情報を出力する端末、潮位計等の代替設備により必要な機能を確保することができる。また、地滑りを組み合わせたとしても、火山の個別評価と変わらない。 	○									
			荷重	地滑り 火山の影響					個別現象の重量により、外部事象防護対象施設等の損傷の可能性が高まると考えられる。 地滑りによるモニタリングポストを設置する等の対応はない。 降下火砕物による換気空調設備の閉塞が考えられるが、代替設備で外気取入口に設置された平型フィルタにより一定以上の粒径の降下火砕物を捕集するとともに、外気取入ダンパの閉止、又は空調設備停止や閉路循環運転により、降下火砕物の建屋内への侵入を阻止すること等が可能であり影響はない。また、地滑りによる影響（荷重）を組み合わせたとしても、火山の影響による閉塞影響の個別評価と変わらない。 想定する降下火砕物の粒径から取水装置等が閉塞するおそれはない。また、地滑りによる影響（荷重）を組み合わせたとしても、火山の影響による閉塞影響の個別評価と変わらない。 降下火砕物が安全保護系計装盤及び非常用の計装用インバータ（無停電電源装置）へ侵入し、端子台等との接触による絶縁低下から短絡等が生じ機能影響を及ぼすことが考えられるが、これらの設置場所は空調管裡されており、建屋内への外気取入口には平型フィルタに加えて粗フィルタが設置され高い防護性を有していることから、降下火砕物は捕集されるため盤内に大量に侵入することはない。また、換気空調設備の機能影響が損なわれないうちにフィルタの交換が可能であり、地滑りによる影響（荷重）を組み合わせたとしても、火山の影響による電気的影響の個別評価と変わらない。 降下火砕物の付着による屋外施設の機能喪失が想定されるが、屋外施設には外装塗装が施されているため、短期的には腐食の影響はない。また、地滑りによる影響（荷重）を組み合わせたとしても、火山の影響による腐食影響の個別評価と変わらない。	d(1)	-
			閉塞 (結露等)	火山の影響						a	-
			閉塞 (海水系)	火山の影響						a	-
			電気的影響	火山の影響						a	-
			腐食	火山の影響						a	-
					地滑り×火山の影響	31					

赤字：設備、運用又は体制の相違（設計方針の相違）
 青字：記載箇所又は記載内容の相違（記載方針の相違）
 緑字：記載表現、設備名称の相違（実質的な相違なし）

6条 外部からの衝撃による損傷の防止（別添1）

大飯発電所3/4号炉		女川原子力発電所2号炉	泊発電所3号炉	相違理由		
番号	評価					
32	<p>地滑り及び生物学的影響の組合せが安全施設に及ぼす影響としては、荷重、閉塞、電気的影響、アクセシビリティが考えられる。以下に、それぞれの影響について評価する。</p> <ul style="list-style-type: none"> 荷重の観点からは、地滑りによる荷重が考えられるが、生物学的事象を組み合わせたとしても地滑りの個別評価と変わらない。 閉塞の観点からは、海生生物の糞尿による取水設備の閉塞が考えられるが、除塵装置を設置するとともに、手順を整備していること及び海水ストレーナ等の設置により原子炉補機冷却水冷却器等への影響を防止する設計としており影響はない。また、地滑りを組み合わせたとしても生物学的事象の個別評価と変わらない。 電気的影響の観点からは、小動物が屋外設置の端子箱に侵入することによる短絡等により機能影響を生じることが考えられるが、端子箱貫通部をシールすることにより、小動物の侵入による機能影響は生じない。また、地滑りを組み合わせたとしても生物学的事象の個別評価と変わらない。 アクセシビリティの観点からは、地滑りの土砂により、設計として考慮する必要がある外部電源喪失時のディーゼル発電機への燃料供給に使用するタンクローリーによる給油に必要なアクセシビリティの制限が想定されるが、別ルートでのアクセシビリティの確保が可能であり、またブルドーザーにて土砂を撤去することでアクセシビリティの確保が可能である。さらに、生物学的事象を組み合わせたとしても地滑りの個別評価と変わらない。 					
地滑り +生物学的 影響	○					
No.	事象の組合せ	影響モード	影響モードを含む事象	検討結果	評価結果	詳細評価
32	地滑り×生物学的事象	荷重 閉塞 (海水系)	地滑り 生物学的 事象	<p>地滑りによる荷重影響が考えられるが、生物学的事象による影響（閉塞、電気的影響）を組み合わせたとしても地滑りによる荷重影響の個別評価と変わらない。</p> <p>海生生物の流入による取水設備の閉塞が考えられるが、除塵設備を設置するとともに、原子炉補機冷却海水ポンプ出口ストレーナ等により原子炉補機冷却水冷却器等への影響を防止する設計としており、取水性が確保できないうちの場合においても、循環水ポンプの可動翼開度調整、発電機出力の抑制、発電機停止等の手順により対処可能であることから影響はない。また、地滑りによる閉塞影響の個別評価と変わらない。</p> <p>小動物が屋外設置の端子箱に侵入することによる短絡等により機能影響を生じることが考えられるが、端子箱貫通部をシールすることにより、小動物の侵入による機能影響は生じない。また、地滑りによる電気的影響（荷重）を組み合わせたとしても、生物学的事象による電気的影響の個別評価と変わらない。</p>	a	-

第5.3-8表 泊発電所において想定される自然現象の組合せがプラントに及ぼす影響の評価結果 (22/34)

赤字：設備、運用又は体制の相違（設計方針の相違）
 青字：記載箇所又は記載内容の相違（記載方針の相違）
 緑字：記載表現、設備名称の相違（実質的な相違なし）

6条 外部からの衝撃による損傷の防止（別添1）

大飯発電所3/4号炉

番号	評価	評価結果
33 地滑り +森林火災	<p>地滑り及び森林火災の組合せが安全施設に及ぼす影響としては、荷重、温度、閉塞、電気的影響、磨耗、アクセス性、視認性が考えられる。以下に、それぞれの影響について評価する。</p> <ul style="list-style-type: none"> ・荷重の観点からは、地滑りによる荷重が考えられる。ただし、地滑り影響を考慮する施設は地滑り防護施設のみである。また、森林火災に伴う熱的影響の考慮も必要と考えられるが、降雨起因の地滑りを考慮しており、森林火災の発生の可能性は低く、荷重に対して森林火災による熱的影響を考慮する必要はない。【観点③】 ・温度の観点からは、森林火災によりコンクリート構造物の耐性に影響を及ぼす可能性はあるが、森林火災では火源位置等の保守的な条件を用いた評価を行っていること、評価に用いているコンクリートの許容温度については、一般的に強度にほとんど影響がないとされている200℃としていることから影響はない。また、地滑りを組み合わせたとしても森林火災の個別評価と変わらない。 ・閉塞の観点からは、森林火災によるばい煙による換気空調設備の閉塞が考えられるが、外気取入口に設置された平型フィルタにより一定以上の粒径のばい煙を捕集するとともに、外気取入口ダンパを閉止又は空調系停止や循環運転により建屋内への侵入を阻止することが可能であり影響がない。また、地滑りを組み合わせたとしても森林火災の個別評価と変わらない。 ・電気的影響の観点からは、森林火災によるばい煙が計装盤に侵入し、端子台等との接触による絶縁低下からなる短絡等により機能影響を生じることが考えられるが、計装盤の設置場所の外気取入口には、平型フィルタに加えて粗フィルタが設置され高い防塵性を有していることから影響はない。また、地滑りを組み合わせたとしても森林火災の個別評価と変わらない。 ・磨耗の観点からは、森林火災によるばい煙のディーゼル機関吸気への侵入によるシリンダ部の磨耗が考えられるが、ばい煙はシリンダ及びピストンの硬度より柔らかく磨耗は発生しない。また、地滑りを組み合わせたとしても森林火災の個別評価と変わらない。 ・アクセス性の観点からは、地滑りの土砂及び森林火災により、設計として考慮する必要がある外部電源喪失時のディーゼル発電機への燃料供給に使用するタンクローリーによる給油に必要なアクセスルートの制限が想定されるが、別ルートのアクセスルートの確保が可能であり、またブルドーザーにて土砂を撤去すること及び当該作業は防火帯の内側で行われ、飛び火による火災の延焼が生じた場合でも専属自衛消防隊による消火活動が可能のため、アクセスルートの確保が可能である。 ・視認性の観点からは、森林火災によるばい煙により中央制御室外の状況や津波を監視するカメラの視認性の低下を及ぼす可能性がある。しかしながら、監視カメラについては中央制御室に設置する気象情報を出力する端末、潮位計等の代替設備により必要な機能を確保することができる。また、地滑りを組み合わせたとしても森林火災の個別評価と変わらない。 	

女川原子力発電所2号炉

番号	評価	評価結果
33 地滑り +森林火災	<p>地滑り及び森林火災の組合せが安全施設に及ぼす影響としては、荷重、温度、閉塞、電気的影響、磨耗、アクセス性、視認性が考えられる。以下に、それぞれの影響について評価する。</p> <ul style="list-style-type: none"> ・荷重の観点からは、地滑りによる荷重が考えられる。ただし、地滑り影響を考慮する施設は地滑り防護施設のみである。また、森林火災に伴う熱的影響の考慮も必要と考えられるが、降雨起因の地滑りを考慮しており、森林火災の発生の可能性は低く、荷重に対して森林火災による熱的影響を考慮する必要はない。【観点③】 ・温度の観点からは、森林火災によりコンクリート構造物の耐性に影響を及ぼす可能性はあるが、森林火災では火源位置等の保守的な条件を用いた評価を行っていること、評価に用いているコンクリートの許容温度については、一般的に強度にほとんど影響がないとされている200℃としていることから影響はない。また、地滑りを組み合わせたとしても森林火災の個別評価と変わらない。 ・閉塞の観点からは、森林火災によるばい煙による換気空調設備の閉塞が考えられるが、外気取入口に設置された平型フィルタにより一定以上の粒径のばい煙を捕集するとともに、外気取入口ダンパを閉止又は空調系停止や循環運転により建屋内への侵入を阻止することが可能であり影響がない。また、地滑りを組み合わせたとしても森林火災の個別評価と変わらない。 ・電気的影響の観点からは、森林火災によるばい煙が計装盤に侵入し、端子台等との接触による絶縁低下からなる短絡等により機能影響を生じることが考えられるが、計装盤の設置場所の外気取入口には、平型フィルタに加えて粗フィルタが設置され高い防塵性を有していることから影響はない。また、地滑りを組み合わせたとしても森林火災の個別評価と変わらない。 ・磨耗の観点からは、森林火災によるばい煙のディーゼル機関吸気への侵入によるシリンダ部の磨耗が考えられるが、ばい煙はシリンダ及びピストンの硬度より柔らかく磨耗は発生しない。また、地滑りを組み合わせたとしても森林火災の個別評価と変わらない。 ・アクセス性の観点からは、地滑りの土砂及び森林火災により、設計として考慮する必要がある外部電源喪失時のディーゼル発電機への燃料供給に使用するタンクローリーによる給油に必要なアクセスルートの制限が想定されるが、別ルートのアクセスルートの確保が可能であり、またブルドーザーにて土砂を撤去すること及び当該作業は防火帯の内側で行われ、飛び火による火災の延焼が生じた場合でも専属自衛消防隊による消火活動が可能のため、アクセスルートの確保が可能である。 ・視認性の観点からは、森林火災によるばい煙により中央制御室外の状況や津波を監視するカメラの視認性の低下を及ぼす可能性がある。しかしながら、監視カメラについては中央制御室に設置する気象情報を出力する端末、潮位計等の代替設備により必要な機能を確保することができる。また、地滑りを組み合わせたとしても森林火災の個別評価と変わらない。 	

泊発電所3号炉

No.	事象の組合せ	影響モード	影響モードを含む事象	第5.3-8表 泊発電所において想定される自然現象の組合せがプラントに及ぼす影響の評価結果 (23/34)		相違理由
				検討結果	詳細評価	
33	地滑り×森林火災	荷重 温度	地滑り 森林火災	a a	- -	
		閉塞 (給気等)	森林火災	a	-	
		電気的影響	森林火災	a	-	
		磨耗	森林火災	a	-	

赤字：設備、運用又は体制の相違（設計方針の相違）
 青字：記載箇所又は記載内容の相違（記載方針の相違）
 緑字：記載表現、設備名称の相違（実質的な相違なし）

6条 外部からの衝撃による損傷の防止（別添1）

大飯発電所3/4号炉			女川原子力発電所2号炉			泊発電所3号炉			相違理由
番号	評価	評価結果							
34 地滑り +地震	<p>地滑り及び地震の組合せが安全施設に及ぼす影響としては、荷重、アクセス性、視認性が考えられる。以下に、それぞれの影響について評価する。</p> <ul style="list-style-type: none"> ・荷重の観点からは、地震及び地滑りによる荷重が考えられる。ただし、地滑り影響を考慮する施設は地滑り防護施設のみである。 ・アクセス性の観点からは、地滑りによる土砂により、設計として考慮する必要がある外部電源喪失時のディーゼル発電機への燃料供給に使用するタンクローリーによる給油に必要なアクセスルートの制限が想定されるが、別ルートのアクセスルートの確保が可能であり、またブルドーザーにて土砂を撤去することでアクセスルートの確保が可能である。さらに、地震によりタンクローリーによる給油に必要なアクセスルートの制限が想定されるが、地盤改良や陥没対策を講じていることから影響はない。 ・視認性の観点からは、地震により中央制御室外の状況や津波を監視するカメラの視認性の低下を及ぼす可能性がある。しかしながら、監視カメラについては中央制御室に設置する気象情報を出力する端末、潮位計等の代替設備により必要な機能を確保することができる。また、地滑りを組み合わせたとしても地震の個別評価と変わらない。 	○							
35 地滑り +津波	<p>地滑り及び津波の組合せが安全施設に及ぼす影響としては、荷重、浸水、アクセス性が考えられる。以下に、それぞれの影響について評価する。</p> <ul style="list-style-type: none"> ・荷重の観点からは、地滑り及び津波による荷重が考えられる。ただし、地滑り影響を考慮する施設は地滑り防護施設のみである。地滑りが発生する箇所には津波が到達することはないことから、津波と地滑りの荷重の組合せは考慮する必要はない。【観点③】 ・浸水の観点からは、津波は津波防護施設により敷地内に到達することはないことから浸水に至る可能性はない。また、地滑りを組み合わせたとしても、津波の個別評価と変わらない。 ・アクセス性の観点からは、地滑りによる土砂により、設計として考慮する必要がある外部電源喪失時のディーゼル発電機への燃料供給に使用するタンクローリーによる給油に必要なアクセスルートの制限が想定されるが、別ルートのアクセスルートの確保が可能であり、またブルドーザーにて土砂を撤去することでアクセスルートの確保が可能である。さらに、津波は津波防護施設によりアクセスルートに遡上することはないことから影響はない。 	○							
34	地滑り×地震	荷重	地滑り 地震	d(1)	個別事象の重点により、外部事象防護対象施設等の損傷の可能性が高まると考えられる。地滑りによるモニタリングポストの損傷の可能性はあるが、代替設備である可搬型モニタリングポストを設置する等の対応により影響はない。				
<p>第5.3-8表 泊発電所において想定される自然現象の組合せがプラントに及ぼす影響の評価結果（24/34）</p>									
No.	事象の組合せ	影響モード	影響モードを含む事象	評価結果	検討結果	詳細評価			
35	地滑り×津波	荷重 浸水	地滑り 津波 津波	d(1) a	個別事象の重点により、外部事象防護対象施設等の損傷の可能性が高まると考えられる。地滑りによるモニタリングポストの損傷の可能性はあるが、代替設備である可搬型モニタリングポストを設置する等の対応により影響はない。基準津波は津波防護施設及び浸水防止設備により敷地内に到達することはないことから、敷地が浸水に至る可能性はない。また、地滑りによる影響（荷重）を組み合わせたとしても、津波による浸水影響の個別評価と変わらない。				

6条 外部からの衝撃による損傷の防止 (別添1)

泊発電所3号炉 DB基準適合性 比較表

赤字: 設備、運用又は体制の相違 (設計方針の相違)
 青字: 記載箇所又は記載内容の相違 (記載方針の相違)
 緑字: 記載表現、設備名称の相違 (実質的な相違なし)

大飯発電所3/4号炉		女川原子力発電所2号炉		泊発電所3号炉		相違理由
番号	評価	評価結果	番号	評価	評価結果	
38	<p>火山及び地震の組合せが安全施設に及ぼす影響としては、荷重、閉塞、電気的影響、腐食、磨耗、アクセス性、視認性が考えられる。なお、垂付書類も地震にて、大飯発電所において、火山性地震における影響はないと評価しているが、ここでは降灰時における地震の発生を念頭に評価を行う。以下に、それぞれの影響について評価する。</p> <ul style="list-style-type: none"> 荷重の観点からは、火山灰及び地震による荷重が考えられる。 閉塞の観点からは、火山灰により換気空調設備及び取水設備等の閉塞が考えられる。換気空調設備については、外気取入口に設置された平型フィルタにより一定以上の粒径の火山灰を捕集するとともに、外気取入ダンパを閉止又は空調系停止や循環運転により建屋内への侵入を阻止すること等が可能であり影響はない。取水設備については、想定する火山灰の粒径から取水設備が閉塞することはない。また、地震による平型フィルタ等の損傷の可能性があるが、安全上支障のない期間に平型フィルタを修復すること等の対応により影響はない。 電気的影響の観点からは、火山灰が計装盤に侵入し、端子台等との接触による絶縁低下から短絡等が生じ機能影響を及ぼすことが考えられるが、計装盤の設置場所の外気取入口には、平型フィルタに加えて粗フィルタが設置され高い防塵性を有していることから影響はない。また、地震による平型フィルタ等の損傷の可能性があるが、安全上支障のない期間に平型フィルタを修復すること等の対応により影響はない。 腐食の観点からは、火山灰の付着による屋外設備の機能喪失が想定されるが、屋外設備には外装塗装が施されているため、短期的には腐食の影響はない。また、地震を組み合わせたとしても、火山の個別評価と変わらない。 磨耗の観点からは、火山灰のディーゼル機関吸気への侵入によるシリンダ部の磨耗が考えられるが、火山灰がシリンダ及びピストンの硬度より柔らかく磨耗は発生しない。また、地震を組み合わせたとしても火山の個別評価と変わらない。 アクセス性の観点からは、火山灰により、設計として考慮する必要がある外部電源喪失時のディーゼル発電機への燃料供給に使用するタンクローリーによる給油に必要なアクセスルートの制限が想定されるが、ブルドーザにて火山灰を撤去することでアクセスルートの確保が可能である。さらに、地震によりタンクローリーによる給油に必要なアクセスルートの制限が想定されるが、地盤改良や降灰対策を講じていることから影響はない。 視認性の観点からは、降灰及び地震により中央制御室内の状況や事故を監視するカメラの視認性の低下を及ぼす可能性がある。しかしながら、監視カメラについては中央制御室に設置する気象情報を出力する端末、潮位計等の代替設備により必要な機能を確保することができる。 	-	<p>火山及び地震の組合せが安全施設に及ぼす影響としては、荷重、閉塞、電気的影響、腐食、磨耗、アクセス性、視認性が考えられる。なお、垂付書類も地震にて、大飯発電所において、火山性地震における影響はないと評価しているが、ここでは降灰時における地震の発生を念頭に評価を行う。以下に、それぞれの影響について評価する。</p> <ul style="list-style-type: none"> 荷重の観点からは、火山灰及び地震による荷重が考えられる。 閉塞の観点からは、火山灰により換気空調設備及び取水設備等の閉塞が考えられる。換気空調設備については、外気取入口に設置された平型フィルタにより一定以上の粒径の火山灰を捕集するとともに、外気取入ダンパを閉止又は空調系停止や循環運転により建屋内への侵入を阻止すること等が可能であり影響はない。取水設備については、想定する火山灰の粒径から取水設備が閉塞することはない。また、地震による平型フィルタ等の損傷の可能性があるが、安全上支障のない期間に平型フィルタを修復すること等の対応により影響はない。 電気的影響の観点からは、火山灰が計装盤に侵入し、端子台等との接触による絶縁低下から短絡等が生じ機能影響を及ぼすことが考えられるが、計装盤の設置場所の外気取入口には、平型フィルタに加えて粗フィルタが設置され高い防塵性を有していることから影響はない。また、地震による平型フィルタ等の損傷の可能性があるが、安全上支障のない期間に平型フィルタを修復すること等の対応により影響はない。 腐食の観点からは、火山灰の付着による屋外設備の機能喪失が想定されるが、屋外設備には外装塗装が施されているため、短期的には腐食の影響はない。また、地震を組み合わせたとしても、火山の個別評価と変わらない。 磨耗の観点からは、火山灰のディーゼル機関吸気への侵入によるシリンダ部の磨耗が考えられるが、火山灰がシリンダ及びピストンの硬度より柔らかく磨耗は発生しない。また、地震を組み合わせたとしても火山の個別評価と変わらない。 アクセス性の観点からは、火山灰により、設計として考慮する必要がある外部電源喪失時のディーゼル発電機への燃料供給に使用するタンクローリーによる給油に必要なアクセスルートの制限が想定されるが、ブルドーザにて火山灰を撤去することでアクセスルートの確保が可能である。さらに、地震によりタンクローリーによる給油に必要なアクセスルートの制限が想定されるが、地盤改良や降灰対策を講じていることから影響はない。 視認性の観点からは、降灰及び地震により中央制御室内の状況や事故を監視するカメラの視認性の低下を及ぼす可能性がある。しかしながら、監視カメラについては中央制御室に設置する気象情報を出力する端末、潮位計等の代替設備により必要な機能を確保することができる。 	-	<p>火山及び地震の組合せが安全施設に及ぼす影響としては、荷重、閉塞、電気的影響、腐食、磨耗、アクセス性、視認性が考えられる。なお、垂付書類も地震にて、大飯発電所において、火山性地震における影響はないと評価しているが、ここでは降灰時における地震の発生を念頭に評価を行う。以下に、それぞれの影響について評価する。</p> <ul style="list-style-type: none"> 荷重の観点からは、火山灰及び地震による荷重が考えられる。 閉塞の観点からは、火山灰により換気空調設備及び取水設備等の閉塞が考えられる。換気空調設備については、外気取入口に設置された平型フィルタにより一定以上の粒径の火山灰を捕集するとともに、外気取入ダンパを閉止又は空調系停止や循環運転により建屋内への侵入を阻止すること等が可能であり影響はない。取水設備については、想定する火山灰の粒径から取水設備が閉塞することはない。また、地震による平型フィルタ等の損傷の可能性があるが、安全上支障のない期間に平型フィルタを修復すること等の対応により影響はない。 電気的影響の観点からは、火山灰が計装盤に侵入し、端子台等との接触による絶縁低下から短絡等が生じ機能影響を及ぼすことが考えられるが、計装盤の設置場所の外気取入口には、平型フィルタに加えて粗フィルタが設置され高い防塵性を有していることから影響はない。また、地震による平型フィルタ等の損傷の可能性があるが、安全上支障のない期間に平型フィルタを修復すること等の対応により影響はない。 腐食の観点からは、火山灰の付着による屋外設備の機能喪失が想定されるが、屋外設備には外装塗装が施されているため、短期的には腐食の影響はない。また、地震を組み合わせたとしても、火山の個別評価と変わらない。 磨耗の観点からは、火山灰のディーゼル機関吸気への侵入によるシリンダ部の磨耗が考えられるが、火山灰がシリンダ及びピストンの硬度より柔らかく磨耗は発生しない。また、地震を組み合わせたとしても火山の個別評価と変わらない。 アクセス性の観点からは、火山灰により、設計として考慮する必要がある外部電源喪失時のディーゼル発電機への燃料供給に使用するタンクローリーによる給油に必要なアクセスルートの制限が想定されるが、ブルドーザにて火山灰を撤去することでアクセスルートの確保が可能である。さらに、地震によりタンクローリーによる給油に必要なアクセスルートの制限が想定されるが、地盤改良や降灰対策を講じていることから影響はない。 視認性の観点からは、降灰及び地震により中央制御室内の状況や事故を監視するカメラの視認性の低下を及ぼす可能性がある。しかしながら、監視カメラについては中央制御室に設置する気象情報を出力する端末、潮位計等の代替設備により必要な機能を確保することができる。 	
29	<p>火山の影響×地震</p>	<p>火山の影響</p>	<p>火山の影響×地震</p>	<p>火山の影響</p>	<p>火山の影響</p>	<p>火山の影響×地震</p>
<p>第5.3-8表 女川原子力発電所において想定される自然現象の組合せがプラントに及ぼす影響の評価結果 (23/30)</p>						
No.	事象の組合せ	影響モードを含む事象	影響モード	影響モード	評価結果	詳細評価結果
29	火山の影響×地震	腐食	火山の影響	火山の影響	a	<p>降灰時における屋外施設等の機能喪失が想定されるが、屋外施設には外装塗装が施されているため、短期的には腐食の影響はない。また、地震による影響(荷重)を組み合わせたとしても、火山の影響による腐食影響の個別評価と変わらない。</p>
<p>第5.3-8表 泊発電所において想定される自然現象の組合せがプラントに及ぼす影響の評価結果 (27/34)</p>						
No.	事象の組合せ	影響モードを含む事象	影響モード	影響モード	評価結果	詳細評価結果
38	火山の影響×地震	荷重	火山の影響	火山の影響	b	<p>事象の重畳により、外部事故防護施設等の損傷の可能性が高まると考えられるが、火山の影響と地震は独立事象であるとともに、各事象が重畳する程度は十分低いことから、荷重の組合せは考慮しない。</p> <p>降灰時における屋外施設等の機能喪失が想定されるが、屋外施設には外装塗装が施されているため、短期的には腐食の影響はない。また、地震による影響(荷重)を組み合わせたとしても、火山の影響による腐食影響の個別評価と変わらない。</p>
		閉塞(給気等)	火山の影響	火山の影響	a	<p>降灰時における換気空調設備の閉塞が考えられるが、換気空調設備は外気取入口に設置された平型フィルタにより一定以上の粒径の火山灰を捕集するとともに、外気取入ダンパを閉止又は空調系停止や循環運転により建屋内への侵入を阻止すること等が可能であり影響はない。また、地震による影響(荷重)を組み合わせたとしても、火山の影響による閉塞影響の個別評価と変わらない。</p>
		閉塞(海水系)	火山の影響	火山の影響	a	<p>降灰時における降灰水等の取水設備が閉塞すること等があるが、想定する火山灰の粒径から取水設備が閉塞することはない。また、地震による影響(荷重)を組み合わせたとしても、火山の影響による閉塞影響の個別評価と変わらない。</p>
		電気的影響	火山の影響	火山の影響	a	<p>降灰時における換気空調設備及び非常用の計装用インバータ(無停電電源装置)への侵入し、端子台等との接触による絶縁低下から短絡等が生じ機能影響を及ぼすことが考えられるが、これらの設置場所は空調管ルックが設置され高い防塵性を有していることから、降灰時における換気空調設備の機能喪失が想定されるが、屋外施設には外装塗装が施されているため、短期的には腐食の影響はない。また、地震による影響(荷重)を組み合わせたとしても、火山の影響による腐食影響の個別評価と変わらない。</p>
		腐食	火山の影響	火山の影響	a	<p>降灰時における屋外施設等の機能喪失が想定されるが、屋外施設には外装塗装が施されているため、短期的には腐食の影響はない。また、地震による影響(荷重)を組み合わせたとしても、火山の影響による腐食影響の個別評価と変わらない。</p>
		磨耗	火山の影響	火山の影響	a	<p>降灰時におけるディーゼル発電機機関吸気への侵入によるシリンダ部の磨耗が考えられるが、火山灰がシリンダ及びピストンの硬度より柔らかく磨耗は発生しない。また、地震による影響(荷重)を組み合わせたとしても、火山の影響による磨耗影響の個別評価と変わらない。</p>

赤字：設備、運用又は体制の相違（設計方針の相違）
 青字：記載箇所又は記載内容の相違（記載方針の相違）
 緑字：記載表現、設備名称の相違（実質的な相違なし）

6条 外部からの衝撃による損傷の防止（別添1）

大飯発電所3/4号炉

番号	評価	評価結果
40	<p>生物学的事象 + 森林火災</p> <p>生物学的事象及び森林火災の組合せが安全施設に及ぼす影響としては、温度、閉塞、電気的影響、磨耗、アクセシビリティ、視認性が考えられる。以下に、それぞれの影響について評価する。</p> <ul style="list-style-type: none"> • 温度の観点からは、森林火災によりコンクリート構造物の耐性に影響を及ぼす可能性はあるが、森林火災では火源位置等の保守的な条件を用いた評価を行っていること、評価に用いているコンクリートの許容温度については、一般的に強度にはほとんど影響がないとされている200℃としていることから影響はない。また、生物学的事象と組み合わせたとしても森林火災の個別評価と変わらない。 • 閉塞の観点からは、海生生物の嚙来による取水設備の閉塞が考えられるが、除塵装置を設置するとともに、手順を整備していること及び海水ストレーナ等の設置により原子炉補機冷却水冷却器等への影響を防止する設計としており影響はない。また、森林火災によるばい煙により換気空調設備の閉塞が考えられるが、外気取入口に設置された平型フィルタにより一定以上の粒径のばい煙を捕集するとともに、外気取入ダンパを閉止又は空調系停止や循環運転により建屋内への侵入を防止することが可能であり影響はない。 • 電気的影響の観点からは、森林火災によるばい煙が計装館に侵入し、端子台等との接触による絶縁低下からなる短絡等により機能影響が生じることが考えられるが、計装館の設置場所の外気取入口には、平型フィルタに加えて粗フィルタが設置され高い防護性を有していることから影響はない。また、電気的影響の観点からは、小動物が屋外設置の端子箱に侵入することによる短絡等により機能影響を生じることが考えられるが、端子箱貫通部をシールすることにより、小動物の侵入による機能影響は生じない。 • 磨耗の観点からは、森林火災によるばい煙のディーゼル機関吸気への侵入によるシリンダ部の磨耗が考えられるが、ばい煙はシリンダ及びピストンの硬度より柔らかく磨耗は発生しない。また、生物学的事象を組み合わせたとしても森林火災の個別評価と変わらない。 • アクセシビリティの観点からは、森林火災によりアクセスルートの制限が想定されるが、設計として考慮する必要がある外部電源喪失時のディーゼル発電機への燃料供給に使用するタンクローリーによる給油に必要なアクセスルートの制限が想定されるが、当該作業は防火帯の内側で行われ、飛び火による火災の延焼が生じた場合でも専属自衛消防隊による消火活動が可能なため影響はない。また、生物学的事象を組み合わせたとしても森林火災の個別評価と変わらない。 • 視認性の観点からは、森林火災によるばい煙より中央制御室外の状況や津波を監視するカメラの視認性の低下を及ぼす可能性がある。しかしながら、監視カメラについては中央制御室に設置する気象情報を出力する端末、副位計等の代替設備により必要な機能を確認することができる。また、生物学的事象を組み合わせたとしても森林火災の個別評価と変わらない。 	○

女川原子力発電所2号炉

No.	事象の組合せ	影響モード	影響モードを名	影響モードを名	検討結果	評価結果
31	生物学的事象 × 森林火災	温度	森林火災	森林火災	森林火災によりコンクリート構造物の耐性に影響を及ぼす可能性はあるが、森林火災では保守的な条件を用いた評価を行っていること、評価に用いているコンクリートの許容温度については、一般的に強度にはほとんど影響はないとされている200℃としていることから影響はない。また、生物学的事象と組み合わせたとしても森林火災の個別評価と変わらない。	-
31	生物学的事象 × 森林火災	閉塞 (給気等)	生物学的事象 森林火災	生物学的事象 森林火災	ばい煙による非常用換気空調設備の閉塞が考えられるが、外気取入口に設置された平型フィルタにより一定以上の粒径のばい煙を捕集するとともに、外気取入ダンパの閉止、又は空調系停止等の対策により影響はない。また、生物学的事象との組み合わせによる閉塞の影響の個別評価と変わらない。	-
31	生物学的事象 × 森林火災	閉塞 (海水系)	生物学的事象 森林火災	生物学的事象 森林火災	海生物の侵入による取水設備の閉塞が考えられるが、トラバベリシリンダカートリッジを設けるとともに海水ポンプ下流に設置した海水ストレーナ等により原子炉補機冷却水冷却器等への影響を防止する設計としていること、取水設備が凍結でなおおける場合においても、循環水ポンプの停止により影響はない。また、電気的影響の観点からは、小動物が屋外設置の端子箱に侵入することによる短絡等により機能影響を生じることが考えられるが、端子箱貫通部をシールすることにより、小動物の侵入による機能影響は生じない。	-
31	生物学的事象 × 森林火災	電気的影響	生物学的事象 森林火災	生物学的事象 森林火災	ばい煙が計装館に侵入し、端子台等との接触による絶縁低下からなる短絡等により機能影響が生じることが考えられるが、計装館の設置場所の外気取入口には、平型フィルタに加えて粗フィルタが設置され高い防護性を有していることから影響はない。また、電気的影響の観点からは、小動物が屋外設置の端子箱に侵入することによる短絡等により機能影響を生じることが考えられるが、端子箱貫通部をシールすることにより、小動物の侵入による機能影響は生じない。	-
31	生物学的事象 × 森林火災	磨耗	森林火災	森林火災	ばい煙はシリンダ及びピストンの硬度より柔らかく磨耗は発生しない。また、生物学的事象を組み合わせたとしても森林火災の個別評価と変わらない。	-

第5.3-8表 女川原子力発電所において想定される自然現象の組合せがプラントに及ぼす影響の評価結果 (25/30)

泊発電所3号炉

No.	事象の組合せ	影響モード	影響モードを名	影響モードを名	検討結果	評価結果
40	生物学的事象 × 森林火災	温度	森林火災	森林火災	森林火災によりコンクリート構造物の耐性に影響を及ぼす可能性はあるが、森林火災では保守的な条件を用いた評価を行っていること、評価に用いているコンクリートの許容温度については、一般的に強度にはほとんど影響がないとされている200℃としていることから影響はない。また、生物学的事象による影響（閉塞、電気的影響）を組み合わせたとしても、森林火災による機能影響の個別評価と変わらない。	-
40	生物学的事象 × 森林火災	閉塞 (給気等)	生物学的事象 森林火災	生物学的事象 森林火災	ばい煙による非常用換気空調設備の閉塞が考えられるが、外気取入口に設置された平型フィルタにより一定以上の粒径のばい煙を捕集するとともに、外気取入ダンパの閉止、又は空調設備停止や閉回路運転により、ばい煙の建屋内への侵入を防止することが可能であり影響はない。また、生物学的事象による影響（閉塞、電気的影響）を組み合わせたとしても森林火災による機能影響の個別評価と変わらない。	-
40	生物学的事象 × 森林火災	閉塞 (海水系)	生物学的事象 森林火災	生物学的事象 森林火災	海生物の侵入による取水設備の閉塞が考えられるが、外気取入口に設置された平型フィルタにより一定以上の粒径のばい煙を捕集するとともに、外気取入ダンパの閉止、又は空調設備停止や閉回路運転により、ばい煙の建屋内への侵入を防止することが可能であり影響はない。また、生物学的事象による影響（閉塞、電気的影響）を組み合わせたとしても森林火災による機能影響の個別評価と変わらない。	-
40	生物学的事象 × 森林火災	電気的影響	生物学的事象 森林火災	生物学的事象 森林火災	ばい煙が計装館に侵入し、端子台等との接触による絶縁低下からなる短絡等により機能影響が生じることが考えられるが、計装館の設置場所の外気取入口には、平型フィルタに加えて粗フィルタが設置され高い防護性を有していることから影響はない。また、電気的影響の観点からは、小動物が屋外設置の端子箱に侵入することによる短絡等により機能影響を生じることが考えられるが、端子箱貫通部をシールすることにより、小動物の侵入による機能影響は生じない。	-
40	生物学的事象 × 森林火災	磨耗	森林火災	森林火災	ばい煙はシリンダ及びピストンの硬度より柔らかく磨耗は発生しない。また、生物学的事象による影響（閉塞、電気的影響）を組み合わせたとしても森林火災による機能影響の個別評価と変わらない。	-

第5.3-8表 泊発電所において想定される自然現象の組合せがプラントに及ぼす影響の評価結果 (30/34)

相違理由

No.	事象の組合せ	影響モード	影響モードを名	影響モードを名	検討結果	評価結果
40	生物学的事象 × 森林火災	電気的影響	生物学的事象 森林火災	生物学的事象 森林火災	計装館にはばい煙へ侵入し、端子台等との接触による絶縁低下から短絡等が生じ機能影響を及ぼすことが考えられるが、計装館内への外気取入口には平型フィルタに加えて粗フィルタが設置されており、ばい煙は捕集されたため建屋内へ侵入することはない。また、小動物が屋外設置の端子箱に侵入することによる短絡等により機能影響を生じることが考えられるが、端子箱貫通部をシールすることにより、小動物の侵入による機能影響は生じない。	-
40	生物学的事象 × 森林火災	磨耗	森林火災	森林火災	ばい煙はディーゼル機関吸気への侵入によるシリンダ部の磨耗が考えられるが、ばい煙はスクリーン及びピストンの硬度より柔らかく磨耗は発生しない。また、生物学的事象による影響（閉塞、電気的影響）を組み合わせたとしても森林火災による機能影響の個別評価と変わらない。	-

赤字：設備、運用又は体制の相違 (設計方針の相違)
 青字：記載箇所又は記載内容の相違 (記載方針の相違)
 緑字：記載表現、設備名称の相違 (実質的な相違なし)

大飯発電所3/4号炉

番号	評価	評価結果
41 生物学的 事象 +地震	<p>生物学的事象及び地震の組合せが安全施設に及ぼす影響としては、荷重、閉塞、電気的影響、アクセス性、視認性が考えられる。以下に、それぞれの影響について評価する。</p> <ul style="list-style-type: none"> ・荷重の観点からは、地震による荷重が考えられるが、生物学的事象を組み合わせたとしても地震の個別評価と変わらない。 ・閉塞の観点からは、海生生物の襲来による取水設備の閉塞が考えられるが、除塵装置を設置するとともに、手順を整備していること及び海水ストレーナ等の設置により原子炉補機冷却水冷却器等への影響を防止する設計としており影響はない。また、地震による除塵装置の損傷の可能性はあるが、安全上支障のない期間に除塵装置を修復すること等の対応により影響はない。 ・電気的影響の観点からは、小動物が屋外設置の端子箱に侵入することによる短絡等により機能影響を生じることが考えられるが、端子箱貫通部をシールすることにより、小動物の侵入による機能影響は生じない。また、地震を組み合わせたとしても生物学的事象の個別評価と変わらない。 ・アクセス性の観点からは、地震により、設計として考慮する必要がある外部電源喪失時のディーゼル発電機への燃料供給に使用するタンクローリーによる給油に必要なアクセスルートの制限が想定されるが、地盤改良や陥没対策を講じていることから影響はない。また、生物学的事象を組み合わせたとしても地震の個別評価と変わらない。 ・視認性の観点からは、地震により中央制御室外の状況や津波を監視するカメラの視認性の低下を及ぼす可能性がある。しかしながら、監視カメラについては中央制御室に設置する気象情報を出力する端末、潮位計等の代替設備により必要な機能を確保することができる。また、生物学的事象を組み合わせたとしても地震の個別評価と変わらない。 	○

女川原子力発電所2号炉

第5.3-8表 女川原子力発電所において想定される自然現象の組合せがプラントに及ぼす影響の評価結果 (26/30)

No.	事象の組合せ	影響モード	影響モードを含む事象	検討結果	評価結果	詳細評価
32	生物学的事象 ×地震	荷重 閉塞 (海水系)	地震	<p>地震による荷重影響が考えられるが、生物学的事象による影響 (閉塞、電気的影響) を組み合わせたとしても、地震による影響の個別評価と変わらない。</p> <p>海生生物の流入による取水設備の閉塞が考えられるが、トラベリングスクレーンを設置することにも海水ポンプ下流に設置した海水ストレーナ等により原子炉補機冷却水系熱交換器等への影響を防止する設計としており、取水性が確保できないうおそれがある場合においても、循環水ポンプのイオンベンラ閉度調整、発電機出力の抑制、プラント停止等の手順により対処可能であることから影響はない。また、地震による影響 (荷重) を組み合わせたとしても、生物学的事象による閉塞影響の個別評価と変わらない。</p> <p>小動物が屋外設置の端子箱に侵入することによる短絡等により機能影響を生じることが考えられるが、端子箱貫通部をシールすることにより、小動物の侵入による機能影響は生じない。また、地震による影響 (荷重) を組み合わせたとしても、生物学的事象による電気的影響の個別評価と変わらない。</p>	a	-
41	生物学的事象 ×地震	荷重 閉塞 (海水系)	地震	<p>地震による荷重影響が考えられるが、生物学的事象による影響 (閉塞、電気的影響) を組み合わせたとしても、地震による影響の個別評価と変わらない。</p> <p>海生生物の流入による取水設備の閉塞が考えられるが、除塵装置を設置することにも、原子炉補機冷却海水ポンプ出口ストレーナ等により原子炉補機冷却水冷却器等への影響を防止する設計としており、取水性が確保できないうおそれがある場合においても、循環水ポンプの可動翼閉度調整、発電機出力の抑制、発電機停止等の手順により対処可能であることから影響はない。また、地震による影響 (荷重) を組み合わせたとしても、生物学的事象による閉塞影響の個別評価と変わらない。</p> <p>小動物が屋外設置の端子箱に侵入することによる短絡等により機能影響を生じることが考えられるが、端子箱貫通部をシールすることにより、小動物の侵入による機能影響は生じない。また、地震による影響 (荷重) を組み合わせたとしても、生物学的事象による電気的影響の個別評価と変わらない。</p>	a	-

泊発電所3号炉

41	生物学的事象 ×地震	荷重 閉塞 (海水系)	地震	<p>地震による荷重影響が考えられるが、生物学的事象による影響 (閉塞、電気的影響) を組み合わせたとしても、地震による影響の個別評価と変わらない。</p> <p>海生生物の流入による取水設備の閉塞が考えられるが、除塵装置を設置することにも、原子炉補機冷却海水ポンプ出口ストレーナ等により原子炉補機冷却水冷却器等への影響を防止する設計としており、取水性が確保できないうおそれがある場合においても、循環水ポンプの可動翼閉度調整、発電機出力の抑制、発電機停止等の手順により対処可能であることから影響はない。また、地震による影響 (荷重) を組み合わせたとしても、生物学的事象による閉塞影響の個別評価と変わらない。</p> <p>小動物が屋外設置の端子箱に侵入することによる短絡等により機能影響を生じることが考えられるが、端子箱貫通部をシールすることにより、小動物の侵入による機能影響は生じない。また、地震による影響 (荷重) を組み合わせたとしても、生物学的事象による電気的影響の個別評価と変わらない。</p>	a	-
----	---------------	-------------------	----	---	---	---

相違理由

大飯発電所3/4号炉

番号	評価	評価結果
43 森林火災 +地震	<p>森林火災及び地震の組合せが安全施設に及ぼす影響としては、荷重、温度、閉塞、電気的影響、摩耗、アクセシビリティ、視認性が考えられる。以下に、それぞれの影響について評価する。</p> <ul style="list-style-type: none"> ・荷重の観点からは、地震による荷重が考えられる。また、森林火災に伴う熱的影響の延焼も必要と考慮されるが、防火帯を設置しており、飛び火による火災の延焼が生じた場合でも専属自衛消防隊による消火活動が可能なたため、荷重に対して森林火災による熱的影響を考慮する必要はない。 ・温度の観点からは、森林火災によりコンクリート構造物の耐性に影響を及ぼす可能性はあるが、森林火災では火源位置等の保守的な条件を用いた評価を行っていること、評価に用いているコンクリートの許容温度については、一般的に強度にほとんど影響がないとされている200℃としていることから影響はない。また、地震を組み合わせたとしても森林火災の個別評価と変わらない。 ・閉塞の観点からは、森林火災によるばい煙による換気空調設備の閉塞が考えられるが、外気取入口に設置された平型フィルタにより一定以上の粒径のばい煙を捕集するとともに、外気取入ダンパを閉止又は空調系停止や循環運転により建屋内への侵入を防止することが可能であり影響がない。また、地震による平型フィルタ等の損傷の可能性はあるが、安全上支障のない期間に平型フィルタ等を修復すること等の対応により影響はない。 ・電気的影響の観点からは、森林火災によるばい煙が計装室に侵入し、端子台等との接触による絶縁低下からなる短絡等により機能影響を生じることが考えられるが、計装室の設置場所の外気取入口には、平型フィルタに加えて粗フィルタが設置され高い防塵性を有していることから影響はない。また、地震を組み合わせたとしても森林火災の個別評価と変わらない。地震による平型フィルタ等の損傷の可能性はあるが、安全上支障のない期間に平型フィルタ等を修復すること等の対応により影響はない。 ・摩耗の観点からは、森林火災によるばい煙のディーゼル機関吸気への侵入によるシリンドラ部の摩耗が考えられるが、ばい煙はシリンドラ及びピストンの硬度より柔らかく摩耗は発生しない。また、地震を組み合わせたとしても森林火災の個別評価と変わらない。 ・アクセシビリティの観点からは、森林火災により、アクセスルートの制限が想定されるが、設計として考慮する必要がある外部電源喪失時のディーゼル発電機への燃料供給に使用するタンクローリーによる給油に必要なアクセスルートの制限が想定されるが、当該作業は防火帯の内側で行われ、飛び火による火災の延焼が生じた場合でも専属自衛消防隊による消火活動が可能なたため影響はない。さらに、地震によりタンクローリーによる給油に必要なアクセスルートの制限が想定されるが、地盤改良や陥没対策を講じていることから影響はない。 ・視認性の観点からは、森林火災によるばい煙及び地震により中央制御室外の状況や津波を監視するカメラの視認性の低下を及ぼす可能性がある。しかしながら、監視カメラについては中央制御室に設置する気象情報を出力する端末、潮位計等の代替設備により必要な機能を確保することができる。 	a

女川原子力発電所2号炉

No.	事象の組合せ	影響モードを含む事象	評価結果
34	森林火災×地震	荷重 温度 地震	a
34	森林火災×地震	閉塞 (電気等) 電気的影響 摩耗	a

第5.3-3表 女川原子力発電所において想定される自然現象の組合せがプラントに及ぼす影響の評価結果 (25/30)

検討結果

ばい煙による非常用空気ろ過装置の閉塞が考えられるが、外気取入口に設置された平型フィルタにより一定以上の粒径のばい煙を捕集するとともに、外気取入ダンパの閉止、又は空調系停止や循環運転モードへの切換えにより、ばい煙の建屋内への侵入を防止することが可能であり影響はない。また、地震を組み合わせたとしても森林火災の個別評価と変わらない。

地震によるばい煙が計装室に侵入し、端子台等との接触による絶縁低下からなる短絡等により機能影響を生じることが考えられるが、計装室の設置場所の外気取入口には、平型フィルタに加えて粗フィルタが設置され高い防塵性を有していることから影響はない。また、地震を組み合わせたとしても森林火災の個別評価と変わらない。

森林火災によるばい煙のディーゼル機関吸気への侵入によるシリンドラ部の摩耗が考えられるが、ばい煙はシリンドラ及びピストンの硬度より柔らかく摩耗は発生しない。また、地震を組み合わせたとしても森林火災の個別評価と変わらない。

泊発電所3号炉

No.	事象の組合せ	影響モードを含む事象	評価結果
43	森林火災×地震	荷重 地震 温度 閉塞 (電気等) 電気的影響 摩耗	a

第5.3-3表 泊発電所において想定される自然現象の組合せがプラントに及ぼす影響の評価結果 (32/34)

検討結果

地震による荷重影響が考えられるが、森林火災による影響 (温度、閉塞、電気的影響、摩耗) を組み合わせたとしても、地震による荷重影響の個別評価と変わらない。なお、森林火災に伴う熱影響の考慮も必要と考慮されるが、防火帯を設置しており、飛び火による火災の延焼が生じた場合でも初動消火要員による消火活動が可能なたため、荷重に対して森林火災による熱的影響を考慮する必要はない。

森林火災によりコンクリート構造物の耐性に影響を及ぼす可能性はあるが、森林火災では保守的な条件を用いた評価を行っていること、評価に用いているコンクリートの許容温度については、一般的に強度にほとんど影響がないとされている200℃としていることから影響はない。また、地震を組み合わせたとしても森林火災の個別評価と変わらない。

ばい煙による換気空調設備の閉塞が考えられるが、外気取入口に設置された平型フィルタにより一定以上の粒径のばい煙を捕集するとともに、外気取入ダンパの閉止、又は空調設備停止や循環運転により、ばい煙の建屋内への侵入を防止することが可能であり影響はない。また、地震による平型フィルタ等の損傷の可能性はあるが、安全上支障のない期間に平型フィルタ等を修復すること等の対応により影響はない。

ばい煙のディーゼル機関吸気への侵入によるシリンドラ部の摩耗が考えられるが、ばい煙はシリンドラ及びピストンの硬度より柔らかく摩耗は発生しない。また、地震を組み合わせたとしても森林火災の個別評価と変わらない。

相違理由

6条 外部からの衝撃による損傷の防止 (別添1)

泊発電所3号炉 DB基準適合性 比較表

赤字：設備、運用又は体制の相違 (設計方針の相違)
 青字：記載箇所又は記載内容の相違 (記載方針の相違)
 緑字：記載表現、設備名称の相違 (実質的な相違なし)

大飯発電所3/4号炉		評価	評価結果
44 森林火災 +津波	番号		
	評価	<p>森林火災及び津波の組合せが安全施設に及ぼす影響としては、荷重、温度、閉塞、浸水、電気的影響、磨耗、アクセス性、視認性が考えられる。以下に、それぞれの影響について評価する。</p> <ul style="list-style-type: none"> 荷重の観点からは、津波による荷重が考えられる。また、森林火災に伴う熱的影響の考慮も必要と考えられるが、防火帯を設置しており、飛び火による火災の延焼が生じた場合でも専属自衛消防隊による消火活動が可能のため、荷重に対して森林火災による熱的影響を考慮する必要はない。 温度の観点からは、森林火災によりコンクリート構造物の耐性に影響を及ぼす可能性はあるが、森林火災では火源位置等の保守的な条件を用いた評価を行っていること、評価に用いているコンクリートの許容温度については、一般的に強度にほとんど影響がないとされている200℃としていることから影響はない。また、津波を組み合わせたとしても森林火災の個別評価と変わらない。 閉塞の観点からは、森林火災によるばい煙による換気空調設備の閉塞が考えられるが、外気取入口に設置された平型フィルタにより一定以上の粒径のばい煙を捕集するとともに、外気取入ダンプを閉止又は空調系停止や循環運転により建屋内への侵入を阻止することが可能であり影響はない。また、津波を組み合わせたとしても森林火災の個別評価と変わらない。 浸水の観点からは、津波は津波防護施設により敷地内に到達することはないことから浸水に至る可能性はない。また、森林火災を組み合わせたとしても、津波の個別評価と変わらない。 電気的影響の観点からは、森林火災によるばい煙が計装盤に侵入し、端子台等との接触による絶縁低下からなる短絡等により機能影響を生じることが考えられるが、計装盤の設置場所の外気取入口には、平型フィルタに加えて粗フィルタが設置され高い防護性を有していることから影響はない。また、津波を組み合わせたとしても森林火災の個別評価と変わらない。 磨耗の観点からは、森林火災によるばい煙のディーゼル機関吸気への侵入によるシリンドラ部の磨耗が考えられるが、ばい煙はシリンドラ及びピストンの硬度より柔らかく磨耗は発生しない。また、津波を組み合わせたとしても森林火災の個別評価と変わらない。 アクセス性の観点からは、森林火災により、アクセスルートの制限が想定されるが、設計として考慮する必要がある外部電源喪失時のディーゼル発電機への燃料供給に使用するタンクローリーによる給油に必要なアクセスルートの制限が想定されるが、当該作業は防火帯の内側で行われ、飛び火による火災の延焼が生じた場合でも専属自衛消防隊による消火活動が可能のため影響はない。また、津波は津波防護施設によりアクセスルートに遡上することはないことから影響はない。 視認性の観点からは、森林火災によるばい煙より中央制御室外の状況や津波を監視するカメラの視認性の低下を及ぼす可能性がある。しかしながら、監視カメラについては中央制御室に設置する気象情報を出力する端末、潮位計等の代替設備により必要な機能確保することができる。また、津波を組み合わせたとしても森林火災の個別評価と変わらない。 	○

女川原子力発電所2号炉		評価	評価結果
35 森林火災×津波	番号		
	評価	<p>森林火災及び津波の組合せがプラントに及ぼす影響の評価結果 (20/24)</p> <p>評価結果</p> <p>○</p>	○

泊発電所3号炉		評価	評価結果
44 森林火災×津波	番号		
	評価	<p>森林火災及び津波の組合せがプラントに及ぼす影響の評価結果 (33/34)</p> <p>評価結果</p> <p>○</p>	○

相違理由	
<p>44 森林火災×津波</p> <p>評価結果</p> <p>○</p>	<p>44 森林火災×津波</p> <p>評価結果</p> <p>○</p>

赤字：設備、運用又は体制の相違（設計方針の相違）
 青字：記載箇所又は記載内容の相違（記載方針の相違）
 緑字：記載表現、設備名称の相違（実質的な相違なし）

6条 外部からの衝撃による損傷の防止（別添1）

大飯発電所3/4号炉			女川原子力発電所2号炉			泊発電所3号炉			相違理由
番号	評価	評価結果							
45	地震+津波 地震及び津波の組合せが安全施設に及ぼす影響としては、荷重、浸水、アクセス性、視認性が考えられる。以下に、それぞれの影響について評価する。 ・荷重の観点からは、地震及び津波による荷重が考えられる。 ・浸水の観点からは、津波は津波防護施設により敷地内に到達することはないことから浸水に至る可能性はない。また、地震を組み合わせたとしても、津波の個別評価と変わらない。 ・アクセス性の観点からは、地震により、設計として考慮する必要がある外部電源喪失時のディーゼル発電機への燃料供給に使用するタンクローリーによる給油に必要なアクセスルートの制限が想定されるが、地盤改良や陥没対策を講じていることことから影響はない。また、津波は津波防護施設によりアクセスルートに遡上することはないことから影響はない。 ・視認性の観点からは、地震により中央制御室外の状況や津波を監視するカメラの視認性の低下を及ぼす可能性がある。しかしながら、監視カメラについては中央制御室に設置する気象情報を出力する端末、潮位計等の代替設備により必要な機能を確認することができる。また、津波を組み合わせたとしても地震の個別評価と変わらない。	○	○	-	d(1)	a			
36	地震×津波	地震 津波	荷重	浸水	津波	地震 津波	津波		
45	地震×津波	地震 津波	荷重	浸水	津波	地震 津波	津波		

地震と津波は伝播速度が異なり、同時に敷地に到達することはない。ただ、荷重の組合せは考慮しない。また、津波は津波防護施設及び浸水防止設備により敷地内に到達することはないことから、敷地が浸水に至る可能性はない。また、地震による影響（荷重）を組み合わせたとしても、津波による浸水影響の個別評価と変わらない。

地震と津波は伝播速度が異なり、同時に敷地に到達することはない。ただ、荷重の組合せは考慮しない。また、津波は津波防護施設及び浸水防止設備により敷地内に到達することはないことから、敷地が浸水に至る可能性はない。また、地震による影響（荷重）を組み合わせたとしても、津波による浸水影響の個別評価と変わらない。

赤字：設備、運用又は体制の相違（設計方針の相違）
 青字：記載箇所又は記載内容の相違（記載方針の相違）
 緑字：記載表現、設備名称の相違（実質的な相違なし）

6条 外部からの衝撃による損傷の防止（別添1）

大阪発電所3/4号炉	女川原子力発電所2号炉	泊発電所3号炉	相違理由																																																																												
<p>(3) 設計上考慮すべき荷重評価における自然現象の組合せ</p> <p>a. 組合せを検討する自然現象の抽出</p> <p>荷重により安全施設に大きな荷重を与えると考えられる現象は、風（台風）、竜巻、積雪、火山灰、地滑り、地震及び津波である。</p> <p>このうち、竜巻については、発生頻度が低く、影響範囲が極めて限定的であることから、竜巻による荷重に他の自然現象による荷重を組み合わせる必要はない。</p> <p>また、地滑りに関しては施設への影響が限定的であることから、影響が限定的な施設における荷重の組合せとして(4)で取り扱う。</p> <p>荷重の組合せを考慮する自然現象のうち、地震、津波及び火山灰による荷重は、発生頻度が低い偶発荷重であるが、発生すると荷重が比較的大きいことから、設計用の主荷重として扱う。これに対して、風荷重は、発生頻度が主荷重と比べて高い変動荷重であり、発生する荷重は主荷重と比べて小さいことから、従荷重として扱う。なお、積雪荷重については、大阪発電所は多雪区域であることから、常時積雪荷重が加わることを考慮する。</p> <p>b. 荷重の性質</p> <p>主荷重及び従荷重である風荷重の性質を表4.2に示す。荷重の大きさについては、主荷重は従荷重と比較して大きく、主荷重が支配的になる。最大荷重の継続時間については、地震、津波及び風は最大荷重の継続時間が短い。これに対して、火山灰は、一度事象が発生すると、降下物が降り積もって堆積物となり、長時間にわたって荷重が作用するため、最大荷重の継続時間が長い。発生頻度については、主荷重は従荷重と比較して発生頻度が非常に低い。</p>	<p>5.4 詳細評価</p> <p>プラントへの影響が想定される重畳（5.3.3でc、dに分類されたもの）について、第5.3-8表に示した個別検討結果より、抽出された組合せは以下となる。</p> <ul style="list-style-type: none"> ・風（台風）（荷重）×積雪（荷重）×火山の影響（荷重） ・風（台風）（荷重）×積雪（荷重）×地震（荷重） ・風（台風）（荷重）×積雪（荷重）×津波（荷重） ・地震（荷重）×津波（荷重） <p>このうち、地震、津波及び降下火砕物による荷重は、発生頻度が低い偶発荷重であるが、発生すると荷重が大きく安全機能への影響が大きいと考えられることから、設計用の主荷重として扱う。</p> <p>これらの主荷重に対し、風（台風）及び積雪は、発生頻度が主荷重と比べて相対的に高いが、荷重は主荷重に比べて小さく安全機能への影響も主荷重に比べて小さいと考えられる。このため、これらについては主荷重と合わせて考慮する、従荷重として扱う。</p> <p>これらの自然現象の「荷重」の影響モードの特徴として、発生頻度、影響の程度等を第5.4-1表に示す。また、主荷重と従荷重の組合せについて第5.4-2表に示す。</p>	<p>5.4 詳細評価</p> <p>プラントへの影響が想定される重畳（5.3.3でc、dに分類されたもの）について、第5.3-8表に示した個別検討結果より、抽出された組合せは以下となる。</p> <ul style="list-style-type: none"> ・風（台風）（荷重）×積雪（荷重）×火山の影響（荷重） ・風（台風）（荷重）×積雪（荷重）×地震（荷重） ・風（台風）（荷重）×積雪（荷重）×津波（荷重） ・地震（荷重）×津波（荷重） <p>このうち、地震、津波及び降下火砕物による荷重は、発生頻度が低い偶発荷重であるが、発生すると荷重が大きく安全機能への影響が大きいと考えられることから、設計用の主荷重として扱う。</p> <p>これらの主荷重に対し、風（台風）及び積雪は、発生頻度が主荷重と比べて相対的に高いが、荷重は主荷重に比べて小さく安全機能への影響も主荷重に比べて小さいと考えられる。このため、これらについては主荷重と合わせて考慮する、従荷重として扱う。</p> <p>これらの自然現象の「荷重」の影響モードの特徴として、発生頻度、影響の程度等を第5.4-1表に示す。また、主荷重と従荷重の組合せについて第5.4-2表に示す。</p>	<p>【大阪】記載方針の相違 ・女川審査実績の反映</p> <p>【大阪】記載方針の相違 ・女川、泊は6(自然)-別1-102ページにて(2)竜巻を記載し、地滑りを考慮している泊は6(自然)-別1-103ページ(7)地滑りに記載)</p> <p>【大阪】記載方針の相違 ・女川審査実績の反映</p>																																																																												
<p>第4.2表 主荷重、従荷重の性質（積雪荷重は参考に記載）</p> <table border="1" data-bbox="71 1037 698 1228"> <thead> <tr> <th>荷重の種類</th> <th>荷重の大きさ</th> <th>最大荷重の継続時間</th> <th>発生頻度（/年）</th> </tr> </thead> <tbody> <tr> <td>火山灰</td> <td>中</td> <td>長</td> <td>(1×10^{-4}) (注1)</td> </tr> <tr> <td>地震</td> <td>大</td> <td>短</td> <td>$(10^{-4} \sim 10^{-6})$ (注2)</td> </tr> <tr> <td>津波</td> <td>大</td> <td>短</td> <td>$(10^{-5} \sim 10^{-6})$ (注3)</td> </tr> <tr> <td>風</td> <td>小</td> <td>短</td> <td>(2×10^{-2}) (注4)</td> </tr> <tr> <td>(雪)</td> <td>中</td> <td>長</td> <td>(2×10^{-2}) (注5)</td> </tr> </tbody> </table> <p>(注1) 発電所運用期間に噴火の可能性がある火山に関して、発電所付近の地質調査で観測された火山灰層は何万年前のものであるから、1×10^{-4}/年相当とした。</p> <p>(注2) 設置変更許可申請書添付書類六「5.5.5.2 確率論的地震ハザード評価結果」</p> <p>(注3) 設置変更許可申請書添付書類六「7.2.7.3 津波ハザード評価結果」</p> <p>(注4) 基準風速が10分間平均風速の50年再現期待値に相当する値。</p> <p>(注5) 垂直積雪量が冬期の最大積雪の50年再現期待値に相当する値。</p>	荷重の種類	荷重の大きさ	最大荷重の継続時間	発生頻度（/年）	火山灰	中	長	(1×10^{-4}) (注1)	地震	大	短	$(10^{-4} \sim 10^{-6})$ (注2)	津波	大	短	$(10^{-5} \sim 10^{-6})$ (注3)	風	小	短	(2×10^{-2}) (注4)	(雪)	中	長	(2×10^{-2}) (注5)	<p>第5.4-1表 主荷重、従荷重の性質</p> <table border="1" data-bbox="698 1037 1335 1228"> <thead> <tr> <th>荷重の種類</th> <th>荷重の大きさ</th> <th>最大荷重の継続時間</th> <th>発生頻度（/年）</th> </tr> </thead> <tbody> <tr> <td rowspan="3">主荷重</td> <td>地震</td> <td>大</td> <td>短（数十秒）</td> <td>$10^{-4} \sim 10^{-6}$</td> </tr> <tr> <td>津波</td> <td>大</td> <td>短（約10秒）</td> <td>3.0×10^{-5}</td> </tr> <tr> <td>火山の影響</td> <td>中</td> <td>長（約1ヶ月）※1</td> <td>1.2×10^{-4} ※2</td> </tr> <tr> <td rowspan="2">従荷重</td> <td>風（台風）</td> <td>小</td> <td>短（数十分）</td> <td>1×10^{-2} ※3</td> </tr> <tr> <td>積雪</td> <td>小</td> <td>長（約2週間）※1</td> <td>1×10^{-2} ※3</td> </tr> </tbody> </table> <p>※1 必要に応じて緩和措置を行うこととしている</p> <p>※2 約1万2千年前の村形尾花沢噴火を考慮</p> <p>※3 100年再現期待値</p>	荷重の種類	荷重の大きさ	最大荷重の継続時間	発生頻度（/年）	主荷重	地震	大	短（数十秒）	$10^{-4} \sim 10^{-6}$	津波	大	短（約10秒）	3.0×10^{-5}	火山の影響	中	長（約1ヶ月）※1	1.2×10^{-4} ※2	従荷重	風（台風）	小	短（数十分）	1×10^{-2} ※3	積雪	小	長（約2週間）※1	1×10^{-2} ※3	<p>第5.4-1表 主荷重、従荷重の性質</p> <table border="1" data-bbox="1335 1037 1966 1228"> <thead> <tr> <th>荷重の種類</th> <th>荷重の大きさ</th> <th>最大荷重の継続時間</th> <th>発生頻度（/年）</th> </tr> </thead> <tbody> <tr> <td rowspan="3">主荷重</td> <td>地震</td> <td>大</td> <td>短</td> <td>●※1</td> </tr> <tr> <td>津波</td> <td>大</td> <td>短</td> <td>●※1</td> </tr> <tr> <td>火山の影響</td> <td>中</td> <td>長</td> <td>●※1</td> </tr> <tr> <td rowspan="2">従荷重</td> <td>風（台風）</td> <td>小</td> <td>短</td> <td>1×10^{-2} ※2</td> </tr> <tr> <td>積雪※3</td> <td>中</td> <td>長</td> <td>1×10^{-2} ※2</td> </tr> </tbody> </table> <p>※1 上記●については確定後、反映する</p> <p>※2 100年再現期待値</p> <p>※3 火山の影響及び積雪の組合せでは、積雪が主荷重、火山の影響が従荷重となる。</p>	荷重の種類	荷重の大きさ	最大荷重の継続時間	発生頻度（/年）	主荷重	地震	大	短	●※1	津波	大	短	●※1	火山の影響	中	長	●※1	従荷重	風（台風）	小	短	1×10^{-2} ※2	積雪※3	中	長	1×10^{-2} ※2	<p>【大阪、女川】設計方針の相違</p> <p>・評価結果の相違</p> <p>・火山影響については確定後に反映するが、現在の想定では主荷重が積雪、従荷重が降下火砕物である。</p>
荷重の種類	荷重の大きさ	最大荷重の継続時間	発生頻度（/年）																																																																												
火山灰	中	長	(1×10^{-4}) (注1)																																																																												
地震	大	短	$(10^{-4} \sim 10^{-6})$ (注2)																																																																												
津波	大	短	$(10^{-5} \sim 10^{-6})$ (注3)																																																																												
風	小	短	(2×10^{-2}) (注4)																																																																												
(雪)	中	長	(2×10^{-2}) (注5)																																																																												
荷重の種類	荷重の大きさ	最大荷重の継続時間	発生頻度（/年）																																																																												
主荷重	地震	大	短（数十秒）	$10^{-4} \sim 10^{-6}$																																																																											
	津波	大	短（約10秒）	3.0×10^{-5}																																																																											
	火山の影響	中	長（約1ヶ月）※1	1.2×10^{-4} ※2																																																																											
従荷重	風（台風）	小	短（数十分）	1×10^{-2} ※3																																																																											
	積雪	小	長（約2週間）※1	1×10^{-2} ※3																																																																											
荷重の種類	荷重の大きさ	最大荷重の継続時間	発生頻度（/年）																																																																												
主荷重	地震	大	短	●※1																																																																											
	津波	大	短	●※1																																																																											
	火山の影響	中	長	●※1																																																																											
従荷重	風（台風）	小	短	1×10^{-2} ※2																																																																											
	積雪※3	中	長	1×10^{-2} ※2																																																																											

赤字：設備、運用又は体制の相違（設計方針の相違）
 青字：記載箇所又は記載内容の相違（記載方針の相違）
 緑字：記載表現、設備名称の相違（実質的な相違なし）

6条 外部からの衝撃による損傷の防止（別添1）

大阪発電所3/4号炉	女川原子力発電所2号炉	泊発電所3号炉	相違理由																																																																																																															
<p>(比較のため、6(自然)-別1-102ページより再掲)</p> <p>第4.3表 主荷重と風荷重の組合せ</p> <table border="1" data-bbox="71 191 698 478"> <thead> <tr> <th colspan="2" rowspan="2"></th> <th colspan="3">主荷重</th> </tr> <tr> <th>火山灰</th> <th>地震</th> <th>津波</th> </tr> </thead> <tbody> <tr> <td rowspan="4">風</td> <td>建築基準法</td> <td>記載なし</td> <td>記載なし</td> <td>記載なし</td> </tr> <tr> <td>継続時間</td> <td>長+短</td> <td>短+短</td> <td>短+短</td> </tr> <tr> <td>荷重の大きさ</td> <td>中+小</td> <td>大+小</td> <td>大+小</td> </tr> <tr> <td>組合せ</td> <td>○</td> <td>○(注)</td> <td>○(注)</td> </tr> </tbody> </table> <p>(注)風荷重の影響が大きいと考えられるような構造や形状の施設については、組合せを考慮する。</p> <p>以下、荷重の性質を考慮して、主荷重同士の組合せ及び主荷重、従荷重である風荷重、常時考慮する積雪荷重の組合せについて検討する。</p> <p>c. 主荷重同士の組合せ 主荷重同士の組合せについては、従属事象、独立事象であるかを踏まえ検討する。</p> <p>(a) 地震及び津波 主荷重同士の組合せとしては、地震と津波には因果関係があるため、地震及び津波を設計上考慮する。</p> <p>(b) 火山及び地震 基準地震動の震源と火山とは十分な距離があることから、独立事象として扱い、それぞれ発生頻度が小さいことから組合せを考慮しない。 火山性地震については、火山と敷地とは十分な距離があることから、火山性地震とこれに関連する事象による影響はないと判断し、地震と火山の組合せは考慮しない。(設置変更許可申請書添付書類六「5.3.4 その他の地震」参照)</p> <p>(c) 火山及び津波 基準津波の波源と、火山とは十分な距離があることから、独立事象として扱い、それぞれの頻度が十分小さいことから組合せを考慮しない。 火山活動に関する検討結果から想定される津波の規模及び地形的障害を考慮すると、敷地に影響を及ぼすような津波が到達することはないと判断し、津波と火山の組合せは考慮しない。(設置変更許可申請書添付書類六「7.2.2.3 火山現象に起因する津波」参照)</p>			主荷重			火山灰	地震	津波	風	建築基準法	記載なし	記載なし	記載なし	継続時間	長+短	短+短	短+短	荷重の大きさ	中+小	大+小	大+小	組合せ	○	○(注)	○(注)	<p>第5.4-2表 主荷重と従荷重の組合せ</p> <table border="1" data-bbox="698 191 1335 478"> <thead> <tr> <th colspan="2" rowspan="2"></th> <th colspan="3">主荷重</th> </tr> <tr> <th>地震</th> <th>津波</th> <th>火山の影響</th> </tr> </thead> <tbody> <tr> <td rowspan="3">風(台風)</td> <td>建築基準法</td> <td>記載なし</td> <td>記載なし</td> <td>記載なし</td> </tr> <tr> <td>継続時間^{※1}</td> <td>短×短</td> <td>短×短</td> <td>長×短</td> </tr> <tr> <td>荷重の大きさ^{※2}</td> <td>大+小</td> <td>大+小</td> <td>中+小</td> </tr> <tr> <td></td> <td>組合せ</td> <td>○^{※3}</td> <td>○^{※3}</td> <td>○^{※3}</td> </tr> <tr> <td rowspan="4">積雪</td> <td>建築基準法</td> <td>多雪区域は組合せを考慮</td> <td>記載なし</td> <td>記載なし</td> </tr> <tr> <td>継続時間^{※1}</td> <td>短×長</td> <td>短×長</td> <td>長×長</td> </tr> <tr> <td>荷重の大きさ^{※2}</td> <td>大+小</td> <td>大+小</td> <td>中+小</td> </tr> <tr> <td>組合せ</td> <td>○^{※4}</td> <td>○^{※4}</td> <td>○</td> </tr> </tbody> </table> <p>○：組合せを考慮する ×：組合せを考慮しない ※1 主荷重の時間×従荷重の時間 ※2 主荷重の大きさ+従荷重の大きさ ※3 屋外の直接風を受ける場所に設置されている施設のうち、風荷重の影響が地震荷重、津波荷重又は火山の影響(降下火砕物による荷重)に対して大きい構造、形状又は仕様の施設において、組合せを考慮する。 ※4 積雪による受圧面積が小さい施設又は積雪荷重の影響が常時作用している荷重に対して小さい施設を除き、組合せを考慮する。</p>			主荷重			地震	津波	火山の影響	風(台風)	建築基準法	記載なし	記載なし	記載なし	継続時間 ^{※1}	短×短	短×短	長×短	荷重の大きさ ^{※2}	大+小	大+小	中+小		組合せ	○ ^{※3}	○ ^{※3}	○ ^{※3}	積雪	建築基準法	多雪区域は組合せを考慮	記載なし	記載なし	継続時間 ^{※1}	短×長	短×長	長×長	荷重の大きさ ^{※2}	大+小	大+小	中+小	組合せ	○ ^{※4}	○ ^{※4}	○	<p>第5.4-2表 主荷重と従荷重の組合せ</p> <table border="1" data-bbox="1335 191 1966 478"> <thead> <tr> <th colspan="2" rowspan="2"></th> <th colspan="3">主荷重</th> </tr> <tr> <th>地震</th> <th>津波</th> <th>火山の影響^{※5}</th> </tr> </thead> <tbody> <tr> <td rowspan="3">風(台風)</td> <td>建築基準法</td> <td>記載なし</td> <td>記載なし</td> <td>記載なし</td> </tr> <tr> <td>継続時間^{※1}</td> <td>短×短</td> <td>短×短</td> <td>長×短</td> </tr> <tr> <td>荷重の大きさ^{※2}</td> <td>大+小</td> <td>大+小</td> <td>中+小</td> </tr> <tr> <td></td> <td>組合せ</td> <td>○^{※3}</td> <td>○^{※3}</td> <td>○^{※3}</td> </tr> <tr> <td rowspan="4">積雪^{※5}</td> <td>建築基準法</td> <td>多雪区域は組合せを考慮</td> <td>記載なし</td> <td>記載なし</td> </tr> <tr> <td>継続時間^{※1}</td> <td>単×長</td> <td>単×長</td> <td>長×長^{※5}</td> </tr> <tr> <td>荷重の大きさ^{※2}</td> <td>大+中</td> <td>大+中</td> <td>中+中^{※5}</td> </tr> <tr> <td>組合せ</td> <td>○^{※4}</td> <td>○^{※4}</td> <td>○</td> </tr> </tbody> </table> <p>○：組合せを考慮する ×：組合せを考慮しない ※1 主荷重の時間×従荷重の時間 ※2 主荷重の大きさ+従荷重の大きさ ※3 屋外の直接風を受ける場所に設置されている施設のうち、風荷重の影響が地震荷重、津波荷重又は火山の影響(降下火砕物による荷重)に対して大きい構造、形状又は仕様の施設において、組合せを考慮する。 ※4 積雪による受圧面積が小さい施設又は積雪荷重の影響が常時作用している荷重に対して小さい施設を除き、組合せを考慮する。 ※5 火山の影響及び積雪の組合せでは、積雪が主荷重、火山の影響が従荷重となる。</p>			主荷重			地震	津波	火山の影響 ^{※5}	風(台風)	建築基準法	記載なし	記載なし	記載なし	継続時間 ^{※1}	短×短	短×短	長×短	荷重の大きさ ^{※2}	大+小	大+小	中+小		組合せ	○ ^{※3}	○ ^{※3}	○ ^{※3}	積雪 ^{※5}	建築基準法	多雪区域は組合せを考慮	記載なし	記載なし	継続時間 ^{※1}	単×長	単×長	長×長 ^{※5}	荷重の大きさ ^{※2}	大+中	大+中	中+中 ^{※5}	組合せ	○ ^{※4}	○ ^{※4}	○	<p>【大阪】記載方針の相違 ・女川審査実績の反映 (比較のため、6(自然)-別1-102ページより再掲)</p> <p>【女川】 設計方針の相違 ・評価結果の相違</p> <p>【大阪】記載方針の相違 ・女川審査実績の反映 (女川、泊は6(自然)-別1-61~94ページの第5.3-8表の個別検討結果を踏まえ、考慮すべき組合せを6(自然)-別1-95ページに記載)</p>
			主荷重																																																																																																															
		火山灰	地震	津波																																																																																																														
風	建築基準法	記載なし	記載なし	記載なし																																																																																																														
	継続時間	長+短	短+短	短+短																																																																																																														
	荷重の大きさ	中+小	大+小	大+小																																																																																																														
	組合せ	○	○(注)	○(注)																																																																																																														
		主荷重																																																																																																																
		地震	津波	火山の影響																																																																																																														
風(台風)	建築基準法	記載なし	記載なし	記載なし																																																																																																														
	継続時間 ^{※1}	短×短	短×短	長×短																																																																																																														
	荷重の大きさ ^{※2}	大+小	大+小	中+小																																																																																																														
	組合せ	○ ^{※3}	○ ^{※3}	○ ^{※3}																																																																																																														
積雪	建築基準法	多雪区域は組合せを考慮	記載なし	記載なし																																																																																																														
	継続時間 ^{※1}	短×長	短×長	長×長																																																																																																														
	荷重の大きさ ^{※2}	大+小	大+小	中+小																																																																																																														
	組合せ	○ ^{※4}	○ ^{※4}	○																																																																																																														
		主荷重																																																																																																																
		地震	津波	火山の影響 ^{※5}																																																																																																														
風(台風)	建築基準法	記載なし	記載なし	記載なし																																																																																																														
	継続時間 ^{※1}	短×短	短×短	長×短																																																																																																														
	荷重の大きさ ^{※2}	大+小	大+小	中+小																																																																																																														
	組合せ	○ ^{※3}	○ ^{※3}	○ ^{※3}																																																																																																														
積雪 ^{※5}	建築基準法	多雪区域は組合せを考慮	記載なし	記載なし																																																																																																														
	継続時間 ^{※1}	単×長	単×長	長×長 ^{※5}																																																																																																														
	荷重の大きさ ^{※2}	大+中	大+中	中+中 ^{※5}																																																																																																														
	組合せ	○ ^{※4}	○ ^{※4}	○																																																																																																														

赤字：設備、運用又は体制の相違（設計方針の相違）
 青字：記載箇所又は記載内容の相違（記載方針の相違）
 緑字：記載表現、設備名称の相違（実質的な相違なし）

6条 外部からの衝撃による損傷の防止（別添1）

大飯発電所3/4号炉	女川原子力発電所2号炉	泊発電所3号炉	相違理由
<p>d. 主荷重、従荷重及び常時考慮する積雪荷重の組合せ 主荷重と従荷重である風荷重が同時に発生する場合を考慮し、主荷重と組み合わせるべき風荷重について検討する。また、常時考慮するとした積雪荷重について、組み合わせるべき積雪荷重を検討する。</p> <p>(a) 地震荷重又は津波荷重と風荷重及び積雪荷重の組合せ 地震又は津波と風については、それぞれ最大荷重の継続時間が短く同時に発生する確率は低いものの、風荷重の影響が大きいと考えられるような構造や形状の施設については、適切に組合せを考慮する。組み合わせる風速の大きさは、平成12年5月31日建設省告示第1454号に定められた大飯郡の基準風速32m/sとする。 また、常時考慮すべき積雪荷重については、建築基準法の多雪区域における地震荷重と積雪荷重の組合せを適用して、建築基準法施行細則（福井県）に定められた大飯郡の垂直積雪量100cmに平均的な積雪荷重を与えるための係数0.35を考慮する。</p>	<p>① 地震による荷重と積雪荷重及び風荷重の組合せについて 地震と積雪については、地震荷重の継続時間は短い、積雪荷重の継続時間が長いので組合せを考慮し、施設の形状、配置により適切に組み合わせる。組み合わせる積雪荷重としては、女川原子力発電所は多雪区域ではないため、建築基準法には他の荷重との組合せは定められていない。ただし、発電用原子炉施設の重要性を鑑み、建築基準法の多雪区域における地震荷重と積雪荷重の組合せの考え方を適用する。 その際、組み合わせる積雪荷重としては、建築基準法施行細則によると女川町の垂直積雪量は40cm、敷地付近で観測された月最深積雪の最大値は43cm（石巻特別地域気象観測所）であることから、43cmに平均的な積雪荷重を与えるための係数0.35を考慮する。 地震と風については、ともに最大荷重の継続時間が短く、同時に発生する確率は低いものの、風荷重の影響が大きいと考えられるような構造や形状の施設については、組合せを考慮する。組み合わせる風速の大きさは、平成12年5月31日建設省告示第1454号に定められた基準風速30m/sとする。 なお、敷地付近で観測された最大風速（10分間平均風速）は、27.4m/s（石巻特別地域気象観測所1958年9月27日）である。</p> <p>② 津波による荷重と積雪荷重及び風荷重の組合せについて 津波と積雪については、積雪荷重の継続時間が長いので組み合わせを考慮し、施設の形状、配置により適切に組み合わせる。組み合わせる積雪荷重としては、女川原子力発電所は多雪区域ではないため、建築基準法には他の荷重との組合せは定められていない。ただし、発電用原子炉施設の重要性を鑑み、建築基準法の多雪区域における地震荷重と積雪荷重の組合せの考え方を適用する。 その際、組み合わせる積雪荷重としては、建築基準法施行細則によると女川町の垂直積雪量は40cm、敷地付近で観測された月最深積雪の最大値は43cm（石巻特別地域気象観測所）であることから、43cmに平均的な積雪荷重を与えるための係数0.35を考慮する。 津波と風については、ともに最大荷重の継続時間が短く、同時に発生する確率が低いものの、風荷重の影響が大きいと考えられるような構造や形状の施設については、組合せを考慮する。組み合わせる風速の大きさは、平成12年5月31日建設省告示第</p>	<p>① 地震による荷重と積雪荷重及び風荷重の組合せについて 地震と積雪については、地震荷重の継続時間は短い、積雪荷重の継続時間が長いので組合せを考慮し、施設の形状、配置により適切に組み合わせる。組み合わせる積雪荷重としては、泊発電所は多雪区域であるため、建築基準法の多雪区域における地震荷重と積雪荷重の組合せの考え方を適用する。 その際、組み合わせる積雪荷重としては、建築基準法施行細則によると泊村の垂直積雪量は150cm、敷地付近で観測された月最深積雪の最大値は189cm（寿都特別地域気象観測所）であることから、189cmに平均的な積雪荷重を与えるための係数0.35を考慮する。 地震と風については、ともに最大荷重の継続時間が短く、同時に発生する確率は低いものの、風荷重の影響が大きいと考えられるような構造や形状の施設については、組合せを考慮する。組み合わせる風速の大きさは、平成12年5月31日建設省告示第1454号に定められた基準風速36m/sとする。 なお、敷地付近で観測された最大風速（10分間平均風速）は、27.9m/s（小樽特別地域気象観測所1954年9月27日）である。</p> <p>② 津波による荷重と積雪荷重及び風荷重の組合せについて 津波と積雪については、積雪荷重の継続時間が長いので組み合わせを考慮し、施設の形状、配置により適切に組み合わせる。組み合わせる積雪荷重としては、建築基準法の多雪区域における地震荷重と積雪荷重の組合せの考え方を適用する。 その際、組み合わせる積雪荷重としては、建築基準法施行細則によると泊村の垂直積雪量は150cm、敷地付近で観測された月最深積雪の最大値は189cm（寿都特別地域気象観測所）であることから、189cmに平均的な積雪荷重を与えるための係数0.35を考慮する。 津波と風については、ともに最大荷重の継続時間が短く、同時に発生する確率が低いものの、風荷重の影響が大きいと考えられるような構造や形状の施設については、組合せを考慮する。組み合わせる風速の大きさは、平成12年5月31日建設省告示第</p>	<p>【大飯】記載方針の相違 ・女川審査実績の反映</p> <p>【大飯】記載表現の相違</p> <p>【女川】記載表現の相違 ・プラント名称の相違 ・女川は多雪区域ではないが、評価方針は同じ（建築基準法の多雪区域の考え方を適用）</p> <p>【女川】記載表現の相違 ・立地の相違による垂直積雪量及び観測記録の相違</p> <p>【女川】設計基準値の相違</p> <p>【大飯、女川】設計基準値の相違</p> <p>【女川】記載表現の相違 ・観測記録の相違</p> <p>【大飯、女川】記載表現の相違 ・女川は多雪区域ではないが、評価方針は同じ（建築基準法の多雪区域の考え方を適用）</p> <p>記載表現の相違 ・立地の相違による</p> <p>【女川】記載表現の相違 ・立地の相違による垂直積雪量及び観測記録の相違</p> <p>【大飯、女川】</p>

赤字：設備、運用又は体制の相違（設計方針の相違）
 青字：記載箇所又は記載内容の相違（記載方針の相違）
 緑字：記載表現、設備名称の相違（実質的な相違なし）

6条 外部からの衝撃による損傷の防止（別添1）

大飯発電所3/4号炉	女川原子力発電所2号炉	泊発電所3号炉	相違理由																									
<p>(b) 火山灰による荷重と風荷重及び積雪荷重の組合せ 火山灰と風については、火山灰による荷重の継続時間が他の主荷重と比較して長いため、組合せを考慮し、施設の形状、配置により適切に組み合わせる。 組み合わせるべき荷重について、建築基準法の多雪区域において、風荷重と積雪荷重の組合せが定められているため、建築基準法を参考にして風荷重と積雪荷重を設定する。 風荷重については、平成12年5月31日 建設省告示第1454号に定められた大飯郡の基準風速32m/sとする。</p> <p>また、常時考慮すべき積雪荷重については、建築基準法施行細則（福井県）に定められた大飯郡の垂直積雪量100cmを考慮する。</p> <p>以上の主荷重と従荷重である風荷重の組合せの検討内容について整理した結果を第4.3表に示す。 (女川、泊は6(自然)-別1-100ページに記載)</p> <table border="1" data-bbox="71 1013 698 1324"> <caption>第4.3表 主荷重と風荷重の組合せ</caption> <thead> <tr> <th colspan="2" rowspan="2"></th> <th colspan="3">主荷重</th> </tr> <tr> <th>火山灰</th> <th>地震</th> <th>津波</th> </tr> </thead> <tbody> <tr> <td rowspan="4">風</td> <td>建築基準法</td> <td>記載なし</td> <td>記載なし</td> <td>記載なし</td> </tr> <tr> <td>継続時間</td> <td>長+短</td> <td>短+短</td> <td>短+短</td> </tr> <tr> <td>荷重の大きさ</td> <td>中+小</td> <td>大+小</td> <td>大+小</td> </tr> <tr> <td>組合せ</td> <td>○</td> <td>○^(B)</td> <td>○^(B)</td> </tr> </tbody> </table> <p>(注)風荷重の影響が大きいと考えられるような構造や形状の施設については、組合せを考慮する。</p> <p>(4) 影響が限定的な施設における荷重の組合せ 地滑りの影響を受ける施設は限定的であり、大飯発電所では安</p>			主荷重			火山灰	地震	津波	風	建築基準法	記載なし	記載なし	記載なし	継続時間	長+短	短+短	短+短	荷重の大きさ	中+小	大+小	大+小	組合せ	○	○ ^(B)	○ ^(B)	<p>1454号に定められた基準風速30m/sとする。</p> <p>③ 火山の影響による荷重と風荷重及び積雪荷重の組合せについて 火山の影響と積雪及び風の組合せについては、荷重が同時に発生する場合を考慮するものとし、このうち風荷重については、施設の形状、配置により適切に組み合わせる。</p> <p>組み合わせるべき荷重のうち、風荷重については、平成12年5月31日建設省告示第1454号に定められた女川町において適用される風速とする。</p> <p>また、積雪荷重については、荷重の組み合わせの考え方として建築物荷重指針・同解説(2015)に示される荷重の組合せの考え方を適用する。この考え方は、主たる作用（主事象）の最大値と、従たる作用（副事象）の任意地点の値（平均値）の和として組み合わせを考慮するものであり、火山の影響による荷重は積雪荷重に対して大きいことから、主事象とし、積雪を副事象として扱う。副事象として想定する積雪荷重は「平均値」を適用することから、石巻地域における年最大積雪深の平均値17cm（観測期間1962年～2017年）を適用することとする（詳細は「補足資料20. 降下火砕物と積雪荷重との組合せについて」のとおり）。</p> <p>なお、組み合わせる火山の影響の荷重については、女川原子力発電所で想定される降下火砕物による荷重を考慮する。</p>	<p>1454号に定められた基準風速36m/sとする。</p> <p>③ 火山の影響による荷重と積雪荷重及び風荷重の組合せについて 火山の影響と積雪及び風の組合せについては、荷重が同時に発生する場合を考慮するものとし、このうち風荷重については、施設の形状、配置により適切に組み合わせる。</p> <p>組み合わせるべき荷重のうち、風荷重については、平成12年5月31日建設省告示第1454号に定められた泊村（古宇郡）において適用される風速とする。</p> <p>また、副事象である降下火砕物による荷重は、積雪荷重のように平均値を求めることが困難であるため、副事象として考慮する場合は、基準降下火砕物堆積量の設定において想定する噴火規模から1段階下げた噴火規模を考慮する。噴火規模を1段階下げた場合、降下火砕物堆積量は10分の1になることから基準降下火砕物堆積量の層厚20cmの10分の1である層厚2cmによる荷重を想定する（詳細は「補足資料21. 降下火砕物と積雪荷重との組合せについて」のとおり）。</p> <p>なお、組み合わせる火山の影響の荷重については、泊発電所で想定される降下火砕物による荷重を考慮する。</p>	<p>設計基準値の相違 【女川】 設計基準値の相違 【大飯】記載方針の相違 ・女川審査実績の反映</p> <p>【大飯】 設計基準値の相違 【女川】記載表現の相違 ・立地の相違 【大飯】設計方針の相違 ・大飯は建築基準法に基づく垂直積雪量を組み合わせているが、女川は建築物荷重指針に基づき、主事象と副事象の考え方を基に設定し、火山の影響を主荷重、積雪を従荷重として組み合わせる。泊は主事象を積雪、副事象を火山の影響として想定している。 【女川】設計方針の相違 ・積雪深の相違 【女川】 プラント名称の相違 【大飯】記載方針の相違 ・女川審査実績の反映 (女川、泊は6(自然)-別1-100ページに記載)</p> <p>【大飯】記載方針の相違</p>
			主荷重																									
		火山灰	地震	津波																								
風	建築基準法	記載なし	記載なし	記載なし																								
	継続時間	長+短	短+短	短+短																								
	荷重の大きさ	中+小	大+小	大+小																								
	組合せ	○	○ ^(B)	○ ^(B)																								

赤字：設備、運用又は体制の相違（設計方針の相違）
 青字：記載箇所又は記載内容の相違（記載方針の相違）
 緑字：記載表現、設備名称の相違（実質的な相違なし）

6条 外部からの衝撃による損傷の防止（別添1）

大飯発電所3/4号炉	女川原子力発電所2号炉	泊発電所3号炉	相違理由
<p>全施設を防護する地滑り防護施設である堰堤が対象となる。堰堤に影響を与えるおそれのある自然現象の組合せは、地震、火山灰、風（台風）、積雪及び地滑りの荷重の組合せである。荷重の組合せを考慮する自然現象のうち、地滑り、地震及び火山灰による荷重は発生頻度が低い偶発荷重であり、発生すると荷重が比較的大きいことから主荷重として扱うが、三者はそれぞれ独立事象であるから、地滑りと地震、地滑りと火山灰の荷重の組合せを考慮する必要はない。一方、風荷重は発生頻度が主荷重に比べて高い変動荷重であることから、従荷重として扱い主荷重との組合せを考慮する。また、大飯発電所は多雪区域であるため、常時積雪荷重が加わることを考慮する。</p> <p>地滑りと風については、同時に発生する確率は低いものの、組合せを考慮し、施設の形状、配置により適切に組み合わせる。組み合わせる風速の大きさは、平成12年5月31日建設省告示第1454号に定められた大飯郡の基準風速32m/sとする。</p> <p>また、常時考慮すべき積雪荷重については、建築基準法施行細則（福井県）に定められた大飯郡の垂直積雪量100cmを考慮する。</p> <p>(5) まとめ 大飯発電所において想定される自然現象を網羅的に組み合わせ、安全施設へ及ぼす影響について評価した。</p> <p>評価の結果、組み合わせた事象がプラントに及ぼす荷重以外の影響については、個別の事象の設計に包絡されること、事象の組合せが起り得ないこと、又は、それぞれの事象の影響が打ち消し合う方向であることから、安全施設の安全機能を損なわないことを確認した。</p> <p>荷重の組合せにおいては地震、津波、風及び積雪の組合せ、火山灰、風及び積雪の組合せを考慮する。また、影響が限定的な施設への組合せとしては地滑り、風及び積雪の組合せを考慮する。</p> <p>ただし、荷重の組合せによる影響は、「第四条 地震による損傷の防止」又は「第五条 津波による損傷の防止」の条項において、地震又は津波と積雪の荷重を、施設の形状、配置に応じて考慮する。また、地震又は津波と風の組合せについても、風荷重の影響が大いと考えられるような構造や形状の施設については、組合せを考慮する。</p>	<p>(4) まとめ 女川原子力発電所において想定される自然現象を網羅的に抽出した上で、設計上考慮する必要がある事象を選定し、さらにそれらの事象の重畳の要否について検討を行った。</p> <p>組み合わせた事象がプラントに及ぼす影響について評価を行い、個別の事象の設計に包絡される、事象の組合せが起り得ない、又は、それぞれの事象の影響が打ち消し合う事象については、重畳事象としての扱いは行わないこととした。</p> <p>ただし、荷重の組合せによる影響は、「第四条 地震による損傷の防止」又は「第五条 津波による損傷の防止」の条項において、地震又は津波と組み合わせる大きな影響を及ぼすおそれがあると想定される自然現象により作用する衝撃は、風又は積雪による荷重を考慮する。組み合わせに当たっては、地震又は津波の荷重の大きさ、最大荷重の継続時間、発生頻度の関係を踏まえた荷重とし、施設の構造等を考慮する。</p> <p>具体的には、風荷重については、屋外の直接風を受ける場所に設置されている施設のうち、風荷重の影響が地震荷重、津波荷重又は火山の影響（降下火砕物による荷重）に対して大きい構造、形状及び仕様の施設において組み合わせを考慮する。積雪荷重については、積雪による受圧面積が小さい施設又は積雪荷重の影響が常時作用している荷重に対して小さい施設を除き組み合わせを考慮する。</p> <p>荷重の影響モードをもつ自然現象の組合せについては、主荷重</p>	<p>(4) まとめ 泊発電所において想定される自然現象を網羅的に抽出した上で、設計上考慮する必要がある事象を選定し、さらにそれらの事象の重畳の要否について検討を行った。</p> <p>組み合わせた事象がプラントに及ぼす影響について評価を行い、個別の事象の設計に包絡される、事象の組合せが起り得ない、又は、それぞれの事象の影響が打ち消し合う事象については、重畳事象としての扱いは行わないこととした。</p> <p>ただし、荷重の組合せによる影響は、「第四条 地震による損傷の防止」又は「第五条 津波による損傷の防止」の条項において、地震又は津波と組み合わせる大きな影響を及ぼすおそれがあると想定される自然現象により作用する衝撃は、風又は積雪による荷重を考慮する。組み合わせに当たっては、地震又は津波の荷重の大きさ、最大荷重の継続時間、発生頻度の関係を踏まえた荷重とし、施設の構造等を考慮する。</p> <p>具体的には、風荷重については、屋外の直接風を受ける場所に設置されている施設のうち、風荷重の影響が地震荷重、津波荷重又は火山の影響（降下火砕物による荷重）に対して大きい構造、形状及び仕様の施設において組み合わせを考慮する。積雪荷重については、積雪による受圧面積が小さい施設又は積雪荷重の影響が常時作用している荷重に対して小さい施設を除き組み合わせを考慮する。</p> <p>荷重の影響モードをもつ自然現象の組合せについては、主荷重</p>	<p>・女川審査実績の反映（泊も地滑りを考慮しており、6(自然)-別1-103ページの(7)地滑りに記載）</p> <p>【大飯、女川】 プラント名称の相違 【大飯】記載表現の相違</p>

赤字：設備、運用又は体制の相違（設計方針の相違）
 青字：記載箇所又は記載内容の相違（記載方針の相違）
 緑字：記載表現、設備名称の相違（実質的な相違なし）

6条 外部からの衝撃による損傷の防止（別添1）

大飯発電所3/4号炉	女川原子力発電所2号炉	泊発電所3号炉	相違理由
	<p>同士については津波と地震、主荷重と従荷重の組合せについては、地震と積雪と風（台風）、津波と積雪と風（台風）、火山の影響と風（台風）と積雪の組合せを設備の構造等を踏まえて適切に考慮する。</p> <p>5.4.1 アクセス性・視認性について 自然現象が安全施設に及ぼす影響としては、荷重だけでなく、アクセス性及び視認性に対する影響も考えられることから、これらの観点についても影響を評価する。 アクセス性及び視認性の観点からの影響評価結果を以下に示す。</p> <p><u>アクセス性への影響確認結果</u> 設計基準においては、屋内施設と屋内での対応により事象収束が可能であることから、自然現象による屋外のアクセス性への影響については考慮する必要がない。</p> <p><u>視認性への影響確認結果</u> 視認性の観点からは、降水等により中央制御室外の状況や津波を監視するカメラの視認性の低下を及ぼす可能性がある。 中央制御室外の状況や津波を監視するカメラについては、降水等による視認性の低下や、竜巻等による機能損失の可能性がある。カメラは位置的分散が図られているものの、重量を考慮した場合には全てのカメラに期待できない状況も考えられる。 その場合にも、中央制御室に設置する気象情報を出力する端末、潮位計等の代替設備により必要な機能を確保することができることから、自然現象による視認性への影響については考慮する必要がない。</p>	<p>同士については津波と地震、主荷重と従荷重の組合せについては、地震と積雪と風（台風）、津波と積雪と風（台風）、火山の影響と風（台風）と積雪の組合せを設備の構造等を踏まえて適切に考慮する。</p> <p>5.4.1 アクセス性・視認性について 自然現象が安全施設に及ぼす影響としては、荷重だけでなく、アクセス性及び視認性に対する影響も考えられることから、これらの観点についても影響を評価する。 アクセス性及び視認性の観点からの影響評価結果を以下に示す。</p> <p><u>アクセス性への影響確認結果</u> 設計基準においては、屋内施設と屋内での対応により事象収束が可能であることから、自然現象による屋外のアクセス性への影響については考慮する必要がない。</p> <p><u>視認性への影響確認結果</u> 視認性の観点からは、降水等により中央制御室外の状況や津波を監視するカメラの視認性の低下を及ぼす可能性がある。 中央制御室外の状況や津波を監視するカメラについては、降水等による視認性の低下や竜巻等による機能損失の可能性がある。カメラは位置的分散が図られているものの、重量を考慮した場合にはすべてのカメラに期待できない状況も考えられる。 その場合にも、中央制御室に設置する気象情報を出力する端末、潮位計等の代替設備により必要な機能を確保することができることから、自然現象による視認性への影響については考慮する必要がない。</p>	<p>【大飯】記載方針の相違 ・女川審査実績の反映</p> <p>【女川】 記載表現の相違</p>

赤字：設備、運用又は体制の相違（設計方針の相違）
 青字：記載箇所又は記載内容の相違（記載方針の相違）
 緑字：記載表現、設備名称の相違（実質的な相違なし）

6条 外部からの衝撃による損傷の防止（別添1）

大飯発電所3 / 4号炉	女川原子力発電所2号炉	泊発電所3号炉	相違理由
	<p><参考></p> <p>組合せを検討する 11 事象それぞれについて、考えられる原子炉施設に与える影響を整理し、荷重、温度、閉塞、浸水、電氣的影響、腐食、摩耗、アクセス性及び視認性を選定した。</p> <p>各事象について、それらを組み合わせた場合に原子炉施設に対して影響が増長すると考えられる主な影響について整理し、組み合わせる際に評価する影響を第 5.4-3 表にまとめた。</p> <p>(1) 風（台風） 荷重としては、風圧力による施設の損傷が想定される。アクセス性としては、設計として考慮する必要がある屋外作業がないことから影響はない。 なお、閉塞については、台風襲来後、発電所前面海域に流木等が漂着することがあるが、原子炉補機冷却海水設備は除塵装置（パースクリーン、トラベリングスクリーン）により塵芥を除去する設計としている。</p> <p>(2) 竜巻 荷重としては、風圧力等による施設の損傷が想定される。アクセス性としては、設計として考慮する必要がある屋外作業がないことから影響はない。</p> <p>(3) 凍結 温度としては、屋外機器内の流体の凍結に伴う閉塞による機能喪失が想定される。 アクセス性としては、設計として考慮する必要がある屋外作業がないことから影響はない。 なお、竜巻と組み合わせる場合には、竜巻発生前における車両の退避において凍結の影響を受けることが考えられるが、タイヤチェーンの使用により車両の退避は可能である。</p> <p>(4) 降水 浸水としては、電氣的影響による設備の機能喪失が想定される。そのため、電氣的影響は浸水に含まれる。また、降下火砕物と組み合わせる場合には、降下火砕物の固結による排水口等の閉塞に伴う浸水が想定される。視認性としては、監視カメラの視界低下が想定される。 なお、腐食については、進展が遅いため十分な管理が可能である。</p> <p>(5) 積雪 荷重としては、積雪による施設の損傷が想定される。アクセス性としては、設計として考慮する必要がある屋外作業がないことから影響はない。視認性としては、監視カメラの視界低下が想定される。</p>	<p><参考></p> <p>組合せを検討する 12 事象それぞれについて、考えられる原子炉施設に与える影響を整理し、荷重、温度、閉塞、浸水、電氣的影響、腐食、摩耗、アクセス性及び視認性を選定した。</p> <p>各事象について、それらを組み合わせた場合に原子炉施設に対して影響が増幅すると考えられる主な影響について整理し、組み合わせる際に評価する影響を第 5.4-3 表にまとめた。</p> <p>(1) 風（台風） 荷重としては、風圧力による施設の損傷が想定される。アクセス性としては、設計として考慮する必要がある屋外作業がないことから影響はない。 なお、閉塞については、台風襲来後、発電所前面海域に流木等が漂着することがあるが、原子炉補機冷却海水設備は除塵装置（パースクリーン、トラベリングスクリーン）により塵芥を除去する設計としている。</p> <p>(2) 竜巻 荷重としては、風圧力等による施設の損傷が想定される。アクセス性としては、設計として考慮する必要がある屋外作業がないことから影響はない。</p> <p>(3) 凍結 温度としては、屋外機器内の流体の凍結に伴う閉塞による機能喪失が想定される。 アクセス性としては、設計として考慮する必要がある屋外作業がないことから影響はない。 なお、竜巻と組み合わせる場合には、竜巻発生前における車両の退避において凍結の影響を受けることが考えられるが、冬タイヤの使用により車両の退避は可能である。</p> <p>(4) 降水 浸水としては、電氣的影響による設備の機能喪失が想定される。そのため、電氣的影響は浸水に含まれる。また、降下火砕物と組み合わせる場合には、降下火砕物の固結による排水口等の閉塞に伴う浸水が想定される。視認性としては、監視カメラの視界低下が想定される。 なお、腐食については、進展が遅いため十分な管理が可能である。</p> <p>(5) 積雪 荷重としては、積雪による施設の損傷が想定される。アクセス性としては、設計として考慮する必要がある屋外作業がないことから影響はない。視認性としては、監視カメラの視界低下が想定される。</p>	<p>【大飯】記載方針の相違 ・女川審査実績の反映</p> <p>【女川】設計方針の相違 ・泊は立地的要因により地滑りを選定していることによる事象数の相違</p> <p>【女川】運用の相違 ・泊では冬季に冬タイヤを使用するためタイヤチェーンは使用しない</p>

赤字：設備、運用又は体制の相違（設計方針の相違）
 青字：記載箇所又は記載内容の相違（記載方針の相違）
 緑字：記載表現、設備名称の相違（実質的な相違なし）

6条 外部からの衝撃による損傷の防止（別添1）

大飯発電所3/4号炉	女川原子力発電所2号炉	泊発電所3号炉	相違理由
	<p>なお、竜巻と組み合わせる場合には、竜巻発生前における車両の退避において積雪の影響を受けることが考えられるが、タイヤチェーンの使用により車両の退避は可能である。</p> <p>また、吸い込みに伴う閉塞については、非常用ディーゼル発電機の吸気口等、地表からの高さを確保している。</p> <p>(6) 落雷 電気的影響としては、落雷による設備の損傷及び電磁的影響が想定される。</p> <p>(7) 火山の影響 荷重としては、降下火砕物の堆積による施設の損傷が想定される。閉塞としては、降下火砕物による非常用換気空調系及び取水設備等の閉塞が想定される。電気的影響としては、電源盤に降下火砕物が侵入し、端子台等との接触による絶縁低下から短絡等が生じ機能影響を及ぼすことが想定される。腐食としては、降下火砕物の付着による屋外設備の機能喪失が想定される。摩耗としては、降下火砕物の非常用ディーゼル機関吸気への侵入によるシリンダ部の摩耗が想定される。アクセス性としては、設計として考慮する必要がある屋外作業がないことから影響はない。</p> <p>また、竜巻と組み合わせる場合には、竜巻発生前における退避において降下火砕物の影響を受けることが考えられるが、火山事象の進展は比較的緩慢であり、除灰対応が可能であることから降下火砕物により影響を受けることはない。視認性としては、降灰により監視カメラの視認性が低下する可能性がある。</p> <p>(8) 生物学的事象 閉塞としては、海生生物の襲来による原子炉補機冷却海水設備の機能喪失が想定される。電気的影響としては、小動物の屋外設置の端子箱への侵入により短絡等が生じることが想定される。</p> <p>(9) 森林火災 温度としては、森林火災によりコンクリート建造物の耐性に影響を及ぼすことが想定される。閉塞としては、ばい煙による換気空調系の閉塞が想定される。電気的影響としては、電源盤にばい煙が侵入し、端子台等との接触による絶縁低下から短絡等が生じることが想定される。摩耗としては、ばい煙の非常用ディーゼル機関吸気への侵入によるシリンダ部の摩耗が想定される。アクセス性としては、設計として考慮する必要がある屋外作業がないことから影響はない。</p> <p>視認性としては、ばい煙により監視カメラの視認性低下が想定される。また、竜巻と組み合わせる場合には、竜巻による飛来物</p>	<p>なお、竜巻と組み合わせる場合には、竜巻発生前における車両の退避において積雪の影響を受けることが考えられるが、冬タイヤの使用により車両の退避は可能である。</p> <p>また、吸い込みに伴う閉塞については、ディーゼル発電機の吸気口等、地表からの高さを確保している。</p> <p>(6) 落雷 電気的影響としては、落雷による設備の損傷及び電磁的影響が想定される。</p> <p>(7) 地滑り 荷重としては、地滑りによる施設の損傷が想定される。</p> <p>(8) 火山の影響 荷重としては、降下火砕物の堆積による施設の損傷が想定される。閉塞としては、降下火砕物による換気空調設備及び取水設備等の閉塞が想定される。電気的影響としては、電源盤に降下火砕物が侵入し、端子台等との接触による絶縁低下から短絡等が生じ機能影響を及ぼすことが想定される。腐食としては、降下火砕物の付着による屋外設備の機能喪失が想定される。摩耗としては、降下火砕物のディーゼル発電機機関吸気への侵入によるシリンダ部の摩耗が想定される。アクセス性としては、設計として考慮する必要がある屋外作業がないことから影響はない。</p> <p>また、竜巻と組み合わせる場合には、竜巻発生前における退避において降下火砕物の影響を受けることが考えられるが、火山事象の進展は比較的緩慢であり、除灰対応が可能であることから降下火砕物により影響を受けることはない。視認性としては、降灰により監視カメラの視認性が低下する可能性がある。</p> <p>(9) 生物学的事象 閉塞としては、海生生物の襲来による原子炉補機冷却海水設備の機能喪失が想定される。電気的影響としては、小動物の屋外設置の端子箱への侵入により短絡等が生じることが想定される。</p> <p>(10) 森林火災 温度としては、森林火災によりコンクリート建造物の耐性に影響を及ぼすことが想定される。閉塞としては、ばい煙による換気空調設備の閉塞が想定される。電気的影響としては、電源盤にばい煙が侵入し、端子台等との接触による絶縁低下から短絡等が生じることが想定される。摩耗としては、ばい煙のディーゼル発電機機関吸気への侵入によるシリンダ部の摩耗が想定される。アクセス性としては、設計として考慮する必要がある屋外作業がないことから影響はない。</p> <p>視認性としては、ばい煙により監視カメラの視認性低下が想定される。また、竜巻と組み合わせる場合には、竜巻による飛来物</p>	<p>【女川】運用の相違 ・泊では冬季に冬タイヤを使用するためタイヤチェーンは使用しない</p> <p>【女川】 設備名称の相違</p> <p>【女川】設計方針の相違 ・泊は立地的要因により地滑りを考慮している。 ・地滑りの影響モードは荷重であることから、(7)火山の影響のうち荷重を参照した。</p> <p>【女川】 設備名称の相違</p> <p>【女川】 設備名称の相違</p> <p>【女川】 設備名称の相違</p>




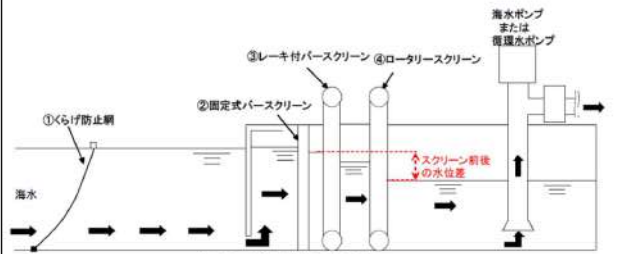
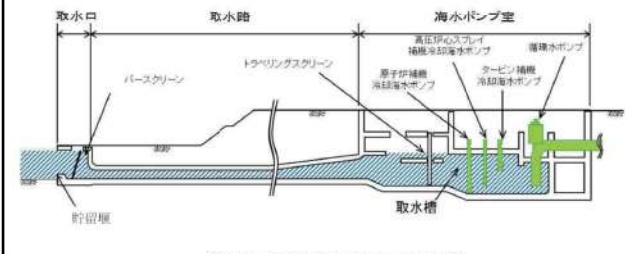
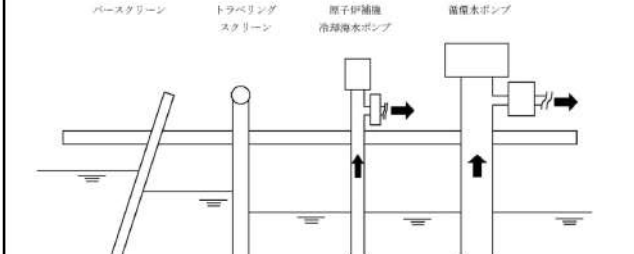
赤字：設備、運用又は体制の相違（設計方針の相違）
 青字：記載箇所又は記載内容の相違（記載方針の相違）
 緑字：記載表現、設備名称の相違（実質的な相違なし）

6条 外部からの衝撃による損傷の防止（別添1）

大飯発電所3/4号炉		女川原子力発電所2号炉		泊発電所3号炉		相違理由																																																																																																																																																																																																																																																																																																																																																																																																																				
(参考1)		により監視カメラが損傷する可能性が想定される。		により監視カメラが損傷する可能性が想定される。																																																																																																																																																																																																																																																																																																																																																																																																																						
(10)地震		(10)地震		(11)地震																																																																																																																																																																																																																																																																																																																																																																																																																						
荷重としては、地震による施設の損傷が想定される。アクセス性としては、設計として考慮する必要がある屋外作業がないことから影響はない。また、竜巻と組み合わせる場合には、竜巻発生前における車両の退避において退避ルートが影響を受けることが想定される。視認性としては、振動による監視カメラの視界低下が想定される。		荷重としては、地震による施設の損傷が想定される。アクセス性としては、設計として考慮する必要がある屋外作業がないことから影響はない。また、竜巻と組み合わせる場合には、竜巻発生前における車両の退避において退避ルートが影響を受けることが想定される。視認性としては、振動による監視カメラの視界低下が想定される。		荷重としては、地震による施設の損傷が想定される。アクセス性としては、設計として考慮する必要がある屋外作業がないことから影響はない。また、竜巻と組み合わせる場合には、竜巻発生前における車両の退避において退避ルートが影響を受けることが想定される。視認性としては、振動による監視カメラの視界低下が想定される。																																																																																																																																																																																																																																																																																																																																																																																																																						
(11)津波		(11)津波		(12)津波																																																																																																																																																																																																																																																																																																																																																																																																																						
荷重としては、津波による施設の損傷が想定される。浸水としては、基準津波は津波防護施設及び浸水防止設備により敷地内に到達することはないことから、敷地が浸水に至る可能性はない。アクセス性としては、設計として考慮する必要がある屋外作業がないことから影響はない。		荷重としては、津波による施設の損傷が想定される。浸水としては、基準津波は津波防護施設及び浸水防止設備により敷地内に到達することはないことから、敷地が浸水に至る可能性はない。アクセス性としては、設計として考慮する必要がある屋外作業がないことから影響はない。		荷重としては、津波による施設の損傷が想定される。浸水としては、基準津波は津波防護施設及び浸水防止設備により敷地内に到達することはないことから、敷地が浸水に至る可能性はない。アクセス性としては、設計として考慮する必要がある屋外作業がないことから影響はない。																																																																																																																																																																																																																																																																																																																																																																																																																						
また、竜巻と組み合わせる場合、竜巻発生前における車両の退避については、基準津波は津波防護施設及び浸水防止設備により退避ルートに遡上することはないことから影響はない。		また、竜巻と組み合わせる場合、竜巻発生前における車両の退避については、基準津波は津波防護施設及び浸水防止設備により退避ルートに遡上することはないことから影響はない。		また、竜巻と組み合わせる場合、竜巻発生前における車両の退避については、基準津波は津波防護施設及び浸水防止設備により退避ルートに遡上することはないことから影響はない。																																																																																																																																																																																																																																																																																																																																																																																																																						
別表1 大飯発電所において想定される自然現象とプラントに及ぼす影響		第5.4-3表 女川原子力発電所において想定される自然現象とプラントに及ぼす影響		第5.4-3表 泊発電所において想定される自然現象とプラントに及ぼす影響																																																																																																																																																																																																																																																																																																																																																																																																																						
<table border="1"> <thead> <tr> <th rowspan="2"></th> <th colspan="8">プラントに及ぼす影響</th> </tr> <tr> <th>荷重</th> <th>温度</th> <th>閉塞</th> <th>浸水</th> <th>電氣的影響</th> <th>腐食</th> <th>摩耗</th> <th>アクセス性</th> <th>視認性</th> </tr> </thead> <tbody> <tr><td>風(台風)</td><td>○</td><td>-</td><td>-</td><td>-</td><td>-</td><td>-</td><td>-</td><td>○</td><td>-</td></tr> <tr><td>竜巻</td><td>○</td><td>-</td><td>-</td><td>-</td><td>-</td><td>-</td><td>-</td><td>○</td><td>-</td></tr> <tr><td>凍結</td><td>-</td><td>○</td><td>○</td><td>-</td><td>-</td><td>-</td><td>-</td><td>○</td><td>-</td></tr> <tr><td>降水</td><td>-</td><td>-</td><td>-</td><td>○</td><td>-</td><td>-</td><td>-</td><td>-</td><td>○</td></tr> <tr><td>積雪</td><td>○</td><td>-</td><td>-</td><td>-</td><td>-</td><td>-</td><td>-</td><td>○</td><td>○</td></tr> <tr><td>落雷</td><td>-</td><td>-</td><td>-</td><td>-</td><td>○</td><td>-</td><td>-</td><td>-</td><td>-</td></tr> <tr><td>地滑り</td><td>○</td><td>-</td><td>-</td><td>-</td><td>-</td><td>-</td><td>-</td><td>○</td><td>-</td></tr> <tr><td>火山</td><td>○</td><td>-</td><td>○</td><td>-</td><td>○</td><td>○</td><td>○</td><td>○</td><td>○</td></tr> <tr><td>生物学的影響</td><td>-</td><td>-</td><td>○</td><td>-</td><td>○</td><td>-</td><td>-</td><td>-</td><td>-</td></tr> <tr><td>森林火災</td><td>-</td><td>○</td><td>○</td><td>-</td><td>○</td><td>-</td><td>○</td><td>○</td><td>○</td></tr> <tr><td>地震</td><td>○</td><td>-</td><td>-</td><td>-</td><td>-</td><td>-</td><td>-</td><td>○</td><td>○</td></tr> <tr><td>津波</td><td>○</td><td>-</td><td>-</td><td>○</td><td>-</td><td>-</td><td>-</td><td>○</td><td>-</td></tr> </tbody> </table>			プラントに及ぼす影響								荷重	温度	閉塞	浸水	電氣的影響	腐食	摩耗	アクセス性	視認性	風(台風)	○	-	-	-	-	-	-	○	-	竜巻	○	-	-	-	-	-	-	○	-	凍結	-	○	○	-	-	-	-	○	-	降水	-	-	-	○	-	-	-	-	○	積雪	○	-	-	-	-	-	-	○	○	落雷	-	-	-	-	○	-	-	-	-	地滑り	○	-	-	-	-	-	-	○	-	火山	○	-	○	-	○	○	○	○	○	生物学的影響	-	-	○	-	○	-	-	-	-	森林火災	-	○	○	-	○	-	○	○	○	地震	○	-	-	-	-	-	-	○	○	津波	○	-	-	○	-	-	-	○	-	<table border="1"> <thead> <tr> <th rowspan="2"></th> <th colspan="8">プラントに及ぼす影響</th> </tr> <tr> <th>荷重</th> <th>温度</th> <th>閉塞</th> <th>浸水</th> <th>電氣的影響</th> <th>腐食</th> <th>摩耗</th> <th>アクセス性</th> <th>視認性</th> </tr> </thead> <tbody> <tr><td>風(台風)</td><td>○</td><td>-</td><td>-※1</td><td>-</td><td>-</td><td>-</td><td>-</td><td>○</td><td>-</td></tr> <tr><td>竜巻</td><td>○</td><td>-</td><td>-</td><td>-</td><td>-</td><td>-</td><td>-</td><td>○</td><td>-</td></tr> <tr><td>凍結</td><td>-</td><td>○</td><td>○</td><td>-</td><td>-</td><td>-</td><td>-</td><td>○</td><td>-</td></tr> <tr><td>降水</td><td>-</td><td>-</td><td>-</td><td>○</td><td>-※2</td><td>-※3</td><td>-</td><td>-</td><td>○</td></tr> <tr><td>積雪</td><td>○</td><td>-</td><td>-※4</td><td>-</td><td>-</td><td>-</td><td>-</td><td>○</td><td>○</td></tr> <tr><td>落雷</td><td>-</td><td>-</td><td>-</td><td>-</td><td>○</td><td>-</td><td>-</td><td>-</td><td>-</td></tr> <tr><td>火山の影響</td><td>○</td><td>-</td><td>○</td><td>-</td><td>○</td><td>○</td><td>○</td><td>○</td><td>○</td></tr> <tr><td>生物学的事象</td><td>-</td><td>-</td><td>○</td><td>-</td><td>○</td><td>-</td><td>-</td><td>-</td><td>-</td></tr> <tr><td>森林火災</td><td>-</td><td>○</td><td>○</td><td>-</td><td>○</td><td>-</td><td>○</td><td>○</td><td>○</td></tr> <tr><td>地震</td><td>○</td><td>-</td><td>-</td><td>-</td><td>-</td><td>-</td><td>-</td><td>○</td><td>○</td></tr> <tr><td>津波</td><td>○</td><td>-</td><td>-</td><td>○</td><td>-</td><td>-</td><td>-</td><td>○</td><td>-</td></tr> </tbody> </table>			プラントに及ぼす影響								荷重	温度	閉塞	浸水	電氣的影響	腐食	摩耗	アクセス性	視認性	風(台風)	○	-	-※1	-	-	-	-	○	-	竜巻	○	-	-	-	-	-	-	○	-	凍結	-	○	○	-	-	-	-	○	-	降水	-	-	-	○	-※2	-※3	-	-	○	積雪	○	-	-※4	-	-	-	-	○	○	落雷	-	-	-	-	○	-	-	-	-	火山の影響	○	-	○	-	○	○	○	○	○	生物学的事象	-	-	○	-	○	-	-	-	-	森林火災	-	○	○	-	○	-	○	○	○	地震	○	-	-	-	-	-	-	○	○	津波	○	-	-	○	-	-	-	○	-	<table border="1"> <thead> <tr> <th rowspan="2"></th> <th colspan="8">プラントに及ぼす影響</th> </tr> <tr> <th>荷重</th> <th>温度</th> <th>閉塞</th> <th>浸水</th> <th>電氣的影響</th> <th>腐食</th> <th>摩耗</th> <th>アクセス性</th> <th>視認性</th> </tr> </thead> <tbody> <tr><td>風(台風)</td><td>○</td><td>-</td><td>-※1</td><td>-</td><td>-</td><td>-</td><td>-</td><td>○</td><td>-</td></tr> <tr><td>竜巻</td><td>○</td><td>-</td><td>-</td><td>-</td><td>-</td><td>-</td><td>-</td><td>○</td><td>-</td></tr> <tr><td>凍結</td><td>-</td><td>○</td><td>○</td><td>-</td><td>-</td><td>-</td><td>-</td><td>○</td><td>-</td></tr> <tr><td>降水</td><td>-</td><td>-</td><td>-</td><td>○</td><td>-※2</td><td>-※3</td><td>-</td><td>-</td><td>○</td></tr> <tr><td>積雪</td><td>○</td><td>-</td><td>-※4</td><td>-</td><td>-</td><td>-</td><td>-</td><td>○</td><td>○</td></tr> <tr><td>落雷</td><td>-</td><td>-</td><td>-</td><td>-</td><td>○</td><td>-</td><td>-</td><td>-</td><td>-</td></tr> <tr><td>地滑り</td><td>○</td><td>-</td><td>-</td><td>-</td><td>-</td><td>-</td><td>-</td><td>○</td><td>-</td></tr> <tr><td>火山の影響</td><td>○</td><td>-</td><td>○</td><td>-</td><td>○</td><td>○</td><td>○</td><td>○</td><td>○</td></tr> <tr><td>生物学的事象</td><td>-</td><td>-</td><td>○</td><td>-</td><td>○</td><td>-</td><td>-</td><td>-</td><td>-</td></tr> <tr><td>森林火災</td><td>-</td><td>○</td><td>○</td><td>-</td><td>○</td><td>-</td><td>○</td><td>○</td><td>○</td></tr> <tr><td>地震</td><td>○</td><td>-</td><td>-</td><td>-</td><td>-</td><td>-</td><td>-</td><td>○</td><td>○</td></tr> <tr><td>津波</td><td>○</td><td>-</td><td>-</td><td>○</td><td>-</td><td>-</td><td>-</td><td>○</td><td>-</td></tr> </tbody> </table>			プラントに及ぼす影響								荷重	温度	閉塞	浸水	電氣的影響	腐食	摩耗	アクセス性	視認性	風(台風)	○	-	-※1	-	-	-	-	○	-	竜巻	○	-	-	-	-	-	-	○	-	凍結	-	○	○	-	-	-	-	○	-	降水	-	-	-	○	-※2	-※3	-	-	○	積雪	○	-	-※4	-	-	-	-	○	○	落雷	-	-	-	-	○	-	-	-	-	地滑り	○	-	-	-	-	-	-	○	-	火山の影響	○	-	○	-	○	○	○	○	○	生物学的事象	-	-	○	-	○	-	-	-	-	森林火災	-	○	○	-	○	-	○	○	○	地震	○	-	-	-	-	-	-	○	○	津波	○	-	-	○	-	-	-	○	-	<p>【女川、大飯】 発電所名の相違</p> <p>【女川】設計方針の相違・大飯、泊は立地的要因により地滑りを考慮している。</p> <p>【女川】 設備名称の相違</p>
	プラントに及ぼす影響																																																																																																																																																																																																																																																																																																																																																																																																																									
	荷重	温度	閉塞	浸水	電氣的影響	腐食	摩耗	アクセス性	視認性																																																																																																																																																																																																																																																																																																																																																																																																																	
風(台風)	○	-	-	-	-	-	-	○	-																																																																																																																																																																																																																																																																																																																																																																																																																	
竜巻	○	-	-	-	-	-	-	○	-																																																																																																																																																																																																																																																																																																																																																																																																																	
凍結	-	○	○	-	-	-	-	○	-																																																																																																																																																																																																																																																																																																																																																																																																																	
降水	-	-	-	○	-	-	-	-	○																																																																																																																																																																																																																																																																																																																																																																																																																	
積雪	○	-	-	-	-	-	-	○	○																																																																																																																																																																																																																																																																																																																																																																																																																	
落雷	-	-	-	-	○	-	-	-	-																																																																																																																																																																																																																																																																																																																																																																																																																	
地滑り	○	-	-	-	-	-	-	○	-																																																																																																																																																																																																																																																																																																																																																																																																																	
火山	○	-	○	-	○	○	○	○	○																																																																																																																																																																																																																																																																																																																																																																																																																	
生物学的影響	-	-	○	-	○	-	-	-	-																																																																																																																																																																																																																																																																																																																																																																																																																	
森林火災	-	○	○	-	○	-	○	○	○																																																																																																																																																																																																																																																																																																																																																																																																																	
地震	○	-	-	-	-	-	-	○	○																																																																																																																																																																																																																																																																																																																																																																																																																	
津波	○	-	-	○	-	-	-	○	-																																																																																																																																																																																																																																																																																																																																																																																																																	
	プラントに及ぼす影響																																																																																																																																																																																																																																																																																																																																																																																																																									
	荷重	温度	閉塞	浸水	電氣的影響	腐食	摩耗	アクセス性	視認性																																																																																																																																																																																																																																																																																																																																																																																																																	
風(台風)	○	-	-※1	-	-	-	-	○	-																																																																																																																																																																																																																																																																																																																																																																																																																	
竜巻	○	-	-	-	-	-	-	○	-																																																																																																																																																																																																																																																																																																																																																																																																																	
凍結	-	○	○	-	-	-	-	○	-																																																																																																																																																																																																																																																																																																																																																																																																																	
降水	-	-	-	○	-※2	-※3	-	-	○																																																																																																																																																																																																																																																																																																																																																																																																																	
積雪	○	-	-※4	-	-	-	-	○	○																																																																																																																																																																																																																																																																																																																																																																																																																	
落雷	-	-	-	-	○	-	-	-	-																																																																																																																																																																																																																																																																																																																																																																																																																	
火山の影響	○	-	○	-	○	○	○	○	○																																																																																																																																																																																																																																																																																																																																																																																																																	
生物学的事象	-	-	○	-	○	-	-	-	-																																																																																																																																																																																																																																																																																																																																																																																																																	
森林火災	-	○	○	-	○	-	○	○	○																																																																																																																																																																																																																																																																																																																																																																																																																	
地震	○	-	-	-	-	-	-	○	○																																																																																																																																																																																																																																																																																																																																																																																																																	
津波	○	-	-	○	-	-	-	○	-																																																																																																																																																																																																																																																																																																																																																																																																																	
	プラントに及ぼす影響																																																																																																																																																																																																																																																																																																																																																																																																																									
	荷重	温度	閉塞	浸水	電氣的影響	腐食	摩耗	アクセス性	視認性																																																																																																																																																																																																																																																																																																																																																																																																																	
風(台風)	○	-	-※1	-	-	-	-	○	-																																																																																																																																																																																																																																																																																																																																																																																																																	
竜巻	○	-	-	-	-	-	-	○	-																																																																																																																																																																																																																																																																																																																																																																																																																	
凍結	-	○	○	-	-	-	-	○	-																																																																																																																																																																																																																																																																																																																																																																																																																	
降水	-	-	-	○	-※2	-※3	-	-	○																																																																																																																																																																																																																																																																																																																																																																																																																	
積雪	○	-	-※4	-	-	-	-	○	○																																																																																																																																																																																																																																																																																																																																																																																																																	
落雷	-	-	-	-	○	-	-	-	-																																																																																																																																																																																																																																																																																																																																																																																																																	
地滑り	○	-	-	-	-	-	-	○	-																																																																																																																																																																																																																																																																																																																																																																																																																	
火山の影響	○	-	○	-	○	○	○	○	○																																																																																																																																																																																																																																																																																																																																																																																																																	
生物学的事象	-	-	○	-	○	-	-	-	-																																																																																																																																																																																																																																																																																																																																																																																																																	
森林火災	-	○	○	-	○	-	○	○	○																																																																																																																																																																																																																																																																																																																																																																																																																	
地震	○	-	-	-	-	-	-	○	○																																																																																																																																																																																																																																																																																																																																																																																																																	
津波	○	-	-	○	-	-	-	○	-																																																																																																																																																																																																																																																																																																																																																																																																																	
<p>○：影響を考慮する -：影響を考慮しない</p> <p>※1 原子炉補機冷却海水設備は、除塵装置により塵芥を除去する設計としている。</p> <p>※2 浸水による設備の機能喪失は、浸水に含まれる。</p> <p>※3 進展が遅いため、十分な管理が可能である。</p> <p>※4 ディーゼル発電機の吸気口等、地表からの高さ確保している。</p>																																																																																																																																																																																																																																																																																																																																																																																																																										


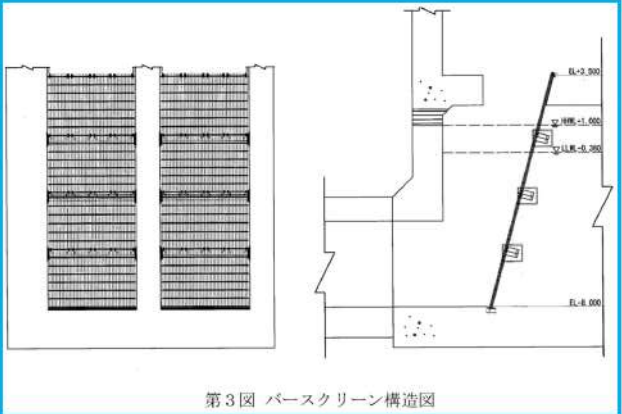
赤字：設備、運用又は体制の相違（設計方針の相違）
 青字：記載箇所又は記載内容の相違（記載方針の相違）
 緑字：記載表現、設備名称の相違（実質的な相違なし）

第6条 外部からの衝撃による損傷の防止（自然現象：別添資料1）

大飯発電所3/4号炉	女川原子力発電所2号炉	泊発電所3号炉	相違理由
<p>クラゲの捕獲に伴いスクリーン前後に水位差が生じ、水位差が一定以上に大きくなると、レーキ付バースクリーン及びロータリースクリーンが自動起動し、捕獲されたクラゲを除去する。</p>	<p>クラゲ等の海生生物の捕獲に伴いトラベリングスクリーン前後に水位差が生じ、水位差が一定以上に大きくなると、トラベリングスクリーンが自動起動し、捕獲されたクラゲ等の海生生物を除去する。</p>	<p>クラゲ等の海生生物の捕獲に伴いトラベリングスクリーン前後に水位差が生じ、水位差が一定以上に大きくなると、トラベリングスクリーンが自動起動し、捕獲されたクラゲ等の海生生物を除去する。</p>	<p>【大飯】記載表現の相違</p>
		<p style="text-align: center;">特図みの内容は防護上の観点から公開できません</p> 	<p>【女川】記載方針の相違 ・大飯審査実績の反映</p>
<p>図1 除塵設備の概略配置図</p>  <p>図2 除塵設備の断面図</p>	 <p>第1図 除塵装置の構造（概略図）</p>	 <p>第2図 除塵設備の断面図</p>	<p>【女川】記載方針の相違 ・大飯審査実績の反映</p>
<p>特図みの範囲は機密に係る事項ですので公開することはできません</p> <p>(2) 除塵設備の詳細 大飯発電所に設置されている除塵装置の詳細について、各設備の目的、仕様及び運用又は機能を示す。</p> <p>①クラゲ防止網 [目的]クラゲ等の流入の防止 [仕様]メッシュ：90mm 口開 クラゲの大量襲来時の網面の完全遮水を考慮して必要取水量を確保するよう、網下に開口部を設けている。 [運用]定期的にダイバーによる目視確認を行い、クラゲ防止網に異常がないことを確認している。</p>	<p>第1図 除塵装置の構造（概略図）</p>	<p>(2) 除塵設備の詳細 泊発電所に設置されている除塵装置の詳細について、各設備の目的、仕様及び運用又は機能を示す。</p>	<p>【女川】記載方針の相違 ・大飯審査実績の反映</p> <p>【大飯】設備の相違 ・泊に該当設備なし ・立地位置、除塵装置での処理状況等を踏まえて設置不要</p>

赤字：設備、運用又は体制の相違（設計方針の相違）
 青字：記載箇所又は記載内容の相違（記載方針の相違）
 緑字：記載表現、設備名称の相違（実質的な相違なし）

第6条 外部からの衝撃による損傷の防止（自然現象：別添資料1）

大飯発電所3/4号炉	女川原子力発電所2号炉	泊発電所3号炉	相違理由
<div data-bbox="80 156 689 478" style="border: 2px solid red; height: 200px; width: 100%;"></div> <p data-bbox="232 481 517 499">図3 クラゲ防止網の配置図及び構造図</p> <p data-bbox="116 550 338 571">②固定式バースクリーン</p> <p data-bbox="136 579 405 600">[目的]大きな塵芥を除去する。</p> <p data-bbox="136 608 667 628">[仕様]（海水ポンプ室・循環水ポンプ室）パーピッチ 200mm</p> <p data-bbox="136 638 689 687">[運用]巡視点検で目視確認し、大型のゴミが捕獲されれば回収している。</p> <p data-bbox="80 695 674 716">枠囲みの範囲は機密に係る事項ですので公開することはできません</p> <div data-bbox="80 762 689 1114">  </div> <p data-bbox="143 1121 551 1142">図4 固定式バースクリーン構造図（海水ポンプ室）</p> <p data-bbox="116 1190 356 1211">③レーキ付バースクリーン</p> <p data-bbox="136 1219 689 1268">[目的]固定式バースクリーンを通じたクラゲを捕獲し、回収する。</p> <p data-bbox="136 1276 197 1297">[仕様]</p> <p data-bbox="147 1305 645 1326">（海水ポンプ室）パーピッチ 39mm 除塵能力 120ton/h・台</p> <p data-bbox="147 1334 495 1355">設置台数：6台（3号炉、4号炉各3台）</p> <p data-bbox="147 1362 495 1383">保護装置：トルクリミッタ（169kgf・m）</p> <p data-bbox="255 1391 495 1412">シャーピン破断（230kgf・m）</p> <p data-bbox="147 1420 663 1441">（循環水ポンプ室）パーピッチ 49mm 除塵能力 150ton/h・台</p> <p data-bbox="147 1449 495 1469">設置台数：8台（3号炉、4号炉各4台）</p>		<p data-bbox="1379 550 1541 571">①バースクリーン</p> <p data-bbox="1413 579 1682 600">[目的]大きな塵芥を除去する。</p> <p data-bbox="1413 608 1899 628">[仕様]（取水ビットスクリーン室）パーピッチ：100mm</p> <p data-bbox="1413 638 1966 687">[運用]巡視点検で目視確認し、大型のゴミが捕獲されれば回収している。</p> <div data-bbox="1346 730 1966 1145">  </div> <p data-bbox="1547 1121 1776 1142">第3図 バースクリーン構造図</p>	<p data-bbox="1984 172 2130 221">【大飯】設備の相違 ・泊に該当設備なし</p> <p data-bbox="1984 550 2168 716">【女川】記載方針の相違 ・大飯審査実績の反映 【大飯】設備名称の相違 【大飯】設計方針の相違 ・設置場所及び仕様の相違</p> <p data-bbox="1984 1190 2168 1268">【大飯】設計方針の相違 ・泊に同様の設備は設置していない</p>

赤字：設備、運用又は体制の相違（設計方針の相違）
 青字：記載箇所又は記載内容の相違（記載方針の相違）
 緑字：記載表現、設備名称の相違（実質的な相違なし）

第6条 外部からの衝撃による損傷の防止（自然現象：別添資料1）

大阪発電所3/4号炉	女川原子力発電所2号炉	泊発電所3号炉	相違理由
<p>保護装置：トルクリミッタ(1100kgf・m) シャーピン破断(1430kgf・m)</p> <p>[機能]スクリーン前後の水位差が200mm(海水ポンプ室)、400mm(循環水ポンプ室)になると自動起動し、捕獲されたクラゲを除去する。</p> <p>図5 レーキ付バースクリーン構造図 (海水ポンプ室)</p> <p>図6 レーキ付バースクリーン動作イメージ (海水ポンプ室)</p> <p>④ロータリースクリーン</p> <p>[目的]固定式バースクリーン、レーキ付バースクリーンを通じたクラゲを捕獲し、回収する。</p> <p>[仕様] (海水ポンプ室)メッシュ：6mm 開除塵能力：9ton/h・台 設置台数：6台(3号炉、4号炉各3台) 保護装置：トルクリミッタ(536kgf・m) シャーピン破断(731kgf・m) (循環水ポンプ室)メッシュ：6mm 開除塵能力：100ton/h・台</p>		<p>②トラベリングスクリーン</p> <p>[目的] バースクリーンを通じたクラゲ等の海生生物を捕獲し、回収する。</p> <p>[仕様] (スクリーン室)メッシュ：10mm 除塵能力：100t/h /台 設置台数：4台</p>	<p>【女川】記載方針の相違 ・大阪審査実績の反映 【大阪】設備名称の相違 【大阪】設計方針の相違 ・設置場所及び仕様 の相違</p>

赤字：設備、運用又は体制の相違（設計方針の相違）
 青字：記載箇所又は記載内容の相違（記載方針の相違）
 緑字：記載表現、設備名称の相違（実質的な相違なし）

第6条 外部からの衝撃による損傷の防止（自然現象：別添資料1）

大阪発電所3/4号炉	女川原子力発電所2号炉	泊発電所3号炉	相違理由
<p>設置台数：8台(3号炉、4号炉各4台) 保護装置：トルクリミッタ(2600kgf・m)、 シャーピン破断(3380kgf・m)</p> <p>[機能]スクリーン前後の水位差が200mm(海水ポンプ室)、400mm(循環水ポンプ室)になると自動起動し、捕獲されたクラゲを除去する。</p> <p>図7 ロータリースクリーン構造図 (海水ポンプ室)</p> <p><動作イメージ></p> <p>図8 ロータリースクリーン動作イメージ (海水ポンプ室)</p> <p>1.4 運転操作 クラゲ襲来時の運転操作については、以下の内容を、事故時操作規則に定め、運用している。 ・クラゲの襲来により、除塵装置のスクリーン前後の水位差が、各スクリーンの自動起動水位差となれば、スクリーンの起動状況を確認する。 ・海水ポンプ室除塵装置のスクリーン前後の水位差がさらに大きくなれば、ポンプの切り替え等により、ポンプの機能維持を図る。</p>	<p>女川原子力発電所2号炉</p> <p>4. 運転操作 海生生物の発生時の運転操作については、以下の内容を運転基準に定め運用してしている。 ○塵芥激増により、トラベリングスクリーン前後の水位差が、自動起動水位差となれば、トラベリングスクリーンの起動状況を確認する。</p>	<p>泊発電所3号炉</p> <p>[機能]スクリーン前後の水位差が250mm(取水ピットスクリーン室)になると自動起動し、捕獲されたクラゲ等の海生生物を除去する。</p> <p>第4図 トラベリングスクリーン構造図</p> <p>4. 運転操作 海生生物の発生時の運転操作については、以下の内容を運転要領に定め運用している。 ○塵芥激増により、トラベリングスクリーン前後の水位差が、自動起動水位差となれば、トラベリングスクリーンの起動状況を確認する。</p>	<p>【女川】記載方針の相違 ・大阪審査実績の反映</p> <p>【大阪、女川】記載表現の相違</p> <p>【大阪】運用の相違</p>

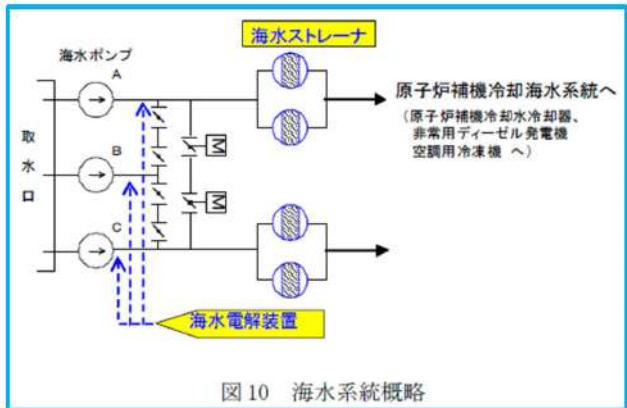
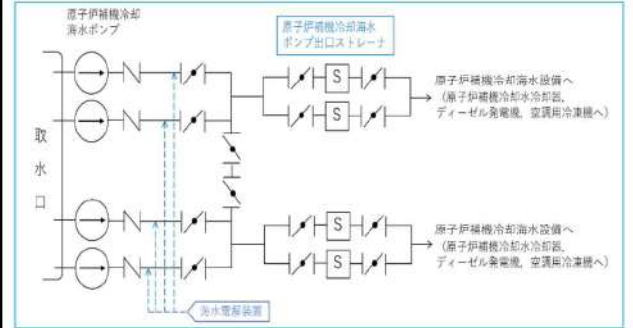
赤字：設備、運用又は体制の相違（設計方針の相違）
 青字：記載箇所又は記載内容の相違（記載方針の相違）
 緑字：記載表現、設備名称の相違（実質的な相違なし）

第6条 外部からの衝撃による損傷の防止（自然現象：別添資料1）

大飯発電所3/4号炉	女川原子力発電所2号炉	泊発電所3号炉	相違理由
<p>・循環水ポンプ室除塵装置のスクリーン前後の水位差がさらに大きくなれば、循環水ポンプの翼開度の調整による取水量の調整を行う。それに伴い、復水器真空度が基準値を下回らないよう、必要に応じて発電機の出力を抑制する。</p> <p>スクリーン水位差による循環水ポンプの運転継続が困難となれば、ユニット停止（発電停止）し、循環水ポンプを停止する。</p> <p>なお、大飯3、4号炉では、クラゲの襲来による影響により発電機の出力を抑制した事例が、過去に数件発生しているが、大飯3、4号炉を含め、当社の全原子力発電所において、クラゲの襲来によりユニット停止に至った事例は生じていない。</p> <p>事故時操作所則の定めている手順を図9に示す。</p> <div data-bbox="85 528 647 1107" style="border: 1px solid black; height: 300px; width: 100%;"></div> <p style="text-align: center; font-size: small;">枠囲みの範囲は機密にかかるとの事項のため、公開できません。</p> <p style="text-align: center;">図9 クラゲ襲来時の運転手順</p>	<p>○トラベリングスクリーン前後の水位差を確認し、水位差がさらに大きくなれば循環水ポンプの翼開度を徐々に減少させ取水量の調整を行う。それに伴い、復水器真空度が基準値を下回らないよう、必要に応じて原子炉出力降下操作を実施する。</p> <p>○トラベリングスクリーン水位差による循環水ポンプの運転継続が困難で、復水器真空度低下がタービントリップ設定値に至る可能性がある場合は原子炉を手動スクラムする。</p>	<p>○トラベリングスクリーン前後の水位差を確認し、水位差がさらに大きくなれば循環水ポンプの翼開度を徐々に減少させ取水量の調整を行う。それに伴い、復水器真空度が基準値を下回らないよう、必要に応じて発電機の出力を抑制する。</p> <p>○トラベリングスクリーン水位差による循環水ポンプの運転継続が困難となれば、ユニット停止（発電停止）し、循環水ポンプを停止する。</p> <p>運転要領の定めている手順を第5図に示す。</p> <div data-bbox="1473 523 1825 1382" style="border: 1px solid blue; padding: 5px;"> <pre> graph TD A[海生生物・塵芥等の襲来] --> B["トラベリングスクリーン自動起動 (水位差 250mm 以上で低速運転) (水位差 350mm 以上で高速運転) 状況により手動連続運転"] B --> C{トラベリングスクリーン水位差 500mm 以上} C -- No --> B C -- Yes --> D["循環水ポンプ翼開度を トラベリングスクリーン下流側水位 T.P. -2.0m 以下 および トラベリングスクリーン水位差 1500mm 以上 とならないように調整"] D --> E["復水器真空 -93.3kPa [gage] 以下となった 場合、発電機負荷を降下し、復水器真空 -93.3kPa [gage] 以上に維持する。"] E --> F{1. トラベリングスクリーン下流側 水位 T.P. -2.0m 以下 2. トラベリングスクリーン水位差 1500mm 以上} F -- No --> E F -- Yes --> G["循環水ポンプ停止 プラント停止"] </pre> <p style="text-align: center;">第5図 海生生物・塵芥等の襲来時の対応フロー</p> </div>	<p>【大飯】</p> <ul style="list-style-type: none"> ・設備名称の相違 ・記載表現の相違 <p>【女川】運用の相違</p> <ul style="list-style-type: none"> ・大飯、泊は循環水ポンプの翼開度調整により、発電機出力の抑制及び発電機停止の手順を整備 <p>【大飯】記載方針の相違</p> <ul style="list-style-type: none"> ・大飯はクラゲの襲来による発電機の電気出力を抑制した事例を記載 <p>【女川】記載方針の相違</p> <ul style="list-style-type: none"> ・大飯審査実績の反映

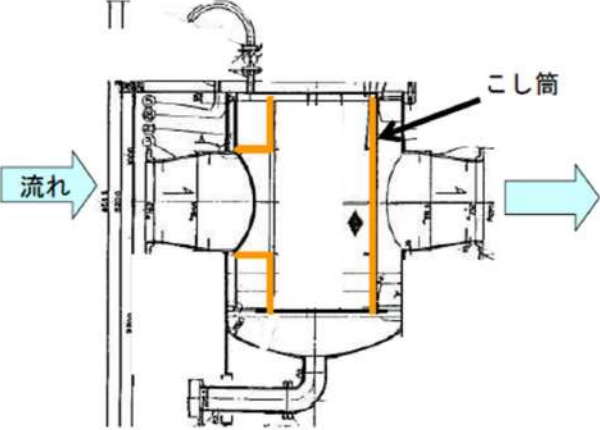
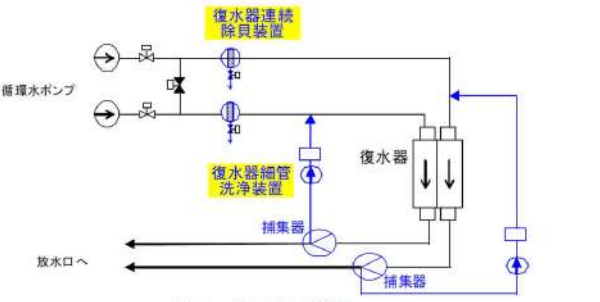
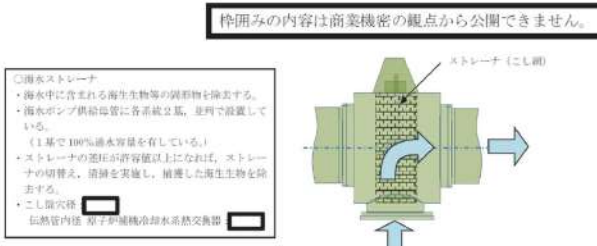
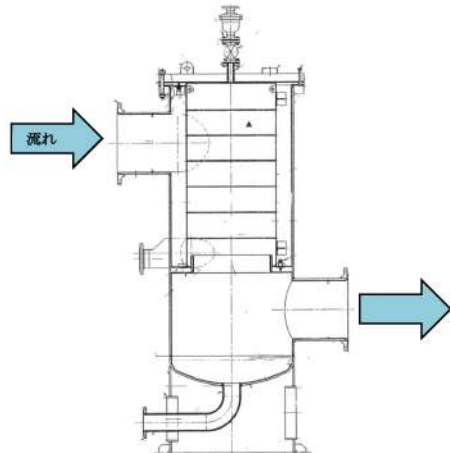
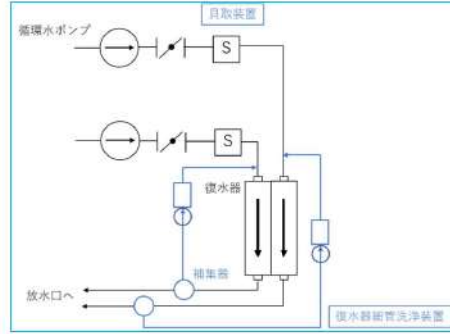
赤字：設備、運用又は体制の相違（設計方針の相違）
 青字：記載箇所又は記載内容の相違（記載方針の相違）
 緑字：記載表現、設備名称の相違（実質的な相違なし）

第6条 外部からの衝撃による損傷の防止（自然現象：別添資料1）

大飯発電所3/4号炉	女川原子力発電所2号炉	泊発電所3号炉	相違理由
<p>1.5 貝等の海生物の対応</p> <p>除塵装置では捕獲、除去できない貝等の海生物についても、以下の対策により施設への影響を防止している。</p> <p>(1) 海水系統</p> <p>海水ポンプで取水された海水中の海生物については、海水ストレーナにより捕獲することで、原子炉補機冷却水冷却器等への海生物の侵入を防止している。また、海水電解装置による海生物の付着、繁殖を防止している。</p> <p>更に、原子炉補機冷却水冷却器等は、定期的に開放点検、清掃を実施し、性能維持を図っている。</p>  <p>図10 海水系統概略</p> <p>①海水ストレーナ</p> <ul style="list-style-type: none"> ・海水中に含まれる海生物等の固形物を除去する。 ・海水ポンプ供給母管に各系統2基、並列で設置している。(1基で100%通水容量を有している) ・ストレーナの差圧が許容値以上になれば、ストレーナの切替え、逆洗を実施し、捕獲した海生物を除去する。 ・こし筒穴径：8mm (伝熱管内径・原子炉補機冷却水冷却器：16.6mm) ・非常用ディーゼル発電機 空気冷却器：10.83mm 清水冷却器：13.6mm 潤滑油冷却器：13.6mm 燃料弁冷却水冷却器：13.6mm ・空調用冷凍機(凝縮器)：14.1mm(最小流路幅)) 	<p>5. 貝等の海生物について</p> <p>除塵装置では捕獲、除去できない貝等の海生物についても、以下の対策により施設への影響を防止している。</p> <p>海水ポンプで取水された海水中の海生物については、海水ポンプ下流に設置した海水ストレーナ(第2図)により捕獲することで、原子炉補機冷却水系熱交換器等への海生物の侵入を防止している。また、海水電解装置により海生物の付着、繁殖を防止している。</p> <p>また、海水を冷却水として用いている原子炉補機冷却水系熱交換器等は定期的に開放点検、清掃を実施し、性能維持を図っている。</p>	<p>5. 貝等の海生物について</p> <p>除塵装置では捕獲、除去できない貝等の海生物についても、以下の対策により施設への影響を防止している。</p> <p>海水ポンプで取水された海水中の海生物については、海水ポンプ下流に設置した原子炉補機冷却海水ポンプ出口ストレーナ(第6図)により捕獲することで、原子炉補機冷却水冷却器等への海生物の侵入を防止している。また、海水電解装置により海生物の付着、繁殖を防止している。</p> <p>また、海水を冷却水として用いている原子炉補機冷却水冷却器等は定期的に開放点検、清掃を実施し、性能維持を図っている。</p>  <p>第6図 原子炉補機冷却海水設備概略</p> <p>①原子炉補機冷却海水ポンプ出口ストレーナ</p> <ul style="list-style-type: none"> ・海水中に含まれる海生物等の固形物を除去する。 ・原子炉補機冷却海水ポンプ供給母管に各系統2基、並列で設置している。(1基で100%通水容量を有している) ・ストレーナの差圧が許容値以上になれば、ストレーナの切替え、逆洗を実施し、捕獲した海生物を除去する。 ・こし筒穴径：3mm (伝熱管内径・原子炉補機冷却水冷却器：3.25mm(伝熱板間流路)) ・ディーゼル発電機 空気冷却器：10.6mm 清水冷却器：15.0mm 潤滑油冷却器：15.0mm ・空調用冷凍機：15.78mm(最小流路幅)) 	<p>【大飯】記載表現の相違</p> <p>【大飯、女川】設備名称の相違</p> <p>【大飯】記載表現の相違</p> <p>【女川】記載方針の相違 ・大飯審査実績の反映 (女川は第2図に記載)</p> <p>【女川】記載方針の相違 ・大飯審査実績の反映</p> <p>【大飯】設備名称の相違</p> <p>【大飯】設計方針の相違 ・プラント設計の相違による仕様の相違</p>

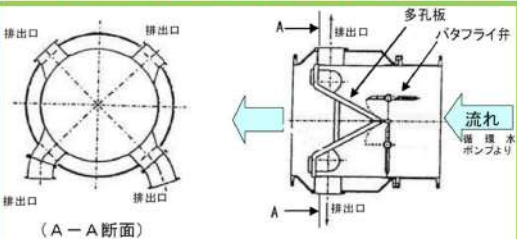
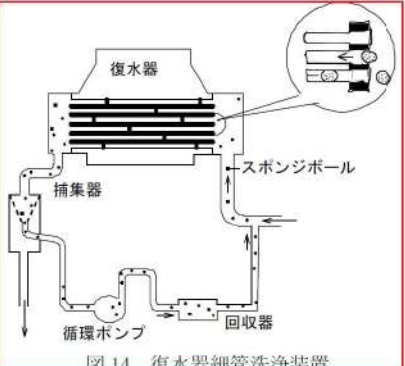
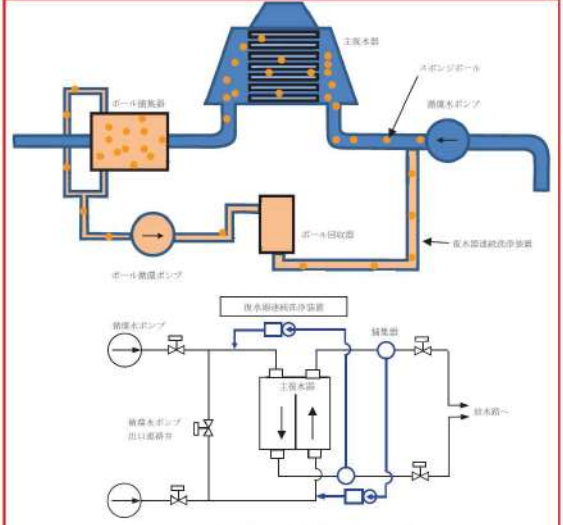
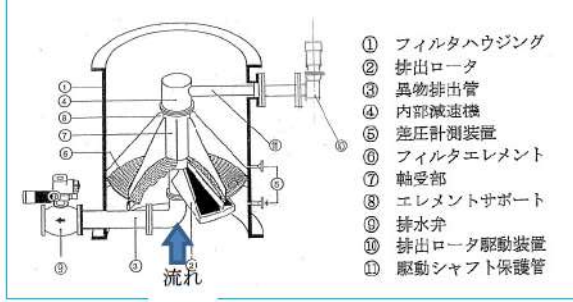
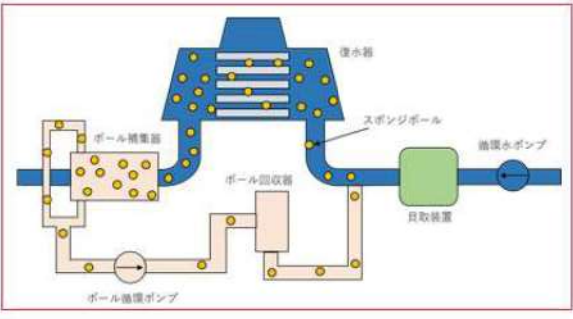
赤字：設備、運用又は体制の相違（設計方針の相違）
 青字：記載箇所又は記載内容の相違（記載方針の相違）
 緑字：記載表現、設備名称の相違（実質的な相違なし）

第6条 外部からの衝撃による損傷の防止（自然現象：別添資料1）

大飯発電所3/4号炉	女川原子力発電所2号炉	泊発電所3号炉	相違理由
 <p>図11 海水ストレーナ構造図</p> <p>②海水電解装置</p> <ul style="list-style-type: none"> 海水を電気分解し殺菌力のある次亜塩素酸ナトリウムを発生させ、海水ヘッダへ注入し、クーラー伝熱管への海生物の付着、繁殖を防止する。 $\text{NaCl} + \text{H}_2\text{O} \rightarrow \text{NaClO} + \text{H}_2$ <p>次亜塩素酸ナトリウム</p> <p>(2) 循環水系統</p> <p>循環水ポンプで取水された海水中の海生物については、復水器連続除貝装置により復水器伝熱管への海生物の侵入を防止している。また、復水器細管洗浄装置により細管に付着した海生物を除去している。</p> <p>更に、復水器は定期的に開放点検、清掃を実施し、機能維持を図っている。</p>  <p>図12 循環系統概略</p>	<p>作用みの内容は商業機密の観点から公開できません。</p>  <p>第2図 海水ストレーナ概略図</p> <p>循環水ポンプで取水された海水中の海生物については、復水器連続洗浄装置（第3図）により細管に付着した海生物を除去している。また、主復水器を定期的に開放点検、清掃を実施し機能維持を図っている。</p>	 <p>第7図 原子炉補機冷却海水ポンプ出口ストレーナ構造図</p> <p>②海水電解装置</p> <ul style="list-style-type: none"> 海水を電気分解し殺菌力のある次亜塩素酸ナトリウムを発生させ、海水ヘッダへ注入し、クーラー伝熱管への海生物の付着、繁殖を防止する。 $\text{NaCl} + \text{H}_2\text{O} \rightarrow \text{NaClO} + \text{H}_2$ <p>次亜塩素酸ナトリウム</p> <p>循環水ポンプで取水された海水中の海生物については、貝取装置（第9図）により復水器伝熱管への海生物の侵入を防止している。また、復水器細管洗浄装置（第8図）により細管に付着した海生物を除去している。さらに、復水器を定期的に開放点検、清掃を実施し機能維持を図っている。</p>  <p>第8図 循環水設備概略</p>	<p>【女川】記載方針の相違 ・大阪審査実績の反映</p> <p>【大飯】記載表現の相違 【女川】設備の相違 【女川】記載表現の相違 ・設備名称の相違</p> <p>【女川】記載方針の相違 ・大阪審査実績の反映</p>

赤字：設備、運用又は体制の相違（設計方針の相違）
 青字：記載箇所又は記載内容の相違（記載方針の相違）
 緑字：記載表現、設備名称の相違（実質的な相違なし）

第6条 外部からの衝撃による損傷の防止（自然現象：別添資料1）

大阪発電所3/4号炉	女川原子力発電所2号炉	泊発電所3号炉	相違理由
<p>①復水器連続除貝装置</p> <ul style="list-style-type: none"> 循環水ポンプで取水された海水中に含まれる海生物等の固形物をフィルターで捕集、除去する。 捕獲された固形物は、入口のパタフライ弁の角度を変化させることによりフィルター表面の海水の旋回渦流を生じさせ、フィルターにより除去し、排水口から排出する。 多孔板 穴径8mm（復水器伝熱管内径：24.0mm、24.4mm）  <p>図13 復水器連続除貝装置</p> <p>②復水器細管洗浄装置</p> <p>復水器運転中において、海水中へスポンジボールを注入してボール循環により復水器伝熱管内面に付着した海生物等を除去する。</p>  <p>図14 復水器細管洗浄装置</p>	<p>女川原子力発電所2号炉</p>  <p>第3図 復水器連続洗浄装置概略系統図</p>	<p>泊発電所3号炉</p> <p>①貝取装置</p> <ul style="list-style-type: none"> 循環水ポンプで取水された海水中に含まれる海生物等の固形物をフィルタエレメントで捕集、除去する。 捕獲された固形物は、排出ロータの回転動作を行い、異物排出流を保った状態で発生する逆流流によりフィルタエレメントに堆積した冷却水中の固形物をエレメントより浮上させ、排水口から排出する。  <p>第9図 貝取装置</p> <p>②復水器細管洗浄装置</p> <p>復水器運転中において、海水中へスポンジボールを注入してボール循環により復水器伝熱管内面に付着した海生物等を除去する。</p>  <p>第10図 復水器細管洗浄装置</p>	<p>【女川】記載方針の相違 ・大阪審査実績の反映 【大阪】記載表現の相違</p> <p>【女川】記載方針の相違 ・大阪審査実績の反映</p> <p>【女川】設計方針の相違 ・プラント設計の相違 による仕様の相違</p>

赤字：設備、運用又は体制の相違（設計方針の相違）
 青字：記載箇所又は記載内容の相違（記載方針の相違）
 緑字：記載表現、設備名称の相違（実質的な相違なし）

第6条 外部からの衝撃による損傷の防止（自然現象：別添資料1）

大飯発電所3/4号炉	女川原子力発電所2号炉	泊発電所3号炉	相違理由
<p>1.6 まとめ</p> <p>○大飯発電所3号炉及び4号炉において、安全施設へ影響を考慮すべき生物学的影響として、クラゲの襲来による海水ポンプ、循環水ポンプの取水機能への影響が挙げられる。</p> <p>○クラゲの襲来に対して、以下の設備対策、運転手順を整備し、発電所の安全確保を図っている。</p> <p>(設備対策)</p> <ul style="list-style-type: none"> ・クラゲ防止網により除塵装置へのクラゲの流入を防止する。また、固定式パースクリーン、レーキ付パースクリーン、ロータリースクリーンによりクラゲを捕獲、除去することで、海水ポンプ及び循環水ポンプの取水機能を維持する。 <p>(運転操作)</p> <ul style="list-style-type: none"> ・クラゲの襲来により除塵装置スクリーン前後の水位差が生じれば、除塵装置の自動動作状況を確認し、必要に応じ、海水ポンプの機能維持のための操作や循環水ポンプの取水量の調整を行う。 ・循環水ポンプの取水量の調整に伴い、復水器真空度が低下すれば発電機出力を抑制し、さらにスクリーン水位差による循環水ポンプの運転継続が困難になれば、ユニット停止(発電停止)を行う。 <p>○除塵装置を通過する貝等の海生物についても、海水ストレーナや復水器連続除貝装置等により、原子炉補機冷却水冷却器や復水器等への影響を防止している。</p> <p style="text-align: right;">以上</p>	<p>6. まとめ</p> <p>○女川原子力発電所2号炉において、安全施設へ影響を考慮すべき生物学的影響として、海生生物であるクラゲの発生による海水ポンプの取水機能への影響が挙げられる。</p> <p>○海生生物の発生に対して、以下の設備対策、運転手順を整備し、発電所の安全確保を図っている。</p> <p>(設備対策)</p> <ul style="list-style-type: none"> ・パースクリーン、トラベリングスクリーンによりクラゲ等の海生生物を捕獲、除去することで、海水ポンプ及び循環水ポンプの取水機能を維持する。 <p>(運転操作)</p> <ul style="list-style-type: none"> ・海生生物の発生により、トラベリングスクリーン前後の水位差が、ロータリーの自動起動水位差となれば、自動動作状況を確認する。必要に応じ循環水ポンプの取水量の調整を行う。 ・トラベリングスクリーン前後の水位差がさらに大きくなれば循環水ポンプの取水量の調整、原子炉出力降下操作を行う。復水器真空度の維持が困難となれば、原子炉を手動スクラムする。 <p>○除塵装置を通過する貝等の海生生物についても、海水ポンプ下流に設置した海水ストレーナ及び復水器連続洗浄装置により、原子炉補機冷却水系熱交換器や主復水器等への影響を防止している。</p>	<p>6. まとめ</p> <p>○泊発電所3号炉において、安全施設へ影響を考慮すべき生物学的事象として、海生生物であるクラゲの発生による海水ポンプの取水機能への影響が挙げられる。</p> <p>○海生生物の発生に対して、以下の設備対策、運転手順を整備し、発電所の安全確保を図っている。</p> <p>(設備対策)</p> <ul style="list-style-type: none"> ・パースクリーン、トラベリングスクリーンによりクラゲの海生生物を捕獲、除去することで、海水ポンプ及び循環水ポンプの取水機能を維持する。 <p>(運転操作)</p> <ul style="list-style-type: none"> ・海生生物の発生により、トラベリングスクリーン前後の水位差が、ロータリーの自動起動水位差となれば、自動動作状況を確認する。必要に応じ循環水ポンプの取水量の調整を行う。 ・トラベリングスクリーン前後の水位差がさらに大きくなれば循環水ポンプの取水量の調整に伴い、復水器真空度が低下すれば発電機出力を抑制し、さらにスクリーン水位差による循環水ポンプの運転継続が困難になれば、ユニット停止(発電停止)を行う。 <p>○除塵装置を通過する貝等の海生生物についても、海水ポンプ下流に設置した原子炉補機冷却海水ポンプ出ロストレーナ、貝取装置及び復水器細管洗浄装置により、原子炉補機冷却水系熱交換器や復水器等への影響を防止している。</p>	<p>【大飯、女川】 プラント名称の相違</p> <p>【大飯、女川】 記載表現の相違</p> <p>【大飯】記載表現の相違</p> <p>【大飯】設備の相違 ・泊はクラゲ防止網及びレーキ付パースクリーンは設置していない。</p> <p>【大飯】記載表現の相違 【大飯】設備名称の相違</p> <p>【女川】運用の相違 ・大飯、泊は循環水ポンプの翼開度調整により、発電機出力の抑制及び発電機停止の手順を整備</p> <p>【女川】設備名称の相違 【女川】設備の相違</p>

赤字：設備、運用又は体制の相違（設計方針の相違）
 青字：記載箇所又は記載内容の相違（記載方針の相違）
 緑字：記載表現、設備名称の相違（実質的な相違なし）

第6条 外部からの衝撃による損傷の防止（自然現象：別添資料1）

大飯発電所3/4号炉	女川原子力発電所2号炉	泊発電所3号炉	相違理由																																																																										
<p>2. 航空機落下確率評価について</p> <p>「実用発電用原子炉施設への航空機落下確率の評価基準について」に基づく再評価結果について</p> <p>大飯発電所3,4号機の原子炉施設への航空機落下確率は、以下に示すとおり、10^{-7}（回/炉・年）を超えていないため、「実用発電用原子炉施設への航空機落下確率の評価基準について」に定められた判断基準を満足する。</p> <table border="1" data-bbox="80 778 678 863"> <thead> <tr> <th>発電所名称</th> <th>号炉</th> <th>落下確率（回/炉・年）</th> </tr> </thead> <tbody> <tr> <td rowspan="2">大飯発電所</td> <td>3号炉</td> <td>約 3.0×10^{-8}</td> </tr> <tr> <td>4号炉</td> <td>約 3.0×10^{-8}</td> </tr> </tbody> </table> <p>以上 （参考資料）</p> <p>評価対象事故及び評価に用いた数値について</p> <table border="1" data-bbox="80 1077 627 1406"> <thead> <tr> <th rowspan="2">発電所名称及び号炉</th> <th colspan="2">1) 計器飛行方式民間航空機の落下事故</th> <th rowspan="2">2) 有視界飛行方式民間航空機の落下事故</th> <th colspan="2">3) 自衛隊機又は米軍機の落下事故</th> </tr> <tr> <th>① 飛行場での離着陸時における落下事故</th> <th>② 航空路中の落下事故</th> <th>① 訓練空域内での訓練中及び訓練空域外を飛行中の落下事故</th> <th>② 基地-訓練空域間を往復時の落下事故</th> </tr> </thead> <tbody> <tr> <td>大飯発電所3,4号炉</td> <td>×¹⁾</td> <td>○²⁾</td> <td>○</td> <td>○³⁾</td> <td>×⁴⁾</td> </tr> </tbody> </table> <p>○：対象、×：対象外</p>	発電所名称	号炉	落下確率（回/炉・年）	大飯発電所	3号炉	約 3.0×10^{-8}	4号炉	約 3.0×10^{-8}	発電所名称及び号炉	1) 計器飛行方式民間航空機の落下事故		2) 有視界飛行方式民間航空機の落下事故	3) 自衛隊機又は米軍機の落下事故		① 飛行場での離着陸時における落下事故	② 航空路中の落下事故	① 訓練空域内での訓練中及び訓練空域外を飛行中の落下事故	② 基地-訓練空域間を往復時の落下事故	大飯発電所3,4号炉	× ¹⁾	○ ²⁾	○	○ ³⁾	× ⁴⁾	<p>補足資料2</p> <p>航空機落下確率評価について</p> <p>「実用発電用原子炉施設への航空機落下確率の評価基準について」に基づく評価結果について</p> <p>女川原子力発電所2号炉の原子炉施設への航空機落下確率は、以下に示すとおり 10^{-7}（回/炉・年）を超えていないため、「実用発電用原子炉施設への航空機落下確率の評価基準について」に定められた判断基準を満足する。</p> <p>なお、平成28年6月に原子力規制委員会が航空機落下事故に関するデータを更新したことから、最新の事故データ[※]を用いた航空機落下確率の評価を実施した。</p> <p>最新の事故データを用いた航空機落下確率は約 4.5×10^{-8}（回/炉・年）であり、設置許可変更申請時の評価結果を上回らないことを確認している。</p> <p>注：「航空機落下事故に関するデータ」（平成28年6月 原子力規制委員会）</p> <table border="1" data-bbox="712 762 1288 906"> <thead> <tr> <th colspan="3">第1表 航空機落下確率</th> </tr> <tr> <th>発電所名称</th> <th>号炉</th> <th>落下確率（回/炉・年）</th> </tr> </thead> <tbody> <tr> <td>女川原子力発電所</td> <td>2号炉</td> <td>約 5.0×10^{-8}</td> </tr> </tbody> </table> <p>評価対象事故及び評価に用いた数値について</p> <p>1. 評価対象事故</p> <p>評価対象とする航空機落下事故を第2表に示す。</p> <table border="1" data-bbox="712 1077 1294 1316"> <thead> <tr> <th rowspan="2">発電所名称及び号炉</th> <th colspan="2">1) 計器飛行方式民間航空機の落下事故</th> <th rowspan="2">2) 有視界飛行方式民間航空機の落下事故</th> <th colspan="2">3) 自衛隊機又は米軍機の落下事故</th> </tr> <tr> <th>① 飛行場での離着陸時における落下事故</th> <th>② 航空路を巡航中の落下事故</th> <th>① 訓練空域内を訓練中及び訓練空域外を飛行中の落下事故</th> <th>② 基地-訓練空域間を往復時の落下事故</th> </tr> </thead> <tbody> <tr> <td>女川原子力発電所2号炉</td> <td>×¹⁾</td> <td>○</td> <td>○</td> <td>○²⁾</td> <td>○³⁾</td> </tr> </tbody> </table> <p>○：評価対象、×：評価対象外</p>	第1表 航空機落下確率			発電所名称	号炉	落下確率（回/炉・年）	女川原子力発電所	2号炉	約 5.0×10^{-8}	発電所名称及び号炉	1) 計器飛行方式民間航空機の落下事故		2) 有視界飛行方式民間航空機の落下事故	3) 自衛隊機又は米軍機の落下事故		① 飛行場での離着陸時における落下事故	② 航空路を巡航中の落下事故	① 訓練空域内を訓練中及び訓練空域外を飛行中の落下事故	② 基地-訓練空域間を往復時の落下事故	女川原子力発電所2号炉	× ¹⁾	○	○	○ ²⁾	○ ³⁾	<p>補足資料2</p> <p>航空機落下確率評価について</p> <p>「実用発電用原子炉施設への航空機落下確率の評価基準について」に基づく評価結果について</p> <p>泊発電所3号炉の原子炉施設への航空機落下確率は、以下に示すとおり 10^{-7}（回/炉・年）を超えていないため、「実用発電用原子炉施設への航空機落下確率の評価基準について」に定められた判断基準を満足する。</p> <p>なお、令和5年3月に原子力規制委員会が航空機落下事故に関するデータを更新したことから、最新の事故データ[※]を用いた航空機落下確率の評価を実施した。</p> <p>注：「航空機落下事故に関するデータ」（令和5年3月 原子力規制委員会）</p> <table border="1" data-bbox="1346 746 1960 895"> <thead> <tr> <th colspan="3">第1表 航空機落下確率</th> </tr> <tr> <th>発電所名称</th> <th>号炉</th> <th>落下確率（回/炉・年）</th> </tr> </thead> <tbody> <tr> <td>泊発電所</td> <td>3号炉</td> <td>約 2.3×10^{-8}</td> </tr> </tbody> </table> <p>評価対象事故及び評価に用いた数値について</p> <p>1. 評価対象事故</p> <p>評価対象とする航空機落下事故を第2表に示す。</p> <table border="1" data-bbox="1384 1077 1937 1412"> <thead> <tr> <th rowspan="2">発電所名称及び号炉</th> <th colspan="2">1) 計器飛行方式民間航空機の落下事故</th> <th rowspan="2">2) 有視界飛行方式民間航空機の落下事故</th> <th colspan="2">3) 自衛隊機又は米軍機の落下事故</th> </tr> <tr> <th>① 飛行場での離着陸時における落下事故</th> <th>② 航空路を巡航中の落下事故</th> <th>① 訓練空域内での訓練中及び訓練空域外を飛行中の落下事故</th> <th>② 基地-訓練空域間を往復時の落下事故</th> </tr> </thead> <tbody> <tr> <td>泊発電所3号炉</td> <td>×¹⁾</td> <td>×²⁾</td> <td>○</td> <td>○³⁾</td> <td>×⁴⁾</td> </tr> </tbody> </table> <p>○：評価対象、×：評価対象外</p>	第1表 航空機落下確率			発電所名称	号炉	落下確率（回/炉・年）	泊発電所	3号炉	約 2.3×10^{-8}	発電所名称及び号炉	1) 計器飛行方式民間航空機の落下事故		2) 有視界飛行方式民間航空機の落下事故	3) 自衛隊機又は米軍機の落下事故		① 飛行場での離着陸時における落下事故	② 航空路を巡航中の落下事故	① 訓練空域内での訓練中及び訓練空域外を飛行中の落下事故	② 基地-訓練空域間を往復時の落下事故	泊発電所3号炉	× ¹⁾	× ²⁾	○	○ ³⁾	× ⁴⁾	<p>相違理由</p> <p>【大飯】記載表現の相違</p> <p>【大飯、女川】プラント名称の相違</p> <p>【大飯】記載表現の相違</p> <p>【女川】記載表現の相違・参照データの相違</p> <p>【女川】記載方針の相違・女川は最新の事故データと設置許可変更申請当時の評価結果(第1表)を比較しているため記載(泊は最新の事故データのみで評価)</p> <p>【女川】記載表現の相違</p> <p>【大飯、女川】航空機落下確率評価の相違</p> <p>【大飯、女川】立地の相違による評価対象事故の相違（泊発電所上空に航空路は存在しなく、また泊発電所は米軍機の基地-訓練空域間の往復の想定範囲内にならないため、②航空路を巡航中の落下事故及び②基地-訓練空域間を往復時の落下事故評価は実施しない）</p>
発電所名称	号炉	落下確率（回/炉・年）																																																																											
大飯発電所	3号炉	約 3.0×10^{-8}																																																																											
	4号炉	約 3.0×10^{-8}																																																																											
発電所名称及び号炉	1) 計器飛行方式民間航空機の落下事故		2) 有視界飛行方式民間航空機の落下事故	3) 自衛隊機又は米軍機の落下事故																																																																									
	① 飛行場での離着陸時における落下事故	② 航空路中の落下事故		① 訓練空域内での訓練中及び訓練空域外を飛行中の落下事故	② 基地-訓練空域間を往復時の落下事故																																																																								
大飯発電所3,4号炉	× ¹⁾	○ ²⁾	○	○ ³⁾	× ⁴⁾																																																																								
第1表 航空機落下確率																																																																													
発電所名称	号炉	落下確率（回/炉・年）																																																																											
女川原子力発電所	2号炉	約 5.0×10^{-8}																																																																											
発電所名称及び号炉	1) 計器飛行方式民間航空機の落下事故		2) 有視界飛行方式民間航空機の落下事故	3) 自衛隊機又は米軍機の落下事故																																																																									
	① 飛行場での離着陸時における落下事故	② 航空路を巡航中の落下事故		① 訓練空域内を訓練中及び訓練空域外を飛行中の落下事故	② 基地-訓練空域間を往復時の落下事故																																																																								
女川原子力発電所2号炉	× ¹⁾	○	○	○ ²⁾	○ ³⁾																																																																								
第1表 航空機落下確率																																																																													
発電所名称	号炉	落下確率（回/炉・年）																																																																											
泊発電所	3号炉	約 2.3×10^{-8}																																																																											
発電所名称及び号炉	1) 計器飛行方式民間航空機の落下事故		2) 有視界飛行方式民間航空機の落下事故	3) 自衛隊機又は米軍機の落下事故																																																																									
	① 飛行場での離着陸時における落下事故	② 航空路を巡航中の落下事故		① 訓練空域内での訓練中及び訓練空域外を飛行中の落下事故	② 基地-訓練空域間を往復時の落下事故																																																																								
泊発電所3号炉	× ¹⁾	× ²⁾	○	○ ³⁾	× ⁴⁾																																																																								

赤字：設備、運用又は体制の相違（設計方針の相違）
 青字：記載箇所又は記載内容の相違（記載方針の相違）
 緑字：記載表現、設備名称の相違（実質的な相違なし）

第6条 外部からの衝撃による損傷の防止（自然現象：別添資料1）

大阪発電所3/4号炉	女川原子力発電所2号炉	泊発電所3号炉	相違理由																																										
<p>注1：発電所付近の空港の最大離着陸地点までの距離は、発電所と空港の距離より短いため、評価対象外とした。（添付資料1）</p> <p>注2：発電所周辺に存在する航空路と各発電所との距離が、それぞれの航空路の幅より短い場合は、評価対象とした。（添付資料2）</p> <p>注3：自衛隊の訓練空域が存在しない。（添付資料3）</p> <p>注4：基地—訓練空域間の往復の想定範囲内でない。（添付資料3）</p>	<p>注1：女川原子力発電所は、仙台空港からの最大離着陸地点に遠に位置するため対象外。（添付1）</p> <p>注2：女川原子力発電所の上空には自衛隊機又は米軍機の訓練空域がないため、訓練空域外を飛行中の落下事故を評価対象とする。（添付1）</p> <p>評価時に使用した事故データの集計期間（平成3年1月～平成22年12月）以降においても、女川原子力発電所周辺の訓練空域における自衛隊機又は米軍機による訓練空域内での訓練中に発電所又はその周辺への落下事故は発生していない、また、女川原子力発電所周辺の訓練空域における訓練回数に変更はない。</p> <p>注3：女川原子力発電所の近傍に、基地—訓練空域間の移動経路が存在することから評価対象とする。（添付1）</p>	<p>注1：泊発電所は、札幌空港及び新千歳空港からの最大離着陸地点に遠に位置するため対象外。（添付1）</p> <p>注2：泊発電所上空に航空路は存在しない。（添付2）</p> <p>注3：泊発電所の上空は自衛隊機の訓練空域である。また、発電所は米軍機の基地—訓練空域間の往復の想定範囲内でない。（添付2）</p>	<p>【大阪】記載表現の相違</p> <p>【女川】プラント名称及び立地の相違</p> <p>【大阪、女川】立地の相違による航空路及び訓練空域等の相違</p>																																										
<p>2. 評価に用いた数値</p> <p>(1) 計器飛行方式民間航空機の落下事故（航空路を巡航中の落下事故）</p> $P_c = f_c \cdot N_c \cdot A / W$ <p>P_c：対象施設への巡航中の航空機落下確率（回/年） N_c：評価対象とする航空路等の年間飛行回数（飛行回/年） A：原子炉施設の標的面積（km²） W：航空路幅（km） $f_c = G_c / H_c$：単位飛行距離当たりの巡航中の落下事故率（回/（飛行回・km）） G_c：巡航中事故件数（回） H_c：延べ飛行距離（飛行回・km）</p>	<p>2. 評価に用いた数値</p> <p>(1) 計器飛行方式民間航空機の落下事故（航空路を巡航中の落下事故）</p> $P_c = \frac{f_c \cdot N_c \cdot A}{W}$ <p>P_c：対象施設への巡航中の航空機落下確率（回/年） N_c：評価対象とする航空路等の年間飛行回数（飛行回/年） A：原子炉施設の標的面積（km²） W：航空路幅（km） $f_c = G_c / H_c$：単位飛行距離当たりの巡航中の落下事故率（回/（飛行回・km）） G_c：巡航中事故件数（回） H_c：延べ飛行距離（飛行回・km）</p>	<p>2. 評価に用いた数値</p>	<p>【大阪、女川】立地の相違</p> <p>・泊は最大離着陸地点に遠に位置し、発電所の上空に航空路がないことから計器飛行方式民間航空機の落下事故評価は対象外としている</p>																																										
<table border="1"> <caption>第3表 計器飛行方式民間航空機の落下事故確率</caption> <thead> <tr> <th>発電所及び号炉</th> <th colspan="2">大阪発電所3,4号炉</th> </tr> </thead> <tbody> <tr> <td>対象航空路</td> <td>RNAV経路</td> <td>Y18 (FUSOH-MIYAZU) Y384 (MENOU-ROKKO)</td> </tr> <tr> <td>N_c^{注1}</td> <td></td> <td>Y18 : 8,030 Y384 : 3,285</td> </tr> <tr> <td>A^{注2}</td> <td></td> <td>0.0103</td> </tr> <tr> <td>W^{注3}</td> <td></td> <td>18.52</td> </tr> <tr> <td>f_c^{注4}</td> <td></td> <td>0.5/9,740,013,768 = 5.14 × 10⁻¹¹</td> </tr> <tr> <td>P_c</td> <td></td> <td>3.24 × 10⁻¹⁹</td> </tr> </tbody> </table>	発電所及び号炉	大阪発電所3,4号炉		対象航空路	RNAV経路	Y18 (FUSOH-MIYAZU) Y384 (MENOU-ROKKO)	N_c ^{注1}		Y18 : 8,030 Y384 : 3,285	A ^{注2}		0.0103	W ^{注3}		18.52	f_c ^{注4}		0.5/9,740,013,768 = 5.14 × 10 ⁻¹¹	P_c		3.24 × 10 ⁻¹⁹	<table border="1"> <caption>第3表 計器飛行方式民間航空機の落下事故確率</caption> <thead> <tr> <th>発電所名称及び号炉</th> <th colspan="2">女川原子力発電所2号炉</th> </tr> </thead> <tbody> <tr> <td>対象航空路^{注1}</td> <td colspan="2">直行経路 MIYAKO (MQE) - IWAKI (IXE)</td> </tr> <tr> <td>N_c^{注2}</td> <td colspan="2">182.5 (H24年データ)</td> </tr> <tr> <td>A^{注3}</td> <td colspan="2">0.01</td> </tr> <tr> <td>W^{注4}</td> <td colspan="2">27</td> </tr> <tr> <td>f_c^{注5}</td> <td colspan="2">0.5/9,439,243,077 = 5.30 × 10⁻¹¹</td> </tr> <tr> <td>P_c</td> <td colspan="2">3.58 × 10⁻¹³</td> </tr> </tbody> </table>	発電所名称及び号炉	女川原子力発電所2号炉		対象航空路 ^{注1}	直行経路 MIYAKO (MQE) - IWAKI (IXE)		N_c ^{注2}	182.5 (H24年データ)		A ^{注3}	0.01		W ^{注4}	27		f_c ^{注5}	0.5/9,439,243,077 = 5.30 × 10 ⁻¹¹		P_c	3.58 × 10 ⁻¹³			
発電所及び号炉	大阪発電所3,4号炉																																												
対象航空路	RNAV経路	Y18 (FUSOH-MIYAZU) Y384 (MENOU-ROKKO)																																											
N_c ^{注1}		Y18 : 8,030 Y384 : 3,285																																											
A ^{注2}		0.0103																																											
W ^{注3}		18.52																																											
f_c ^{注4}		0.5/9,740,013,768 = 5.14 × 10 ⁻¹¹																																											
P_c		3.24 × 10 ⁻¹⁹																																											
発電所名称及び号炉	女川原子力発電所2号炉																																												
対象航空路 ^{注1}	直行経路 MIYAKO (MQE) - IWAKI (IXE)																																												
N_c ^{注2}	182.5 (H24年データ)																																												
A ^{注3}	0.01																																												
W ^{注4}	27																																												
f_c ^{注5}	0.5/9,439,243,077 = 5.30 × 10 ⁻¹¹																																												
P_c	3.58 × 10 ⁻¹³																																												
<p>注1：国土交通省航空局への問合せ結果を365倍した値。（添付資料4）</p> <p>注2：原子炉格納容器や安全系の機器等が含まれる原子炉周辺建屋、海水ポンプエリア等の水平断面積の合計値が、大阪発電所3,4号炉については、0.0103km²であり、この面積を標的面積とした。（添付資料5）</p> <p>注3：RNAV経路については、航法精度を航空路の幅とみなすこととし、航法精度は10nm (=18.52km)であり、航空路の幅を18.52kmとした。</p> <p>注4：平成5年～平成24年の巡航中事故件数は0件（「航空機落下事</p>	<p>注1：女川原子力発電所周辺の航空路図（AIPエンルートチャート）による。（添付2）</p> <p>注2：国土交通省航空局への問い合わせ結果を365倍した値。（添付3）</p> <p>注3：原子炉建屋、制御建屋等の水平面積の合計値は0.01km²以下であるため標的面積は0.01km²とする。（添付4）</p> <p>注4：「航空路等設定基準」による。</p> <p>注5：事故件数は、平成3年～平成22年の間で0件であるため、保守的に0.5件と仮定した。延べ飛行距離は、平成4年～平成23年の「航空輸送統計年報、第1表 総括表、1.輸送実績」における運航キロメートルの国内の値を合計した値（添付5）</p>																																												

赤字：設備、運用又は体制の相違（設計方針の相違）
 青字：記載箇所又は記載内容の相違（記載方針の相違）
 緑字：記載表現、設備名称の相違（実質的な相違なし）

第6条 外部からの衝撃による損傷の防止（自然現象：別添資料1）

大飯発電所3/4号炉	女川原子力発電所2号炉	泊発電所3号炉	相違理由																																																																																	
<p>故に関するデータ」（平成28年6月 原子力規制委員会）であるが、保守的に0.5件として評価した。延べ飛行距離は、平成5年～平成24年の「航空輸送統計年報、第1表 総括表、1.輸送実績」における運行キロメートルの国内の値。（添付資料6）</p> <p>(2)有視界飛行方式民間航空機の落下事故 $P_V = (f_v/S_v) \cdot A \cdot \alpha$</p> <p>$P_v$：対象施設への航空機落下確率（回/年） f_v：単位年当たりの落下事故率（回/年） S_v：全国土面積（km²） A：原子炉施設の標的面積（km²） α：対象航空機の種類による係数</p>	<p>(2)有視界飛行方式民間航空機の落下事故 $P_V = \frac{f_v}{S_v} (A \cdot \alpha)$</p> <p>$P_v$：対象施設への航空機落下確率（回/年） f_v：単位年当たりの落下事故率（回/年） S_v：全国土面積（km²） A：原子炉施設の標的面積（km²） α：対象航空機の種類による係数</p>	<p>(1)有視界飛行方式民間航空機の落下事故 $P_v = \frac{f_v}{S_v} (A \cdot \alpha)$</p> <p>$P_v$：対象施設への航空機落下確率（回/年） f_v：単位年当たりの落下事故率（回/年） S_v：全国土面積（km²） A：原子炉施設の標的面積（km²） α：対象航空機の種類による係数</p>																																																																																		
<p>第4表 有視界飛行方式民間航空機の落下事故確率</p> <table border="1"> <thead> <tr> <th>発電所及び号炉</th> <th colspan="2">大飯発電所3,4号炉</th> </tr> <tr> <th>パラメータ</th> <th colspan="2"></th> </tr> </thead> <tbody> <tr> <td rowspan="4">f_v^{H1}</td> <td>大型固定翼機</td> <td>0.5/20=0.025</td> </tr> <tr> <td>小型固定翼機</td> <td>35/20=1.75</td> </tr> <tr> <td>大型回転翼機</td> <td>1/20=0.05</td> </tr> <tr> <td>小型回転翼機</td> <td>24/20=1.2</td> </tr> <tr> <td>S_v^{H2}</td> <td colspan="2">37.2万</td> </tr> <tr> <td>A^{H2}</td> <td colspan="2">0.0100</td> </tr> <tr> <td>α^{H3}</td> <td colspan="2">大型固定翼機、大型回転翼機：1 小型固定翼機、小型回転翼機：0.1</td> </tr> <tr> <td>P_v</td> <td colspan="2">1.03×10^{-8}</td> </tr> </tbody> </table>	発電所及び号炉	大飯発電所3,4号炉		パラメータ			f_v^{H1}	大型固定翼機	0.5/20=0.025	小型固定翼機	35/20=1.75	大型回転翼機	1/20=0.05	小型回転翼機	24/20=1.2	S_v^{H2}	37.2万		A^{H2}	0.0100		α^{H3}	大型固定翼機、大型回転翼機：1 小型固定翼機、小型回転翼機：0.1		P_v	1.03×10^{-8}		<p>第4表 有視界飛行方式民間航空機の落下事故確率</p> <table border="1"> <thead> <tr> <th>発電所名称及び号炉</th> <th colspan="2">女川原子力発電所2号炉</th> </tr> <tr> <th>パラメータ</th> <th colspan="2"></th> </tr> </thead> <tbody> <tr> <td rowspan="4">f_v^{H1}</td> <td>大型固定翼機</td> <td>0.5/20=0.025</td> </tr> <tr> <td>小型固定翼機</td> <td>35/20=1.75</td> </tr> <tr> <td>大型回転翼機</td> <td>2/20=0.1</td> </tr> <tr> <td>小型回転翼機</td> <td>30/20=1.5</td> </tr> <tr> <td>S_v^{H1}</td> <td colspan="2">372,000</td> </tr> <tr> <td>A^{H2}</td> <td colspan="2">0.01</td> </tr> <tr> <td>α^{H3}</td> <td colspan="2">大型固定翼機、大型回転翼機：1 小型固定翼機、小型回転翼機：0.1</td> </tr> <tr> <td>P_v</td> <td colspan="2">1.21×10^{-8}</td> </tr> </tbody> </table>	発電所名称及び号炉	女川原子力発電所2号炉		パラメータ			f_v^{H1}	大型固定翼機	0.5/20=0.025	小型固定翼機	35/20=1.75	大型回転翼機	2/20=0.1	小型回転翼機	30/20=1.5	S_v^{H1}	372,000		A^{H2}	0.01		α^{H3}	大型固定翼機、大型回転翼機：1 小型固定翼機、小型回転翼機：0.1		P_v	1.21×10^{-8}		<p>第3表 有視界飛行方式民間航空機の落下事故確率</p> <table border="1"> <thead> <tr> <th>発電所名称及び号炉</th> <th colspan="2">泊発電所3号炉</th> </tr> <tr> <th>パラメータ</th> <th colspan="2"></th> </tr> </thead> <tbody> <tr> <td rowspan="4">f_v^{H1}</td> <td>大型固定翼機</td> <td>0.5/20=0.025</td> </tr> <tr> <td>小型固定翼機</td> <td>22/20=1.1</td> </tr> <tr> <td>大型回転翼機</td> <td>1/20=0.05</td> </tr> <tr> <td>小型回転翼機</td> <td>17/20=0.85</td> </tr> <tr> <td>S_v^{H1}</td> <td colspan="2">37.2万</td> </tr> <tr> <td>A^{H2}</td> <td colspan="2">0.0116</td> </tr> <tr> <td>α^{H3}</td> <td colspan="2">大型固定翼機、大型回転翼機：1 小型固定翼機、小型回転翼機：0.1</td> </tr> <tr> <td>P_v</td> <td colspan="2">8.42×10^{-9}</td> </tr> </tbody> </table>	発電所名称及び号炉	泊発電所3号炉		パラメータ			f_v^{H1}	大型固定翼機	0.5/20=0.025	小型固定翼機	22/20=1.1	大型回転翼機	1/20=0.05	小型回転翼機	17/20=0.85	S_v^{H1}	37.2万		A^{H2}	0.0116		α^{H3}	大型固定翼機、大型回転翼機：1 小型固定翼機、小型回転翼機：0.1		P_v	8.42×10^{-9}		<p>【大飯、女川】 航空機落下確率評価の相違</p>
発電所及び号炉	大飯発電所3,4号炉																																																																																			
パラメータ																																																																																				
f_v^{H1}	大型固定翼機	0.5/20=0.025																																																																																		
	小型固定翼機	35/20=1.75																																																																																		
	大型回転翼機	1/20=0.05																																																																																		
	小型回転翼機	24/20=1.2																																																																																		
S_v^{H2}	37.2万																																																																																			
A^{H2}	0.0100																																																																																			
α^{H3}	大型固定翼機、大型回転翼機：1 小型固定翼機、小型回転翼機：0.1																																																																																			
P_v	1.03×10^{-8}																																																																																			
発電所名称及び号炉	女川原子力発電所2号炉																																																																																			
パラメータ																																																																																				
f_v^{H1}	大型固定翼機	0.5/20=0.025																																																																																		
	小型固定翼機	35/20=1.75																																																																																		
	大型回転翼機	2/20=0.1																																																																																		
	小型回転翼機	30/20=1.5																																																																																		
S_v^{H1}	372,000																																																																																			
A^{H2}	0.01																																																																																			
α^{H3}	大型固定翼機、大型回転翼機：1 小型固定翼機、小型回転翼機：0.1																																																																																			
P_v	1.21×10^{-8}																																																																																			
発電所名称及び号炉	泊発電所3号炉																																																																																			
パラメータ																																																																																				
f_v^{H1}	大型固定翼機	0.5/20=0.025																																																																																		
	小型固定翼機	22/20=1.1																																																																																		
	大型回転翼機	1/20=0.05																																																																																		
	小型回転翼機	17/20=0.85																																																																																		
S_v^{H1}	37.2万																																																																																			
A^{H2}	0.0116																																																																																			
α^{H3}	大型固定翼機、大型回転翼機：1 小型固定翼機、小型回転翼機：0.1																																																																																			
P_v	8.42×10^{-9}																																																																																			
<p>注1：「航空機落下事故に関するデータ」（平成28年6月 原子力規制委員会）の有視界飛行方式民間航空機の事故件数を用いて算出した。なお、大型固定翼機の事故件数は0件であるが、保守的に0.5件として評価した。</p> <p>注2：「航空機落下事故に関するデータ」（平成28年6月 原子力規制委員会）の値を用いた。</p> <p>注3：「実用発電用原子炉施設への航空機落下確率の評価基準について（内規）」の値を用いた。</p>	<p>注1：「平成23年度航空機落下事故に関するデータの整備」（平成24年9月 独立行政法人 原子力安全基盤機構）による。事故件数が0件の場合、保守的に0.5件と仮定した。</p> <p>注2：原子炉建屋、制御建屋等の水平面積の合計値は0.01km²以下であるため標的面積は0.01km²とする。（添付4）</p> <p>注3：「実用発電用原子炉施設への航空機落下確率の評価基準について（内規）」による。</p>	<p>注1：「航空機落下事故に関するデータ」（令和5年3月 原子力規制委員会）による。事故件数が0件の場合、保守的に0.5件と仮定した。</p> <p>注2：原子炉建屋、循環水ポンプ建屋及び原子炉補助建屋等の水平面積の合計値は0.0116km²とする。（添付3）</p> <p>注3：「実用発電用原子炉施設への航空機落下確率の評価基準について（内規）」による。</p>	<p>【大飯、女川】 記載表現の相違 ・参照データの相違</p> <p>【女川】記載表現の相違 【女川】設計方針の相違 ・評価対象建屋の相違により標的面積の相違</p>																																																																																	

赤字：設備、運用又は体制の相違（設計方針の相違）
 青字：記載箇所又は記載内容の相違（記載方針の相違）
 緑字：記載表現、設備名称の相違（実質的な相違なし）

第6条 外部からの衝撃による損傷の防止（自然現象：別添資料1）

大阪発電所3/4号炉	女川原子力発電所2号炉	泊発電所3号炉	相違理由																																																															
<p>(3) 自衛隊機又は米軍機の落下事故（訓練空域外を飛行中の落下事故）</p> $P_{so} = f_{so} \cdot A / S_o$ <p>P_{so}：訓練空域外での対象施設への航空機落下確率（回/年） f_{so}：単位年当たりの訓練空域外落下事故率（回/年） S_o：全国土面積から全国の陸上の訓練空域の面積を除いた面積（km²） A：原子炉施設の標的面積（km²）</p>	<p>(3) 自衛隊機又は米軍機の落下事故</p> <p>① 訓練空域外を飛行中の落下事故</p> $P_{so} = \left(\frac{f_{so}}{S_o}\right) \cdot A$ <p>P_{so}：訓練空域外での対象施設への航空機落下確率（回/年） f_{so}：単位年当たりの訓練空域外落下事故率（回/年） S_o：全国土面積から全国の陸上の訓練空域の面積を除いた面積（km²） A：原子炉施設の標的面積（km²）</p>	<p>(2) 自衛隊機又は米軍機の落下事故</p> <p>① 訓練空域内で訓練中の落下事故</p> $P_{si} = \left(\frac{f_{si}}{S_i}\right) \cdot A$ <p>P_{si}：訓練空域内での対象施設への航空機落下確率（回/年） f_{si}：単位年当たりの訓練空域内落下事故率（回/年） S_i：全国の陸上の訓練空域の面積（km²） A：原子炉施設の標的面積（km²）</p> <p>② 訓練空域外を飛行中の落下事故</p> $P_{so} = \left(\frac{f_{so}}{S_o}\right) \cdot A$ <p>P_{so}：訓練空域外での対象施設への航空機落下確率（回/年） f_{so}：単位年当たりの訓練空域外落下事故率（回/年） S_o：全国土面積から全国の陸上の訓練空域の面積を除いた面積（km²） A：原子炉施設の標的面積（km²）</p>	<p>【大阪】記載表現の相違</p> <p>【大阪、女川】 設計方針の相違 ・泊発電所の上空は自衛隊機の訓練空域であるため評価を実施</p>																																																															
<table border="1"> <thead> <tr> <th>発電所及び号炉</th> <th colspan="2">大阪発電所3,4号炉</th> </tr> </thead> <tbody> <tr> <td>パラメータ</td> <td>自衛隊機 (f_{so})</td> <td>7/20=0.35</td> </tr> <tr> <td></td> <td>米軍機 (f_{so})</td> <td>5/20=0.25</td> </tr> <tr> <td></td> <td>自衛隊機 (S_o)</td> <td>37.2万 - 7.72万 = 29.5万</td> </tr> <tr> <td></td> <td>米軍機 (S_o)</td> <td>37.2万 - 0.05万 = 37.15万</td> </tr> <tr> <td>A</td> <td colspan="2">0.0103</td> </tr> <tr> <td>P_{so}</td> <td colspan="2">1.92×10^{-8}</td> </tr> </tbody> </table>	発電所及び号炉	大阪発電所3,4号炉		パラメータ	自衛隊機 (f_{so})	7/20=0.35		米軍機 (f_{so})	5/20=0.25		自衛隊機 (S_o)	37.2万 - 7.72万 = 29.5万		米軍機 (S_o)	37.2万 - 0.05万 = 37.15万	A	0.0103		P_{so}	1.92×10^{-8}		<p>第5表 自衛隊機又は米軍機の落下事故確率（訓練空域外を飛行中の場合）</p> <table border="1"> <thead> <tr> <th>発電所名称及び号炉</th> <th colspan="2">女川原子力発電所2号炉</th> </tr> </thead> <tbody> <tr> <td>パラメータ</td> <td>自衛隊機</td> <td>8/20=0.4</td> </tr> <tr> <td></td> <td>米軍機</td> <td>5/20=0.25</td> </tr> <tr> <td>f_{so}</td> <td>自衛隊機</td> <td>295,000</td> </tr> <tr> <td></td> <td>米軍機</td> <td>372,000</td> </tr> <tr> <td>S_o</td> <td colspan="2">0.01</td> </tr> <tr> <td>A</td> <td colspan="2">2.03×10^{-8}</td> </tr> </tbody> </table>	発電所名称及び号炉	女川原子力発電所2号炉		パラメータ	自衛隊機	8/20=0.4		米軍機	5/20=0.25	f_{so}	自衛隊機	295,000		米軍機	372,000	S_o	0.01		A	2.03×10^{-8}		<p>第4表 自衛隊機又は米軍機の落下事故確率</p> <table border="1"> <thead> <tr> <th>発電所名称及び号炉</th> <th colspan="2">泊発電所3号炉</th> </tr> </thead> <tbody> <tr> <td>パラメータ</td> <td>自衛隊機 (f_{so})</td> <td>1/20=0.05</td> </tr> <tr> <td></td> <td>米軍機 (f_{so})</td> <td>4/20=0.2</td> </tr> <tr> <td></td> <td>自衛隊機 (S_o)</td> <td>7.80万</td> </tr> <tr> <td></td> <td>米軍機 (S_o)</td> <td>37.2万</td> </tr> <tr> <td>A</td> <td colspan="2">0.0116</td> </tr> <tr> <td>P_{so}及びP_{si}</td> <td colspan="2">1.37×10^{-8}</td> </tr> </tbody> </table>	発電所名称及び号炉	泊発電所3号炉		パラメータ	自衛隊機 (f_{so})	1/20=0.05		米軍機 (f_{so})	4/20=0.2		自衛隊機 (S_o)	7.80万		米軍機 (S_o)	37.2万	A	0.0116		P_{so} 及び P_{si}	1.37×10^{-8}		<p>【大阪、女川】 設計方針の相違 ・発電所の立地等の相違による評価結果の相違</p>
発電所及び号炉	大阪発電所3,4号炉																																																																	
パラメータ	自衛隊機 (f_{so})	7/20=0.35																																																																
	米軍機 (f_{so})	5/20=0.25																																																																
	自衛隊機 (S_o)	37.2万 - 7.72万 = 29.5万																																																																
	米軍機 (S_o)	37.2万 - 0.05万 = 37.15万																																																																
A	0.0103																																																																	
P_{so}	1.92×10^{-8}																																																																	
発電所名称及び号炉	女川原子力発電所2号炉																																																																	
パラメータ	自衛隊機	8/20=0.4																																																																
	米軍機	5/20=0.25																																																																
f_{so}	自衛隊機	295,000																																																																
	米軍機	372,000																																																																
S_o	0.01																																																																	
A	2.03×10^{-8}																																																																	
発電所名称及び号炉	泊発電所3号炉																																																																	
パラメータ	自衛隊機 (f_{so})	1/20=0.05																																																																
	米軍機 (f_{so})	4/20=0.2																																																																
	自衛隊機 (S_o)	7.80万																																																																
	米軍機 (S_o)	37.2万																																																																
A	0.0116																																																																	
P_{so} 及び P_{si}	1.37×10^{-8}																																																																	
<p>注1：「航空機落下事故に関するデータ」（平成28年6月 原子力規制委員会）の自衛隊機又は米軍機の事故件数を用いて算出した。 注2：「航空機落下事故に関するデータ」（平成28年6月 原子力規制委員会）の値を用いた。</p>	<p>注1：「平成23年度 航空機落下事故に関するデータの整備」（平成24年9月 独立行政法人 原子力安全基盤機構）による。 注2：原子炉建屋、制御建屋等の水平面積の合計値は0.01km²以下であるため標的面積は0.01km²とする。（添付4）</p>	<p>注1：「航空機落下事故に関するデータ」（令和5年3月 原子力規制委員会）による。 注2：原子炉建屋、循環水ポンプ建屋及び原子炉補助建屋等の水平面積の合計値は0.0116km²とする。（添付3）</p>	<p>【大阪、女川】 記載表現の相違 ・参照データの相違 【女川】記載表現の相違 【女川】設計方針の相違 ・評価対象面積の相違</p>																																																															

赤字：設備、運用又は体制の相違（設計方針の相違）
 青字：記載箇所又は記載内容の相違（記載方針の相違）
 緑字：記載表現、設備名称の相違（実質的な相違なし）

第6条 外部からの衝撃による損傷の防止（自然現象：別添資料1）

大飯発電所3/4号炉	女川原子力発電所2号炉	泊発電所3号炉	相違理由																																
	<p>②基地-訓練空域間往復時の落下事故 (a)移動経路近傍に原子炉施設が存在する場合</p> <div style="border: 1px solid red; padding: 5px;"> $P_{tr} = f_{tr} \cdot N_{tr} \cdot A \cdot F(x)_{tr}$ <p>P_{tr}：対象施設への航空機落下確率（回/年） f_{tr}：当該移動経路を巡航中の落下事故率（回/（飛行回・km）） N_{tr}：当該移動経路の年間飛行数（飛行回/年） A：原子炉施設の標的面積（km²） $F(x)_{tr}$：事故点分布関数（km⁻¹）$= \frac{0.625}{2} \exp(-0.625 x)$ x：移動経路から発電所までの距離（km）</p> </div> <div style="border: 1px solid red; padding: 5px; margin-top: 10px;"> <p style="text-align: center;">第6表 自衛隊機又は米軍機の落下事故確率 （移動経路近傍に原子炉施設が存在する場合）</p> <table border="1" style="width: 100%; border-collapse: collapse;"> <thead> <tr> <th colspan="2" style="text-align: center;">発電所名称 及び号炉</th> <th style="text-align: center;">女川原子力発電所2号炉</th> </tr> </thead> <tbody> <tr> <td colspan="2" style="text-align: center;">パラメータ</td> <td></td> </tr> <tr> <td colspan="2" style="text-align: center;">対象飛行場</td> <td style="text-align: center;">航空自衛隊松島飛行場</td> </tr> <tr> <td colspan="2" style="text-align: center;">f_{tr}^{注1}</td> <td style="text-align: center;">1.57×10⁻⁷</td> </tr> <tr> <td rowspan="2" style="text-align: center;">N_{tr}^{注2}</td> <td style="text-align: center;">N_{tr}北側</td> <td style="text-align: center;">8,400</td> </tr> <tr> <td style="text-align: center;">N_{tr}南側</td> <td style="text-align: center;">8,400</td> </tr> <tr> <td colspan="2" style="text-align: center;">A^{注3}</td> <td style="text-align: center;">0.01</td> </tr> <tr> <td rowspan="2" style="text-align: center;">$F(x)_{tr}$^{注4}</td> <td style="text-align: center;">$F(x)_{tr}$北側</td> <td style="text-align: center;">$F(9.5)_{tr}=8.25 \times 10^{-4}$</td> </tr> <tr> <td style="text-align: center;">$F(x)_{tr}$南側</td> <td style="text-align: center;">$F(10.5)_{tr}=4.41 \times 10^{-4}$</td> </tr> <tr> <td rowspan="3" style="text-align: center;">P_{tr}</td> <td style="text-align: center;">P_{tr}北側</td> <td style="text-align: center;">1.09×10⁻⁸</td> </tr> <tr> <td style="text-align: center;">P_{tr}南側</td> <td style="text-align: center;">5.82×10⁻⁸</td> </tr> <tr> <td style="text-align: center;">合計</td> <td style="text-align: center;">1.67×10⁻⁸</td> </tr> </tbody> </table> </div> <p style="margin-top: 10px;">注1：事故件数は、平成12年3月22日及び同年7月4日の2件3機 移動経路は、防衛庁(当時)発表(平成12年8月10日)の再発防止対策に基づき、発電所に対して北側移動経路(157.0km)及び南側移動経路(70.2km)とする。飛行頻度は、北側と南側で同頻度とする。(添付1) 訓練頻度は、航空自衛隊松島基地によれば、700機/月 注2：注1より、700×2(往復)×12(ヶ月)÷2(経路)=8,400 注3：原子炉建屋、制御建屋等の水平面積の合計値は0.01km²以下であるため標的面積は0.01km²とする。(添付4) 注4：北側及び南側移動経路から発電所までの最短距離とする。</p>	発電所名称 及び号炉		女川原子力発電所2号炉	パラメータ			対象飛行場		航空自衛隊松島飛行場	f_{tr} ^{注1}		1.57×10 ⁻⁷	N_{tr} ^{注2}	N_{tr} 北側	8,400	N_{tr} 南側	8,400	A ^{注3}		0.01	$F(x)_{tr}$ ^{注4}	$F(x)_{tr}$ 北側	$F(9.5)_{tr}=8.25 \times 10^{-4}$	$F(x)_{tr}$ 南側	$F(10.5)_{tr}=4.41 \times 10^{-4}$	P_{tr}	P_{tr} 北側	1.09×10 ⁻⁸	P_{tr} 南側	5.82×10 ⁻⁸	合計	1.67×10 ⁻⁸		<p>【女川】 設計方針の相違 ・大飯、泊は基地-訓練空域間の往復の想定範囲内不在ため評価対象外とする</p>
発電所名称 及び号炉		女川原子力発電所2号炉																																	
パラメータ																																			
対象飛行場		航空自衛隊松島飛行場																																	
f_{tr} ^{注1}		1.57×10 ⁻⁷																																	
N_{tr} ^{注2}	N_{tr} 北側	8,400																																	
	N_{tr} 南側	8,400																																	
A ^{注3}		0.01																																	
$F(x)_{tr}$ ^{注4}	$F(x)_{tr}$ 北側	$F(9.5)_{tr}=8.25 \times 10^{-4}$																																	
	$F(x)_{tr}$ 南側	$F(10.5)_{tr}=4.41 \times 10^{-4}$																																	
P_{tr}	P_{tr} 北側	1.09×10 ⁻⁸																																	
	P_{tr} 南側	5.82×10 ⁻⁸																																	
	合計	1.67×10 ⁻⁸																																	

赤字：設備、運用又は体制の相違（設計方針の相違）
 青字：記載箇所又は記載内容の相違（記載方針の相違）
 緑字：記載表現、設備名称の相違（実質的な相違なし）

第6条 外部からの衝撃による損傷の防止（自然現象：別添資料1）

大飯発電所3/4号炉

女川原子力発電所2号炉

泊発電所3号炉

相違理由

3. 落下確率値の合計値

3. 落下確率値の合計値

3. 落下確率値の合計値

発電所名称 及び号炉	1) 計器飛行方式民間航空機の落下 事故		2) 有視界飛行 方式民間航 空機の落下 事故	3) 自衛隊機又は米軍機の落下事故		合計
	①飛行場での離 着陸時における 落下事故	②航空路を巡航 中の落下事故		①訓練空域内 訓練中及び訓 練空域外を飛 行中の落下事 故	②基地—訓練 空域を往復 時の落下事 故	
大飯発電所 3号炉	—	3.24×10^{-10}	1.03×10^{-8}	1.92×10^{-8}	—	約 3.0×10^{-8}
大飯発電所 4号炉	—	3.24×10^{-10}	1.03×10^{-8}	1.92×10^{-8}	—	約 3.0×10^{-8}

第7表 落下確率値の合計

号炉	1) 計器飛行方式民間航空機の落下事故		2) 有視界飛行方 式民間航空機 の落下事故	3) 自衛隊機又は米軍機の落下事故	合計
	①飛行場での離 陸時における落 下事故	②航空路を巡航中 の落下事故			
2号炉	—	3.58×10^{-12}	1.21×10^{-8}	2.03×10^{-8}	約 5.0×10^{-8}

第5表 落下確率値の合計

号炉	1) 計器飛行方式民間航空機の 落下事故		2) 有視界飛行方式民間 航空機の落下事故	3) 自衛隊機又は米軍機の落下事故	合計
	①飛行場での離着陸時 における落下事故	②航空路を巡航 中の落下事故			
泊発電所 3号炉	—	—	8.42×10^{-9}	1.37×10^{-8}	約 2.3×10^{-8}

以上

【女川】
プラント名称の相違

【大飯、女川】
評価結果の相違

泊発電所3号炉 DB基準適合性 比較表

赤字：設備、運用又は体制の相違（設計方針の相違）
 青字：記載箇所又は記載内容の相違（記載方針の相違）
 緑字：記載表現、設備名称の相違（実質的な相違なし）

第6条 外部からの衝撃による損傷の防止（自然現象：別添資料1）

大阪発電所3/4号炉	女川原子力発電所2号炉	泊発電所3号炉	相違理由																																																		
<p style="text-align: right;">添付資料1</p> <p>大阪発電所付近の空港と発電所との距離について</p> <table border="1" data-bbox="80 432 696 660"> <thead> <tr> <th>発電所名</th> <th>空港名</th> <th>発電所との距離^{注1}</th> <th>空港と空港の最大離着陸地点までの距離^{注2}</th> <th>判定</th> <th>備考</th> </tr> </thead> <tbody> <tr> <td rowspan="3">大阪発電所</td> <td>但馬空港</td> <td>約78km</td> <td>約43km (23nm)</td> <td>対象外</td> <td>添付資料1-1</td> </tr> <tr> <td>大阪国際空港</td> <td>約86km</td> <td>約28km (15nm)</td> <td>対象外</td> <td>添付資料1-2</td> </tr> <tr> <td>福井空港</td> <td>約85km</td> <td>約31km (16.2nm)</td> <td>対象外</td> <td>添付資料1-3</td> </tr> </tbody> </table> <p>注1：施設と空港の経度、緯度より計測した。 注2：航空路誌（AIP）を参照した。</p>	発電所名	空港名	発電所との距離 ^{注1}	空港と空港の最大離着陸地点までの距離 ^{注2}	判定	備考	大阪発電所	但馬空港	約78km	約43km (23nm)	対象外	添付資料1-1	大阪国際空港	約86km	約28km (15nm)	対象外	添付資料1-2	福井空港	約85km	約31km (16.2nm)	対象外	添付資料1-3	<p style="text-align: right;">添付1</p> <p>計器飛行方式民間航空機の飛行場での離着陸時における航空機落下確率の評価について</p> <p>計器飛行方式民間航空機の飛行場での離着陸時における航空機落下確率の評価の必要性について検討した。 女川原子力発電所付近に位置する仙台空港と発電所との距離は、仙台空港における最大離着陸距離よりも大きいことから、当該飛行場での離着陸時における航空機落下確率の評価は不要であることを確認した。</p> <table border="1" data-bbox="712 472 1321 563"> <thead> <tr> <th colspan="4">第8表 飛行場での離着陸時における航空機落下確率評価の要否判定結果</th> </tr> <tr> <th>空港名</th> <th>発電所との距離^{注1}</th> <th>最大離着陸距離^{注2}</th> <th>判定</th> </tr> </thead> <tbody> <tr> <td>仙台空港</td> <td>約58km</td> <td>約28km</td> <td>×</td> </tr> </tbody> </table> <p>○：評価対象 ×：評価対象外 注1：発電所と仙台空港の緯度、経度より計測した。 注2：AIPを参照した。（第1図）</p>	第8表 飛行場での離着陸時における航空機落下確率評価の要否判定結果				空港名	発電所との距離 ^{注1}	最大離着陸距離 ^{注2}	判定	仙台空港	約58km	約28km	×	<p style="text-align: right;">添付1</p> <p>計器飛行方式民間航空機の飛行場での離着陸時における航空機落下確率の評価について</p> <p>計器飛行方式民間航空機の飛行場での離着陸時における航空機落下確率の評価の必要性について検討した。 泊発電所付近に位置する札幌空港及び新千歳空港と発電所との距離は、札幌空港及び新千歳空港における最大離着陸距離よりも大きいことから、当該飛行場での離着陸時における航空機落下確率の評価は不要であることを確認した。</p> <table border="1" data-bbox="1339 464 1957 655"> <thead> <tr> <th colspan="4">第6表 飛行場での離着陸時における航空機落下確率評価の要否判定結果</th> </tr> <tr> <th>空港名</th> <th>発電所との距離^{注1}</th> <th>最大離着陸距離^{注2}</th> <th>判定</th> </tr> </thead> <tbody> <tr> <td>札幌空港</td> <td>約70km</td> <td>約27km (14.4nm)</td> <td>×</td> </tr> <tr> <td>新千歳空港</td> <td>約100km</td> <td>約33km (17.6nm)</td> <td>×</td> </tr> </tbody> </table> <p>○：評価対象 ×：評価対象外 注1：発電所と札幌空港及び新千歳空港の緯度、経度より計測した。 注2：AIPを参照した。（第1図、第2図）</p>	第6表 飛行場での離着陸時における航空機落下確率評価の要否判定結果				空港名	発電所との距離 ^{注1}	最大離着陸距離 ^{注2}	判定	札幌空港	約70km	約27km (14.4nm)	×	新千歳空港	約100km	約33km (17.6nm)	×	<p>【大阪】記載方針の相違 ・女川審査実績の反映</p> <p>【大阪、女川】 記載表現の相違</p> <p>【大阪、女川】 設計方針の相違 ・立地の相違による評価結果の相違</p> <p>【大阪、女川】 記載表現の相違</p>
発電所名	空港名	発電所との距離 ^{注1}	空港と空港の最大離着陸地点までの距離 ^{注2}	判定	備考																																																
大阪発電所	但馬空港	約78km	約43km (23nm)	対象外	添付資料1-1																																																
	大阪国際空港	約86km	約28km (15nm)	対象外	添付資料1-2																																																
	福井空港	約85km	約31km (16.2nm)	対象外	添付資料1-3																																																
第8表 飛行場での離着陸時における航空機落下確率評価の要否判定結果																																																					
空港名	発電所との距離 ^{注1}	最大離着陸距離 ^{注2}	判定																																																		
仙台空港	約58km	約28km	×																																																		
第6表 飛行場での離着陸時における航空機落下確率評価の要否判定結果																																																					
空港名	発電所との距離 ^{注1}	最大離着陸距離 ^{注2}	判定																																																		
札幌空港	約70km	約27km (14.4nm)	×																																																		
新千歳空港	約100km	約33km (17.6nm)	×																																																		

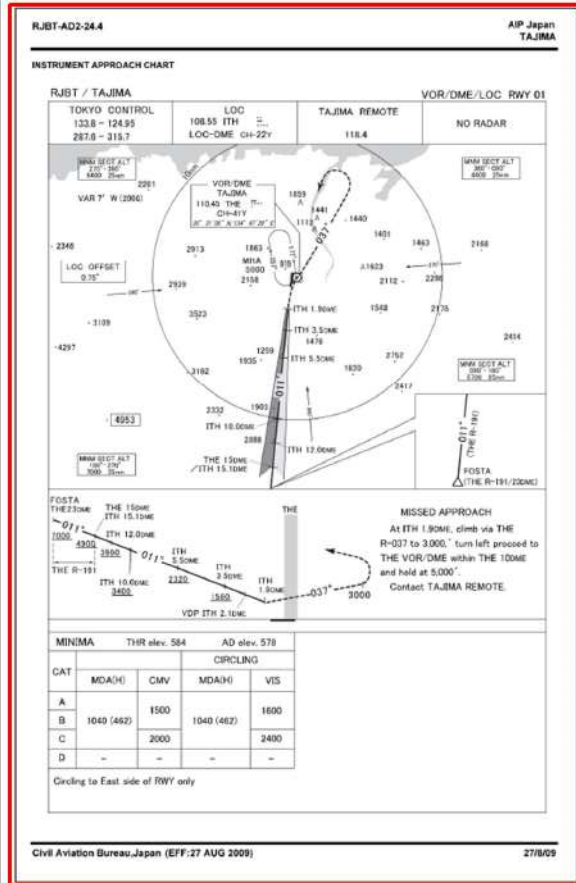
赤字：設備、運用又は体制の相違（設計方針の相違）
 青字：記載箇所又は記載内容の相違（記載方針の相違）
 緑字：記載表現、設備名称の相違（実質的な相違なし）

第6条 外部からの衝撃による損傷の防止（自然現象：別添資料1）

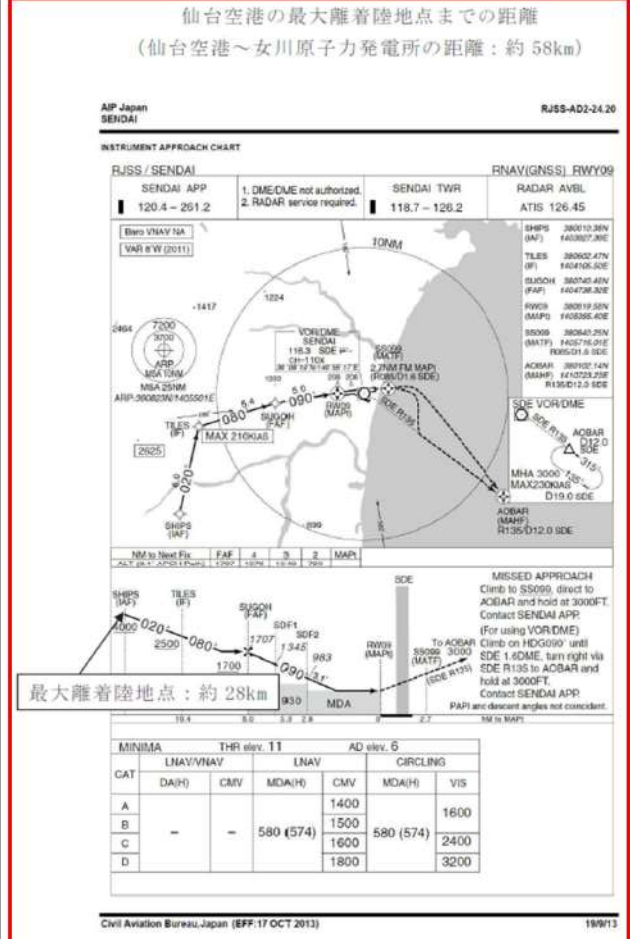
大飯発電所3/4号炉

添付資料1-1

但馬空港の最大離着陸地点までの距離について

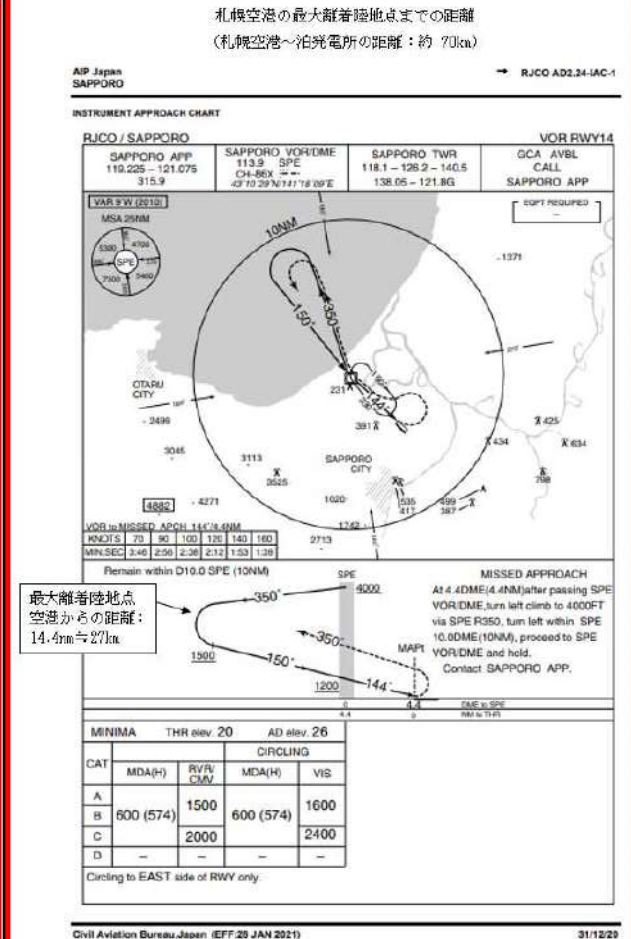


女川原子力発電所2号炉



第1図 仙台空港の最大離着陸地点
 （出典：AIP-JAPAN, 国土交通省航空局）

泊発電所3号炉



第1図 札幌空港の最大離着陸地点
 （出典：AIP-JAPAN, 国土交通省航空局）

相違理由
 【大飯】記載方針の相違
 ・女川審査実績の反映
 【大飯、女川】
 設計方針の相違
 ・立地の相違による最大離着陸地点までの距離

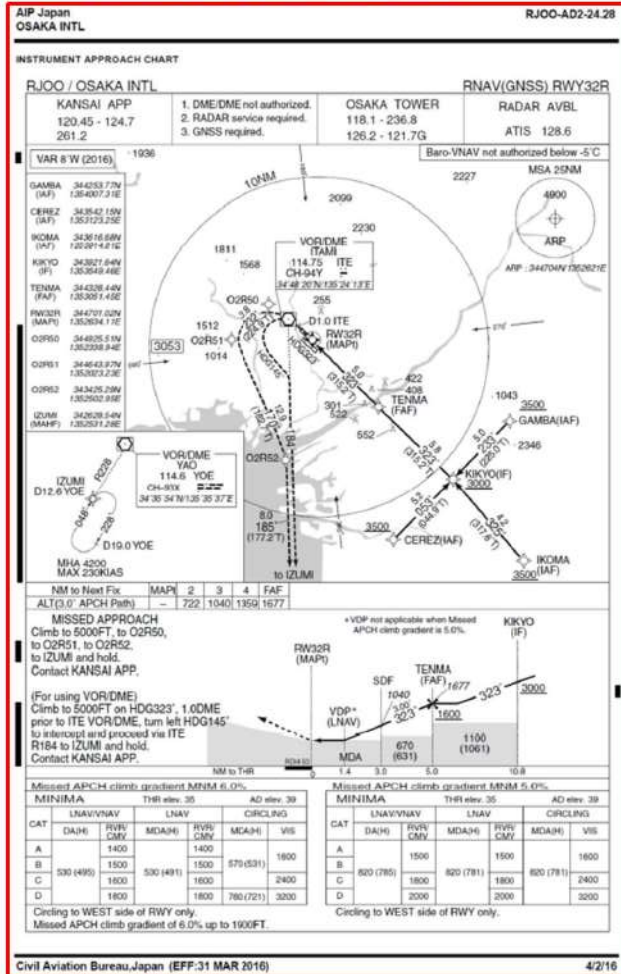
赤字：設備、運用又は体制の相違（設計方針の相違）
 青字：記載箇所又は記載内容の相違（記載方針の相違）
 緑字：記載表現、設備名称の相違（実質的な相違なし）

第6条 外部からの衝撃による損傷の防止（自然現象：別添資料1）

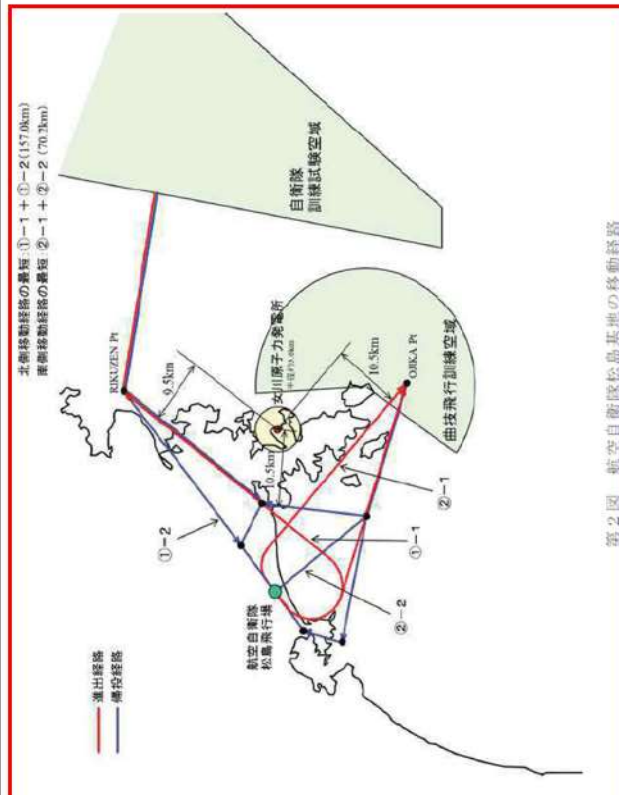
大阪発電所3/4号炉

添付資料1-2

大阪国際空港の最大離着陸地点までの距離について



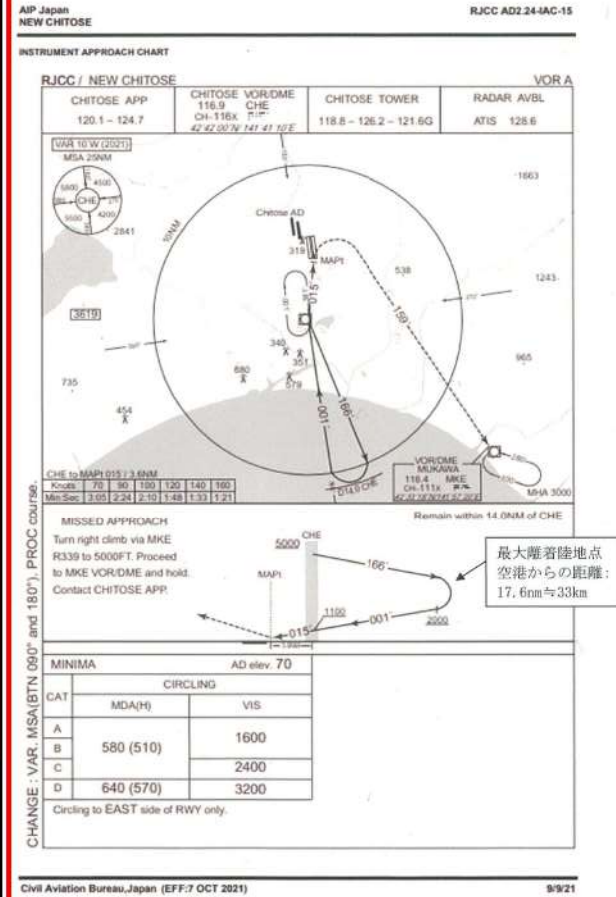
女川原子力発電所2号炉



泊発電所3号炉

相違理由

新千歳空港の最大離着陸地点までの距離
 (新千歳空港～泊発電所の距離：約 100km)



【大阪】記載方針の相違
 ・女川審査実績の反映

【大阪、女川】
 設計方針の相違
 ・立地の相違による最大離着陸地点までの距離

第2図 新千歳空港の最大離着陸地点
 (出典：AIP-JAPAN, 国土交通省航空局)

赤字：設備、運用又は体制の相違（設計方針の相違）
 青字：記載箇所又は記載内容の相違（記載方針の相違）
 緑字：記載表現、設備名称の相違（実質的な相違なし）

第6条 外部からの衝撃による損傷の防止（自然現象：別添資料1）

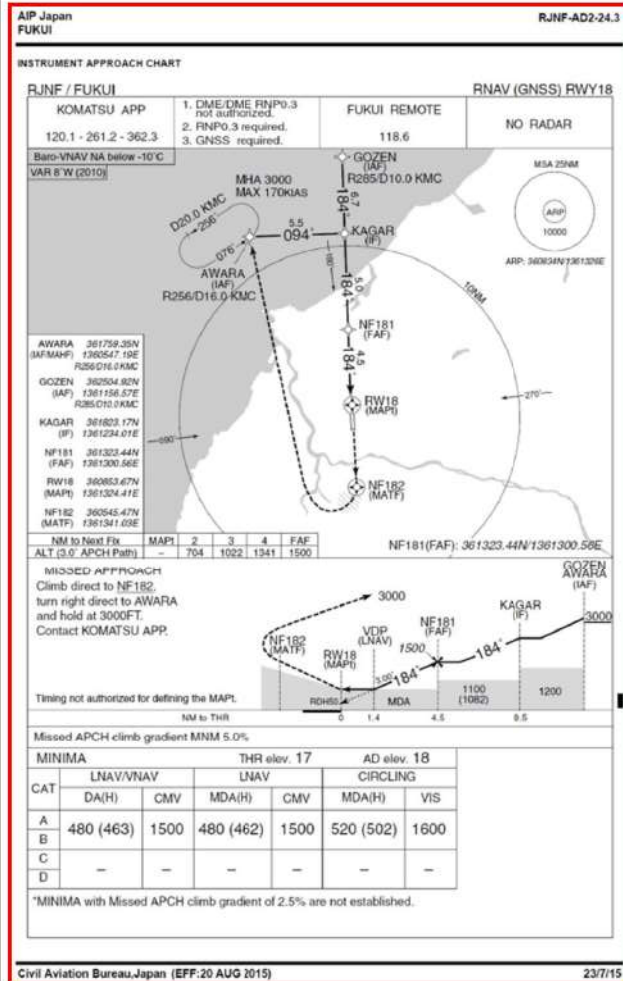
大飯発電所3/4号炉

女川原子力発電所2号炉

泊発電所3号炉

相違理由

添付資料1-3
 福井空港の最大離着陸地点までの距離について



【大飯】記載方針の相違
 ・女川審査実績の反映

【大飯、女川】
 設計方針の相違
 ・立地の相違による最大離着陸地点までの距離

赤字：設備、運用又は体制の相違（設計方針の相違）
 青字：記載箇所又は記載内容の相違（記載方針の相違）
 緑字：記載表現、設備名称の相違（実質的な相違なし）

第6条 外部からの衝撃による損傷の防止（自然現象：別添資料1）

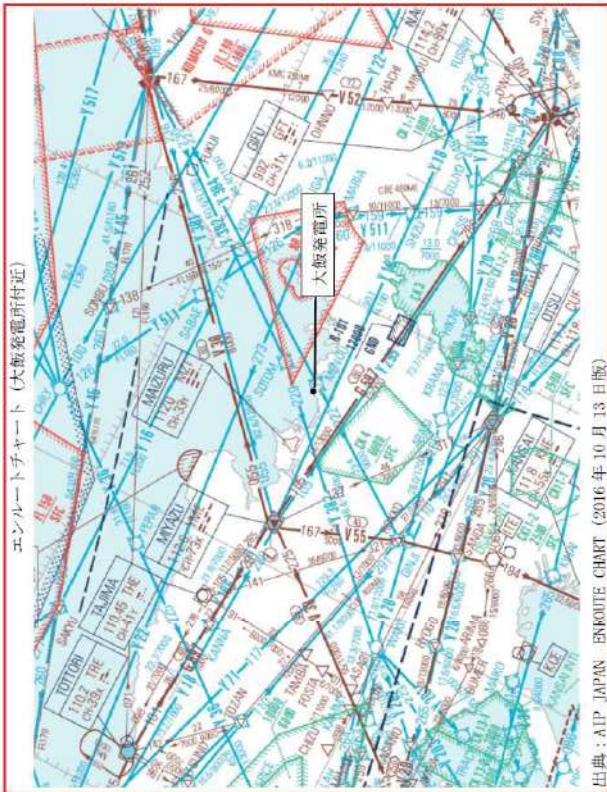
大飯発電所3/4号炉		女川原子力発電所2号炉		泊発電所3号炉		相違理由					
添付資料2		添付2		添付2							
大飯発電所周辺における航空路と各航空路の幅について		女川原子力発電所周辺の航空路と各航空路の幅について		泊発電所周辺の航空路について							
発電所名	大飯発電所	周辺航空路名称	RNAV経路 Y18 (FUSOH-MIYAZU) RNAV経路 Y382 (SOTOM-WAKIT) RNAV経路 Y384 (MENOU-ROKKO) RNAV経路 Y296 (OGAKI-MIYAZU) 航空路 G597 (OGAKI-MIYAZU)	航空路の中心線と発電所間の距離 ^{注1}	約5km 約12km 約0.5km 約13km 約13km	片側の航空路幅 ^{注2}	約9.26km (5nm) 約9.26km (5nm) 約9.26km (5nm) 約9.26km (5nm) 7km	判定	対象 対象外 対象 対象外 対象外	備考	添付資料3参照 添付資料3参照 添付資料3参照 添付資料3参照 添付資料3参照
注1：施設と航空路の経度、緯度より計測した。 注2：RNAV経路については、航法精度を航空路幅とみなすことから、片側の航空路幅は5nm（＝約9.26km）とした。航空路G597については、「航空路の指定に関する告示」に記載の値とした。		表9 対象航空路の選定結果		注1：施設と航空路の緯度、経度より計測した。 注2：航空路 R217 については、「航空路の指定に関する告示」に記載の値とした。直行経路については、「航空路等設定基準」を参照した。広域航法経路については、航法精度を航空路幅とみなして用いた。(1nm=1.852kmとして換算した。)		表9 対象航空路の選定結果		○：評価対象 ×：評価対象外		【大飯、女川】 プラント名称の相違 【大飯、女川】 立地の相違 ・泊は発電所の上空に航空路がないことから航空路幅の評価は行わない	
		周辺の航空路の名称		航空路の中心線と発電所間の最小距離 ^{注1}		片側の航空路幅 ^{注2}		選定結果			
		航空路 R217 (ASTER-SENDAI)		約11.3km		7km		×			
		広域航法経路 Y514 (ASTER-SENDAI)		約11.3km		9.26km (5nm)		×			
		直行経路 (MIYAKO(MQE)-IWAKI(IXE))		約7.0km		約13.5km		○			
		広域航法経路 Y30 (MIYAKO-JUGEM)		約12.5km		9.26km (5nm)		×			

赤字：設備、運用又は体制の相違（設計方針の相違）
 青字：記載箇所又は記載内容の相違（記載方針の相違）
 緑字：記載表現、設備名称の相違（実質的な相違なし）

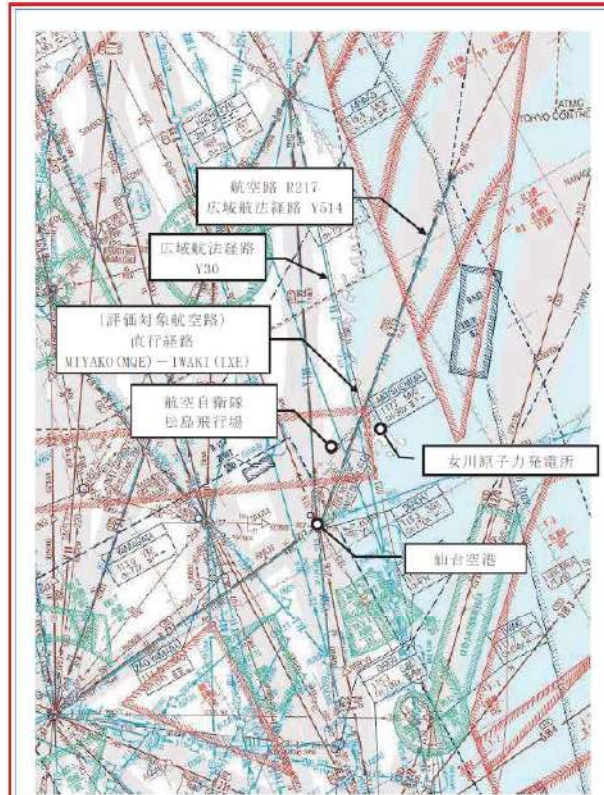
第6条 外部からの衝撃による損傷の防止（自然現象：別添資料1）

大飯発電所3/4号炉

（添付資料3）

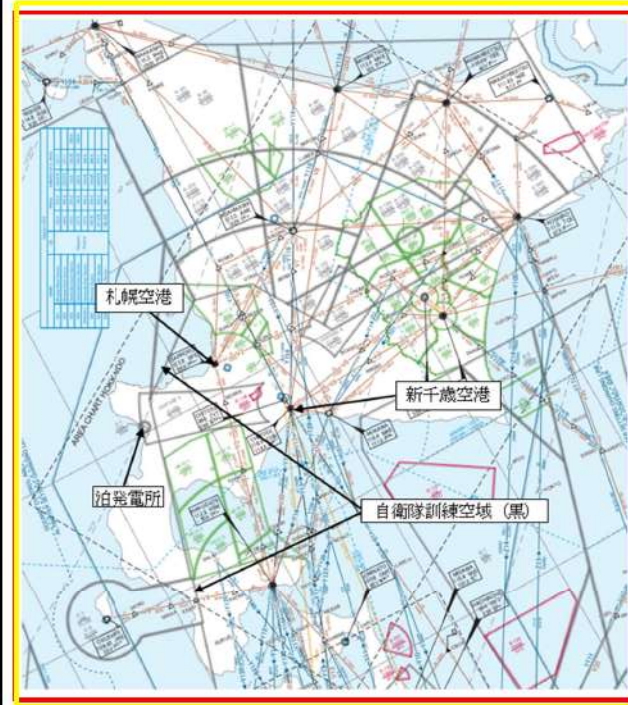


女川原子力発電所2号炉



第3図 女川原子力発電所周辺の航空図
 （出典：AIP-JAPAN、国土交通省航空局）

泊発電所3号炉



第3図 泊発電所周辺の航空図
 （出典：AIP-JAPAN ENROUTE CHART（2023年3月23日版）、
 国土交通省航空局）

相違理由

【大飯、女川】
 立地の相違
 ・泊は発電所の上空に
 航空路がないことから
 航空路幅の評価は行わ
 ない

赤字：設備、運用又は体制の相違（設計方針の相違）
 青字：記載箇所又は記載内容の相違（記載方針の相違）
 緑字：記載表現、設備名称の相違（実質的な相違なし）

第6条 外部からの衝撃による損傷の防止（自然現象：別添資料1）

大阪発電所3/4号炉	女川原子力発電所2号炉	泊発電所3号炉	相違理由																	
<p style="text-align: right;">添付資料4</p> <table border="1" data-bbox="80 331 631 561" style="width: 100%; border-collapse: collapse;"> <caption style="text-align: center;">評価対象となる航空路の飛行回数</caption> <thead> <tr> <th>評価対象となる航空路</th> <th>ピーク日の飛行回数^{注1}</th> <th>年間飛行回数^{注2}</th> </tr> </thead> <tbody> <tr> <td>RNAV 経路 Y18 (FUSOH-MIYAZU)</td> <td>平成25年下半年：16 (7月31日) 平成26年上半年：22 (6月4日)</td> <td>8,930 飛行回</td> </tr> <tr> <td>RNAV 経路 Y384 (MENOU-ROKKO)</td> <td>平成25年下半年：-^{注3} (7月31日) 平成26年上半年：9 (6月4日)</td> <td>3,285 飛行回</td> </tr> </tbody> </table> <p>注1：国土交通省航空局に問合せ入手したデータ。 ここでピークデイとは、東京航空交通管制部が全体として取り扱った交通量が半年間で最も多かった日のことであり、当該経路における交通量が半年間で最も多かった日とは必ずしも一致しない。</p> <p>注2：ピークデイの飛行回数を365倍した値。</p> <p>注3：Y384は平成25年10月17日適用。</p>	評価対象となる航空路	ピーク日の飛行回数 ^{注1}	年間飛行回数 ^{注2}	RNAV 経路 Y18 (FUSOH-MIYAZU)	平成25年下半年：16 (7月31日) 平成26年上半年：22 (6月4日)	8,930 飛行回	RNAV 経路 Y384 (MENOU-ROKKO)	平成25年下半年：- ^{注3} (7月31日) 平成26年上半年：9 (6月4日)	3,285 飛行回	<p style="text-align: right;">添付3</p> <p style="text-align: center;">評価対象となる航空路の飛行回数</p> <p>1. 女川原子力発電所 女川原子力発電所2号炉計器飛行方式民間航空機の落下事故確率算出における、評価対象となる航空路の飛行回数算出結果を第10表に示す。</p> <table border="1" data-bbox="712 354 1326 625" style="width: 100%; border-collapse: collapse;"> <caption style="text-align: center;">第10表 評価対象となる航空機の飛行回数算出結果 (飛行回数)</caption> <thead> <tr> <th>札幌交通管制部ピークデイ</th> <th>直行経路 (MIYAKO(MQE)-IWAKI(IXE))</th> </tr> </thead> <tbody> <tr> <td>平成24年上半年(H24.6.18)</td> <td>0^{注1}</td> </tr> <tr> <td>平成24年下半年(H24.8.7)</td> <td>0^{注1}</td> </tr> <tr> <td>評価に用いる数値</td> <td>0.5×365日=182.5便/年間</td> </tr> </tbody> </table> <p>(交通量が0便のため、保守的に0.5便を仮定)</p> <p>注1：国土交通省航空局に問い合わせ入手したデータ。ここでピークデイとは、札幌交通管制部が全体として取り扱った交通量が年間で最も多かった日のことであり、当該経路における交通量が年間で最も多かった日とは必ずしも一致しない。</p>	札幌交通管制部ピークデイ	直行経路 (MIYAKO(MQE)-IWAKI(IXE))	平成24年上半年(H24.6.18)	0 ^{注1}	平成24年下半年(H24.8.7)	0 ^{注1}	評価に用いる数値	0.5×365日=182.5便/年間	<p>泊発電所3号炉</p>	<p>【大阪、女川】 立地の相違 ・泊は発電所の上空に航空路がないことから飛行回数の評価は行わない</p>
評価対象となる航空路	ピーク日の飛行回数 ^{注1}	年間飛行回数 ^{注2}																		
RNAV 経路 Y18 (FUSOH-MIYAZU)	平成25年下半年：16 (7月31日) 平成26年上半年：22 (6月4日)	8,930 飛行回																		
RNAV 経路 Y384 (MENOU-ROKKO)	平成25年下半年：- ^{注3} (7月31日) 平成26年上半年：9 (6月4日)	3,285 飛行回																		
札幌交通管制部ピークデイ	直行経路 (MIYAKO(MQE)-IWAKI(IXE))																			
平成24年上半年(H24.6.18)	0 ^{注1}																			
平成24年下半年(H24.8.7)	0 ^{注1}																			
評価に用いる数値	0.5×365日=182.5便/年間																			

赤字：設備、運用又は体制の相違（設計方針の相違）
 青字：記載箇所又は記載内容の相違（記載方針の相違）
 緑字：記載表現、設備名称の相違（実質的な相違なし）

第6条 外部からの衝撃による損傷の防止（自然現象：別添資料1）

大飯発電所3/4号炉

添付資料5

航空機落下確率評価に係る標的面積（大飯発電所）

号炉	原子炉格納容器	原子炉周辺建屋等 ^{注1}	屋外タンク	海水ポンプエリア	ディーゼル発電機建屋	中央制御室	合計
3号炉	0.00163	0.00538	— ^{注2}	0.00139	— ^{注3}	0.00189	0.01029
4号炉	0.00163	0.00538	— ^{注2}	0.00139	— ^{注3}	0.00189	0.01029

注1：安全系の機器、使用済燃料ピットを含む。

注2：燃料取替用水ピット、復水ピットは原子炉周辺建屋に設置。

注3：原子炉周辺建屋に設置。

女川原子力発電所2号炉

添付4

第11表 航空機落下確率評価に係る標的面積

発電所	号炉	原子炉建屋	制御建屋	海水ポンプ室	合計
女川	2号炉	0.00647	0.00164	0.000370	0.00848

工事計画認可申請書記載の建屋寸法から面積を算出した。
 使用済燃料プール及び主要な安全系機器は原子炉建屋を含む。
 なお、その他の評価対象設備が配置してある建屋は以下のとおり。

発電所	号炉	中央制御室	非常用海水ポンプ	非常用DG
女川	2号炉	制御建屋	海水ポンプ室	原子炉建屋

泊発電所3号炉

添付3

第7表 航空機落下確率評価に係る標的面積

発電所	号炉	原子炉建屋 ^{注1}	原子炉補助建屋 ^{注2}	燃料取替用水タンク建屋	ディーゼル発電機	中央制御室	循環水ポンプ建屋 ^{注5}	合計	標的面積 ^{注6}
泊発電所	3号炉	0.004582	0.003720	— ^{注3}	1.000420	— ^{注4}	0.002795	0.011517	0.0116

注1：炉心、安全系の機器及び使用済燃料ピットを含む

注2：安全系の機器を含む

注3：燃料取替用水ピットは原子炉建屋内に設置

注4：中央制御室は原子炉補助建屋内に設置

注5：原子炉補助冷却海水ポンプを含む

注6：落下確率の算定に当たっては、合計を切り上げて0.0116^{km²}を使用する

【大飯、女川】
 設計方針の相違
 ・評価対象建屋の相違により標的面積の相違

泊発電所3号炉 DB基準適合性 比較表

赤字：設備、運用又は体制の相違（設計方針の相違）
 青字：記載箇所又は記載内容の相違（記載方針の相違）
 緑字：記載表現、設備名称の相違（実質的な相違なし）

第6条 外部からの衝撃による損傷の防止（自然現象：別添資料1）

大飯発電所3/4号炉	女川原子力発電所2号炉	泊発電所3号炉	相違理由																																																																																										
<p style="text-align: center;">添付資料6</p> <p style="text-align: center;">日本国機の運航距離</p> <ul style="list-style-type: none"> 計算に用いる数値は「航空輸送統計年報 第1表 総括表」の次の値とする。 日本国機の運航距離は、国内便のみの定期便と不定期便の値とする。 日本国機の国際便は、日本から海外までの距離が記載されており、日本国内での運航距離ではないため、考慮しない。 日本に乗り入れている外国機は運航距離について実績の公開記録がないため、考慮しない。 ただし、日本国機の国際便、外国機の落下事故も日本国内で落下した場合は評価対象とする。 	<p style="text-align: center;">添付5</p> <p style="text-align: center;">延べ飛行距離について</p> <p>延べ飛行距離は、平成4年～平成23年の「航空輸送統計年報、第1表 総括表、1. 輸送実績」における運航キロメートルの国内便のみの合計値とした。</p> <p>なお、国際便についても運航距離が記載されているが、日本国内での運航距離ではないため考慮しない。また、日本に乗り入れている外国機は運航距離の実績の公開記録がないため考慮していない。ただし、国際便及び外国機が日本国内で墜落した場合は事故件数としてカウントし、事故率が保守的となるようにしている。</p>		<p>【大飯、女川】 立地の相違</p> <ul style="list-style-type: none"> 泊は最大離着陸地点以遠に位置し、発電所の上空に航空路がないため、計器飛行方式民間航空機の落下事故評価は対象外航空路がないことから延べ飛行距離は参照しない 																																																																																										
<table border="1" style="width: 100%; border-collapse: collapse;"> <thead> <tr> <th colspan="2" style="text-align: center;">日本国機の運航距離（飛行回・km）</th> </tr> </thead> <tbody> <tr><td>平成5年</td><td style="text-align: right;">326,899,203</td></tr> <tr><td>平成6年</td><td style="text-align: right;">343,785,576</td></tr> <tr><td>平成7年</td><td style="text-align: right;">380,948,123</td></tr> <tr><td>平成8年</td><td style="text-align: right;">397,146,610</td></tr> <tr><td>平成9年</td><td style="text-align: right;">420,920,228</td></tr> <tr><td>平成10年</td><td style="text-align: right;">449,784,623</td></tr> <tr><td>平成11年</td><td style="text-align: right;">459,973,069</td></tr> <tr><td>平成12年</td><td style="text-align: right;">480,718,878</td></tr> <tr><td>平成13年</td><td style="text-align: right;">489,803,107</td></tr> <tr><td>平成14年</td><td style="text-align: right;">498,685,881</td></tr> <tr><td>平成15年</td><td style="text-align: right;">519,701,117</td></tr> <tr><td>平成16年</td><td style="text-align: right;">517,485,172</td></tr> <tr><td>平成17年</td><td style="text-align: right;">527,370,038</td></tr> <tr><td>平成18年</td><td style="text-align: right;">555,543,154</td></tr> <tr><td>平成19年</td><td style="text-align: right;">559,797,874</td></tr> <tr><td>平成20年</td><td style="text-align: right;">554,681,669</td></tr> <tr><td>平成21年</td><td style="text-align: right;">544,824,157</td></tr> <tr><td>平成22年</td><td style="text-align: right;">548,585,258</td></tr> <tr><td>平成23年</td><td style="text-align: right;">555,144,327</td></tr> <tr><td>平成24年</td><td style="text-align: right;">608,215,704</td></tr> <tr><td>合計</td><td style="text-align: right;">9,740,013,768</td></tr> </tbody> </table>	日本国機の運航距離（飛行回・km）		平成5年	326,899,203	平成6年	343,785,576	平成7年	380,948,123	平成8年	397,146,610	平成9年	420,920,228	平成10年	449,784,623	平成11年	459,973,069	平成12年	480,718,878	平成13年	489,803,107	平成14年	498,685,881	平成15年	519,701,117	平成16年	517,485,172	平成17年	527,370,038	平成18年	555,543,154	平成19年	559,797,874	平成20年	554,681,669	平成21年	544,824,157	平成22年	548,585,258	平成23年	555,144,327	平成24年	608,215,704	合計	9,740,013,768	<table border="1" style="width: 100%; border-collapse: collapse;"> <thead> <tr> <th colspan="2" style="text-align: center;">第12表 延べ飛行距離</th> </tr> <tr> <th colspan="2" style="text-align: center;">日本国機の運航距離（飛行回・km）</th> </tr> </thead> <tbody> <tr><td>平成4年</td><td style="text-align: right;">307,445,013</td></tr> <tr><td>平成5年</td><td style="text-align: right;">326,899,203</td></tr> <tr><td>平成6年</td><td style="text-align: right;">343,785,576</td></tr> <tr><td>平成7年</td><td style="text-align: right;">380,948,123</td></tr> <tr><td>平成8年</td><td style="text-align: right;">397,146,610</td></tr> <tr><td>平成9年</td><td style="text-align: right;">420,920,228</td></tr> <tr><td>平成10年</td><td style="text-align: right;">449,784,623</td></tr> <tr><td>平成11年</td><td style="text-align: right;">459,973,069</td></tr> <tr><td>平成12年</td><td style="text-align: right;">480,718,878</td></tr> <tr><td>平成13年</td><td style="text-align: right;">489,803,107</td></tr> <tr><td>平成14年</td><td style="text-align: right;">498,685,881</td></tr> <tr><td>平成15年</td><td style="text-align: right;">519,701,117</td></tr> <tr><td>平成16年</td><td style="text-align: right;">517,485,172</td></tr> <tr><td>平成17年</td><td style="text-align: right;">527,370,038</td></tr> <tr><td>平成18年</td><td style="text-align: right;">555,543,154</td></tr> <tr><td>平成19年</td><td style="text-align: right;">559,797,874</td></tr> <tr><td>平成20年</td><td style="text-align: right;">554,681,669</td></tr> <tr><td>平成21年</td><td style="text-align: right;">544,824,157</td></tr> <tr><td>平成22年</td><td style="text-align: right;">548,585,258</td></tr> <tr><td>平成23年</td><td style="text-align: right;">555,144,327</td></tr> <tr><td>合計</td><td style="text-align: right;">9,439,243,077</td></tr> </tbody> </table>	第12表 延べ飛行距離		日本国機の運航距離（飛行回・km）		平成4年	307,445,013	平成5年	326,899,203	平成6年	343,785,576	平成7年	380,948,123	平成8年	397,146,610	平成9年	420,920,228	平成10年	449,784,623	平成11年	459,973,069	平成12年	480,718,878	平成13年	489,803,107	平成14年	498,685,881	平成15年	519,701,117	平成16年	517,485,172	平成17年	527,370,038	平成18年	555,543,154	平成19年	559,797,874	平成20年	554,681,669	平成21年	544,824,157	平成22年	548,585,258	平成23年	555,144,327	合計	9,439,243,077		
日本国機の運航距離（飛行回・km）																																																																																													
平成5年	326,899,203																																																																																												
平成6年	343,785,576																																																																																												
平成7年	380,948,123																																																																																												
平成8年	397,146,610																																																																																												
平成9年	420,920,228																																																																																												
平成10年	449,784,623																																																																																												
平成11年	459,973,069																																																																																												
平成12年	480,718,878																																																																																												
平成13年	489,803,107																																																																																												
平成14年	498,685,881																																																																																												
平成15年	519,701,117																																																																																												
平成16年	517,485,172																																																																																												
平成17年	527,370,038																																																																																												
平成18年	555,543,154																																																																																												
平成19年	559,797,874																																																																																												
平成20年	554,681,669																																																																																												
平成21年	544,824,157																																																																																												
平成22年	548,585,258																																																																																												
平成23年	555,144,327																																																																																												
平成24年	608,215,704																																																																																												
合計	9,740,013,768																																																																																												
第12表 延べ飛行距離																																																																																													
日本国機の運航距離（飛行回・km）																																																																																													
平成4年	307,445,013																																																																																												
平成5年	326,899,203																																																																																												
平成6年	343,785,576																																																																																												
平成7年	380,948,123																																																																																												
平成8年	397,146,610																																																																																												
平成9年	420,920,228																																																																																												
平成10年	449,784,623																																																																																												
平成11年	459,973,069																																																																																												
平成12年	480,718,878																																																																																												
平成13年	489,803,107																																																																																												
平成14年	498,685,881																																																																																												
平成15年	519,701,117																																																																																												
平成16年	517,485,172																																																																																												
平成17年	527,370,038																																																																																												
平成18年	555,543,154																																																																																												
平成19年	559,797,874																																																																																												
平成20年	554,681,669																																																																																												
平成21年	544,824,157																																																																																												
平成22年	548,585,258																																																																																												
平成23年	555,144,327																																																																																												
合計	9,439,243,077																																																																																												

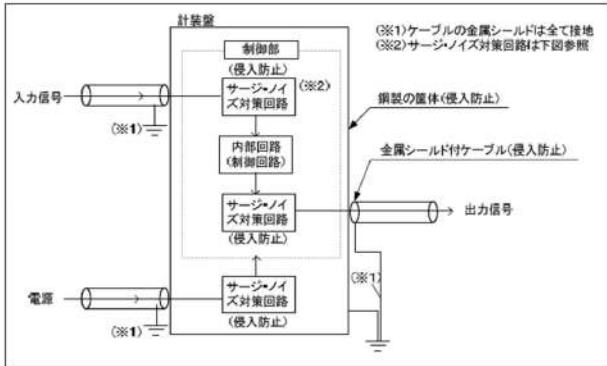
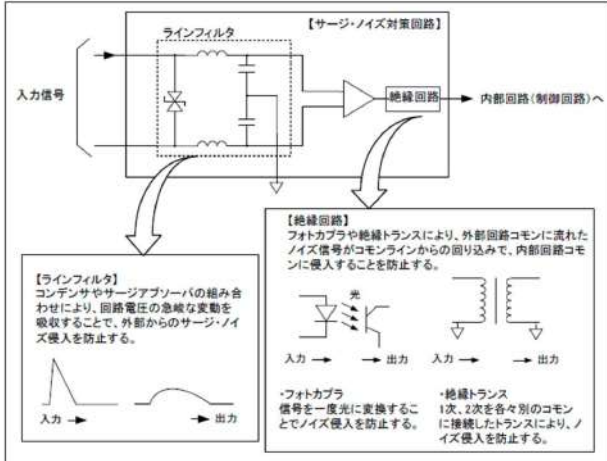
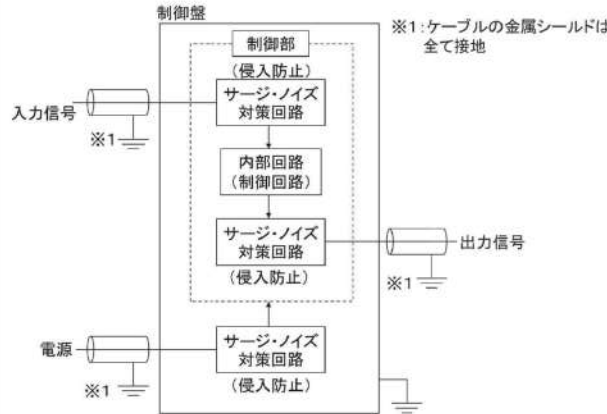
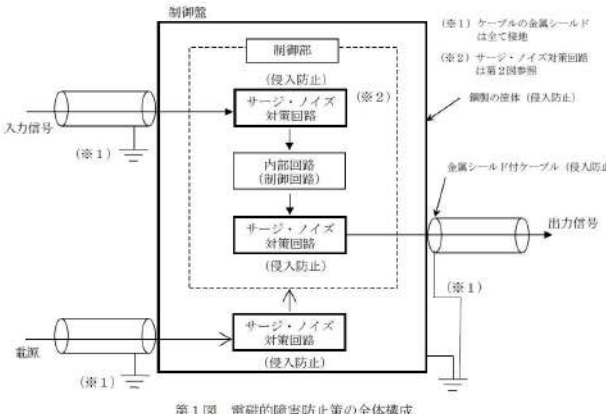
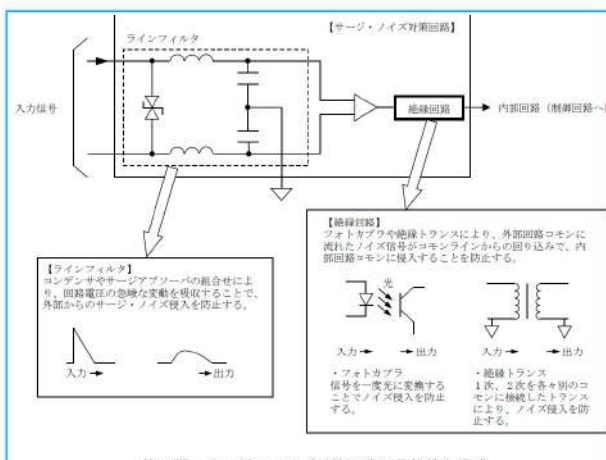
赤字：設備、運用又は体制の相違（設計方針の相違）
 青字：記載箇所又は記載内容の相違（記載方針の相違）
 緑字：記載表現、設備名称の相違（実質的な相違なし）

第6条 外部からの衝撃による損傷の防止（自然現象：別添資料1）

大飯発電所3/4号炉	女川原子力発電所2号炉	泊発電所3号炉	相違理由
<p>3. 原子炉安全保護計装盤の主な電磁波等、外部からの外乱（サージ）・ノイズ対策について</p> <p>電磁的障害には、サージ・ノイズや電磁波の侵入があり、これらは低電圧の計測制御回路に対して影響を及ぼす恐れがあるため、計測制御回路を構成する計装盤およびケーブルは、日本工業規格（JIS）や電気規格調査会標準規格（JEC）等に基づき、JEC-0103-2005（低圧制御回路試験電圧標準）テスト波形に対して耐力を有する設計としている。また、ラインフィルタや絶縁回路の設置によりサージ・ノイズの侵入を防止するとともに、鋼製筐体や金属シールド付ケーブルの適用により電磁波の侵入を防止している。</p>	<p>補足資料3</p> <p>計測制御盤の主な電磁波等、外部からの外乱（サージ）・ノイズ対策について</p> <p>1. 概要 電磁的障害には、サージ・ノイズや電磁波の侵入があり、これらは低電圧の計測制御回路に対して影響を及ぼす恐れがあるため、計測制御回路を構成する安全保護系制御盤及びケーブルは、ラインフィルタや絶縁回路の設置によりサージ・ノイズの侵入を防止するとともに、鋼製筐体や金属シールド付ケーブルの適用により電磁波の侵入を防止している。</p> <p>2. サージ・ノイズ、電磁波に対する具体策 計測制御回路を構成する制御盤及びケーブルは原則として以下の設計としている。</p> <p>(1) サージ・ノイズ対策</p> <p>a. 電源回路 制御盤へ入線する電源受電部にサージ・ノイズ対策回路として絶縁回路を設置し、外部からのサージ・ノイズの侵入を防止する設計としている。</p> <p>b. 信号入出力回路 電磁的影響を受けやすい起動領域モータ及び出力平均モニタについては、外部からの信号入出力部に、サージ・ノイズ対策回路としてラインフィルタを設置し、外部からのサージ・ノイズの侵入を防止する設計としている。</p> <p>(2) 電磁波対策</p> <p>a. 筐体 制御盤の制御部、演算部は鋼製の筐体に格納し、筐体は接地することで電磁波の侵入を防止する設計としている。</p> <p>b. ケーブル ケーブルは必要により金属のシールド付ケーブルを使用し、金属シールドは接地して電磁波の侵入を防止する設計としている。</p>	<p>補足資料3</p> <p>安全保護回路の制御盤の主な電磁波等、外部からの外乱（サージ）・ノイズ対策について</p> <p>1. 概要 電磁的障害には、サージ・ノイズや電磁波の侵入があり、これらは低電圧の計測制御回路に対して影響を及ぼすおそれがあるため、計測制御回路を構成する安全保護回路の制御盤及びケーブルは、ラインフィルタや絶縁回路の設置によりサージ・ノイズの侵入を防止するとともに、鋼製筐体や金属シールド付ケーブルの適用により電磁波の侵入を防止している。</p> <p>2. サージ・ノイズ、電磁波に対する具体策 計測制御回路を構成する制御盤及びケーブルは原則として以下の設計としている。</p> <p>(1) サージ・ノイズ対策</p> <p>a. 電源回路 制御盤へ入線する電源受電部にサージ・ノイズ対策回路として絶縁回路を設置し、外部からのサージ・ノイズの侵入を防止する設計としている。</p> <p>b. 信号入出力回路 外部からの信号入出力部に、サージ・ノイズ対策回路としてラインフィルタを設置し、外部からのサージ・ノイズの侵入を防止する設計としている。</p> <p>(2) 電磁波対策</p> <p>a. 筐体 制御盤の制御部、演算部は鋼製の筐体に格納し、筐体は接地することで電磁波の侵入を防止する設計としている。</p> <p>b. ケーブル ケーブルは必要により金属のシールド付ケーブルを使用し、金属シールドは接地して電磁波の侵入を防止する設計としている。</p>	<p>【大飯、女川】 ・DB24条の表現に整合する記載とした。大飯、女川も同様。 ・記載表現の相違</p> <p>【女川】 DB24条の表現に整合する記載とした。女川も同様。</p> <p>【大飯】記載方針の相違 女川審査実績の反映</p> <p>【女川】 ・泊ではすべての盤に対して対策実施</p>

赤字：設備、運用又は体制の相違（設計方針の相違）
 青字：記載箇所又は記載内容の相違（記載方針の相違）
 緑字：記載表現、設備名称の相違（実質的な相違なし）

第6条 外部からの衝撃による損傷の防止（自然現象：別添資料1）

大飯発電所3/4号炉	女川原子力発電所2号炉	泊発電所3号炉	相違理由
<p>大飯発電所3/4号炉</p> <p>3. 電磁波等の発生源に対する対策 電源ケーブルは信号ケーブルとは別のトレイ・ダクトに敷設し、信号ケーブルはシールド付ケーブルを使用して接地することで計測制御回路への電磁的影響を防止している。</p>  <p>※1)ケーブルの金属シールドは全て接地 ※2)サージ・ノイズ対策回路は下図参照</p> <p>銅製の筐体(侵入防止) 金属シールド付ケーブル(侵入防止)</p> <p>計装室 制御部(侵入防止) (侵入防止) サージ・ノイズ対策回路(※2) 内部回路(制御回路) サージ・ノイズ対策回路(侵入防止) サージ・ノイズ対策回路(侵入防止) 電源(※1)</p> <p>入力信号(※1) 出力信号(※1)</p> <p>図1 電磁的障害防止策の全体構成</p>  <p>【サージ・ノイズ対策回路】 ラインフィルタ 入力信号 → 内部回路(制御回路)へ</p> <p>【絶縁回路】 フォトカプラや絶縁トランスにより、外部回路コモンに流れたノイズ信号がコモンラインからの回り込みで、内部回路コモンに侵入することを防止する。</p> <p>【ラインフィルタ】 コンデンサやサージアブソーバの組み合わせにより、回路電圧の急激な変動を吸収することで、外部からのサージ・ノイズ侵入を防止する。</p> <p>・フォトカプラ 信号を一度光に変換することにより、ノイズ侵入を防止する。</p> <p>・絶縁トランス 1次、2次を各々別のコモンに接続したトランスにより、ノイズ侵入を防止する。</p> <p>図2 サージ・ノイズ対策回路の具体的な構成</p>	<p>女川原子力発電所2号炉</p> <p>3. 電磁波等の発生源に対する対策 電源ケーブルは信号ケーブルとは別のトレイ・ダクトに敷設し、信号ケーブルはシールド付ケーブルを使用して接地することで計測制御回路への電磁的影響を防止している。</p>  <p>※1:ケーブルの金属シールドは全て接地</p> <p>制御室 制御部(侵入防止) (侵入防止) サージ・ノイズ対策回路 内部回路(制御回路) サージ・ノイズ対策回路(侵入防止) サージ・ノイズ対策回路(侵入防止) 電源(※1)</p> <p>入力信号(※1) 出力信号(※1)</p> <p>第1図 電磁的障害防止策の例</p>	<p>泊発電所3号炉</p> <p>3. 電磁波等の発生源に対する対策 電源ケーブルは信号ケーブルとは別のトレイ・ダクトに敷設し、信号ケーブルはシールド付ケーブルを使用して接地することで計測制御回路への電磁的影響を防止している。</p>  <p>※1)ケーブルの金属シールドは全て接地 ※2)サージ・ノイズ対策回路は第2図参照</p> <p>銅製の筐体(侵入防止) 金属シールド付ケーブル(侵入防止)</p> <p>制御室 制御部(侵入防止) (侵入防止) サージ・ノイズ対策回路(※2) 内部回路(制御回路) サージ・ノイズ対策回路(侵入防止) サージ・ノイズ対策回路(侵入防止) 電源(※1)</p> <p>入力信号(※1) 出力信号(※1)</p> <p>第1図 電磁的障害防止策の全体構成</p>  <p>【サージ・ノイズ対策回路】 ラインフィルタ 入力信号 → 内部回路(制御回路)へ</p> <p>【絶縁回路】 フォトカプラや絶縁トランスにより、外部回路コモンに流れたノイズ信号がコモンラインからの回り込みで、内部回路コモンに侵入することを防止する。</p> <p>【ラインフィルタ】 コンデンサやサージアブソーバの組み合わせにより、回路電圧の急激な変動を吸収することで、外部からのサージ・ノイズ侵入を防止する。</p> <p>・フォトカプラ 信号を一度光に変換することにより、ノイズ侵入を防止する。</p> <p>・絶縁トランス 1次、2次を各々別のコモンに接続したトランスにより、ノイズ侵入を防止する。</p> <p>第2図 サージ・ノイズ対策回路の具体的な構成</p>	<p>相違理由</p> <p>【女川】記載方針の相違 ・大飯審査実績の反映</p>

以上

赤字：設備、運用又は体制の相違（設計方針の相違）
 青字：記載箇所又は記載内容の相違（記載方針の相違）
 緑字：記載表現、設備名称の相違（実質的な相違なし）

第6条 外部からの衝撃による損傷の防止（自然現象：別添資料1）

大飯発電所3/4号炉	女川原子力発電所2号炉	泊発電所3号炉	相違理由
<p>(参考1) 六ヶ所落雷事象に対する関西電力の状況について</p> <p>当社の耐雷設計として、安全上重要な設備は、原子炉格納施設及び原子炉補助建屋に集約されており、六ヶ所のような安全上重要な設備が点在しておらず、屋外を通じて、建屋間を接続する構造ではない。加えて、平成27年8月の六ヶ所落雷事象に鑑み、既に設置変更許可済みの高浜発電所3、4号機を含め、当社3サイト（高浜発電所、大飯発電所、美浜発電所）において耐雷設計としては、雷撃電流150kAを想定しているものの、六ヶ所落雷事象のような想定を超える雷が生じたとしても、以下に示すとおり事象収束される設計となっているため、現時点においては追加対策不要と判断している。</p> <p>1. 当社における耐雷設計 (雷害防止対策)</p> <ul style="list-style-type: none"> 雷害防止対策として、建築基準法に基づき高さ20mを超える原子炉格納施設等へ日本工業規格（JIS）に準拠した避雷設備を設置するとともに、構内接地網と接続することにより、接地抵抗の低減や雷撃に伴う構内接地系の電位分布の平坦化を図っている。 (機器保護対策) 安全保護回路への雷サージ抑制を図る回路設計としていることから、安全施設の安全機能を損なうことの無い設計としている。 原子力発電所における雷サージの侵入経路としては、「送電鉄塔・架空地線への落雷」、「所内電源系統、発電所避雷針への落雷」、「排気筒、建屋避雷針への落雷」がある。JEAG4608-2007に基づき、これらからの侵入を抑制するために、避雷器（保安器）の設置やシールド付ケーブルを採用する設計としている。 また、原子炉安全保護計装盤は、JEC-0103-2005に基づいて耐力を確認し、JIS C 61000-4-4-2007の設計を踏まえて、ラインフィルタや金属シールド付ケーブルを設置する設計としている。 プラントトリップ機能等を有する安全保護回路については、過去PWR5社にて、「原子力発電所の耐雷設計に関する研究」を実施し、 [] 避雷針より雷サージ模擬インパルス小電流 [] を印加し、接地系の過渡特性・回路への雷サージ伝搬特性に関するデータを取得した。低レベル信号回路に観測されたサージ誘導電圧は最大でも [] [] である。そのため、想定雷撃電流150kAを超える雷（仮に200kAと設定）の落雷による回路への影響評価を実施すると、雷サージ誘導電圧約 [] となり、安全保護回路の許容値2kV以内となるため設計的に影響はない。 [] <p>枠囲みの範囲は機密に係る事項ですので公開することはできません。</p>	<p>女川原子力発電所2号炉</p>	<p>参考1 六ヶ所落雷事象に対する北海道電力の状況について</p> <p>当社の耐雷設計として、安全上重要な設備は、原子炉建屋及び原子炉補助建屋に集約されており、六ヶ所のような安全上重要な設備が点在しておらず、屋外を通じて、建屋間を接続する構造ではない。加えて、平成27年8月の六ヶ所落雷事象に鑑み、泊発電所において耐雷設計としては、雷撃電流150kAを想定しているものの、六ヶ所落雷事象のような想定を超える雷が生じたとしても、以下に示すとおり事象収束される設計となっているため、現時点においては追加対策不要と判断している。</p> <p>1. 当社における耐雷設計 (雷害防止対策)</p> <ul style="list-style-type: none"> 雷害防止対策として、建築基準法に基づき高さ20mを超える原子炉格納施設等へ日本産業規格（JIS）に準拠した避雷設備を設置するとともに、構内接地網と接続することにより、接地抵抗の低減や雷撃に伴う構内接地系の電位分布の平坦化を図っている。 (機器保護対策) 安全保護回路への雷サージ抑制を図る回路設計としていることから、安全施設の安全機能を損なうことの無い設計としている。 原子力発電所における雷サージの侵入経路としては、「送電鉄塔・架空地線への落雷」、「所内電源系統、発電所避雷針への落雷」、「排気筒、建屋避雷針への落雷」がある。JEAG4608-2007に基づき、これらからの侵入を抑制するために、避雷器（保安器）の設置やシールド付ケーブルを採用する設計としている。 また、安全保護回路のデジタル計算機が収納された盤は、JEC-210-1981に基づいて耐力を確認し、JIS C 1000-4-4-1999の設計を踏まえて、ラインフィルタや金属シールド付ケーブルを設置する設計としている。 プラントトリップ機能等を有する安全保護回路については、過去DWR5社にて「原子力発電所の耐雷設計に関する研究」を実施し、 [] 避雷針より雷サージ模擬インパルス小電流 [] を印加し、接地系の過渡特性・回路への雷サージ伝搬特性に関するデータを取得した。低レベル信号回路に観測されたサージ誘導電圧は最大でも [] [] である。そのため、想定雷撃電流150kAを超える雷（仮に200kAと設定）の落雷による回路への影響評価を実施すると、雷サージ誘導電圧約 [] となり、安全保護回路の許容値2kV以内となるため設計的に影響はない。 [] <p>枠囲みの内容は機密情報に属しますので公開できません。</p>	<p>相違理由</p> <p>【女川】記載方針の相違 大飯審査実績の反映 【大飯】記載表現の相違</p> <p>【大飯】記載表現の相違 ・規格名称の相違</p> <p>【大飯】記載表現の相違 ・設備名称の相違 ・設計時点における規格番号・年版の相違による</p>

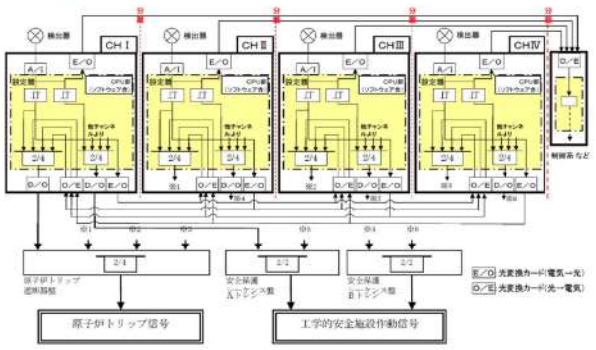
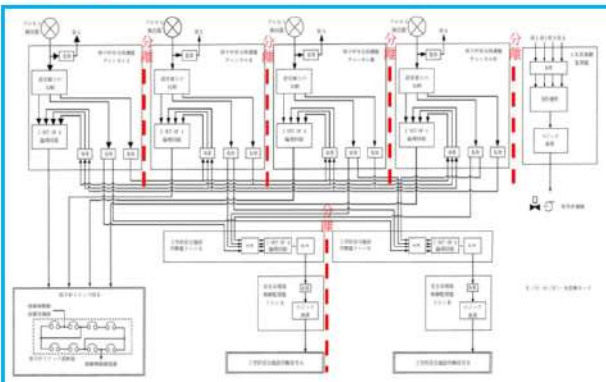
赤字：設備、運用又は体制の相違（設計方針の相違）
 青字：記載箇所又は記載内容の相違（記載方針の相違）
 緑字：記載表現、設備名称の相違（実質的な相違なし）

第6条 外部からの衝撃による損傷の防止（自然現象：別添資料1）

大阪発電所3/4号炉	女川原子力発電所2号炉	泊発電所3号炉	相違理由
<p>・万一、落雷により、安全上重要な設備が故障した場合にも、計器類は多重化されており、原子炉を安全に停止し、かつ、原子炉の停止後に炉心を冷却するための設備が動作するとともに、原子炉格納容器の健全性の確保のための設備が動作することができる設計としている。</p> <p>・現時点においては、追加対策は不要と考えるが、今後新知見等が得られれば、検討していく。</p> <p>2. 落雷事象に対する止める、冷やす、閉じ込めるの設計に関する考察</p> <p>1. のとおり、安全保護回路については雷サージの誘導に対する耐力を確保しているが、仮に1. を上回る雷サージに伴い外部電源が喪失した場合について、その影響を整理する。</p> <p>(1) 単一故障に対する止める、冷やす、閉じ込める機能の維持</p> <p>安全保護回路については機能確保のために、原子炉の運転状態に応じて各検出要素の動作設定値及び動作可能であるべき所要チャンネル数を定めている。落雷への対策については、避雷針等により発電所大で対策を図っているものの、検出器側に不具合が生じた場合に備えて、安全保護回路の所要チャンネル数は安全設計審査指針への適合性の観点から、多重性、独立性、運転中の試験可能性を考慮した設計としている。</p> <p>落雷の影響により、検出器が単一故障した場合は、中央制御室に警報が発信されるとともに、1チャンネルが動作不能又は動作となった場合においても多重化されていることから保護機能は維持されることになる。具体的には、以下の①～③に示すとおりである。なお、警報は検出器からの信号ケーブルとは異なるラインから中央制御室に発信する設計としており、加えて、故障による検出器信号の変動で発信するものや、チャンネル間の信号比較により異常を検知するものなど多様な手段により警報を発信することができる。</p> <p>①「止める（プラントトリップ）」</p> <p>機能は、原子炉圧力低等の多重化による原子炉トリップ信号により維持される。なお、原子炉トリップ信号が機能しなかった場合においても、保安規定では所要チャンネル数を満足できない場合の措置として、故障等により動作不能となったチャンネルを所要時間内に動作可能な状態にできない場合は、原子炉を手動で停止側へ移行するなどの措置を規定している。</p> <p>②「冷やす（非常用炉心冷却設備作動等）」</p> <p>機能は、原子炉圧力異常低等の多重化による非常用炉心冷却設備作動信号により維持される。なお、ECCSが機能しなかった場合においても、保安規定では所要チャンネル数を満足できない場合の措置として、故障等により動作不能となったチャンネルを所要時間内に動作可能な状態にできない場合は、手動で炉心冷却するなどの措置を規定している。</p>		<p>・万一、落雷により、安全上重要な設備が故障した場合にも、計器類は多重化されており、原子炉を安全に停止し、かつ、原子炉の停止後に炉心を冷却するための設備が動作するとともに、原子炉格納容器の健全性の確保のための設備が動作することができる設計としている。</p> <p>・現時点においては、追加対策は不要と考えるが、今後新知見等が得られれば、検討していく。</p> <p>2. 落雷事象に対する止める、冷やす、閉じ込めるの設計に関する考察</p> <p>1. のとおり、安全保護回路については雷サージの誘導に対する耐力を確保しているが、仮に1. を上回る雷サージに伴い外部電源が喪失した場合について、その影響を整理する。</p> <p>(1) 単一故障に対する止める、冷やす、閉じ込める機能の維持</p> <p>安全保護回路については機能確保のために、原子炉の運転状態に応じて各検出要素の動作設定値及び動作可能であるべき所要チャンネル数を定めている。落雷への対策については、避雷針等により発電所大で対策を図っているものの、検出器側に不具合が生じた場合に備えて、安全保護回路の所要チャンネル数は安全設計審査指針への適合性の観点から、多重性、独立性、運転中の試験可能性を考慮した設計としている。</p> <p>落雷の影響により、検出器が単一故障した場合は、中央制御室に警報が発信されるとともに、1チャンネルが動作不能又は動作となった場合においても多重化されていることから保護機能は維持されることになる。具体的には、以下の①～③に示すとおりである。なお、警報は検出器からの信号ケーブルとは異なるラインから中央制御室に発信する設計としており、加えて、故障による検出器信号の変動で発信するものや、チャンネル間の信号比較により異常を検知するもの等多様な手段により警報を発信することができる。</p> <p>①「止める（プラントトリップ）」</p> <p>機能は、原子炉圧力低等の多重化による原子炉トリップ信号により維持される。なお、原子炉トリップ信号が機能しなかった場合においても、保安規定では所要チャンネル数を満足できない場合の措置として、故障等により動作不能となったチャンネルを所要時間内に動作可能な状態にできない場合は、原子炉を手動で停止側へ移行する等の措置を規定している。</p> <p>②「冷やす（非常用炉心冷却設備作動等）」</p> <p>機能は、原子炉圧力異常低等の多重化による非常用炉心冷却設備作動信号により維持される。なお、ECCSが機能しなかった場合においても、保安規定では所要チャンネル数を満足できない場合の措置として、故障等により動作不能となったチャンネルを所要時間内に動作可能な状態にできない場合は、手動で炉心冷却する等の措置を規定している。</p>	<p>【女川】記載方針の相違 大阪審査実績の反映</p>

赤字：設備、運用又は体制の相違（設計方針の相違）
 青字：記載箇所又は記載内容の相違（記載方針の相違）
 緑字：記載表現、設備名称の相違（実質的な相違なし）

第6条 外部からの衝撃による損傷の防止（自然現象：別添資料1）

大飯発電所3/4号炉	女川原子力発電所2号炉	泊発電所3号炉	相違理由
<p>③「閉じ込める（C/V隔離等）」</p> <p>機能は非常用炉心冷却設備作動信号等の多重化による原子炉格納容器隔離信号により維持される。なお、C/V隔離信号が機能しなかった場合においても、保安規定では所要チャンネル数を満足できない場合の措置として、故障等により動作不能となったチャンネルを所要時間内に動作可能な状態にできない場合は、手動で格納容器を隔離するなどの措置を規定している。</p> <p>（2）全チャンネル同時喪失に対する止める、冷やす、閉じ込める機能の維持</p> <p>全チャンネル（複数チャンネル）の同時喪失についてはこれまでのプラント運転の経験（ニューシア等）からも実績はない。仮に落雷により所要チャンネル数に満たない状態となった場合の対応は（1）項と同様となる。</p>  <p>図1 原子炉安全保護計装盤の構成</p>	<p>女川原子力発電所2号炉</p>	<p>③「閉じ込める（C/V隔離等）」</p> <p>機能は非常用炉心冷却設備作動信号等の多重化による原子炉格納容器隔離信号により維持される。なお、C/V隔離信号が機能しなかった場合においても、保安規定では所要チャンネル数を満足できない場合の措置として、故障等により動作不能となったチャンネルを所要時間内に動作可能な状態にできない場合は、手動で格納容器を隔離する等の措置を規定している。</p> <p>（2）全チャンネル同時喪失に対する止める、冷やす、閉じ込める機能の維持</p> <p>全チャンネル（複数チャンネル）の同時喪失についてはこれまでのプラント運転の経験（ニューシア等）からも実績はない。仮に落雷により所要チャンネル数に満たない状態となった場合の対応は（1）項と同様となる。</p>  <p>第1図 安全保護回路のデジタル計算機が収納された盤の構成</p>	<p>【女川】記載方針の相違 大飯審査実績の反映</p>

赤字：設備、運用又は体制の相違（設計方針の相違）
 青字：記載箇所又は記載内容の相違（記載方針の相違）
 緑字：記載表現、設備名称の相違（実質的な相違なし）

第6条 外部からの衝撃による損傷の防止（自然現象：別添資料1）

大飯発電所3/4号炉	女川原子力発電所2号炉	泊発電所3号炉	相違理由
<p><参考></p> <p>1. 日本原燃の落雷事象の概要</p> <p>(原因)</p> <ul style="list-style-type: none"> 12/7日本原燃ホームページに掲載された最終報告書の内容では、トラブルの発生要因として、落雷に伴う影響（雷サージ）による故障としている。さらに、詳細分析では、落雷によって誘起された雷圧による可能性が高く（間接雷）、再処理施設の主排気筒への落雷により発生した電位上昇による過電圧の影響で故障が発生した可能性が高いとしている。 <p>(対策)</p> <ul style="list-style-type: none"> 計器（ディストリビュータ）が故障に対し、アナログ信号伝送の計装回路において保安器等を追加する。 設備対応を行うまでの間に備え、万一落雷の影響により故障が発生した場合に安全確保ができるよう計器及び保安器の予備品を確保する。さらに、今後同様の事象が発生した際に、速やかに必要な安全機能が確保されていることを確認するために、代替監視手段を整理し、手順に定める。 <p>2. 六ヶ所再処理施設との相違点</p> <ul style="list-style-type: none"> 当社の安全上重要な設備については、原子炉格納施設及び原子炉補助建屋に集約されており、六ヶ所のような安全上重要な設備が点在し、屋外を通じて、建屋間を接続する構造ではない。 当社の耐雷設計は、接地網を浅くして等電位となるようにすることで、直撃雷を低減することとしている。その上で、各機器レベルでのサージ・ノイズ対策を行う設計としている。 六ヶ所再処理施設においては、構内接地網に流れるとともに、地表面近くに埋設されているトレンチ等の構造物に分流しながら伝搬するため、基本的に建物入口付近に保安器を設置する設計としている。 <p style="text-align: right;">以上</p>		<p style="text-align: right;">参考2</p> <p>1. 日本原燃の落雷事象の概要</p> <p>(原因)</p> <ul style="list-style-type: none"> 2015年12月7日、日本原燃ホームページに掲載された最終報告書の内容では、トラブルの発生要因として、落雷に伴う影響（雷サージ）による故障としている。さらに、詳細分析では、落雷によって誘起された雷圧による可能性が高く（間接雷）、再処理施設の主排気筒への落雷により発生した電位上昇による過電圧の影響で故障が発生した可能性が高いとしている。 <p>(対策)</p> <ul style="list-style-type: none"> 計器（ディストリビュータ）が故障に対し、アナログ信号伝送の計装回路において保安器等を追加する。 設備対応を行うまでの間に備え、万一落雷の影響により故障が発生した場合に安全確保ができるよう計器及び保安器の予備品を確保する。さらに、今後同様の事象が発生した際に、速やかに必要な安全機能が確保されていることを確認するために、代替監視手段を整理し、手順に定める。 <p>2. 六ヶ所再処理施設との相違点</p> <ul style="list-style-type: none"> 当社の安全上重要な設備については、原子炉格納施設、原子炉建屋及び原子炉補助建屋に集約されており、六ヶ所のような安全上重要な設備が点在し、屋外を通じて、建屋間を接続する構造ではない。 当社の耐雷設計は、接地網を浅くして等電位となるようにすることで、直撃雷を低減することとしている。その上で、各機器レベルでのサージ・ノイズ対策を行う設計としている。 六ヶ所再処理施設においては、構内接地網に流れるとともに、地表面近くに埋設されているトレンチ等の構造物に分流しながら伝搬するため、基本的に建物入口付近に保安器を設置する設計としている。 <p style="text-align: right;">以上</p>	<p>【女川】記載方針の相違 大飯審査実績の反映</p>

赤字：設備、運用又は体制の相違（設計方針の相違）
 青字：記載箇所又は記載内容の相違（記載方針の相違）
 緑字：記載表現、設備名称の相違（実質的な相違なし）

泊発電所3号炉 DB基準適合性 比較表

第6条 外部からの衝撃による損傷の防止（自然現象：別添資料1）

大飯発電所3/4号炉	女川原子力発電所2号炉	泊発電所3号炉	相違理由
<p>4. 設計基準事故時に生じる応力の考慮について</p> <p>重要安全施設は、当該重要安全施設に大きな影響を及ぼすおそれがあると想定される自然現象により当該重要安全施設に作用する衝撃及び設計基準事故時に生じる応力を、それぞれの因果関係及び時間的変化を考慮して、適切に組み合わせて設計する。</p> <p>なお、過去の記録及び現地調査の結果を参考にして、必要のある場合には、異種の自然現象を重畳させるものとする。</p> <p>重要安全施設に大きな影響を及ぼすおそれがあると想定される自然現象は、設置許可基準規則第6条第1項において選定した自然現象に含まれる。また、重要安全施設を含む安全施設は、設置許可基準規則第6条第1項において選定した自然現象又はその組合せにより、安全機能を損なわない設計としている。安全機能が損なわれなければ設計基準事故に至らないため、重要安全施設に大きな影響を及ぼすおそれがあると想定される自然現象又はその組合せと設計基準事故に因果関係はない。</p> <p>従って、因果関係の観点からは、重要安全施設に大きな影響を及ぼすおそれがあると想定される自然現象により重要安全施設に作用する衝撃及び設計基準事故時に生じる応力を組み合わせる必要はなく、重要安全施設は、個々の事象に対して、安全機能を損なうことのない設計とする。</p> <p>また、重要安全施設は、設計基準事故の影響が及ぶ期間に発生すると考えられる自然現象により当該重要安全施設に作用する衝撃及び設計基準事故時に生じる応力を適切に考慮する。</p> <p>大飯3、4号炉において、重要安全施設に大きな影響を及ぼすおそれがあると想定される自然現象によって影響を受けると考えられる屋外に設置されている重要安全施設は、海水ポンプである。これらの重要安全施設は、設置許可基準規則第6条第1項において選定した自然現象（大きな影響を及ぼすおそれがあると想定される自然現象を含む）により安全機能を損なうことのない設計としている。</p> <p>従って、因果関係の観点からは、重要安全施設に大きな影響を及ぼすおそれがあると想定される自然現象により重要安全施設に作用する衝撃及び設計基準事故時に生じる応力を組み合わせる必要はなく、自然現象により重要安全施設に作用する衝撃による応力の評価と変わらない。</p> <p>一方、時間的変化の観点からは、事故の影響が長期間に及ぶことが考えられる1次冷却材喪失事故の発生頻度は低く、また、屋外に設置されている重要安全施設に対して大きな影響を及ぼす自然現象の発生頻度も低いことから、1次冷却材喪失事故の影響が及ぶ期間中に重要安全施設に大きな影響を及ぼす自然現象が発生するとは考えられない。</p>	<p>補足資料4</p> <p>設計基準事故時に生じる応力の考慮について</p> <p>重要安全施設は、当該重要安全施設に大きな影響を及ぼすおそれがあると想定される自然現象により当該重要安全施設に作用する衝撃及び設計基準事故時に生じる応力を、それぞれの因果関係及び時間的変化を考慮して、適切に組み合わせて設計する。</p> <p>なお、過去の記録及び現地調査の結果を参考にして、必要のある場合には、異種の自然現象を重畳させるものとする。</p> <p>重要安全施設に大きな影響を及ぼすおそれがあると想定される自然現象は、設置許可基準規則第6条第1項において選定した自然現象に含まれる。また、重要安全施設を含む安全施設は、設置許可基準規則第6条第1項において選定した自然現象又はその組合せにより、安全機能を損なわない設計としている。安全機能が損なわれなければ設計基準事故に至らないため、重要安全施設に大きな影響を及ぼすおそれがあると想定される自然現象又はその組合せと設計基準事故に因果関係はない。</p> <p>従って、因果関係の観点からは、重要安全施設に大きな影響を及ぼすおそれがあると想定される自然現象により重要安全施設に作用する衝撃及び設計基準事故時に生じる応力を組み合わせる必要はなく、重要安全施設は、個々の事象に対して、安全機能を損なわない設計とする。</p> <p>また、重要安全施設は、設計基準事故の影響が及ぶ期間に発生すると考えられる自然現象により当該重要安全施設に作用する衝撃及び設計基準事故時に生じる応力を適切に考慮する。</p> <p>女川原子力発電所2号炉において、重要安全施設に大きな影響を及ぼすおそれがあると想定される自然現象によって影響を受けると考えられる屋外に設置されている重要安全施設は、原子炉補機冷却海水ポンプ及び高圧炉心スプレイ補機冷却海水ポンプである。これらの重要安全施設は、設置許可基準規則第6条第1項において選定した自然現象（大きな影響を及ぼすおそれがあると想定される自然現象を含む）により安全機能を損なわない設計としている。</p> <p>従って、因果関係の観点からは、重要安全施設に大きな影響を及ぼすおそれがあると想定される自然現象により重要安全施設に作用する衝撃及び設計基準事故時に生じる応力を組み合わせる必要はなく、自然現象により重要安全施設に作用する衝撃による応力の評価と変わらない。</p> <p>一方、時間的変化の観点からは、事故の影響が長期間に及ぶことが考えられる原子炉冷却材喪失事故の発生頻度は低く、また、屋外に設置されている重要安全施設に対して大きな影響を及ぼす自然現象の発生頻度も低いことから、原子炉冷却材喪失事故の影響が及ぶ期間中に重要安全施設に大きな影響を及ぼす自然現象が発生するとは考えられない。</p>	<p>補足資料4</p> <p>設計基準事故時に生じる応力の考慮について</p> <p>重要安全施設は、当該重要安全施設に大きな影響を及ぼすおそれがあると想定される自然現象により当該重要安全施設に作用する衝撃及び設計基準事故時に生じる応力をそれぞれの因果関係及び時間的変化を考慮して、適切に組み合わせて設計する。</p> <p>なお、過去の記録及び現地調査の結果を参考にして、必要のある場合には、異種の自然現象を重畳させるものとする。</p> <p>重要安全施設に大きな影響を及ぼすおそれがあると想定される自然現象は、設置許可基準規則第6条第1項において選定した自然現象に含まれる。また、重要安全施設を含む安全施設は、設置許可基準規則第6条第1項において選定した自然現象又はその組合せにより、安全機能を損なわない設計としている。安全機能が損なわれなければ設計基準事故に至らないため、重要安全施設に大きな影響を及ぼすおそれがあると想定される自然現象又はその組合せと設計基準事故に因果関係はない。</p> <p>従って、因果関係の観点からは、重要安全施設に大きな影響を及ぼすおそれがあると想定される自然現象により重要安全施設に作用する衝撃及び設計基準事故時に生じる応力を組み合わせる必要はなく、重要安全施設は、個々の事象に対して、安全機能を損なわない設計とする。</p> <p>また、重要安全施設は、設計基準事故の影響が及ぶ期間に発生すると考えられる自然現象により当該重要安全施設に作用する衝撃及び設計基準事故時に生じる応力を適切に考慮する。</p> <p>泊3号炉において、重要安全施設に大きな影響を及ぼすおそれがあると想定される自然現象によって影響を受けると考えられる重要安全施設は、原子炉建屋等に比して脆弱な外壁及び天井で構成される循環水ポンプ建屋に覆われている原子炉補機冷却海水ポンプである。これらの重要安全施設は、設置許可基準規則第6条第1項において選定した自然現象（大きな影響を及ぼすおそれがあると想定される自然現象を含む）により安全機能を損なわない設計としている。</p> <p>従って、因果関係の観点からは、重要安全施設に大きな影響を及ぼすおそれがあると想定される自然現象により重要安全施設に作用する衝撃及び設計基準事故時に生じる応力を組み合わせる必要はなく、自然現象により重要安全施設に作用する衝撃による応力の評価と変わらない。</p> <p>一方、時間的変化の観点からは、事故の影響が長期間に及ぶことが考えられる原子炉冷却材喪失事故の発生頻度は低く、また循環水ポンプ建屋に設置されている重要安全施設に対して大きな影響を及ぼす自然現象の発生頻度も低いことから、原子炉冷却材喪失事故の影響が及ぶ期間中に重要安全施設に大きな影響を及ぼす自然現象が発生するとは考えられない。</p>	<p>相違理由</p> <p>【大飯】記載表現の相違</p> <p>【大飯、女川】プラント名称の相違</p> <p>【女川】設計方針の相違</p> <p>・泊の原子炉補機冷却海水ポンプは屋内設置である</p> <p>・泊に高圧炉心スプレイ補機冷却海水ポンプに該当する設備なし</p> <p>【大飯】記載表現の相違</p> <p>【大飯、女川】設計方針の相違</p> <p>・泊の原子炉補機冷却海水ポンプは屋内設置である</p>

泊発電所3号炉 DB基準適合性 比較表

赤字：設備、運用又は体制の相違（設計方針の相違）
 青字：記載箇所又は記載内容の相違（記載方針の相違）
 緑字：記載表現、設備名称の相違（実質的な相違なし）

第6条 外部からの衝撃による損傷の防止（自然現象：別添資料1）

大飯発電所3/4号炉	女川原子力発電所2号炉	泊発電所3号炉	相違理由
<p>仮に、事故の影響が長期間に及ぶことが考えられる1次冷却材喪失事故の期間中に、発生頻度が高く、重要安全施設に及ぼす影響が小さな自然現象が発生したとしても、自然現象によって影響を受けると考えられる屋外に設置された海水ポンプに事故時の荷重が施設に付加されることはないため、自然現象により重要安全施設に作用する衝撃及び設計基準事故時に生じる応力を組み合わせる必要はなく、自然現象により重要安全施設に作用する衝撃による応力の評価と変わらない。</p>	<p>仮に、事故の影響が長期間に及ぶことが考えられる原子炉冷却材喪失事故の期間中に、発生頻度が高く、重要安全施設に及ぼす影響が小さな自然現象が発生したとしても、自然現象によって影響を受けると考えられる屋外に設置された原子炉補機冷却海水ポンプ及び高圧炉心スプレー補機冷却海水ポンプに事故時の荷重が付加されることはないため、自然現象により重要安全施設に作用する衝撃及び設計基準事故時に生じる応力を組み合わせる必要はなく、自然現象により重要安全施設に作用する衝撃による応力の評価と変わらない。</p>	<p>仮に、事故の影響が長期間に及ぶことが考えられる原子炉冷却材喪失事故の期間中に、発生頻度が高く、重要安全施設に及ぼす影響が小さな自然現象が発生したとしても、自然現象によって影響を受けると考えられる循環水ポンプ建屋に覆われた原子炉補機冷却海水ポンプに事故時の荷重が付加されることはないため、自然現象により重要安全施設に作用する衝撃及び設計基準事故時に生じる応力を組み合わせる必要はなく、自然現象により重要安全施設に作用する衝撃による応力の評価と変わらない。</p>	<p>【女川】 設計方針の相違 ・泊の原子炉補機冷却海水ポンプは屋内設置である ・泊に高圧炉心スプレー補機冷却海水ポンプに該当する設備なし</p>

泊発電所3号炉 DB基準適合性 比較表

赤字：設備、運用又は体制の相違（設計方針の相違）
 青字：記載箇所又は記載内容の相違（記載方針の相違）
 緑字：記載表現、設備名称の相違（実質的な相違なし）

第6条 外部からの衝撃による損傷の防止（自然現象：別添資料1）

大飯発電所3/4号炉	女川原子力発電所2号炉	泊発電所3号炉	相違理由
<p>5. 自然現象、外部人為事象に対する安全施設の影響評価について</p> <p>大飯発電所で考慮する自然現象及び外部人為事象に対して、安全施設の受ける影響評価を行った。</p> <p>自然現象、外部人為事象に対する安全施設の影響評価を表1～表5に示す。</p> <p>なお、洪水、高潮の自然現象、並びに飛来物（航空機落下）、ダムの崩壊、爆発、有毒ガスの外部人為事象に関しては、大飯発電所の施設への影響がないことから、影響を及ぼす自然現象、外部人為事象から除外している。</p> <p>なお、安全施設については、「重要度指針」に従い、その有する安全機能の重要度に応じクラス分類がなされている。クラス3の安全機能を有する安全施設については、一般産業施設と同等以上の信頼性の確保及び維持の要求となっており、相応の安全機能を有している。そのため、これらの安全施設の機能が喪失した場合には、運用上の措置等、可能な限り対策を講ずることとしている。</p>	<p>補足資料5 自然現象、人為事象に対する安全施設の影響評価について</p> <p>女川原子力発電所で考慮する自然現象及び人為事象に対して、安全施設の受ける影響評価を行った。</p> <p>自然現象、人為事象に対する屋外の安全施設の影響評価を第1表に示す。</p> <p>なお、洪水、地滑り及び高潮の自然現象、並びに飛来物（航空機落下）、ダムの崩壊及び船舶の衝突の人為事象に関しては、女川原子力発電所の施設への影響がないことから、影響を及ぼす自然現象、人為事象から除外している。</p>	<p>補足資料5 自然現象、人為事象に対する安全施設の影響評価について</p> <p>泊発電所で考慮する自然現象及び人為事象に対して、安全施設の受ける影響評価を行った。</p> <p>自然現象、人為事象に対する屋外の安全施設の影響評価を第1表に示す。</p> <p>なお、洪水及び高潮の自然現象、並びに飛来物（航空機落下）、ダムの崩壊及び船舶の衝突の人為事象に関しては、泊発電所の施設への影響がないことから、影響を及ぼす自然現象、人為事象から除外している</p> <p>なお、安全施設については、「重要度分類審査指針」に従い、その有する安全機能の重要度に応じクラス分類がなされている。クラス3の安全機能を有する安全施設については、一般産業施設と同等以上の信頼性の確保及び維持の要求となっており、相応の安全機能を有している。そのため、これらの安全施設の機能が喪失した場合には、運用上の措置等、可能な限り対策を講ずることとしている。</p>	<p>【大飯、女川】 プラント名称の相違</p> <p>【女川】 設計方針の相違 ・泊は立地的要因により地滑りを考慮する</p> <p>【大飯、女川】 プラント名称の相違</p> <p>【大飯】記載表現の相違</p> <p>【女川】記載方針の相違 大飯審査実績の反映</p>

赤字：設備、運用又は体制の相違（設計方針の相違）
 青字：記載箇所又は記載内容の相違（記載方針の相違）
 緑字：記載表現、設備名称の相違（実質的な相違なし）

第6条 外部からの衝撃による損傷の防止（自然現象：別添資料1）

大飯発電所3/4号炉	女川原子力発電所2号炉	泊発電所3号炉	相違理由
		<p style="text-align: right;">別紙1</p> <p style="text-align: center;">泊発電所3号炉 循環水ポンプ建屋について</p> <p>原子炉補機冷却海水設備である原子炉補機冷却海水ポンプ及び原子炉補機冷却海水ポンプ出口ストレーナは循環水ポンプ建屋に内包されている。</p> <p>第1図に泊発電所3号炉の建屋配置図、第2図及び第3図に泊発電所3号炉の循環水ポンプ建屋の構造図を示す。</p>  <p style="text-align: center;">第1図 泊発電所3号炉 建屋配置図</p>	<p>【大飯、女川】記載方針の相違</p> <ul style="list-style-type: none"> ・泊は原子炉補機冷却海水ポンプが屋内（循環水ポンプ建屋）に設置されているため、説明性の観点で同建屋の図面を掲載する

赤字: 設備、運用又は体制の相違 (設計方針の相違)
 青字: 記載箇所又は記載内容の相違 (記載方針の相違)
 緑字: 記載表現、設備名称の相違 (実質的な相違なし)

大飯発電所3/4号炉	女川原子力発電所2号炉	泊発電所3号炉	相違理由
		<p>第2図 泊発電所3号炉 循環水ポンプ建屋 (平面図)</p> <p>第3図 泊発電所3号炉 循環水ポンプ建屋 (断面図)</p>	

赤字:設備、運用又は体制の相違(設計方針の相違)
 青字:記載箇所又は記載内容の相違(記載方針の相違)
 緑字:記載表現、設備名称の相違(実質的な相違なし)

大飯発電所3/4号炉	女川原子力発電所2号炉	泊発電所3号炉	相違理由
<p>実用発電用原子炉及びその附属施設の位置、構造及び設備の基準に関する</p> <p>5 第2項に規定する「大きな影響を及ぼすおそれがある」と想定される自然現象)とは、対象となる自然現象に対応し、最新の科学的知見を踏まえて適切に予想されるものという。なお、過去の記録、現地調査の結果及び最新知見等を参考にし、必要のある場合には、異種の自然現象を重ねさせるものとする。</p> <p>6 第2項に規定する「適切に考慮したもの」とは、大きな影響を及ぼすおそれがある」と想定される自然現象により当該重要安全施設に作用する衝撃及び設計基準事故が発生した場合には、その力を単純に加算することを前提とし、必要とするものはなく、それぞれの特徴を考慮して適切に組み合わせられた場合をいう。</p> <p>3 安全施設は、工場内又はその周辺において想定される発電用原子炉施設の安全性能を損なわれるおそれがある場合であって人為によるもの(故意によるもの(故意によるものを除く。))とは、地震によるものを除く。)</p> <p>(解説) 7 第3項は、設計基準において想定される発電用原子炉施設の安全性能を損なわれるおそれがある場合であって人為によるもの(故意によるものを除く。))に対して、安全施設が安全性能を損なわないために必要な安全施設以外の施設又は設備等(重大事故発生時対応設備を含む。))への措置を含む。</p> <p>8 第3項に規定する「発電用原子炉施設の安全性能を損なわれる原因となるおそれがある」と想定される自然現象は、(故意によるもの(故意によるものを除く。))とは、地震及び(発電機周辺の状況をもとに選択されるものであり、飛来物(航空機墜下等)、ダムの崩壊、爆発、設備工断等の水害、有線ガス、電線の断線又は電線の倒壊等)をいう。なお、上記の航空機墜下については、「発電用原子炉施設への航空機墜下墜害に関する調査報告書(平成14・07・29)」「発電用原子炉施設」平成14年7月30日原子力安全・保安院(前記)等に基づき、防護設計の重点について確認する。</p>	<p>実用発電用原子炉及びその附属施設の位置、構造及び設備の基準に関する</p> <p>5 第2項に規定する「大きな影響を及ぼすおそれがある」と想定される自然現象)とは、対象となる自然現象に対応し、最新の科学的知見を踏まえて適切に予想されるものという。なお、過去の記録、現地調査の結果及び最新知見等を参考にし、必要のある場合には、異種の自然現象を重ねさせるものとする。</p> <p>6 第2項に規定する「適切に考慮したもの」とは、大きな影響を及ぼすおそれがある」と想定される自然現象により当該重要安全施設に作用する衝撃及び設計基準事故が発生した場合には、その力を単純に加算することを前提とし、必要とするものはなく、それぞれの特徴を考慮して適切に組み合わせられた場合をいう。</p> <p>3 安全施設(使用キヤスタを除く。)とは、工場等内又はその周辺において想定される発電用原子炉施設の安全性能を損なわれるおそれがある場合であって人為によるもの(故意によるものを除く。))とは、地震によるものを除く。)</p> <p>(解説) 7 第3項は、設計基準において想定される発電用原子炉施設の安全性能を損なわれるおそれがある場合であって人為によるもの(故意によるものを除く。))に対して、安全施設が安全性能を損なわないために必要な安全施設以外の施設又は設備等(重大事故発生時対応設備を含む。))への措置を含む。</p> <p>8 第3項に規定する「発電用原子炉施設の安全性能を損なわれる原因となるおそれがある」と想定される自然現象は、(故意によるもの(故意によるものを除く。))とは、地震及び(発電機周辺の状況をもとに選択されるものであり、飛来物(航空機墜下等)、ダムの崩壊、爆発、設備工断等の水害、有線ガス、電線の断線又は電線の倒壊等)をいう。なお、上記の航空機墜下については、「発電用原子炉施設への航空機墜下墜害に関する調査報告書(平成14・07・29)」「発電用原子炉施設」平成14年7月30日原子力安全・保安院(前記)等に基づき、防護設計の重点について確認する。</p>	<p>実用発電用原子炉及びその附属施設の位置、構造及び設備の基準に関する</p> <p>5 第2項に規定する「大きな影響を及ぼすおそれがある」と想定される自然現象)とは、対象となる自然現象に対応し、最新の科学的知見を踏まえて適切に予想されるものという。なお、過去の記録、現地調査の結果及び最新知見等を参考にし、必要のある場合には、異種の自然現象を重ねさせるものとする。</p> <p>6 第2項に規定する「適切に考慮したもの」とは、大きな影響を及ぼすおそれがある」と想定される自然現象により当該重要安全施設に作用する衝撃及び設計基準事故が発生した場合には、その力を単純に加算することを前提とし、必要とするものはなく、それぞれの特徴を考慮して適切に組み合わせられた場合をいう。</p> <p>3 安全施設は、工場内又はその周辺において想定される発電用原子炉施設の安全性能を損なわれるおそれがある場合であって人為によるもの(故意によるものを除く。))とは、地震によるものを除く。)</p> <p>(解説) 7 第3項は、設計基準において想定される発電用原子炉施設の安全性能を損なわれるおそれがある場合であって人為によるもの(故意によるものを除く。))に対して、安全施設が安全性能を損なわないために必要な安全施設以外の施設又は設備等(重大事故発生時対応設備を含む。))への措置を含む。</p> <p>8 第3項に規定する「発電用原子炉施設の安全性能を損なわれる原因となるおそれがある」と想定される自然現象は、(故意によるもの(故意によるものを除く。))とは、地震及び(発電機周辺の状況をもとに選択されるものであり、飛来物(航空機墜下等)、ダムの崩壊、爆発、設備工断等の水害、有線ガス、電線の断線又は電線の倒壊等)をいう。なお、上記の航空機墜下については、「発電用原子炉施設への航空機墜下墜害に関する調査報告書(平成14・07・29)」「発電用原子炉施設」平成14年7月30日原子力安全・保安院(前記)等に基づき、防護設計の重点について確認する。</p>	<p>相違理由</p>
<p>指針三 外部人為事象に対する設計上の考慮</p> <p>1 安全施設を有する構造物、系統及び機器は、想定される外部人為事象によって、原子炉施設の安全性を損なうことのない設計であること。</p> <p>(解説) 「外部人為事象」とは、飛行機墜下、ダムの崩壊、爆発等をいう。</p>	<p>指針三 外部人為事象に対する設計上の考慮</p> <p>1 安全施設を有する構造物、系統及び機器は、想定される外部人為事象によって、原子炉施設の安全性を損なうことのない設計であること。</p> <p>(解説) 「外部人為事象」とは、飛行機墜下、ダムの崩壊、爆発等をいう。</p>	<p>指針三 人為事象に対する設計上の考慮</p> <p>1 安全施設を有する構造物、系統及び機器は、想定される人為事象によって、原子炉施設の安全性を損なうことのない設計であること。</p> <p>(解説) 「人為事象」とは、飛行機墜下、ダムの崩壊、爆発等をいう。</p>	<p>※規則及び解釈の追加要求事項をunderlineにて示す。</p>
<p>※ 規則および解釈の追加要求事項をunderlineにて示す。</p>	<p>※規則及び解釈の追加要求事項をunderlineにて示す。</p>	<p>※規則及び解釈の追加要求事項をunderlineにて示す。</p>	<p>※規則及び解釈の追加要求事項をunderlineにて示す。</p>

赤字：設備、運用又は体制の相違（設計方針の相違）
 青字：記載箇所又は記載内容の相違（記載方針の相違）
 緑字：記載表現、設備名称の相違（実質的な相違なし）

第6条 外部からの衝撃による損傷の防止（自然現象：別添資料1）

大飯発電所3/4号炉	女川原子力発電所2号炉	泊発電所3号炉	相違理由
<p>ASME ANS RA-Sa-2009 EXT-B1 より Initial Preliminary Screening:For screening out an external hazard, any one of the following five screening criteria provides as an acceptable basis; Criterion 1: The event is of equal or lesser damage potential than the events for which the plant has been designed. This requires an evaluation of plant design bases in order to estimate the resistance of plant structures and systems to a particular external hazard. Criterion 2: The event has a significantly lower mean frequency of occurrence than another event, taking into account the uncertainties in the estimates of both frequencies, and the event could not result in worse consequences than the consequences from the other event.</p>	<p>ASME ANS RA-Sa-2009 EXT-B1 より Initial Preliminary Screening:For screening out an external hazard, any one of the following five screening criteria provides as an acceptable basis: Criterion 1: The event is of equal or lesser damage potential than the events for which the plant has been designed. This requires an evaluation of plant design bases in order to estimate the resistance of plant structures and systems to a particular external hazard. Criterion 2: The event has a significantly lower mean frequency of occurrence than another event, taking into account the uncertainties in the estimates of both frequencies, and the event could not result in worse consequences than the consequences from the other event.</p>	<p>ASME ANS RA-Sa-2009 EXT-B1 より Initial Preliminary Screening:For screening out an external hazard, any one of the following five screening criteria provides as an acceptable basis: Criterion 1: The event is of equal or lesser damage potential than the events for which the plant has been designed. This requires an evaluation of plant design bases in order to estimate the resistance of plant structures and systems to a particular external hazard. Criterion 2: The event has a significantly lower mean frequency of occurrence than another event, taking into account the uncertainties in the estimates of both frequencies, and the event could not result in worse consequences than the consequences from the other event.</p>	
<p>7. 考慮すべき事象の除外基準とASME判断基準との比較</p>	<p>考慮すべき事象の除外基準とASME判断基準との比較について</p>	<p>考慮すべき事象の除外基準とASME判断基準との比較について</p>	
<p>参考訳 最初の予備スクリーニング：外部ハザードの除外基準のうちいずれか、条件を満たしている基準を用意する。 基準1：その事象は、プラントで設計された事象と同じ、もしくは小さい損傷の可能性である。これは、特別な外部ハザードに対してプラントの構造及びシステム全体の抵抗性を評価するために、プラント設計基準の評価が要求される。 基準2：その事象は、別の事象より、著しく低い発生頻度である。両方の頻度評価における不確実性を考慮して、その事象が、別の事象による結果より、悪い結果にならなかったもの。</p>	<p>参考訳 最初の予備スクリーニング：外部ハザードの除外には、次の5つの除外基準のうちいずれかに該当する場合は、受け入れられる。 基準1： その事象が、プラントが設計された時に考慮した事象と同じか少ない損傷をもたらす可能性のあるもの。これには、特別の外部ハザードに対してプラントの構造及びシステム全体の抵抗性を推定したプラント設計基準の評価をすることが要求される。 基準2： その事象が、別の事象より、著しく低い平均頻度であるもの。ここで、両方の頻度の評価には不確実性を考慮し、また、その事象が、別の事象による結果より、悪い結果に帰着しなかったもの。</p>	<p>参考訳 最初の予備スクリーニング：外部ハザードの除外には、次の5つの除外基準のうちいずれかに該当する場合は、受け入れられるものとして与えられる。 基準1： その事象が、プラントが設計された時に考慮した事象と同じか少ない損傷をもたらす可能性のあるもの。これには、特別の外部ハザードに対してプラントの構造及びシステム全体の抵抗性を推定したプラント設計基準の評価をすることが要求される。 基準2： その事象が、別の事象より、著しく低い平均頻度であるもの。ここで、両方の頻度の評価には不確実性を考慮に入れること。また、その事象が、別の事象による結果より、悪い結果に帰着しなかったもの。</p>	
<p>考慮すべき事象の除外基準 基準3：当該原子炉施設的设计上、考慮された事象と比較して設備等への影響度が同等若しくはそれ以下、又は当該原子炉施設的安全性が損なわれることがない。 基準5：発生頻度が他の事象と比較して非常に低い。</p>	<p>考慮すべき事象の除外基準 基準C： プラント設計上、考慮された事象と比較して設備等への影響度が同等若しくはそれ以下、又はプラントの安全性が損なわれることがない。 基準E： 発生頻度が他の事象と比較して非常に低い。</p>	<p>考慮すべき事象の除外基準 基準C： プラント設計上、考慮された事象と比較して設備等への影響度が同等若しくはそれ以下、又はプラントの安全性が損なわれることがない。 基準E： 発生頻度が他の事象と比較して非常に低い。</p>	<p>相違理由 補足資料7</p>
<p>補足資料7</p>	<p>補足資料7</p>	<p>補足資料7</p>	

第6条 外部からの衝撃による損傷の防止 (自然現象:別添資料1)

赤字:設備、運用又は体制の相違(設計方針の相違)
 青字:記載箇所又は記載内容の相違(記載方針の相違)
 緑字:記載表現、設備名称の相違(実質的な相違なし)

大飯発電所3/4号炉	女川原子力発電所2号炉	泊発電所3号炉	相違理由																																																																																																																																																																																																																																																																																																																																																																								
<p>8. 考慮した外部事象についての対応状況について</p>	<p>考慮した外部事象についての対応状況について</p>	<p>考慮した外部事象についての対応状況について</p>	<p>相違理由</p>																																																																																																																																																																																																																																																																																																																																																																								
<p>考慮した外部事象のうち、新たに影響評価ガイドが制定されたものについては、今回、ガイドに基づく影響評価を実施し必要な対応を行っている。それ以外の事象については、新たに対応を追加変更しているものはない。旧指針、新基準の解釈で例示されている事象であるかどうか、設置許可申請(S60.2)での記載有無も併せて、下表に整理した。</p>	<p>考慮した外部事象のうち、新たに影響評価ガイドが制定されたものについては、今回、ガイドに基づく影響評価を実施し必要な対応を行っている。それ以外の事象については、新たに対応を追加変更しているものはない。旧指針、新基準の解釈で例示されている事象であるかどうか、設置許可申請(S62.4)での記載有無も併せて、下表に整理した。</p>	<p>考慮した外部事象のうち、新たに影響評価ガイドが制定されたものについては、今回、ガイドに基づく影響評価を実施し必要な対応を行っている。それ以外の事象については、新たに対応を追加変更しているものはない。旧指針、新基準の解釈で例示されている事象であるかどうか、設置許可申請(平成12年11月)での記載有無も併せて、下表に整理した。</p>	<p>【大飯、女川】 記載表現の相違 ・設置許可申請書における申請時期の相違 【女川】評価対象の相違 ・泊は立地的要因により地滑りを考慮している ・飛来物、ダムの崩壊で状況が変わっているが、対応変更の要件については女川と同様である</p>																																																																																																																																																																																																																																																																																																																																																																								
<p>表1: 各事象への対応状況</p> <table border="1"> <thead> <tr> <th>事象</th> <th>旧指針</th> <th>新基準</th> <th>既記載</th> <th>対応変更</th> <th>説明</th> </tr> </thead> <tbody> <tr><td>1 洪水</td><td>○</td><td>○</td><td>有</td><td>無</td><td>データのみ変更。</td></tr> <tr><td>2 風(台風)</td><td>○</td><td>○</td><td>有</td><td>無</td><td>データのみ変更。</td></tr> <tr><td>3 電害</td><td>○</td><td>○</td><td>有</td><td>無</td><td>データのみ変更。</td></tr> <tr><td>4 凍結</td><td>○</td><td>○</td><td>有</td><td>無</td><td>設置時の添付書類六「気象」にて降水量を記載している。</td></tr> <tr><td>5 降水</td><td>○</td><td>○</td><td>有</td><td>無</td><td>データのみ変更。</td></tr> <tr><td>6 積雪</td><td>○</td><td>○</td><td>有</td><td>無</td><td>設置時より、建築基準法に基づき通雷設備を設置している。</td></tr> <tr><td>7 霰雪</td><td>○</td><td>○</td><td>有</td><td>無</td><td>今回、公表されている地震り箇所図を用いて、発電所施設への影響を確認。</td></tr> <tr><td>8 地滑り</td><td>○</td><td>○</td><td>有</td><td>有</td><td>データのみ変更。</td></tr> <tr><td>9 火山の影響</td><td>○</td><td>○</td><td>有</td><td>有</td><td>今回、実用発電用原子炉施設への航空機落下確率の評価について(平成14・07・29 原院第4号)等に基づき評価を実施。</td></tr> <tr><td>10 生物学的影響</td><td>○</td><td>○</td><td>有</td><td>無</td><td>設置時より、除塵装置を設置する等の対策を実施している。</td></tr> <tr><td>11 森林火災</td><td>○</td><td>○</td><td>有</td><td>有</td><td>今回、外部火災影響評価ガイドに基づき評価を実施。</td></tr> <tr><td>12 高潮</td><td>○</td><td>○</td><td>有</td><td>無</td><td>データのみ変更。</td></tr> <tr><td>1 飛来物(航空機落下)</td><td>○</td><td>○</td><td>有</td><td>有</td><td>今回、実用発電用原子炉施設への航空機落下確率の評価について(平成14・07・29 原院第4号)等に基づき評価を実施。</td></tr> <tr><td>2 ダムの崩壊</td><td>○</td><td>○</td><td>有</td><td>無</td><td>設置時の添付書類六「水理」に水理状況を記載している。</td></tr> <tr><td>3 爆発</td><td>○</td><td>○</td><td>有</td><td>無</td><td>今回、外部火災影響評価ガイドに基づき評価を実施。</td></tr> <tr><td>4 近隣工場等の火災</td><td>○</td><td>○</td><td>有</td><td>有</td><td>今回、外部火災影響評価ガイドに基づき評価を実施。</td></tr> <tr><td>5 有毒ガス</td><td>○</td><td>○</td><td>有</td><td>有</td><td>今回、外部火災影響評価ガイドに基づき評価を実施。</td></tr> <tr><td>6 船舶の衝突</td><td>○</td><td>○</td><td>有</td><td>有</td><td>今回、耐津波設計方針にて、津波発生時に原子炉補機冷却水系の取水性に影響を及ぼす漂流物が無いことを確認。</td></tr> <tr><td>7 電磁的障害</td><td>○</td><td>○</td><td>有</td><td>無</td><td>設置時より、計測制御系にJIS等に基づき対策を実施している。</td></tr> </tbody> </table> <p>凡例 旧指針: 発電用軽水型原子炉施設に関する安全設計審査指針(平成2年8月30日)指針二 解釈での例示有無 新基準: 実用発電用原子炉及びその付属施設的位置、構造及び設備の基準に関する規則(平成25年6月28日)第六条 解釈2、8での例示有無 既記載: 女川原子力発電所の設置変更許可申請書(昭和60年2月15日申請)の記載有無 対応変更: 新たにガイドに基づく評価等を行ったもの、または、新たに対策をとったもの。</p>	事象	旧指針	新基準	既記載	対応変更	説明	1 洪水	○	○	有	無	データのみ変更。	2 風(台風)	○	○	有	無	データのみ変更。	3 電害	○	○	有	無	データのみ変更。	4 凍結	○	○	有	無	設置時の添付書類六「気象」にて降水量を記載している。	5 降水	○	○	有	無	データのみ変更。	6 積雪	○	○	有	無	設置時より、建築基準法に基づき通雷設備を設置している。	7 霰雪	○	○	有	無	今回、公表されている地震り箇所図を用いて、発電所施設への影響を確認。	8 地滑り	○	○	有	有	データのみ変更。	9 火山の影響	○	○	有	有	今回、実用発電用原子炉施設への航空機落下確率の評価について(平成14・07・29 原院第4号)等に基づき評価を実施。	10 生物学的影響	○	○	有	無	設置時より、除塵装置を設置する等の対策を実施している。	11 森林火災	○	○	有	有	今回、外部火災影響評価ガイドに基づき評価を実施。	12 高潮	○	○	有	無	データのみ変更。	1 飛来物(航空機落下)	○	○	有	有	今回、実用発電用原子炉施設への航空機落下確率の評価について(平成14・07・29 原院第4号)等に基づき評価を実施。	2 ダムの崩壊	○	○	有	無	設置時の添付書類六「水理」に水理状況を記載している。	3 爆発	○	○	有	無	今回、外部火災影響評価ガイドに基づき評価を実施。	4 近隣工場等の火災	○	○	有	有	今回、外部火災影響評価ガイドに基づき評価を実施。	5 有毒ガス	○	○	有	有	今回、外部火災影響評価ガイドに基づき評価を実施。	6 船舶の衝突	○	○	有	有	今回、耐津波設計方針にて、津波発生時に原子炉補機冷却水系の取水性に影響を及ぼす漂流物が無いことを確認。	7 電磁的障害	○	○	有	無	設置時より、計測制御系にJIS等に基づき対策を実施している。	<p>表1: 各事象への対応状況</p> <table border="1"> <thead> <tr> <th>事象</th> <th>旧指針</th> <th>新基準</th> <th>既記載</th> <th>対応変更</th> <th>説明</th> </tr> </thead> <tbody> <tr><td>1 洪水</td><td>○</td><td>○</td><td>○</td><td>なし</td><td>気象データの追加調査を実施。</td></tr> <tr><td>2 風(台風)</td><td>○</td><td>○</td><td>○</td><td>なし</td><td>気象データの追加調査を実施。</td></tr> <tr><td>3 電害</td><td>○</td><td>○</td><td>○</td><td>あり</td><td>今回、電害影響評価ガイドに基づき評価を実施。</td></tr> <tr><td>4 凍結</td><td>○</td><td>○</td><td>○</td><td>なし</td><td>設置時の添付書類六「気象」にて降水量を記載している。</td></tr> <tr><td>5 降水</td><td>○</td><td>○</td><td>○</td><td>なし</td><td>データのみ変更。</td></tr> <tr><td>6 積雪</td><td>○</td><td>○</td><td>○</td><td>なし</td><td>設置時より、建築基準法に基づき通雷設備を設置している。</td></tr> <tr><td>7 霰雪</td><td>○</td><td>○</td><td>○</td><td>あり</td><td>今回、公表されている地震り箇所図を用いて、発電所施設への影響を確認。</td></tr> <tr><td>8 地滑り</td><td>○</td><td>○</td><td>○</td><td>なし</td><td>データのみ変更。</td></tr> <tr><td>9 火山の影響</td><td>○</td><td>○</td><td>○</td><td>あり</td><td>今回、実用発電用原子炉施設への航空機落下確率の評価を実施している。</td></tr> <tr><td>10 生物学的影響</td><td>○</td><td>○</td><td>○</td><td>なし</td><td>設置時より、除塵装置を設置する等の対策を実施している。</td></tr> <tr><td>11 森林火災</td><td>○</td><td>○</td><td>○</td><td>あり</td><td>今回、外部火災影響評価ガイドに基づき評価を実施。</td></tr> <tr><td>12 高潮</td><td>○</td><td>○</td><td>○</td><td>なし</td><td>データのみ変更。</td></tr> <tr><td>1 飛来物(航空機落下)</td><td>○</td><td>○</td><td>○</td><td>あり</td><td>今回、実用発電用原子炉施設への航空機落下確率の評価を実施している。</td></tr> <tr><td>2 ダムの崩壊</td><td>○</td><td>○</td><td>○</td><td>あり</td><td>設置時の添付書類六「水理」に水理状況を記載している。</td></tr> <tr><td>3 爆発</td><td>○</td><td>○</td><td>○</td><td>あり</td><td>今回、外部火災影響評価ガイドに基づき評価を実施。</td></tr> <tr><td>4 近隣工場等の火災</td><td>○</td><td>○</td><td>○</td><td>あり</td><td>今回、外部火災影響評価ガイドに基づき評価を実施。</td></tr> <tr><td>5 有毒ガス</td><td>○</td><td>○</td><td>○</td><td>あり</td><td>今回、外部火災影響評価ガイドに基づき評価を実施。</td></tr> <tr><td>6 船舶の衝突</td><td>○</td><td>○</td><td>○</td><td>あり</td><td>今回、耐津波設計方針にて、津波発生時に原子炉補機冷却水系の取水性に影響を及ぼす漂流物が無いことを確認。</td></tr> <tr><td>7 電磁的障害</td><td>○</td><td>○</td><td>○</td><td>なし</td><td>設置時より、計測制御系に電磁的障害への対策を実施している。</td></tr> </tbody> </table> <p>凡例 旧指針: 発電用軽水型原子炉施設に関する安全設計審査指針(平成2年8月30日)指針二 解釈での例示有無 新基準: 実用発電用原子炉及びその付属施設的位置、構造及び設備の基準に関する規則(平成25年6月28日)第六条 解釈2、8での例示有無 既記載: 女川原子力発電所の設置変更許可申請書(昭和62年4月18日申請)の記載有無 対応変更: 新たにガイドに基づく評価等を行ったもの、又は、新たに対策をとったもの。</p>	事象	旧指針	新基準	既記載	対応変更	説明	1 洪水	○	○	○	なし	気象データの追加調査を実施。	2 風(台風)	○	○	○	なし	気象データの追加調査を実施。	3 電害	○	○	○	あり	今回、電害影響評価ガイドに基づき評価を実施。	4 凍結	○	○	○	なし	設置時の添付書類六「気象」にて降水量を記載している。	5 降水	○	○	○	なし	データのみ変更。	6 積雪	○	○	○	なし	設置時より、建築基準法に基づき通雷設備を設置している。	7 霰雪	○	○	○	あり	今回、公表されている地震り箇所図を用いて、発電所施設への影響を確認。	8 地滑り	○	○	○	なし	データのみ変更。	9 火山の影響	○	○	○	あり	今回、実用発電用原子炉施設への航空機落下確率の評価を実施している。	10 生物学的影響	○	○	○	なし	設置時より、除塵装置を設置する等の対策を実施している。	11 森林火災	○	○	○	あり	今回、外部火災影響評価ガイドに基づき評価を実施。	12 高潮	○	○	○	なし	データのみ変更。	1 飛来物(航空機落下)	○	○	○	あり	今回、実用発電用原子炉施設への航空機落下確率の評価を実施している。	2 ダムの崩壊	○	○	○	あり	設置時の添付書類六「水理」に水理状況を記載している。	3 爆発	○	○	○	あり	今回、外部火災影響評価ガイドに基づき評価を実施。	4 近隣工場等の火災	○	○	○	あり	今回、外部火災影響評価ガイドに基づき評価を実施。	5 有毒ガス	○	○	○	あり	今回、外部火災影響評価ガイドに基づき評価を実施。	6 船舶の衝突	○	○	○	あり	今回、耐津波設計方針にて、津波発生時に原子炉補機冷却水系の取水性に影響を及ぼす漂流物が無いことを確認。	7 電磁的障害	○	○	○	なし	設置時より、計測制御系に電磁的障害への対策を実施している。	<p>表1: 各事象への対応状況</p> <table border="1"> <thead> <tr> <th>事象</th> <th>旧指針</th> <th>新基準</th> <th>既記載</th> <th>対応変更</th> <th>説明</th> </tr> </thead> <tbody> <tr><td>1 洪水</td><td>○</td><td>○</td><td>○</td><td>なし</td><td>気象データの追加調査を実施。</td></tr> <tr><td>2 風(台風)</td><td>○</td><td>○</td><td>○</td><td>なし</td><td>気象データの追加調査を実施。</td></tr> <tr><td>3 電害</td><td>○</td><td>○</td><td>○</td><td>あり</td><td>今回、電害影響評価ガイドに基づき評価を実施。</td></tr> <tr><td>4 凍結</td><td>○</td><td>○</td><td>○</td><td>なし</td><td>気象データの追加調査を実施。</td></tr> <tr><td>5 降水</td><td>○</td><td>○</td><td>○</td><td>なし</td><td>設置時の添付書類六「気象」にて降水量を記載している。</td></tr> <tr><td>6 積雪</td><td>○</td><td>○</td><td>○</td><td>なし</td><td>設置時より、建築基準法に基づき通雷設備を設置している。</td></tr> <tr><td>7 霰雪</td><td>○</td><td>○</td><td>○</td><td>なし</td><td>データのみ変更。</td></tr> <tr><td>8 地滑り</td><td>○</td><td>○</td><td>○</td><td>あり</td><td>今回、公表されている地震り箇所図を用いて、発電所施設への影響を確認。</td></tr> <tr><td>9 火山の影響</td><td>○</td><td>○</td><td>○</td><td>あり</td><td>今回、実用発電用原子炉施設への航空機落下確率の評価を実施している。</td></tr> <tr><td>10 生物学的影響</td><td>○</td><td>○</td><td>○</td><td>なし</td><td>設置時より、除塵装置を設置する等の対策を実施している。</td></tr> <tr><td>11 森林火災</td><td>○</td><td>○</td><td>○</td><td>あり</td><td>今回、外部火災影響評価ガイドに基づき評価を実施。</td></tr> <tr><td>12 高潮</td><td>○</td><td>○</td><td>○</td><td>なし</td><td>データのみ変更。</td></tr> <tr><td>1 飛来物(航空機落下)</td><td>○</td><td>○</td><td>○</td><td>なし</td><td>データのみ変更。</td></tr> <tr><td>2 ダムの崩壊</td><td>○</td><td>○</td><td>○</td><td>なし</td><td>設置時の添付書類六「水理」に水理状況を記載している。</td></tr> <tr><td>3 爆発</td><td>○</td><td>○</td><td>○</td><td>あり</td><td>今回、外部火災影響評価ガイドに基づき評価を実施。</td></tr> <tr><td>4 近隣工場等の火災</td><td>○</td><td>○</td><td>○</td><td>あり</td><td>今回、外部火災影響評価ガイドに基づき評価を実施。</td></tr> <tr><td>5 有毒ガス</td><td>○</td><td>○</td><td>○</td><td>あり</td><td>今回、外部火災影響評価ガイドに基づき評価を実施。</td></tr> <tr><td>6 船舶の衝突</td><td>○</td><td>○</td><td>○</td><td>あり</td><td>今回、耐津波設計方針にて、津波発生時に原子炉補機冷却水系の取水性に影響を及ぼす漂流物が無いことを確認。</td></tr> <tr><td>7 電磁的障害</td><td>○</td><td>○</td><td>○</td><td>なし</td><td>設置時より、計測制御系に電磁的障害への対策を実施している。</td></tr> </tbody> </table>	事象	旧指針	新基準	既記載	対応変更	説明	1 洪水	○	○	○	なし	気象データの追加調査を実施。	2 風(台風)	○	○	○	なし	気象データの追加調査を実施。	3 電害	○	○	○	あり	今回、電害影響評価ガイドに基づき評価を実施。	4 凍結	○	○	○	なし	気象データの追加調査を実施。	5 降水	○	○	○	なし	設置時の添付書類六「気象」にて降水量を記載している。	6 積雪	○	○	○	なし	設置時より、建築基準法に基づき通雷設備を設置している。	7 霰雪	○	○	○	なし	データのみ変更。	8 地滑り	○	○	○	あり	今回、公表されている地震り箇所図を用いて、発電所施設への影響を確認。	9 火山の影響	○	○	○	あり	今回、実用発電用原子炉施設への航空機落下確率の評価を実施している。	10 生物学的影響	○	○	○	なし	設置時より、除塵装置を設置する等の対策を実施している。	11 森林火災	○	○	○	あり	今回、外部火災影響評価ガイドに基づき評価を実施。	12 高潮	○	○	○	なし	データのみ変更。	1 飛来物(航空機落下)	○	○	○	なし	データのみ変更。	2 ダムの崩壊	○	○	○	なし	設置時の添付書類六「水理」に水理状況を記載している。	3 爆発	○	○	○	あり	今回、外部火災影響評価ガイドに基づき評価を実施。	4 近隣工場等の火災	○	○	○	あり	今回、外部火災影響評価ガイドに基づき評価を実施。	5 有毒ガス	○	○	○	あり	今回、外部火災影響評価ガイドに基づき評価を実施。	6 船舶の衝突	○	○	○	あり	今回、耐津波設計方針にて、津波発生時に原子炉補機冷却水系の取水性に影響を及ぼす漂流物が無いことを確認。	7 電磁的障害	○	○	○	なし	設置時より、計測制御系に電磁的障害への対策を実施している。	<p>相違理由</p>
事象	旧指針	新基準	既記載	対応変更	説明																																																																																																																																																																																																																																																																																																																																																																						
1 洪水	○	○	有	無	データのみ変更。																																																																																																																																																																																																																																																																																																																																																																						
2 風(台風)	○	○	有	無	データのみ変更。																																																																																																																																																																																																																																																																																																																																																																						
3 電害	○	○	有	無	データのみ変更。																																																																																																																																																																																																																																																																																																																																																																						
4 凍結	○	○	有	無	設置時の添付書類六「気象」にて降水量を記載している。																																																																																																																																																																																																																																																																																																																																																																						
5 降水	○	○	有	無	データのみ変更。																																																																																																																																																																																																																																																																																																																																																																						
6 積雪	○	○	有	無	設置時より、建築基準法に基づき通雷設備を設置している。																																																																																																																																																																																																																																																																																																																																																																						
7 霰雪	○	○	有	無	今回、公表されている地震り箇所図を用いて、発電所施設への影響を確認。																																																																																																																																																																																																																																																																																																																																																																						
8 地滑り	○	○	有	有	データのみ変更。																																																																																																																																																																																																																																																																																																																																																																						
9 火山の影響	○	○	有	有	今回、実用発電用原子炉施設への航空機落下確率の評価について(平成14・07・29 原院第4号)等に基づき評価を実施。																																																																																																																																																																																																																																																																																																																																																																						
10 生物学的影響	○	○	有	無	設置時より、除塵装置を設置する等の対策を実施している。																																																																																																																																																																																																																																																																																																																																																																						
11 森林火災	○	○	有	有	今回、外部火災影響評価ガイドに基づき評価を実施。																																																																																																																																																																																																																																																																																																																																																																						
12 高潮	○	○	有	無	データのみ変更。																																																																																																																																																																																																																																																																																																																																																																						
1 飛来物(航空機落下)	○	○	有	有	今回、実用発電用原子炉施設への航空機落下確率の評価について(平成14・07・29 原院第4号)等に基づき評価を実施。																																																																																																																																																																																																																																																																																																																																																																						
2 ダムの崩壊	○	○	有	無	設置時の添付書類六「水理」に水理状況を記載している。																																																																																																																																																																																																																																																																																																																																																																						
3 爆発	○	○	有	無	今回、外部火災影響評価ガイドに基づき評価を実施。																																																																																																																																																																																																																																																																																																																																																																						
4 近隣工場等の火災	○	○	有	有	今回、外部火災影響評価ガイドに基づき評価を実施。																																																																																																																																																																																																																																																																																																																																																																						
5 有毒ガス	○	○	有	有	今回、外部火災影響評価ガイドに基づき評価を実施。																																																																																																																																																																																																																																																																																																																																																																						
6 船舶の衝突	○	○	有	有	今回、耐津波設計方針にて、津波発生時に原子炉補機冷却水系の取水性に影響を及ぼす漂流物が無いことを確認。																																																																																																																																																																																																																																																																																																																																																																						
7 電磁的障害	○	○	有	無	設置時より、計測制御系にJIS等に基づき対策を実施している。																																																																																																																																																																																																																																																																																																																																																																						
事象	旧指針	新基準	既記載	対応変更	説明																																																																																																																																																																																																																																																																																																																																																																						
1 洪水	○	○	○	なし	気象データの追加調査を実施。																																																																																																																																																																																																																																																																																																																																																																						
2 風(台風)	○	○	○	なし	気象データの追加調査を実施。																																																																																																																																																																																																																																																																																																																																																																						
3 電害	○	○	○	あり	今回、電害影響評価ガイドに基づき評価を実施。																																																																																																																																																																																																																																																																																																																																																																						
4 凍結	○	○	○	なし	設置時の添付書類六「気象」にて降水量を記載している。																																																																																																																																																																																																																																																																																																																																																																						
5 降水	○	○	○	なし	データのみ変更。																																																																																																																																																																																																																																																																																																																																																																						
6 積雪	○	○	○	なし	設置時より、建築基準法に基づき通雷設備を設置している。																																																																																																																																																																																																																																																																																																																																																																						
7 霰雪	○	○	○	あり	今回、公表されている地震り箇所図を用いて、発電所施設への影響を確認。																																																																																																																																																																																																																																																																																																																																																																						
8 地滑り	○	○	○	なし	データのみ変更。																																																																																																																																																																																																																																																																																																																																																																						
9 火山の影響	○	○	○	あり	今回、実用発電用原子炉施設への航空機落下確率の評価を実施している。																																																																																																																																																																																																																																																																																																																																																																						
10 生物学的影響	○	○	○	なし	設置時より、除塵装置を設置する等の対策を実施している。																																																																																																																																																																																																																																																																																																																																																																						
11 森林火災	○	○	○	あり	今回、外部火災影響評価ガイドに基づき評価を実施。																																																																																																																																																																																																																																																																																																																																																																						
12 高潮	○	○	○	なし	データのみ変更。																																																																																																																																																																																																																																																																																																																																																																						
1 飛来物(航空機落下)	○	○	○	あり	今回、実用発電用原子炉施設への航空機落下確率の評価を実施している。																																																																																																																																																																																																																																																																																																																																																																						
2 ダムの崩壊	○	○	○	あり	設置時の添付書類六「水理」に水理状況を記載している。																																																																																																																																																																																																																																																																																																																																																																						
3 爆発	○	○	○	あり	今回、外部火災影響評価ガイドに基づき評価を実施。																																																																																																																																																																																																																																																																																																																																																																						
4 近隣工場等の火災	○	○	○	あり	今回、外部火災影響評価ガイドに基づき評価を実施。																																																																																																																																																																																																																																																																																																																																																																						
5 有毒ガス	○	○	○	あり	今回、外部火災影響評価ガイドに基づき評価を実施。																																																																																																																																																																																																																																																																																																																																																																						
6 船舶の衝突	○	○	○	あり	今回、耐津波設計方針にて、津波発生時に原子炉補機冷却水系の取水性に影響を及ぼす漂流物が無いことを確認。																																																																																																																																																																																																																																																																																																																																																																						
7 電磁的障害	○	○	○	なし	設置時より、計測制御系に電磁的障害への対策を実施している。																																																																																																																																																																																																																																																																																																																																																																						
事象	旧指針	新基準	既記載	対応変更	説明																																																																																																																																																																																																																																																																																																																																																																						
1 洪水	○	○	○	なし	気象データの追加調査を実施。																																																																																																																																																																																																																																																																																																																																																																						
2 風(台風)	○	○	○	なし	気象データの追加調査を実施。																																																																																																																																																																																																																																																																																																																																																																						
3 電害	○	○	○	あり	今回、電害影響評価ガイドに基づき評価を実施。																																																																																																																																																																																																																																																																																																																																																																						
4 凍結	○	○	○	なし	気象データの追加調査を実施。																																																																																																																																																																																																																																																																																																																																																																						
5 降水	○	○	○	なし	設置時の添付書類六「気象」にて降水量を記載している。																																																																																																																																																																																																																																																																																																																																																																						
6 積雪	○	○	○	なし	設置時より、建築基準法に基づき通雷設備を設置している。																																																																																																																																																																																																																																																																																																																																																																						
7 霰雪	○	○	○	なし	データのみ変更。																																																																																																																																																																																																																																																																																																																																																																						
8 地滑り	○	○	○	あり	今回、公表されている地震り箇所図を用いて、発電所施設への影響を確認。																																																																																																																																																																																																																																																																																																																																																																						
9 火山の影響	○	○	○	あり	今回、実用発電用原子炉施設への航空機落下確率の評価を実施している。																																																																																																																																																																																																																																																																																																																																																																						
10 生物学的影響	○	○	○	なし	設置時より、除塵装置を設置する等の対策を実施している。																																																																																																																																																																																																																																																																																																																																																																						
11 森林火災	○	○	○	あり	今回、外部火災影響評価ガイドに基づき評価を実施。																																																																																																																																																																																																																																																																																																																																																																						
12 高潮	○	○	○	なし	データのみ変更。																																																																																																																																																																																																																																																																																																																																																																						
1 飛来物(航空機落下)	○	○	○	なし	データのみ変更。																																																																																																																																																																																																																																																																																																																																																																						
2 ダムの崩壊	○	○	○	なし	設置時の添付書類六「水理」に水理状況を記載している。																																																																																																																																																																																																																																																																																																																																																																						
3 爆発	○	○	○	あり	今回、外部火災影響評価ガイドに基づき評価を実施。																																																																																																																																																																																																																																																																																																																																																																						
4 近隣工場等の火災	○	○	○	あり	今回、外部火災影響評価ガイドに基づき評価を実施。																																																																																																																																																																																																																																																																																																																																																																						
5 有毒ガス	○	○	○	あり	今回、外部火災影響評価ガイドに基づき評価を実施。																																																																																																																																																																																																																																																																																																																																																																						
6 船舶の衝突	○	○	○	あり	今回、耐津波設計方針にて、津波発生時に原子炉補機冷却水系の取水性に影響を及ぼす漂流物が無いことを確認。																																																																																																																																																																																																																																																																																																																																																																						
7 電磁的障害	○	○	○	なし	設置時より、計測制御系に電磁的障害への対策を実施している。																																																																																																																																																																																																																																																																																																																																																																						

赤字：設備、運用又は体制の相違（設計方針の相違）
 青字：記載箇所又は記載内容の相違（記載方針の相違）
 緑字：記載表現、設備名称の相違（実質的な相違なし）

第6条 外部からの衝撃による損傷の防止（自然現象：別添資料1）

大飯発電所3/4号炉	女川原子力発電所2号炉	泊発電所3号炉	相違理由												
<p>大飯発電所3/4号炉</p>	<p>補足資料9 防護すべき安全施設及び重大事故等対処設備への考慮</p> <p>1. 防護すべき安全施設 地震及び津波以外の自然現象及び（故意によるものを除く）人為事象（以下、「外部事象」という。）に対する安全施設への要求については「実用発電用原子炉及びその附属施設の位置、構造及び設備の基準に関する規則」（以下、「設置許可基準規則」という。）にて規定されている。設置許可基準規則における安全施設は、「発電用軽水型原子炉施設の安全機能の重要度分類に関する審査指針」の安全重要度分類のクラス1、クラス2及びクラス3に属する構築物、系統及び機器を指していることから、各外部事象に対して防護する安全施設は、安全重要度分類のクラス1、クラス2及びクラス3に属する構築物、系統及び機器とする。</p> <p>設置許可基準規則には安全施設に対し、以下のように規定されている。</p> <p>【抜粋】実用発電用原子炉及びその附属施設の位置、構造及び設備の基準に関する規則</p> <table border="1" data-bbox="712 699 1288 973"> <thead> <tr> <th>設置許可基準規則</th> <th>解釈</th> </tr> </thead> <tbody> <tr> <td>第六条（外部からの衝撃による損傷の防止） 安全施設（兼用キャスタを除く。）は、想定される自然現象（地震及び津波を除く。）次項において同じ。）が発生した場合においても安全機能を損なわないものでなければならない。</td> <td>1 第1項は、設計基準において想定される自然現象（地震及び津波を除く。）に対して、安全施設が安全機能を損なわないために必要な安全施設以外の施設又は設備等（重大事故等対処設備を含む。）への措置を含む。</td> </tr> <tr> <td>3 安全施設（兼用キャスタを除く。）は、工場等内又はその周辺において想定される発電用原子炉施設の安全性を損なわせる原因となるおそれがある事象であって人為によるもの（故意によるものを除く。）以下「人為による事象」という。）に対して安全機能を損なわないものでなければならない。</td> <td>7 第3項は、設計基準において想定される原因となるおそれがある事象であって人為によるもの（故意によるものを除く。）に対して、安全施設が安全機能を損なわないために必要な安全施設以外の施設又は設備等（重大事故等対処設備を含む。）への措置を含む。</td> </tr> </tbody> </table> <p>設置許可基準規則 第二条 用語の定義より抜粋</p> <ul style="list-style-type: none"> ・「安全施設」とは、設計基準対象施設のうち、安全機能を有するもの ・「安全機能」とは、発電用原子炉施設の安全性を確保するために必要な機能 <p>重要度分類指針*より抜粋</p> <ul style="list-style-type: none"> ・安全機能を有する構築物、系統及び機器をそれが果たす安全機能の性質に応じて、以下の2種に分類 (1) 異常発生防止系（以下「PS」という。） (2) 異常影響緩和系（以下「MS」という。） ・PS及びMSのそれぞれに属する構築物、系統及び機器を、その有する安全機能の重要度に応じ、それぞれクラス一、クラス二及びクラス三に分類 <p>※発電用軽水型原子炉施設の安全機能の重要度分類に関する審査指針</p>	設置許可基準規則	解釈	第六条（外部からの衝撃による損傷の防止） 安全施設（兼用キャスタを除く。）は、想定される自然現象（地震及び津波を除く。）次項において同じ。）が発生した場合においても安全機能を損なわないものでなければならない。	1 第1項は、設計基準において想定される自然現象（地震及び津波を除く。）に対して、安全施設が安全機能を損なわないために必要な安全施設以外の施設又は設備等（重大事故等対処設備を含む。）への措置を含む。	3 安全施設（兼用キャスタを除く。）は、工場等内又はその周辺において想定される発電用原子炉施設の安全性を損なわせる原因となるおそれがある事象であって人為によるもの（故意によるものを除く。）以下「人為による事象」という。）に対して安全機能を損なわないものでなければならない。	7 第3項は、設計基準において想定される原因となるおそれがある事象であって人為によるもの（故意によるものを除く。）に対して、安全施設が安全機能を損なわないために必要な安全施設以外の施設又は設備等（重大事故等対処設備を含む。）への措置を含む。	<p>補足資料9 防護すべき安全施設及び重大事故等対処設備への考慮</p> <p>1. 防護すべき安全施設 地震及び津波以外の自然現象及び（故意によるものを除く）人為事象（以下、「外部事象」という。）に対する安全施設への要求については「実用発電用原子炉及びその附属施設の位置、構造及び設備の基準に関する規則」（以下、「設置許可基準規則」という。）にて規定されている。設置許可基準規則における安全施設は、「発電用軽水型原子炉施設の安全機能の重要度分類に関する審査指針」の安全重要度分類のクラス1、クラス2及びクラス3に属する構築物、系統及び機器を指していることから、各外部事象に対して防護する安全施設は、安全重要度分類のクラス1、クラス2及びクラス3に属する構築物、系統及び機器とする。</p> <p>設置許可基準規則には安全施設に対し、以下のように規定されている。</p> <p>【抜粋】実用発電用原子炉及びその附属施設の位置、構造及び設備の基準に関する規則</p> <table border="1" data-bbox="1339 699 1832 973"> <thead> <tr> <th>設置許可基準規則</th> <th>解釈</th> </tr> </thead> <tbody> <tr> <td>第六条（外部からの衝撃による損傷の防止） 安全施設（兼用キャスタを除く。）は、想定される自然現象（地震及び津波を除く。）次項において同じ。）が発生した場合においても安全機能を損なわないものでなければならない。</td> <td>1 第1項は、設計基準において想定される自然現象（地震及び津波を除く。）に対して、安全施設が安全機能を損なわないために必要な安全施設以外の施設又は設備等（重大事故等対処設備を含む。）への措置を含む。</td> </tr> <tr> <td>3 安全施設（兼用キャスタを除く。）は、工場等内又はその周辺において想定される発電用原子炉施設の安全性を損なわせる原因となるおそれがある事象であって人為によるもの（故意によるものを除く。）以下「人為による事象」という。）に対して安全機能を損なわないものでなければならない。</td> <td>7 第3項は、設計基準において想定される発電用原子炉施設の安全性を損なわせる原因となるおそれがある事象であって人為によるもの（故意によるものを除く。）に対して、安全施設が安全機能を損なわないために必要な安全施設以外の施設又は設備等（重大事故等対処設備を含む。）への措置を含む。</td> </tr> </tbody> </table> <p>設置許可基準規則 第二条 用語の定義より抜粋</p> <ul style="list-style-type: none"> ・「安全施設」とは、設計基準対象施設のうち、安全機能を有するもの ・「安全機能」とは、発電用原子炉施設の安全性を確保するために必要な機能 <p>重要度分類審査指針*より抜粋</p> <ul style="list-style-type: none"> ・安全機能を有する構築物、系統及び機器をそれが果たす安全機能の性質に応じて、以下の2種に分類 (1) 異常発生防止系（以下「PS」という。） (2) 異常影響緩和系（以下「MS」という。） ・PS及びMSのそれぞれに属する構築物、系統及び機器を、その有する安全機能の重要度に応じ、それぞれクラス1、クラス2及びクラス3に分類 <p>※発電用軽水型原子炉施設の安全機能の重要度分類に関する審査指針</p>	設置許可基準規則	解釈	第六条（外部からの衝撃による損傷の防止） 安全施設（兼用キャスタを除く。）は、想定される自然現象（地震及び津波を除く。）次項において同じ。）が発生した場合においても安全機能を損なわないものでなければならない。	1 第1項は、設計基準において想定される自然現象（地震及び津波を除く。）に対して、安全施設が安全機能を損なわないために必要な安全施設以外の施設又は設備等（重大事故等対処設備を含む。）への措置を含む。	3 安全施設（兼用キャスタを除く。）は、工場等内又はその周辺において想定される発電用原子炉施設の安全性を損なわせる原因となるおそれがある事象であって人為によるもの（故意によるものを除く。）以下「人為による事象」という。）に対して安全機能を損なわないものでなければならない。	7 第3項は、設計基準において想定される発電用原子炉施設の安全性を損なわせる原因となるおそれがある事象であって人為によるもの（故意によるものを除く。）に対して、安全施設が安全機能を損なわないために必要な安全施設以外の施設又は設備等（重大事故等対処設備を含む。）への措置を含む。	<p>【大飯】記載方針の相違 ・女川審査実績の反映</p> <p>【女川】記載表現の相違</p> <p>【女川】記載表現の相違</p>
設置許可基準規則	解釈														
第六条（外部からの衝撃による損傷の防止） 安全施設（兼用キャスタを除く。）は、想定される自然現象（地震及び津波を除く。）次項において同じ。）が発生した場合においても安全機能を損なわないものでなければならない。	1 第1項は、設計基準において想定される自然現象（地震及び津波を除く。）に対して、安全施設が安全機能を損なわないために必要な安全施設以外の施設又は設備等（重大事故等対処設備を含む。）への措置を含む。														
3 安全施設（兼用キャスタを除く。）は、工場等内又はその周辺において想定される発電用原子炉施設の安全性を損なわせる原因となるおそれがある事象であって人為によるもの（故意によるものを除く。）以下「人為による事象」という。）に対して安全機能を損なわないものでなければならない。	7 第3項は、設計基準において想定される原因となるおそれがある事象であって人為によるもの（故意によるものを除く。）に対して、安全施設が安全機能を損なわないために必要な安全施設以外の施設又は設備等（重大事故等対処設備を含む。）への措置を含む。														
設置許可基準規則	解釈														
第六条（外部からの衝撃による損傷の防止） 安全施設（兼用キャスタを除く。）は、想定される自然現象（地震及び津波を除く。）次項において同じ。）が発生した場合においても安全機能を損なわないものでなければならない。	1 第1項は、設計基準において想定される自然現象（地震及び津波を除く。）に対して、安全施設が安全機能を損なわないために必要な安全施設以外の施設又は設備等（重大事故等対処設備を含む。）への措置を含む。														
3 安全施設（兼用キャスタを除く。）は、工場等内又はその周辺において想定される発電用原子炉施設の安全性を損なわせる原因となるおそれがある事象であって人為によるもの（故意によるものを除く。）以下「人為による事象」という。）に対して安全機能を損なわないものでなければならない。	7 第3項は、設計基準において想定される発電用原子炉施設の安全性を損なわせる原因となるおそれがある事象であって人為によるもの（故意によるものを除く。）に対して、安全施設が安全機能を損なわないために必要な安全施設以外の施設又は設備等（重大事故等対処設備を含む。）への措置を含む。														

泊発電所3号炉 DB基準適合性 比較表

赤字：設備、運用又は体制の相違（設計方針の相違）
 青字：記載箇所又は記載内容の相違（記載方針の相違）
 緑字：記載表現、設備名称の相違（実質的な相違なし）

第6条 外部からの衝撃による損傷の防止（自然現象：別添資料1）

大飯発電所3/4号炉	女川原子力発電所2号炉	泊発電所3号炉	相違理由
	<p>2. 重大事故等対処設備への考慮</p> <p>設計基準事象に対して耐性を確保する必要があるのは設計基準事故対処設備であり、重大事故等対処設備ではないが、第四十三条の要求を踏まえ、設計基準事象によって、設計基準事故対処設備の安全機能と重大事故等対処設備が同時にその機能が損なわれることがないことを確認する。</p> <p>重大事故等対処設備については、設置許可基準にて以下のような規定されている。</p> <p>【抜粋】 実用発電用原子炉及びその附属施設の位置、構造及び設備の基準に関する規則</p> <div style="border: 1px solid black; padding: 5px;"> <p>第四十三条（重大事故等対処設備）</p> <p>重大事故等対処設備は、次に掲げるものでなければならない。</p> <p>第2項第3号 常設重大事故防止設備は、共通要因によって設計基準事故対処設備の安全機能と同時にその機能が損なわれるおそれがないよう、適切な措置を講じたものであること。</p> <p>第3項第7号 重大事故防止設備のうち可搬型のもは、共通要因によって、設計基準事故対処設備の安全機能、使用済燃料貯蔵槽の冷却機能若しくは注水機能又は常設重大事故防止設備の重大事故に至るおそれがある事故に対処するために必要な機能と同時にその機能が損なわれるおそれがないよう、適切な措置を講じたものであること。</p> </div>	<p>2. 重大事故等対処設備への考慮</p> <p>設計基準事象に対して耐性を確保する必要があるのは設計基準事故対処設備であり、重大事故等対処設備ではないが、第四十三条の要求を踏まえ、設計基準事象によって、設計基準事故対処設備の安全機能と重大事故等対処設備が同時にその機能が損なわれることがないことを確認する。</p> <p>重大事故等対処設備については、設置許可基準にて以下のような規定されている。</p> <p>【抜粋】 実用発電用原子炉及びその附属施設の位置、構造及び設備の基準に関する規則</p> <div style="border: 1px solid black; padding: 5px;"> <p>第四十三条（重大事故等対処設備）</p> <p>重大事故等対処設備は、次に掲げるものでなければならない。</p> <p>第2項第3号 常設重大事故防止設備は、共通要因によって設計基準事故対処設備の安全機能と同時にその機能が損なわれるおそれがないよう、適切な措置を講じたものであること。</p> <p>第3項第7号 重大事故防止設備のうち可搬型のもは、共通要因によって、設計基準事故対処設備の安全機能、使用済燃料貯蔵槽の冷却機能若しくは注水機能又は常設重大事故防止設備の重大事故に至るおそれがある事故に対処するために必要な機能と同時にその機能が損なわれるおそれがないよう、適切な措置を講じたものであること。</p> </div>	

泊発電所3号炉 DB基準適合性 比較表

赤字：設備、運用又は体制の相違（設計方針の相違）
 青字：記載箇所又は記載内容の相違（記載方針の相違）
 緑字：記載表現、設備名称の相違（実質的な相違なし）

第6条 外部からの衝撃による損傷の防止（自然現象：別添資料1）

大飯発電所3/4号炉	女川原子力発電所2号炉	泊発電所3号炉	相違理由
<p>(島根原子力発電所2号炉) その他自然現象「添付資料7 風(台風)影響評価について」より引用 (2) 観測記録 気象庁の気象統計情報における風速の観測記録(別紙1)によれば、敷地に最も近い気象官署である松江地方気象台(松江市)で観測された観測史上1位の最大風速及び最大瞬間風速は下記のとおりであり、風速の観測記録は台風も含む。</p>	<p>補足資料 10 風(台風)影響評価について</p> <p>1. 基本方針 予想される最も苛酷と考えられる条件として設計基準を設定の上、安全施設のうち外部事象防護対象施設は、設計基準風速の風荷重に対して機械的強度を有することにより、安全機能を損なわない設計とする。</p> <p>2. 設計基準風速の設定 設計基準風速の設定は以下の(1)及び(2)を参照し設定する。 なお、最大瞬間風速等の風速変動といった局所的かつ一時的な影響であれば、竜巻の最大瞬間風速の影響に包絡されるが、ここでは風(台風)の影響範囲、継続性を鑑み、風(台風)に対して設計基準風速を設定する。 設計基準風速の設定にあたっては、最大風速を採用することにより、その風速の1.5~2倍程度の最大瞬間風速⁽¹⁾を考慮することになること、現行の建築基準法では最大瞬間風速等の風速変動による影響を考慮した係数を最大風速に乘じ風荷重を算出することが定められていることから、設計基準風速は最大風速を設定する。(詳細は次頁参照)</p> <p>(1) 規格・基準類 風に対する建築物の規格・基準として、発電用原子炉施設建設時の建築基準法施行令第87条(以下、「旧建築基準法施行令」という。)において、日本最大級の台風の最大瞬間風速(63m/s、地上高15m)に基づく風荷重に対する設計が要求されていた。 その後、建築基準法施行令第87条の風荷重規定は2000年に改正され、それ以降、建築物には、地域毎に定められた基準風速の風荷重に対する設計が要求されており、女川町の基準風速は30m/s(地上高10m、10分間平均風速)である。 屋外設備のうち、タンクについては、消防法(危険物の規制に関する技術上の基準の細目を定める告示第4条の19)において、日本最大級の台風の最大瞬間風速(63m/s、地上高15m)に基づく風荷重に対する設計が、現在でも要求されている。</p> <p>(2) 観測記録(別紙1) 気象庁の気象統計情報における最大風速の観測記録⁽¹⁾⁽²⁾によれば、女川原子力発電所の最寄りの気象官署である石巻特別地域気象観測所及び大船渡特別地域気象観測所における地域気象観測システム(アメダス)、気象庁年報及び地上気象観測原簿での最大瞬間風速の観測記録史上1位は44.2m/s(大船渡特別地域気象観測所 2002年10月2日)、</p>	<p>補足資料 10 風(台風)影響評価について</p> <p>1. 基本方針 予想される最も苛酷と考えられる条件として設計基準を設定の上、安全施設のうち外部事象防護対象施設は、設計基準風速の風荷重に対して機械的強度を有することにより、安全機能を損なわない設計とする。</p> <p>2. 設計基準風速の設定 設計基準風速の設定は以下の(1)及び(2)を参照し設定する。</p> <p>(1) 規格・基準類 風に対する建築物の規格・基準として、建築基準法施行令第87条では、地域ごとに定められた基準風速の風荷重に対する設計が要求されており、泊村(古宇郡)の基準風速は36m/s(地上高10m、10分間平均風速)である。</p> <p>屋外設備のうち、タンクについては、消防法(危険物の規制に関する技術上の基準の細目を定める告示第4条の19)において、日本最大級の台風の最大瞬間風速(63m/s、地上高15m)に基づく風荷重に対する設計が、現在でも要求されている。</p> <p>(2) 観測記録(別紙1) 風の影響には地域性があり、風(台風)の設計基準風速の設定の際は、その地域性を考慮する必要があることから、泊発電所及び泊発電所近隣の気象観測所における観測記録(別紙2)を確認した結果、小樽市の観測記録を参照することが妥当と判断した。 気象庁の気象統計情報における最大風速の観測記録⁽¹⁾⁽²⁾によれば、泊発電所の最寄りの気象官署である小樽特別地域気象観測所における地域気象観測システム(アメダス)、気象庁年報及び地上気象観測原簿での最大風速の観測記録史上1位は27.9m/s(小樽特別地域気象観測所 1954年9月27日)であり、風速の観測記録は台風も含む。</p>	<p>【大飯】記載方針の相違 ・女川審査実績の反映</p> <p>【女川】記載方針の相違 ・女川は旧建築基準法による最大瞬間風速に基づく設計をしているため最大瞬間風速と現行の建築基準法との関連を記載(泊3号炉は現行の建築基準法に基づく設計をしている)</p> <p>【女川】設計方針の相違 ・泊は現行の建築基準法に基づき設計され、最大瞬間風速に基づく設計は行っていない</p> <p>【女川】記載表現の相違 ・立地の相違による基準風速の相違</p> <p>【女川】記載表現の相違</p> <p>【女川】設計方針の相違 ・風については局地性の影響を強く受けるため、卓越風向や強風が吹く時期において泊発電所と類似性の傾向がある小樽を参照した。</p> <p>【女川】記載表現の相違 ・観測所名称及び観測記録の相違</p>

泊発電所3号炉 DB基準適合性 比較表

赤字：設備、運用又は体制の相違（設計方針の相違）
 青字：記載箇所又は記載内容の相違（記載方針の相違）
 緑字：記載表現、設備名称の相違（実質的な相違なし）

第6条 外部からの衝撃による損傷の防止（自然現象：別添資料1）

大飯発電所3/4号炉	女川原子力発電所2号炉	泊発電所3号炉	相違理由
	<p>最大風速の観測記録史上1位は27.4m/s（石巻特別地域気象観測所1958年9月27日）である。</p> <p>また、宮城県内（江ノ島を除く）の各観測地点における観測記録（別紙2）を確認した結果、石巻市の観測記録を参照することが妥当と判断した。</p> <p>台風の風速記録（別紙3）において、石巻市に台風が接近又は通過の際の風速の観測記録を確認した結果、宮城県に台風が襲来するまでに台風の勢力は弱まり風速が小さくなっているため、台風の影響には地域性があり、風（台風）の基準風速設定の際は、その地域性を考慮する必要があることを確認した。</p> <p>石巻市：最大風速27.4m/s （1958年9月27日，統計期間：1887年～2017年） 最大瞬間風速41.3m/s （1960年4月3日，統計期間：1940年～2017年） 大船渡市：最大風速21.8m/s （2002年10月2日，統計期間：1963年～2017年） 最大瞬間風速44.2m/s （2002年10月2日，統計期間：1963年～2017年）</p> <p>ここで、基準風速の設定にあたり、各風速の定義を確認する。 気象庁の風の観測については、風速（地上高10m，10分間平均）及び瞬間風速（地上高10m，3秒間平均）を記録している。「最大風速」は、風速（地上高10m，10分間平均）の日最大風速を、「最大瞬間風速」は、瞬間風速（地上高10m，3秒間平均）の日最大瞬間風速をいい、一般的に最大瞬間風速と最大風速の比は1.5～2倍程度とされている⁽¹⁾。 （例えば、最大風速40m/sの場合は、60～80m/s程度の瞬間的な風が吹く可能性がある）</p> <p>旧建築基準法施行令では、最大瞬間風速(63m/s，地上高15m)を参照していたが、現行の建築基準法施行令では、地上高10mにおける10分間平均風速を基準としている。</p> <p>ただし、現行の建築基準法施行令でも、風荷重の算出において、最大瞬間風速等の風速変動による影響を考慮し、基準風速に地表面粗度等により求まるガスト影響係数を乗じ速度圧を算出することが定められている。これにより、旧建築基準法施行令では全国ほぼ一律で定められていた風荷重を、現在では建築物の周辺状況及び構造特性等に応じて定めることが可能となった。このような状況を踏まえ、安全設計上考慮する基準風速の定義は、現行の建築基準法に準拠し、地上高10mでの10分間平均風速を採用する。</p>	<p>小樽市：最大風速：27.9m/s （1954年9月27日，統計期間：1943年～2021年）</p>	<p>【女川】記載方針の相違 ・台風の記載は島根2号炉を参照した。 （泊は別紙2にて北海道に上陸した代表的な台風を考慮している）</p> <p>【女川】記載表現の相違 ・観測所名称及び観測記録の相違</p> <p>【女川】記載方針の相違 ・台風の記載は島根2号炉を参照した。</p> <p>【女川】記載表現の相違 ・観測所名称及び観測記録の相違</p> <p>【女川】記載方針の相違 ・泊は現行の建築基準法に基づく設計プラントのため、最大瞬間風速は参照していない</p> <p>【女川】記載方針の相違 ・女川は旧建築基準法による最大瞬間風速に基づく設計をしているため最大瞬間風速と現行の建築基準法との関連を記載（泊3号炉は現行の建築基準法に基づく設計をしている</p>

泊発電所3号炉 DB基準適合性 比較表

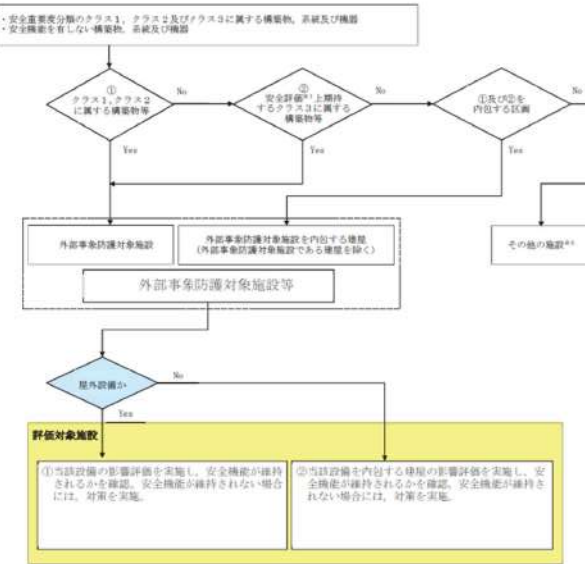
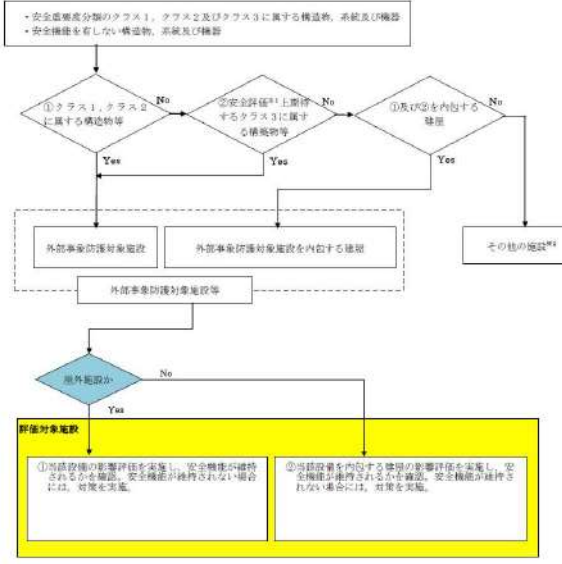
赤字：設備、運用又は体制の相違（設計方針の相違）
 青字：記載箇所又は記載内容の相違（記載方針の相違）
 緑字：記載表現、設備名称の相違（実質的な相違なし）

第6条 外部からの衝撃による損傷の防止（自然現象：別添資料1）

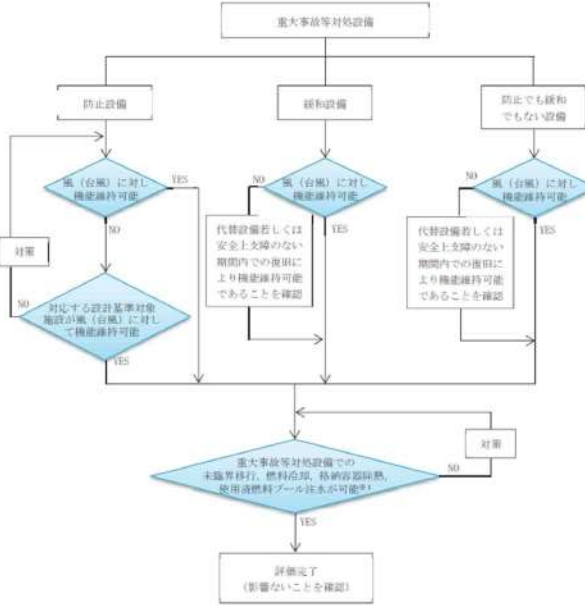
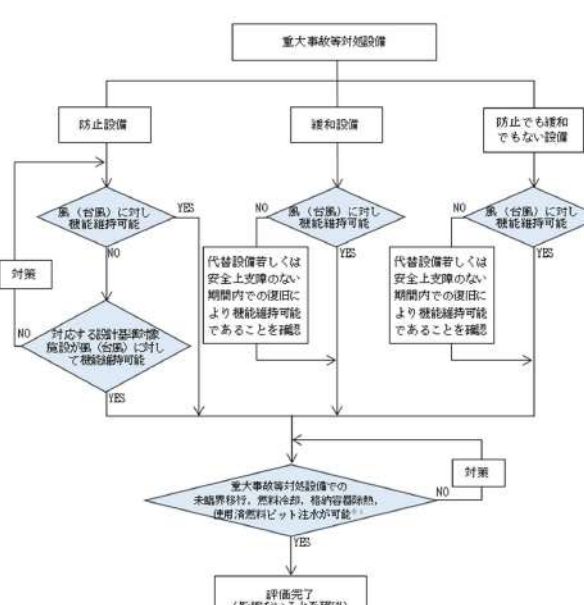
大飯発電所3/4号炉	女川原子力発電所2号炉	泊発電所3号炉	相違理由
	<p>以上を踏まえると、観測記録として検討する風速は、上記の石巻市及び大船渡市における観測記録史上1位の最大風速（地上高10m、10分間平均風速の日最大風速）のうち、保守的に最も風速が大きい石巻市の最大風速である27.4m/sとする。</p> <p>以上より、設計基準風速として使用する値としては、(1)規格・基準類で要求される女川町の基準風速である30m/s（地上高10m、10分間平均風速）が、(2)観測記録の値である石巻市における観測記録史上1位の最大風速（地上高10m、10分間平均風速の日最大風速）である27.4m/sを上回ることから、30m/sを設計基準風速と定める。</p> <p>3. 外部事象防護対象施設の健全性評価</p> <p>外部事象防護対象施設が、30m/s（地上高10m、10分間平均）の風（台風）によって安全機能を損なうことのない設計であることを評価・確認するため、30m/sの風（台風）に対する風荷重が安全施設に作用した場合の影響について評価し、安全機能が維持されることを確認する。</p> <p>本評価における基本的な考え方は、以下のとおり。また、第1図に風（台風）に対する安全施設の評価フローを示す。</p> <p>○外部事象防護対象施設について、以下の①又は②に分類の上、評価し、風荷重に対して安全機能が損なわれないことを確認する。なお、風荷重は地震、津波、火山の影響に対して適切に組み合わせる。</p> <p>① 屋外に設置されている設備については、当該の設備に30m/sの風（台風）に対する風荷重が作用した場合においても、安全機能を損なわないことを確認する。</p> <p>② 屋内に設置されている設備は、風速30m/sの風荷重が作用しても、当該の建屋の健全性を確認することにより、設備の安全機能が損なわれないことを確認する。</p> <p>○上記以外の安全施設については、風（台風）に対して機能維持すること若しくは風（台風）による損傷を考慮して、代替設備により必要な機能を確保すること、安全上支障のない期間での修復等の対応を行うこと又はそれらを適切に組み合わせることにより、安全機能を損なわない設計とする。</p> <p>なお、台風の発生に伴う飛来物の影響は、竜巻影響評価にて想定している設計飛来物の影響に包絡されており、安全施設の安全機能が損なわれるおそれはない。</p> <p>4. 重大事故等対処設備に対する考慮</p> <p>第2図の風（台風）による重大事故等対処設備への影響評価フローに基づき、2.にて設定した設計基準風速に対し、必要な安全機能を維持できることを確認する。</p> <p>なお、風（台風）に対する重大事故等対処設備の設計方針は、設置許可基準規則第43条（重大事故等対処設備）にて考慮する。</p>	<p>以上より、設計基準風速として使用する値としては、(1)規格・基準類で要求される泊村（古宇郡）の基準風速である36m/s（地上高10m、10分間平均風速）が、(2)観測記録の値である小樽市における観測記録史上1位の最大風速（地上高10m、10分間平均風速の日最大風速）である27.9m/sを上回ることから、36m/sを設計基準風速と定める。</p> <p>3. 外部事象防護対象施設の健全性評価</p> <p>外部事象防護対象施設が、36m/s（地上高10m、10分間平均）の風（台風）によって安全機能を損なうことのない設計であることを評価・確認するため、36m/sの風（台風）に対する風荷重が安全施設に作用した場合の影響について評価し、安全機能が維持されることを確認する。</p> <p>本評価における基本的な考え方は、以下のとおり。また、第1図に風（台風）に対する安全施設の評価フローを示す。</p> <p>○外部事象防護対象施設について、以下の①又は②に分類の上、評価し、風荷重に対して安全機能が損なわれないことを確認する。なお、風荷重は地震、津波、火山の影響に対して適切に組み合わせる。</p> <p>① 屋外に設置されている設備については、当該の設備に36m/sの風（台風）に対する風荷重が作用した場合においても、安全機能を損なわないことを確認する。</p> <p>② 屋内に設置されている設備は、風速36m/sの風荷重が作用しても、当該の建屋の健全性を確認することにより、設備の安全機能が損なわれないことを確認する。</p> <p>○上記以外の安全施設については、風（台風）に対して機能維持すること若しくは風（台風）による損傷を考慮して、代替設備により必要な機能を確保すること、安全上支障のない期間での修復等の対応を行うこと又はそれらを適切に組み合わせることにより、安全機能を損なわない設計とする。</p> <p>なお、台風の発生に伴う飛来物の影響は、竜巻影響評価にて想定している設計飛来物の影響に包絡されており、安全施設の安全機能が損なわれるおそれはない。</p> <p>4. 重大事故等対処設備に対する考慮</p> <p>第2図の風（台風）による重大事故等対処設備への影響評価フローに基づき、2.にて設定した設計基準風速に対し、必要な安全機能を維持できることを確認する。</p> <p>なお、風（台風）に対する重大事故等対処設備の設計方針は、設置許可基準規則第43条（重大事故等対処設備）にて考慮する。</p>	<p>【女川】記載方針の相違 ・泊は小樽の観測記録を参照するため比較対象がないことから記載していない。</p> <p>【女川】記載表現の相違 ・立地及び基準風速値の相違</p> <p>【女川】設計基準値の相違</p> <p>【女川】設計基準値の相違</p> <p>【女川】設計基準値の相違</p> <p>【女川】設計基準値の相違</p>

赤字：設備、運用又は体制の相違（設計方針の相違）
 青字：記載箇所又は記載内容の相違（記載方針の相違）
 緑字：記載表現、設備名称の相違（実質的な相違なし）

第6条 外部からの衝撃による損傷の防止（自然現象：別添資料1）

大飯発電所3/4号炉	女川原子力発電所2号炉	泊発電所3号炉	相違理由
	<p>5. 参考文献 (1) 気象庁：http://www.jma.go.jp/jma/index.html (2) 気象庁年報（地上気象観測原簿データ）</p>  <p>※1 運転時の異常な過渡変化及び設計基準事故解析 ※2 構造健全性の確保。若しくは損傷を考慮して代替設備、修復等で安全機能を確保</p>	<p>5. 参考文献 (1) 気象庁：http://www.jma.go.jp/jma/index.html (2) 気象庁年報（地上気象観測原簿データ）</p>  <p>※1 運転時の異常な過渡変化及び設計基準事故解析 ※2 その他の施設のうち安全施設は、構造健全性の確保。若しくは損傷を考慮して代替設備、修復等で安全機能を確保</p>	<p>相違理由</p>
	<p>第1図 風（台風）に対する安全施設の評価フロー</p>	<p>第1図 風（台風）に対する安全施設の評価フロー</p>	

赤字: 設備、運用又は体制の相違 (設計方針の相違)
 青字: 記載箇所又は記載内容の相違 (記載方針の相違)
 緑字: 記載表現、設備名称の相違 (実質的な相違なし)

大飯発電所3/4号炉	女川原子力発電所2号炉	泊発電所3号炉	相違理由
	 <p>※1: 設計基準風速により重大事故等対処設備と設計基準対象施設が同時に損なわれることはないが、安全上支障のない期間内での復旧により機能維持可能であることを確認</p> <p>第2図 風(台風)による重大事故等対処設備への影響評価フロー</p>	 <p>※1: 設計基準風速により重大事故等対処設備と設計基準対象施設の機能が同時に損なわれることはないが、安全上支障のない期間内での復旧により機能維持可能であることを確認</p> <p>第2図 風(台風)による重大事故等対処設備への影響評価フロー</p>	

泊発電所3号炉 DB基準適合性 比較表

赤字：設備、運用又は体制の相違（設計方針の相違）
 青字：記載箇所又は記載内容の相違（記載方針の相違）
 緑字：記載表現、設備名称の相違（実質的な相違なし）

第6条 外部からの衝撃による損傷の防止（自然現象：別添資料1）

大飯発電所3/4号炉	女川原子力発電所2号炉	泊発電所3号炉	相違理由																																																																																																																																																																																																																																																																																																																																																																																																																																																																																																																																																																																																																																
	<p style="text-align: right;">別紙1</p> <p>石巻市及び大船渡市における日最大風速及び日最大瞬間風速の観測記録</p> <p style="text-align: center;">第1表 石巻市における毎年の日最大風速観測記録 (気象庁ホームページ及び気象庁年報(地上気象観測原簿データ)より)</p> <table border="1" style="width: 100%; border-collapse: collapse;"> <thead> <tr> <th>年</th><th>日最大風速 [m/s]</th><th>年</th><th>日最大風速 [m/s]</th><th>年</th><th>日最大風速 [m/s]</th><th>年</th><th>日最大風速 [m/s]</th><th>年</th><th>日最大風速 [m/s]</th><th>年</th><th>日最大風速 [m/s]</th><th>年</th><th>日最大風速 [m/s]</th><th>年</th><th>日最大風速 [m/s]</th></tr> </thead> <tbody> <tr><td>1887</td><td>なし</td><td>1911</td><td>なし</td><td>1935</td><td>16.9</td><td>1959</td><td>22.0</td><td>1983</td><td>14.5</td><td>2007</td><td>22.5</td><td></td><td></td><td></td><td></td></tr> <tr><td>1888</td><td>なし</td><td>1912</td><td>なし</td><td>1936</td><td>14.2</td><td>1960</td><td>18.0</td><td>1984</td><td>16.4</td><td>2008</td><td>21.3</td><td></td><td></td><td></td><td></td></tr> <tr><td>1889</td><td>なし</td><td>1913</td><td>なし</td><td>1937</td><td>18.5</td><td>1961</td><td>20.2</td><td>1985</td><td>12.7</td><td>2009</td><td>21.9</td><td></td><td></td><td></td><td></td></tr> <tr><td>1890</td><td>なし</td><td>1914</td><td>なし</td><td>1938</td><td>14.4</td><td>1962</td><td>20.0</td><td>1986</td><td>12.4</td><td>2010</td><td>22.2</td><td></td><td></td><td></td><td></td></tr> <tr><td>1891</td><td>なし</td><td>1915</td><td>なし</td><td>1939</td><td>15.2</td><td>1963</td><td>16.2</td><td>1987</td><td>15.0</td><td>2011</td><td>23.8</td><td></td><td></td><td></td><td></td></tr> <tr><td>1892</td><td>なし</td><td>1916</td><td>なし</td><td>1940</td><td>14.8</td><td>1964</td><td>16.7</td><td>1988</td><td>12.7</td><td>2012</td><td>22.4</td><td></td><td></td><td></td><td></td></tr> <tr><td>1893</td><td>なし</td><td>1917</td><td>なし</td><td>1941</td><td>20.0</td><td>1965</td><td>20.8</td><td>1989</td><td>14.6</td><td>2013</td><td>19.5</td><td></td><td></td><td></td><td></td></tr> <tr><td>1894</td><td>なし</td><td>1918</td><td>なし</td><td>1942</td><td>18.7</td><td>1966</td><td>17.7</td><td>1990</td><td>19.6</td><td>2014</td><td>18.5</td><td></td><td></td><td></td><td></td></tr> <tr><td>1895</td><td>なし</td><td>1919</td><td>なし</td><td>1943</td><td>20.8</td><td>1967</td><td>20.0</td><td>1991</td><td>19.5</td><td>2015</td><td>20.4</td><td></td><td></td><td></td><td></td></tr> <tr><td>1896</td><td>なし</td><td>1920</td><td>なし</td><td>1944</td><td>25.0</td><td>1968</td><td>17.0</td><td>1992</td><td>19.3</td><td>2016</td><td>21.2</td><td></td><td></td><td></td><td></td></tr> <tr><td>1897</td><td>なし</td><td>1921</td><td>なし</td><td>1945</td><td>27.3</td><td>1969</td><td>16.0</td><td>1993</td><td>17.9</td><td>2017</td><td>17.3</td><td></td><td></td><td></td><td></td></tr> <tr><td>1898</td><td>なし</td><td>1922</td><td>なし</td><td>1946</td><td>17.7</td><td>1970</td><td>17.7</td><td>1994</td><td>20.5</td><td></td><td></td><td></td><td></td><td></td><td></td></tr> <tr><td>1899</td><td>なし</td><td>1923</td><td>なし</td><td>1947</td><td>22.2</td><td>1971</td><td>15.3</td><td>1995</td><td>16.8</td><td></td><td></td><td></td><td></td><td></td><td></td></tr> <tr><td>1900</td><td>なし</td><td>1924</td><td>なし</td><td>1948</td><td>20.3</td><td>1972</td><td>17.2</td><td>1996</td><td>15.3</td><td></td><td></td><td></td><td></td><td></td><td></td></tr> <tr><td>1901</td><td>なし</td><td>1925</td><td>18.8</td><td>1949</td><td>20.2</td><td>1973</td><td>12.2</td><td>1997</td><td>17.0</td><td></td><td></td><td></td><td></td><td></td><td></td></tr> <tr><td>1902</td><td>なし</td><td>1926</td><td>15.6</td><td>1950</td><td>22.3</td><td>1974</td><td>13.3</td><td>1998</td><td>21.6</td><td></td><td></td><td></td><td></td><td></td><td></td></tr> <tr><td>1903</td><td>なし</td><td>1927</td><td>15.3</td><td>1951</td><td>18.0</td><td>1975</td><td>14.4</td><td>1999</td><td>21.1</td><td></td><td></td><td></td><td></td><td></td><td></td></tr> <tr><td>1904</td><td>なし</td><td>1928</td><td>23.0</td><td>1952</td><td>17.3</td><td>1976</td><td>13.1</td><td>2000</td><td>17.0</td><td></td><td></td><td></td><td></td><td></td><td></td></tr> <tr><td>1905</td><td>なし</td><td>1929</td><td>19.1</td><td>1953</td><td>19.6</td><td>1977</td><td>12.2</td><td>2001</td><td>15.5</td><td></td><td></td><td></td><td></td><td></td><td></td></tr> <tr><td>1906</td><td>なし</td><td>1930</td><td>14.9</td><td>1954</td><td>23.5</td><td>1978</td><td>12.7</td><td>2002</td><td>23.4</td><td></td><td></td><td></td><td></td><td></td><td></td></tr> <tr><td>1907</td><td>なし</td><td>1931</td><td>17.7</td><td>1955</td><td>19.6</td><td>1979</td><td>18.8</td><td>2003</td><td>17.0</td><td></td><td></td><td></td><td></td><td></td><td></td></tr> <tr><td>1908</td><td>なし</td><td>1932</td><td>15.8</td><td>1956</td><td>16.3</td><td>1980</td><td>16.5</td><td>2004</td><td>20.3</td><td></td><td></td><td></td><td></td><td></td><td></td></tr> <tr><td>1909</td><td>なし</td><td>1933</td><td>16.0</td><td>1957</td><td>20.5</td><td>1981</td><td>19.9</td><td>2005</td><td>17.9</td><td></td><td></td><td></td><td></td><td></td><td></td></tr> <tr><td>1910</td><td>なし</td><td>1934</td><td>14.5</td><td>1958</td><td>27.4</td><td>1982</td><td>16.5</td><td>2006</td><td>19.7</td><td></td><td></td><td></td><td></td><td></td><td></td></tr> </tbody> </table> <p>なし:この要素の観測を行っていない場合、測器の故障等で観測できなかった場合や、火災や戦災等で資料を失った場合など 値]: 資料不足値 統計値を求める対象となる資料が許容する資料数を満たさない場合。</p>	年	日最大風速 [m/s]	年	日最大風速 [m/s]	年	日最大風速 [m/s]	年	日最大風速 [m/s]	年	日最大風速 [m/s]	年	日最大風速 [m/s]	年	日最大風速 [m/s]	年	日最大風速 [m/s]	1887	なし	1911	なし	1935	16.9	1959	22.0	1983	14.5	2007	22.5					1888	なし	1912	なし	1936	14.2	1960	18.0	1984	16.4	2008	21.3					1889	なし	1913	なし	1937	18.5	1961	20.2	1985	12.7	2009	21.9					1890	なし	1914	なし	1938	14.4	1962	20.0	1986	12.4	2010	22.2					1891	なし	1915	なし	1939	15.2	1963	16.2	1987	15.0	2011	23.8					1892	なし	1916	なし	1940	14.8	1964	16.7	1988	12.7	2012	22.4					1893	なし	1917	なし	1941	20.0	1965	20.8	1989	14.6	2013	19.5					1894	なし	1918	なし	1942	18.7	1966	17.7	1990	19.6	2014	18.5					1895	なし	1919	なし	1943	20.8	1967	20.0	1991	19.5	2015	20.4					1896	なし	1920	なし	1944	25.0	1968	17.0	1992	19.3	2016	21.2					1897	なし	1921	なし	1945	27.3	1969	16.0	1993	17.9	2017	17.3					1898	なし	1922	なし	1946	17.7	1970	17.7	1994	20.5							1899	なし	1923	なし	1947	22.2	1971	15.3	1995	16.8							1900	なし	1924	なし	1948	20.3	1972	17.2	1996	15.3							1901	なし	1925	18.8	1949	20.2	1973	12.2	1997	17.0							1902	なし	1926	15.6	1950	22.3	1974	13.3	1998	21.6							1903	なし	1927	15.3	1951	18.0	1975	14.4	1999	21.1							1904	なし	1928	23.0	1952	17.3	1976	13.1	2000	17.0							1905	なし	1929	19.1	1953	19.6	1977	12.2	2001	15.5							1906	なし	1930	14.9	1954	23.5	1978	12.7	2002	23.4							1907	なし	1931	17.7	1955	19.6	1979	18.8	2003	17.0							1908	なし	1932	15.8	1956	16.3	1980	16.5	2004	20.3							1909	なし	1933	16.0	1957	20.5	1981	19.9	2005	17.9							1910	なし	1934	14.5	1958	27.4	1982	16.5	2006	19.7							<p style="text-align: right;">別紙1</p> <p>小樽市における日最大風速の観測記録</p> <p style="text-align: center;">第1表 小樽市における毎年の日最大風速観測記録 (気象庁ホームページ及び気象庁年報(地上気象観測原簿データ)より)</p> <table border="1" style="width: 100%; border-collapse: collapse;"> <thead> <tr> <th>年</th><th>日最大風速 [m/s]</th><th>年</th><th>日最大風速 [m/s]</th><th>年</th><th>日最大風速 [m/s]</th><th>年</th><th>日最大風速 [m/s]</th></tr> </thead> <tbody> <tr><td>1943</td><td>17.0</td><td>1968</td><td>12.0</td><td>1993</td><td>14.6</td><td>2018</td><td>12.4</td></tr> <tr><td>1944</td><td>24.2</td><td>1969</td><td>18.8</td><td>1994</td><td>14.1</td><td>2019</td><td>12.7</td></tr> <tr><td>1945</td><td>19.0</td><td>1970</td><td>17.7</td><td>1995</td><td>15.8</td><td>2020</td><td>12.4</td></tr> <tr><td>1946</td><td>18.2</td><td>1971</td><td>14.2</td><td>1996</td><td>15.1</td><td>2021</td><td>12.6</td></tr> <tr><td>1947</td><td>20.7</td><td>1972</td><td>16.5</td><td>1997</td><td>12.9</td><td></td><td></td></tr> <tr><td>1948</td><td>24.0</td><td>1973</td><td>13.0</td><td>1998</td><td>13.2</td><td></td><td></td></tr> <tr><td>1949</td><td>23.2</td><td>1974</td><td>17.3</td><td>1999</td><td>12.7</td><td></td><td></td></tr> <tr><td>1950</td><td>19.7</td><td>1975</td><td>13.9</td><td>2000</td><td>12.4</td><td></td><td></td></tr> <tr><td>1951</td><td>20.8</td><td>1976</td><td>13.3</td><td>2001</td><td>16.3</td><td></td><td></td></tr> <tr><td>1952</td><td>24.8</td><td>1977</td><td>11.4</td><td>2002</td><td>15.9</td><td></td><td></td></tr> <tr><td>1953</td><td>17.6</td><td>1978</td><td>13.2</td><td>2003</td><td>14.8</td><td></td><td></td></tr> <tr><td>1954</td><td>27.9</td><td>1979</td><td>14.0</td><td>2004</td><td>20.5</td><td></td><td></td></tr> <tr><td>1955</td><td>18.0</td><td>1980</td><td>11.8</td><td>2005</td><td>14.5</td><td></td><td></td></tr> <tr><td>1956</td><td>20.5</td><td>1981</td><td>17.2</td><td>2006</td><td>13.1</td><td></td><td></td></tr> <tr><td>1957</td><td>18.2</td><td>1982</td><td>14.4</td><td>2007</td><td>15.7</td><td></td><td></td></tr> <tr><td>1958</td><td>23.5</td><td>1983</td><td>14.1</td><td>2008</td><td>12.2</td><td></td><td></td></tr> <tr><td>1959</td><td>22.6</td><td>1984</td><td>14.1</td><td>2009</td><td>14.0</td><td></td><td></td></tr> <tr><td>1960</td><td>16.0</td><td>1985</td><td>14.2</td><td>2010</td><td>15.5</td><td></td><td></td></tr> <tr><td>1961</td><td>17.3</td><td>1986</td><td>12.5</td><td>2011</td><td>13.1</td><td></td><td></td></tr> <tr><td>1962</td><td>15.0</td><td>1987</td><td>14.3</td><td>2012</td><td>15.4</td><td></td><td></td></tr> <tr><td>1963</td><td>14.3</td><td>1988</td><td>12.4</td><td>2013</td><td>16.4</td><td></td><td></td></tr> <tr><td>1964</td><td>15.0</td><td>1989</td><td>12.2</td><td>2014</td><td>12.7</td><td></td><td></td></tr> <tr><td>1965</td><td>14.8</td><td>1990</td><td>12.4</td><td>2015</td><td>13.3</td><td></td><td></td></tr> <tr><td>1966</td><td>16.5</td><td>1991</td><td>12.9</td><td>2016</td><td>13.7</td><td></td><td></td></tr> <tr><td>1967</td><td>14.3</td><td>1992</td><td>12.9</td><td>2017</td><td>16.1</td><td></td><td></td></tr> </tbody> </table>	年	日最大風速 [m/s]	年	日最大風速 [m/s]	年	日最大風速 [m/s]	年	日最大風速 [m/s]	1943	17.0	1968	12.0	1993	14.6	2018	12.4	1944	24.2	1969	18.8	1994	14.1	2019	12.7	1945	19.0	1970	17.7	1995	15.8	2020	12.4	1946	18.2	1971	14.2	1996	15.1	2021	12.6	1947	20.7	1972	16.5	1997	12.9			1948	24.0	1973	13.0	1998	13.2			1949	23.2	1974	17.3	1999	12.7			1950	19.7	1975	13.9	2000	12.4			1951	20.8	1976	13.3	2001	16.3			1952	24.8	1977	11.4	2002	15.9			1953	17.6	1978	13.2	2003	14.8			1954	27.9	1979	14.0	2004	20.5			1955	18.0	1980	11.8	2005	14.5			1956	20.5	1981	17.2	2006	13.1			1957	18.2	1982	14.4	2007	15.7			1958	23.5	1983	14.1	2008	12.2			1959	22.6	1984	14.1	2009	14.0			1960	16.0	1985	14.2	2010	15.5			1961	17.3	1986	12.5	2011	13.1			1962	15.0	1987	14.3	2012	15.4			1963	14.3	1988	12.4	2013	16.4			1964	15.0	1989	12.2	2014	12.7			1965	14.8	1990	12.4	2015	13.3			1966	16.5	1991	12.9	2016	13.7			1967	14.3	1992	12.9	2017	16.1			<p>【女川】記載方針の相違 ・泊は現行の建築基準法に基づく設計プラントのため、最大瞬間風速は参照していない 【女川】記載表現の相違 ・観測所名称及び観測記録の相違</p>
年	日最大風速 [m/s]	年	日最大風速 [m/s]	年	日最大風速 [m/s]	年	日最大風速 [m/s]	年	日最大風速 [m/s]	年	日最大風速 [m/s]	年	日最大風速 [m/s]	年	日最大風速 [m/s]																																																																																																																																																																																																																																																																																																																																																																																																																																																																																																																																																																																																																				
1887	なし	1911	なし	1935	16.9	1959	22.0	1983	14.5	2007	22.5																																																																																																																																																																																																																																																																																																																																																																																																																																																																																																																																																																																																																								
1888	なし	1912	なし	1936	14.2	1960	18.0	1984	16.4	2008	21.3																																																																																																																																																																																																																																																																																																																																																																																																																																																																																																																																																																																																																								
1889	なし	1913	なし	1937	18.5	1961	20.2	1985	12.7	2009	21.9																																																																																																																																																																																																																																																																																																																																																																																																																																																																																																																																																																																																																								
1890	なし	1914	なし	1938	14.4	1962	20.0	1986	12.4	2010	22.2																																																																																																																																																																																																																																																																																																																																																																																																																																																																																																																																																																																																																								
1891	なし	1915	なし	1939	15.2	1963	16.2	1987	15.0	2011	23.8																																																																																																																																																																																																																																																																																																																																																																																																																																																																																																																																																																																																																								
1892	なし	1916	なし	1940	14.8	1964	16.7	1988	12.7	2012	22.4																																																																																																																																																																																																																																																																																																																																																																																																																																																																																																																																																																																																																								
1893	なし	1917	なし	1941	20.0	1965	20.8	1989	14.6	2013	19.5																																																																																																																																																																																																																																																																																																																																																																																																																																																																																																																																																																																																																								
1894	なし	1918	なし	1942	18.7	1966	17.7	1990	19.6	2014	18.5																																																																																																																																																																																																																																																																																																																																																																																																																																																																																																																																																																																																																								
1895	なし	1919	なし	1943	20.8	1967	20.0	1991	19.5	2015	20.4																																																																																																																																																																																																																																																																																																																																																																																																																																																																																																																																																																																																																								
1896	なし	1920	なし	1944	25.0	1968	17.0	1992	19.3	2016	21.2																																																																																																																																																																																																																																																																																																																																																																																																																																																																																																																																																																																																																								
1897	なし	1921	なし	1945	27.3	1969	16.0	1993	17.9	2017	17.3																																																																																																																																																																																																																																																																																																																																																																																																																																																																																																																																																																																																																								
1898	なし	1922	なし	1946	17.7	1970	17.7	1994	20.5																																																																																																																																																																																																																																																																																																																																																																																																																																																																																																																																																																																																																										
1899	なし	1923	なし	1947	22.2	1971	15.3	1995	16.8																																																																																																																																																																																																																																																																																																																																																																																																																																																																																																																																																																																																																										
1900	なし	1924	なし	1948	20.3	1972	17.2	1996	15.3																																																																																																																																																																																																																																																																																																																																																																																																																																																																																																																																																																																																																										
1901	なし	1925	18.8	1949	20.2	1973	12.2	1997	17.0																																																																																																																																																																																																																																																																																																																																																																																																																																																																																																																																																																																																																										
1902	なし	1926	15.6	1950	22.3	1974	13.3	1998	21.6																																																																																																																																																																																																																																																																																																																																																																																																																																																																																																																																																																																																																										
1903	なし	1927	15.3	1951	18.0	1975	14.4	1999	21.1																																																																																																																																																																																																																																																																																																																																																																																																																																																																																																																																																																																																																										
1904	なし	1928	23.0	1952	17.3	1976	13.1	2000	17.0																																																																																																																																																																																																																																																																																																																																																																																																																																																																																																																																																																																																																										
1905	なし	1929	19.1	1953	19.6	1977	12.2	2001	15.5																																																																																																																																																																																																																																																																																																																																																																																																																																																																																																																																																																																																																										
1906	なし	1930	14.9	1954	23.5	1978	12.7	2002	23.4																																																																																																																																																																																																																																																																																																																																																																																																																																																																																																																																																																																																																										
1907	なし	1931	17.7	1955	19.6	1979	18.8	2003	17.0																																																																																																																																																																																																																																																																																																																																																																																																																																																																																																																																																																																																																										
1908	なし	1932	15.8	1956	16.3	1980	16.5	2004	20.3																																																																																																																																																																																																																																																																																																																																																																																																																																																																																																																																																																																																																										
1909	なし	1933	16.0	1957	20.5	1981	19.9	2005	17.9																																																																																																																																																																																																																																																																																																																																																																																																																																																																																																																																																																																																																										
1910	なし	1934	14.5	1958	27.4	1982	16.5	2006	19.7																																																																																																																																																																																																																																																																																																																																																																																																																																																																																																																																																																																																																										
年	日最大風速 [m/s]	年	日最大風速 [m/s]	年	日最大風速 [m/s]	年	日最大風速 [m/s]																																																																																																																																																																																																																																																																																																																																																																																																																																																																																																																																																																																																																												
1943	17.0	1968	12.0	1993	14.6	2018	12.4																																																																																																																																																																																																																																																																																																																																																																																																																																																																																																																																																																																																																												
1944	24.2	1969	18.8	1994	14.1	2019	12.7																																																																																																																																																																																																																																																																																																																																																																																																																																																																																																																																																																																																																												
1945	19.0	1970	17.7	1995	15.8	2020	12.4																																																																																																																																																																																																																																																																																																																																																																																																																																																																																																																																																																																																																												
1946	18.2	1971	14.2	1996	15.1	2021	12.6																																																																																																																																																																																																																																																																																																																																																																																																																																																																																																																																																																																																																												
1947	20.7	1972	16.5	1997	12.9																																																																																																																																																																																																																																																																																																																																																																																																																																																																																																																																																																																																																														
1948	24.0	1973	13.0	1998	13.2																																																																																																																																																																																																																																																																																																																																																																																																																																																																																																																																																																																																																														
1949	23.2	1974	17.3	1999	12.7																																																																																																																																																																																																																																																																																																																																																																																																																																																																																																																																																																																																																														
1950	19.7	1975	13.9	2000	12.4																																																																																																																																																																																																																																																																																																																																																																																																																																																																																																																																																																																																																														
1951	20.8	1976	13.3	2001	16.3																																																																																																																																																																																																																																																																																																																																																																																																																																																																																																																																																																																																																														
1952	24.8	1977	11.4	2002	15.9																																																																																																																																																																																																																																																																																																																																																																																																																																																																																																																																																																																																																														
1953	17.6	1978	13.2	2003	14.8																																																																																																																																																																																																																																																																																																																																																																																																																																																																																																																																																																																																																														
1954	27.9	1979	14.0	2004	20.5																																																																																																																																																																																																																																																																																																																																																																																																																																																																																																																																																																																																																														
1955	18.0	1980	11.8	2005	14.5																																																																																																																																																																																																																																																																																																																																																																																																																																																																																																																																																																																																																														
1956	20.5	1981	17.2	2006	13.1																																																																																																																																																																																																																																																																																																																																																																																																																																																																																																																																																																																																																														
1957	18.2	1982	14.4	2007	15.7																																																																																																																																																																																																																																																																																																																																																																																																																																																																																																																																																																																																																														
1958	23.5	1983	14.1	2008	12.2																																																																																																																																																																																																																																																																																																																																																																																																																																																																																																																																																																																																																														
1959	22.6	1984	14.1	2009	14.0																																																																																																																																																																																																																																																																																																																																																																																																																																																																																																																																																																																																																														
1960	16.0	1985	14.2	2010	15.5																																																																																																																																																																																																																																																																																																																																																																																																																																																																																																																																																																																																																														
1961	17.3	1986	12.5	2011	13.1																																																																																																																																																																																																																																																																																																																																																																																																																																																																																																																																																																																																																														
1962	15.0	1987	14.3	2012	15.4																																																																																																																																																																																																																																																																																																																																																																																																																																																																																																																																																																																																																														
1963	14.3	1988	12.4	2013	16.4																																																																																																																																																																																																																																																																																																																																																																																																																																																																																																																																																																																																																														
1964	15.0	1989	12.2	2014	12.7																																																																																																																																																																																																																																																																																																																																																																																																																																																																																																																																																																																																																														
1965	14.8	1990	12.4	2015	13.3																																																																																																																																																																																																																																																																																																																																																																																																																																																																																																																																																																																																																														
1966	16.5	1991	12.9	2016	13.7																																																																																																																																																																																																																																																																																																																																																																																																																																																																																																																																																																																																																														
1967	14.3	1992	12.9	2017	16.1																																																																																																																																																																																																																																																																																																																																																																																																																																																																																																																																																																																																																														

泊発電所3号炉 DB基準適合性 比較表

赤字：設備、運用又は体制の相違（設計方針の相違）
 青字：記載箇所又は記載内容の相違（記載方針の相違）
 緑字：記載表現、設備名称の相違（実質的な相違なし）

第6条 外部からの衝撃による損傷の防止（自然現象：別添資料1）

大飯発電所3/4号炉	女川原子力発電所2号炉	泊発電所3号炉	相違理由																																																																																																																																																																																																								
	<p style="text-align: center;">第2表 石巻市における毎年の日最大瞬間風速観測記録 (気象庁ホームページ及び気象庁年報(地上気象観測原簿データ)より)</p> <table border="1" style="width: 100%; border-collapse: collapse;"> <thead> <tr> <th>年</th> <th>日最大瞬間風速 [m/s]</th> <th>年</th> <th>日最大瞬間風速 [m/s]</th> <th>年</th> <th>日最大瞬間風速 [m/s]</th> <th>年</th> <th>日最大瞬間風速 [m/s]</th> </tr> </thead> <tbody> <tr><td>1940</td><td>なし</td><td>1964</td><td>28.4</td><td>1988</td><td>28.7</td><td>2012</td><td>32.9</td></tr> <tr><td>1941</td><td>32.7</td><td>1965</td><td>33.9</td><td>1989</td><td>28.0</td><td>2013</td><td>32.6</td></tr> <tr><td>1942</td><td>23.8]</td><td>1966</td><td>28.1</td><td>1990</td><td>32.5</td><td>2014</td><td>28.3</td></tr> <tr><td>1943</td><td>なし</td><td>1967</td><td>31.8</td><td>1991</td><td>32.4</td><td>2015</td><td>33.2</td></tr> <tr><td>1944</td><td>なし</td><td>1968</td><td>27.6</td><td>1992</td><td>30.1</td><td>2016</td><td>30.9</td></tr> <tr><td>1945</td><td>なし</td><td>1969</td><td>30.2</td><td>1993</td><td>31.9</td><td>2017</td><td>29.6]</td></tr> <tr><td>1946</td><td>なし</td><td>1970</td><td>30.2</td><td>1994</td><td>33.6</td><td></td><td></td></tr> <tr><td>1947</td><td>なし</td><td>1971</td><td>25.3</td><td>1995</td><td>29.9</td><td></td><td></td></tr> <tr><td>1948</td><td>なし</td><td>1972</td><td>29.8</td><td>1996</td><td>30.0</td><td></td><td></td></tr> <tr><td>1949</td><td>なし</td><td>1973</td><td>22.2</td><td>1997</td><td>31.8</td><td></td><td></td></tr> <tr><td>1950</td><td>32.7]</td><td>1974</td><td>23.5</td><td>1998</td><td>37.7</td><td></td><td></td></tr> <tr><td>1951</td><td>27.3]</td><td>1975</td><td>25.2</td><td>1999</td><td>37.2</td><td></td><td></td></tr> <tr><td>1952</td><td>26.3</td><td>1976</td><td>23.3</td><td>2000</td><td>31.5</td><td></td><td></td></tr> <tr><td>1953</td><td>29.2</td><td>1977</td><td>21.9</td><td>2001</td><td>27.4</td><td></td><td></td></tr> <tr><td>1954</td><td>27.0</td><td>1978</td><td>25.3</td><td>2002</td><td>41.2</td><td></td><td></td></tr> <tr><td>1955</td><td>25.5</td><td>1979</td><td>35.2</td><td>2003</td><td>25.8</td><td></td><td></td></tr> <tr><td>1956</td><td>23.0</td><td>1980</td><td>36.1</td><td>2004</td><td>36.1</td><td></td><td></td></tr> <tr><td>1957</td><td>35.4</td><td>1981</td><td>34.0</td><td>2005</td><td>31.5</td><td></td><td></td></tr> <tr><td>1958</td><td>40.1</td><td>1982</td><td>32.6</td><td>2006</td><td>34.2</td><td></td><td></td></tr> <tr><td>1959</td><td>30.6</td><td>1983</td><td>28.8</td><td>2007</td><td>36.2</td><td></td><td></td></tr> <tr><td>1960</td><td>41.3</td><td>1984</td><td>27.5</td><td>2008</td><td>32.7</td><td></td><td></td></tr> <tr><td>1961</td><td>31.2</td><td>1985</td><td>25.4</td><td>2009</td><td>31.9</td><td></td><td></td></tr> <tr><td>1962</td><td>30.5</td><td>1986</td><td>26.8</td><td>2010</td><td>35.8</td><td></td><td></td></tr> <tr><td>1963</td><td>26.0</td><td>1987</td><td>29.3</td><td>2011</td><td>34.5</td><td></td><td></td></tr> </tbody> </table> <p>なし：この要素の観測を行っていない場合、測器の故障等で観測できなかった場合や、火災や戦災等で資料を失った場合など 値]：資料不足値 統計値を求める対象となる資料が許容する資料数を満たさない場合。</p>	年	日最大瞬間風速 [m/s]	年	日最大瞬間風速 [m/s]	年	日最大瞬間風速 [m/s]	年	日最大瞬間風速 [m/s]	1940	なし	1964	28.4	1988	28.7	2012	32.9	1941	32.7	1965	33.9	1989	28.0	2013	32.6	1942	23.8]	1966	28.1	1990	32.5	2014	28.3	1943	なし	1967	31.8	1991	32.4	2015	33.2	1944	なし	1968	27.6	1992	30.1	2016	30.9	1945	なし	1969	30.2	1993	31.9	2017	29.6]	1946	なし	1970	30.2	1994	33.6			1947	なし	1971	25.3	1995	29.9			1948	なし	1972	29.8	1996	30.0			1949	なし	1973	22.2	1997	31.8			1950	32.7]	1974	23.5	1998	37.7			1951	27.3]	1975	25.2	1999	37.2			1952	26.3	1976	23.3	2000	31.5			1953	29.2	1977	21.9	2001	27.4			1954	27.0	1978	25.3	2002	41.2			1955	25.5	1979	35.2	2003	25.8			1956	23.0	1980	36.1	2004	36.1			1957	35.4	1981	34.0	2005	31.5			1958	40.1	1982	32.6	2006	34.2			1959	30.6	1983	28.8	2007	36.2			1960	41.3	1984	27.5	2008	32.7			1961	31.2	1985	25.4	2009	31.9			1962	30.5	1986	26.8	2010	35.8			1963	26.0	1987	29.3	2011	34.5				<p>【女川】記載方針の相違 ・泊は現行の建築基準法に基づく設計プラントのため、最大瞬間風速は参照していない</p>
年	日最大瞬間風速 [m/s]	年	日最大瞬間風速 [m/s]	年	日最大瞬間風速 [m/s]	年	日最大瞬間風速 [m/s]																																																																																																																																																																																																				
1940	なし	1964	28.4	1988	28.7	2012	32.9																																																																																																																																																																																																				
1941	32.7	1965	33.9	1989	28.0	2013	32.6																																																																																																																																																																																																				
1942	23.8]	1966	28.1	1990	32.5	2014	28.3																																																																																																																																																																																																				
1943	なし	1967	31.8	1991	32.4	2015	33.2																																																																																																																																																																																																				
1944	なし	1968	27.6	1992	30.1	2016	30.9																																																																																																																																																																																																				
1945	なし	1969	30.2	1993	31.9	2017	29.6]																																																																																																																																																																																																				
1946	なし	1970	30.2	1994	33.6																																																																																																																																																																																																						
1947	なし	1971	25.3	1995	29.9																																																																																																																																																																																																						
1948	なし	1972	29.8	1996	30.0																																																																																																																																																																																																						
1949	なし	1973	22.2	1997	31.8																																																																																																																																																																																																						
1950	32.7]	1974	23.5	1998	37.7																																																																																																																																																																																																						
1951	27.3]	1975	25.2	1999	37.2																																																																																																																																																																																																						
1952	26.3	1976	23.3	2000	31.5																																																																																																																																																																																																						
1953	29.2	1977	21.9	2001	27.4																																																																																																																																																																																																						
1954	27.0	1978	25.3	2002	41.2																																																																																																																																																																																																						
1955	25.5	1979	35.2	2003	25.8																																																																																																																																																																																																						
1956	23.0	1980	36.1	2004	36.1																																																																																																																																																																																																						
1957	35.4	1981	34.0	2005	31.5																																																																																																																																																																																																						
1958	40.1	1982	32.6	2006	34.2																																																																																																																																																																																																						
1959	30.6	1983	28.8	2007	36.2																																																																																																																																																																																																						
1960	41.3	1984	27.5	2008	32.7																																																																																																																																																																																																						
1961	31.2	1985	25.4	2009	31.9																																																																																																																																																																																																						
1962	30.5	1986	26.8	2010	35.8																																																																																																																																																																																																						
1963	26.0	1987	29.3	2011	34.5																																																																																																																																																																																																						

泊発電所3号炉 DB基準適合性 比較表

赤字：設備、運用又は体制の相違（設計方針の相違）
 青字：記載箇所又は記載内容の相違（記載方針の相違）
 緑字：記載表現、設備名称の相違（実質的な相違なし）

第6条 外部からの衝撃による損傷の防止（自然現象：別添資料1）

大飯発電所3 / 4号炉	女川原子力発電所2号炉	泊発電所3号炉	相違理由																																																																																																																				
	<p style="text-align: center;">第3表 大船渡市における毎年の日最大風速観測記録 (気象庁ホームページより)</p> <table border="1" style="width: 100%; border-collapse: collapse;"> <thead> <tr> <th>年</th> <th>日最大風速[m/s]</th> <th>年</th> <th>日最大風速[m/s]</th> </tr> </thead> <tbody> <tr><td>1963</td><td>11.7]</td><td>1991</td><td>18.8</td></tr> <tr><td>1964</td><td>14.7</td><td>1992</td><td>11.6</td></tr> <tr><td>1965</td><td>15.7</td><td>1993</td><td>12.3</td></tr> <tr><td>1966</td><td>16.7</td><td>1994</td><td>16.9</td></tr> <tr><td>1967</td><td>12.7</td><td>1995</td><td>11.4</td></tr> <tr><td>1968</td><td>14.8</td><td>1996</td><td>12.2</td></tr> <tr><td>1969</td><td>11.7</td><td>1997</td><td>12.4</td></tr> <tr><td>1970</td><td>14.5</td><td>1998</td><td>16.9</td></tr> <tr><td>1971</td><td>12.8</td><td>1999</td><td>12.0</td></tr> <tr><td>1972</td><td>15.7</td><td>2000</td><td>13.7</td></tr> <tr><td>1973</td><td>11.5</td><td>2001</td><td>11.0</td></tr> <tr><td>1974</td><td>11.5</td><td>2002</td><td>21.8</td></tr> <tr><td>1975</td><td>11.8</td><td>2003</td><td>12.3</td></tr> <tr><td>1976</td><td>10.8</td><td>2004</td><td>13.1</td></tr> <tr><td>1977</td><td>9.5</td><td>2005</td><td>12.7</td></tr> <tr><td>1978</td><td>12.9</td><td>2006</td><td>16.8</td></tr> <tr><td>1979</td><td>15.1</td><td>2007</td><td>19.3</td></tr> <tr><td>1980</td><td>13.8</td><td>2008</td><td>11.3</td></tr> <tr><td>1981</td><td>17.7</td><td>2009</td><td>15.0</td></tr> <tr><td>1982</td><td>14.2</td><td>2010</td><td>15.8</td></tr> <tr><td>1983</td><td>11.5</td><td>2011</td><td>12.2]</td></tr> <tr><td>1984</td><td>13.7</td><td>2012</td><td>15.3</td></tr> <tr><td>1985</td><td>10.5</td><td>2013</td><td>20.6</td></tr> <tr><td>1986</td><td>9.5</td><td>2014</td><td>14.4</td></tr> <tr><td>1987</td><td>10.7</td><td>2015</td><td>15.8</td></tr> <tr><td>1988</td><td>11.7</td><td>2016</td><td>16.7</td></tr> <tr><td>1989</td><td>11.6</td><td>2017</td><td>15.0]</td></tr> <tr><td>1990</td><td>14.9</td><td></td><td></td></tr> </tbody> </table> <p>値]：資料不足値 統計値を求める対象となる資料が許容する資料数を満たさない場合。</p>	年	日最大風速[m/s]	年	日最大風速[m/s]	1963	11.7]	1991	18.8	1964	14.7	1992	11.6	1965	15.7	1993	12.3	1966	16.7	1994	16.9	1967	12.7	1995	11.4	1968	14.8	1996	12.2	1969	11.7	1997	12.4	1970	14.5	1998	16.9	1971	12.8	1999	12.0	1972	15.7	2000	13.7	1973	11.5	2001	11.0	1974	11.5	2002	21.8	1975	11.8	2003	12.3	1976	10.8	2004	13.1	1977	9.5	2005	12.7	1978	12.9	2006	16.8	1979	15.1	2007	19.3	1980	13.8	2008	11.3	1981	17.7	2009	15.0	1982	14.2	2010	15.8	1983	11.5	2011	12.2]	1984	13.7	2012	15.3	1985	10.5	2013	20.6	1986	9.5	2014	14.4	1987	10.7	2015	15.8	1988	11.7	2016	16.7	1989	11.6	2017	15.0]	1990	14.9				<p>【女川】記載表現の相違・観測記録の相違（泊は小樽の観測記録を参照する）</p>
年	日最大風速[m/s]	年	日最大風速[m/s]																																																																																																																				
1963	11.7]	1991	18.8																																																																																																																				
1964	14.7	1992	11.6																																																																																																																				
1965	15.7	1993	12.3																																																																																																																				
1966	16.7	1994	16.9																																																																																																																				
1967	12.7	1995	11.4																																																																																																																				
1968	14.8	1996	12.2																																																																																																																				
1969	11.7	1997	12.4																																																																																																																				
1970	14.5	1998	16.9																																																																																																																				
1971	12.8	1999	12.0																																																																																																																				
1972	15.7	2000	13.7																																																																																																																				
1973	11.5	2001	11.0																																																																																																																				
1974	11.5	2002	21.8																																																																																																																				
1975	11.8	2003	12.3																																																																																																																				
1976	10.8	2004	13.1																																																																																																																				
1977	9.5	2005	12.7																																																																																																																				
1978	12.9	2006	16.8																																																																																																																				
1979	15.1	2007	19.3																																																																																																																				
1980	13.8	2008	11.3																																																																																																																				
1981	17.7	2009	15.0																																																																																																																				
1982	14.2	2010	15.8																																																																																																																				
1983	11.5	2011	12.2]																																																																																																																				
1984	13.7	2012	15.3																																																																																																																				
1985	10.5	2013	20.6																																																																																																																				
1986	9.5	2014	14.4																																																																																																																				
1987	10.7	2015	15.8																																																																																																																				
1988	11.7	2016	16.7																																																																																																																				
1989	11.6	2017	15.0]																																																																																																																				
1990	14.9																																																																																																																						

泊発電所3号炉 DB基準適合性 比較表



赤字：設備、運用又は体制の相違（設計方針の相違）
 青字：記載箇所又は記載内容の相違（記載方針の相違）
 緑字：記載表現、設備名称の相違（実質的な相違なし）

第6条 外部からの衝撃による損傷の防止（自然現象：別添資料1）

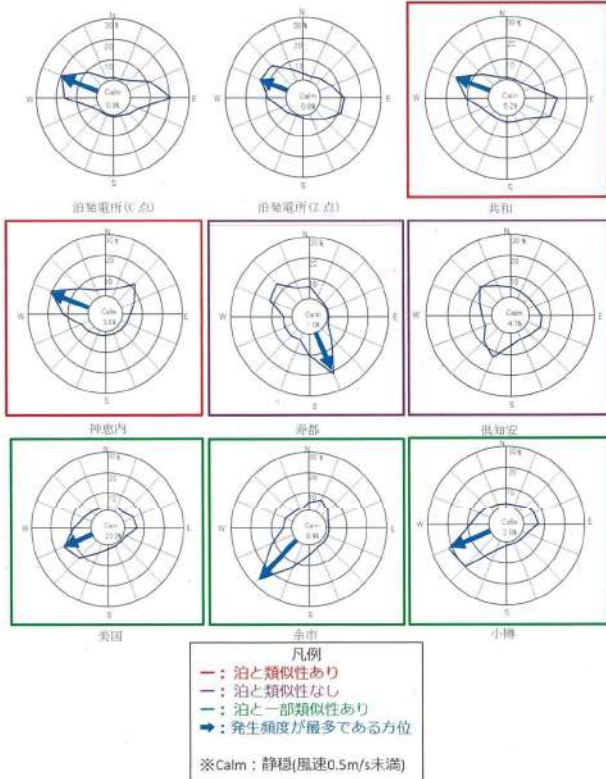
大飯発電所3/4号炉	女川原子力発電所2号炉	泊発電所3号炉	相違理由																																																																																																																				
	<p style="text-align: center;">第4表 大船渡市における毎年の日最大瞬間風速観測記録 （気象庁ホームページ及び気象庁年報（地上気象観測原簿データ）より）</p> <table border="1" style="width: 100%; border-collapse: collapse;"> <thead> <tr> <th>年</th> <th>日最大瞬間風速 [m/s]</th> <th>年</th> <th>日最大瞬間風速 [m/s]</th> </tr> </thead> <tbody> <tr><td>1963</td><td>27.4]</td><td>1991</td><td>35.1</td></tr> <tr><td>1964</td><td>28.7</td><td>1992</td><td>28.2</td></tr> <tr><td>1965</td><td>30.3</td><td>1993</td><td>33.0</td></tr> <tr><td>1966</td><td>33.9</td><td>1994</td><td>38.1</td></tr> <tr><td>1967</td><td>31.2</td><td>1995</td><td>30.6</td></tr> <tr><td>1968</td><td>25.7</td><td>1996</td><td>28.7</td></tr> <tr><td>1969</td><td>27.5</td><td>1997</td><td>30.1</td></tr> <tr><td>1970</td><td>31.0</td><td>1998</td><td>32.8</td></tr> <tr><td>1971</td><td>27.4</td><td>1999</td><td>30.2</td></tr> <tr><td>1972</td><td>27.2</td><td>2000</td><td>31.6</td></tr> <tr><td>1973</td><td>24.0</td><td>2001</td><td>30.8</td></tr> <tr><td>1974</td><td>28.2</td><td>2002</td><td>44.2</td></tr> <tr><td>1975</td><td>29.1</td><td>2003</td><td>27.7</td></tr> <tr><td>1976</td><td>26.3</td><td>2004</td><td>33.4</td></tr> <tr><td>1977</td><td>24.4</td><td>2005</td><td>29.2</td></tr> <tr><td>1978</td><td>30.8</td><td>2006</td><td>40.2</td></tr> <tr><td>1979</td><td>30.8</td><td>2007</td><td>34.2</td></tr> <tr><td>1980</td><td>33.2</td><td>2008</td><td>25.0</td></tr> <tr><td>1981</td><td>32.1</td><td>2009</td><td>31.3</td></tr> <tr><td>1982</td><td>28.5</td><td>2010</td><td>27.0</td></tr> <tr><td>1983</td><td>29.8</td><td>2011</td><td>27.2]</td></tr> <tr><td>1984</td><td>32.7</td><td>2012</td><td>25.9</td></tr> <tr><td>1985</td><td>28.6</td><td>2013</td><td>35.0</td></tr> <tr><td>1986</td><td>26.4</td><td>2014</td><td>28.0</td></tr> <tr><td>1987</td><td>28.9</td><td>2015</td><td>30.1</td></tr> <tr><td>1988</td><td>28.3</td><td>2016</td><td>28.3</td></tr> <tr><td>1989</td><td>29.9</td><td>2017</td><td>27.9]</td></tr> <tr><td>1990</td><td>27.5</td><td></td><td></td></tr> </tbody> </table> <p>値]：資料不足値 統計値を求める対象となる資料が許容する資料数を満たさない場合。</p>	年	日最大瞬間風速 [m/s]	年	日最大瞬間風速 [m/s]	1963	27.4]	1991	35.1	1964	28.7	1992	28.2	1965	30.3	1993	33.0	1966	33.9	1994	38.1	1967	31.2	1995	30.6	1968	25.7	1996	28.7	1969	27.5	1997	30.1	1970	31.0	1998	32.8	1971	27.4	1999	30.2	1972	27.2	2000	31.6	1973	24.0	2001	30.8	1974	28.2	2002	44.2	1975	29.1	2003	27.7	1976	26.3	2004	33.4	1977	24.4	2005	29.2	1978	30.8	2006	40.2	1979	30.8	2007	34.2	1980	33.2	2008	25.0	1981	32.1	2009	31.3	1982	28.5	2010	27.0	1983	29.8	2011	27.2]	1984	32.7	2012	25.9	1985	28.6	2013	35.0	1986	26.4	2014	28.0	1987	28.9	2015	30.1	1988	28.3	2016	28.3	1989	29.9	2017	27.9]	1990	27.5				<p>【女川】記載方針の相違 ・泊は現行の建築基準法に基づく設計プラントのため、最大瞬間風速は参照していない</p>
年	日最大瞬間風速 [m/s]	年	日最大瞬間風速 [m/s]																																																																																																																				
1963	27.4]	1991	35.1																																																																																																																				
1964	28.7	1992	28.2																																																																																																																				
1965	30.3	1993	33.0																																																																																																																				
1966	33.9	1994	38.1																																																																																																																				
1967	31.2	1995	30.6																																																																																																																				
1968	25.7	1996	28.7																																																																																																																				
1969	27.5	1997	30.1																																																																																																																				
1970	31.0	1998	32.8																																																																																																																				
1971	27.4	1999	30.2																																																																																																																				
1972	27.2	2000	31.6																																																																																																																				
1973	24.0	2001	30.8																																																																																																																				
1974	28.2	2002	44.2																																																																																																																				
1975	29.1	2003	27.7																																																																																																																				
1976	26.3	2004	33.4																																																																																																																				
1977	24.4	2005	29.2																																																																																																																				
1978	30.8	2006	40.2																																																																																																																				
1979	30.8	2007	34.2																																																																																																																				
1980	33.2	2008	25.0																																																																																																																				
1981	32.1	2009	31.3																																																																																																																				
1982	28.5	2010	27.0																																																																																																																				
1983	29.8	2011	27.2]																																																																																																																				
1984	32.7	2012	25.9																																																																																																																				
1985	28.6	2013	35.0																																																																																																																				
1986	26.4	2014	28.0																																																																																																																				
1987	28.9	2015	30.1																																																																																																																				
1988	28.3	2016	28.3																																																																																																																				
1989	29.9	2017	27.9]																																																																																																																				
1990	27.5																																																																																																																						

赤字：設備、運用又は体制の相違（設計方針の相違）
 青字：記載箇所又は記載内容の相違（記載方針の相違）
 緑字：記載表現、設備名称の相違（実質的な相違なし）

第6条 外部からの衝撃による損傷の防止（自然現象：別添資料1）

大飯発電所3/4号炉	女川原子力発電所2号炉	泊発電所3号炉	相違理由															
		<p style="text-align: right;">別紙2</p> <p style="text-align: center;">泊発電所及び泊発電所近隣の気象観測所における類似性を考慮した設計基準風速の設定について</p> <p>泊発電所3号炉の設計基準風速の設定に当たっては、既許可では建築基準法で定める泊発電所のある泊村（古宇郡）の基準風速を基に定めていた。今回、これと最寄りの気象官署の既往最大値を参照することとしたが、風については局地性の影響を強く受けるため、卓越風向や強風が吹く時期において泊発電所と類似性の傾向がある気象官署を選定し設計基準風速を設定することとした。</p> <p>1. 泊発電所近隣の気象観測所について 泊発電所近隣の気象官署としては寿都、小樽及び俱知安、アメダスとしては共和、神恵内、余市、美国がある。また、泊発電所も運開前から風速をはじめとした気象データを採取しており、これらの観測記録を参照することが考えられる。（第3図）</p> <p>なお、アメダス（共和、神恵内、余市、美国）の観測記録は1977年10月、泊発電所の観測記録は1989年4月からデータ採取を開始しており既に30年以上のデータ蓄積があり、気象官署と同等の信頼性を有すると考えられることから、これらの観測記録も同様に確認した。（気象の平年値は気象観測統計指針にて30年間の平均値から算出すると定義されていることを考慮しても、十分なデータ量であると考え）</p> <p>また、泊発電所の風向風速計は気象業務法並びに気象測器検定期則に基づき5年ごとに検定を受けている。（参考1）</p> <div data-bbox="1384 842 1912 1123" style="border: 1px solid red; padding: 5px;">  <table border="1" data-bbox="1704 962 1906 1082"> <thead> <tr> <th>マーク</th> <th>地点の種別</th> <th>観測事項</th> </tr> </thead> <tbody> <tr> <td>●</td> <td>気象官署</td> <td>降水量、風、気温、日照時間、湿度、気圧、湿度、天候など</td> </tr> <tr> <td>■</td> <td>アメダス</td> <td>降水量、風、気温、日照時間、湿度</td> </tr> <tr> <td>○</td> <td>アメダス</td> <td>降水量、風、気温、日照時間</td> </tr> <tr> <td>●</td> <td></td> <td>観測所以外の</td> </tr> </tbody> </table> <p style="text-align: center;">第3図 参照を検討した泊発電所近隣の気象観測所</p> </div> <div data-bbox="1464 1139 1832 1437" style="border: 1px solid red; padding: 5px;">  <p style="text-align: center;">第4図 泊発電所構内の気象観測地点</p> </div>	マーク	地点の種別	観測事項	●	気象官署	降水量、風、気温、日照時間、湿度、気圧、湿度、天候など	■	アメダス	降水量、風、気温、日照時間、湿度	○	アメダス	降水量、風、気温、日照時間	●		観測所以外の	<p>【女川】記載方針の相違 ・風については局地性の影響を強く受けるため、卓越風向や強風が吹く時期において泊発電所と類似性の傾向がある気象官署を基に設計基準風速を設定する。（以下、同様）</p>
マーク	地点の種別	観測事項																
●	気象官署	降水量、風、気温、日照時間、湿度、気圧、湿度、天候など																
■	アメダス	降水量、風、気温、日照時間、湿度																
○	アメダス	降水量、風、気温、日照時間																
●		観測所以外の																

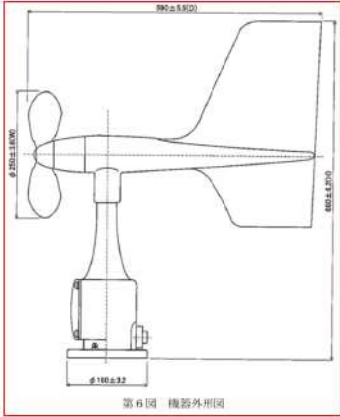
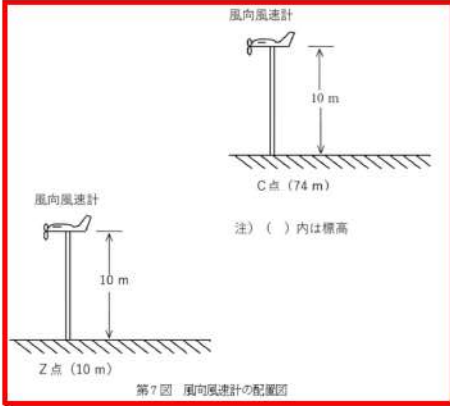
赤字：設備、運用又は体制の相違（設計方針の相違）
 青字：記載箇所又は記載内容の相違（記載方針の相違）
 緑字：記載表現、設備名称の相違（実質的な相違なし）

大飯発電所3/4号炉	女川原子力発電所2号炉	泊発電所3号炉	相違理由
		<p>2. 泊発電所及び近隣の気象観測所の卓越風向について</p> <p>風は地形などによる局地性があるため、泊発電所及び近隣の気象観測所における卓越風向を風配図にて整理した。また、参考2にて強風による影響をみるため風速10m/s以上の風配図についても整理した。</p>  <p>凡例 —：泊と類似性あり —：泊と類似性なし —：泊と一部類似性あり ➡：発生頻度が最多である方位 ※Calm：静穏(風速0.5m/s未満)</p> <p>第5図 泊発電所及び泊発電所近隣の気象観測所の風配図 (1989年～2021年のデータから作成)</p> <p>これらを比較すると、泊発電所は共和、神恵内と非常に似ており西北西に卓越した風が吹いていることが分かる。小樽、余市、美国も西風ではあるが、西南西が強く、若干異なっている。</p> <p>一方、沿岸部に位置する寿都については南南東からの風が卓越しており、他の地点とは大きく異なっていることが分かる。また、倶知安については四方が山岳に囲まれているため、卓越風向が見られず、内陸性の気候を示しており、泊発電所が異なることが分かる。</p>	

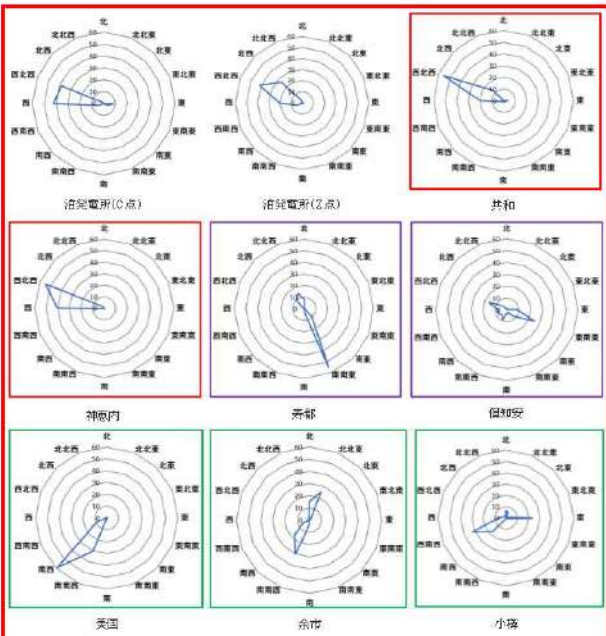
赤字：設備、運用又は体制の相違（設計方針の相違）
 青字：記載箇所又は記載内容の相違（記載方針の相違）
 緑字：記載表現、設備名称の相違（実質的な相違なし）

第6条 外部からの衝撃による損傷の防止（自然現象：別添資料1）

大飯発電所3/4号炉	女川原子力発電所2号炉	泊発電所3号炉	相違理由
		<p>第2表をみると、寿都については主に4月～9月にかけて寿都だしと呼ばれる南南東～南東の強風が吹く傾向がある。また、移転前の歴代風速2位の42m/s（南南東）は台風が襲来した時の観測記録であるが、寿都の地形的要因の影響を受けて、さらに強風化したものと考えられる。さらに、移転前の歴代風速3位の40.5m/s（北）は寿都だしと逆向きの風向であるが、山地による影響を受けるため強風化し、風の影響を受けやすい沿岸部にあった旧測候所で記録されたと考えられる。一方、移転後は移転前と比べて強風の影響を受けやすい場所ではなくなったものの、風向や強風が吹く時期については、移転前と同様の傾向であり、寿都については移転前後によらず泊発電所とは異なることが分かる。</p> <p>また、倶知安については春と秋に南寄りの強風が吹く傾向が確認でき、泊発電所とは異なることが分かる。</p> <p>一方、共和、神恵内、小樽、余市及び美国については、泊発電所と同様、冬季（10月～3月）に西寄りの強風が吹く傾向を確認できる。</p> <p>なお、泊発電所及び泊発電所近隣の気象観測所における歴代最大風速データをみると、北海道に上陸した代表的な台風である洞爺丸台風（1954年9月）及びボブラ台風（2004年9月）による影響を確認できる。</p> <p>4. 設計基準風速の設定について</p> <p>2. 及び3. の泊発電所近隣の長期間でのデータを有している気象官署である寿都及び小樽のうち、寿都については寿都だしと呼ばれる局地風の影響を強く受けており、泊発電所の風向と強風の吹く時期と傾向が大きく異なることが分かる。このため、風向と強風の吹く時期について泊発電所と類似の特性がある小樽の観測記録（27.9m/s）を参照し、設計基準風速を設定することとした。</p> <p>建築基準法に基づく基準風速は泊発電所のある泊村（古宇郡）においては36m/sと定められており、小樽の観測記録（27.9m/s）を上回ることから設計基準風速は基準風速による36m/sとする。（参考3）</p> <p>なお、泊発電所及び泊発電所近隣の気象観測所における最大風速は泊発電所（C点）で観測された31.7m/sであり、設計基準風速に包含される。</p> <p>また、今回参照した泊発電所近隣の気象観測所を除く後志地方の観測記録の最大風速をみても、いずれも設計基準風速に包含される。（参考4）</p>	

大飯発電所3/4号炉	女川原子力発電所2号炉	泊発電所3号炉	相違理由											
		<p style="text-align: right;">参考1</p> <p style="text-align: center;">泊発電所における風向風速計について</p> <p>泊発電所における風向風速計の機器仕様及び設置高さについては、以下のとおり。</p> <p>1. 機器仕様</p> <ul style="list-style-type: none"> ・測定範囲：風向 0°～360° <li style="padding-left: 20px;">：風速 0m/s～90m/s ・外形寸法：約φ250mm(W)×660mm(H)×590mm(D) <div style="text-align: center;">  <p>第6図 機器外形図</p> </div> <p>2. 設置高さ</p> <p>風向風速計の設置高さ及び配置図を第3表と第7図に示す。</p> <div style="text-align: center;"> <table border="1" data-bbox="1444 938 1861 1038"> <caption>第3表 風向風速計の設置高さ</caption> <thead> <tr> <th>観測項目</th> <th>場所</th> <th>地上高(m)</th> <th>標高(m)</th> </tr> </thead> <tbody> <tr> <td rowspan="2">風向・風速</td> <td>敷地内C点</td> <td>10</td> <td>84</td> </tr> <tr> <td>敷地内Z点</td> <td>10</td> <td>20</td> </tr> </tbody> </table> </div> <div style="text-align: center;">  <p>第7図 風向風速計の配置図</p> </div>	観測項目	場所	地上高(m)	標高(m)	風向・風速	敷地内C点	10	84	敷地内Z点	10	20	
観測項目	場所	地上高(m)	標高(m)											
風向・風速	敷地内C点	10	84											
	敷地内Z点	10	20											

赤字：設備、運用又は体制の相違（設計方針の相違）
 青字：記載箇所又は記載内容の相違（記載方針の相違）
 緑字：記載表現、設備名称の相違（実質的な相違なし）

大飯発電所3/4号炉	女川原子力発電所2号炉	泊発電所3号炉	相違理由
		<p style="text-align: right;">参考2</p> <p style="text-align: center;">風速 10m/s 以上の風配図について</p> <p>泊発電所及び近隣の気象観測所における風速 10m/s 以上の卓越風向を風配図にて整理した。</p>  <p style="text-align: center;">凡例 —：泊と類似性あり —：泊と類似性なし —：泊と一部類似性あり</p> <p style="text-align: center;">第8図 泊発電所及び近隣の気象観測所の風速10m/s以上における風配図 (1989年～2021年のデータから作成)</p>	

大飯発電所3/4号炉	女川原子力発電所2号炉	泊発電所3号炉	相違理由
		<p style="text-align: right;">参考3</p> <p style="text-align: center;">基準風速の考え方について</p> <p>基準風速は各地の観測記録を基に、30m/s から 46m/s までの範囲内において全国各地の風速を国土交通大臣が定めたものであり、日本建築学会「建築物荷重指針・同解説(1993年改訂)」(以下、荷重指針)の考え方に基づいて定められている。</p> <p>1. 観測記録について 荷重指針においては、全国各地の気象官署の1929年～1991年の年最大風速の観測記録を基に風速を算出しており、この中には旧寿都測候所の最大風速である49.8m/s(1952年4月15日)、旧小樽測候所の最大風速である27.9m/s(1954年9月27日)等の観測記録も含まれている。</p> <p>2. 観測記録の平滑化について</p> <ul style="list-style-type: none"> ・ 上記の観測記録に対して局所的な特殊性を排除した風速を定めるため、以下の通り平滑化の作業を実施し、基準風速を定める。(第4図) ・ 全国各地の気象官署の観測記録に対して、風速計高さ、地表面の粗さ、及び観測記録の再現期間の条件を同一とする。 ・ 日本全土を内接する長方形を設定し、その長方形に128×100の等間隔メッシュを設定し(1メッシュ約13km)、メッシュ交点の値をその点に最も近い気象官署の値とする。 ・ ある交点に対する対角方向も含む隣合う8つの点の値と中心点での値、合計9つの値の平均値を計算し、これを新しく中心点での値に置き換え、これを全ての点について行い、この作業を5回繰り返す。 <p>上記の基準風速は既許可より変更はなく、基準風速を定めるに当たり観測記録としては寿都の最大風速である49.8m/sは考慮されているものの、上記の平滑化によって36m/sとなっている。</p> <p>これに対し、今回の設計基準風速の設定では、卓越風速や強風が吹く時期など、泊発電所との類似性を考慮したうえで、最寄りの気象観測所の既往最大値を参照したうえで、これと建築基準法の基準風速を比較し、最大値を設計基準風速としている。</p>	

赤字：設備、運用又は体制の相違（設計方針の相違）
 青字：記載箇所又は記載内容の相違（記載方針の相違）
 緑字：記載表現、設備名称の相違（実質的な相違なし）

第6条 外部からの衝撃による損傷の防止（自然現象：別添資料1）

大飯発電所 3 / 4号炉	女川原子力発電所 2号炉	泊発電所 3号炉	相違理由
		 <p>第9図 市町村別の基準風速マップ（平成12年建設省告示第1454号） （「一般社団法人・日本エクステリア工業会」に加筆）</p>	

泊発電所3号炉 DB基準適合性 比較表

赤字：設備、運用又は体制の相違（設計方針の相違）
 青字：記載箇所又は記載内容の相違（記載方針の相違）
 緑字：記載表現、設備名称の相違（実質的な相違なし）

第6条 外部からの衝撃による損傷の防止（自然現象：別添資料1）

大飯発電所3/4号炉	女川原子力発電所2号炉	泊発電所3号炉	相違理由
	<p style="text-align: right;">別紙2</p> <p>宮城県内（江ノ島を除く）の各観測地点において観測された観測記録史上1位の日最大風速、日最大瞬間風速</p> <p>宮城県内の各観測地点の位置を第3図に示す。第3図の観測地点のマークの違いは、第5表に示すとおり観測要素の違いを表している。各観測地点において観測された日最大風速を第6表、日最大瞬間風速を第7表に示す。ただし、参照する観測地点は、江ノ島を除く各観測地点の内、観測要素に「風」を含んでいる観測地点とする。</p> <p>第6表、第7表より石巻市の日最大風速は、江ノ島を除く宮城県内で最大で、女川町の記録と比べても十分大きいことが分かる。</p> <p>また、石巻市の日最大瞬間風速は、江ノ島を除く宮城県内で2番目であり、女川町の記録と比べても十分大きいことが分かる。</p> <p>以上から、女川原子力発電所の設計基準風速を設定する際に石巻特別地域気象観測所の風速を参照し、最大のものを採用することにより保守性は確保される。</p> <p>更に女川原子力発電所の最寄りの気象官署として、岩手県大船渡特別地域気象観測所の風速も参照している。</p> <p>なお、江ノ島については、海岸線長3.7km、面積0.36km²の小さな島であることから、海から上陸した風が地表面粗度の影響による減衰をほとんど受けることなく観測点（標高約40m）まで到達するため、一般に風速は大きくなる傾向にある。</p> <p>気象に係る設計基準を設定するにあたっては、発電所敷地の局地的気象と類似した気候を示す地域における長期間の観測記録を参照する必要がある。</p> <p>上記を踏まえ、女川原子力発電所では、敷地と同じ気候区（太平洋岸気候域 三陸地方気候区）に属す本州沿岸部の観測所であり、長期間の観測記録がある石巻特別地域気象観測所及び大船渡特別地域気象観測所の観測記録を参照している。</p>	<p style="text-align: right;">参考4</p> <p>後志地方の各観測地点において観測された観測記録史上1位の日最大風速</p>	<p>【女川】記載方針の相違 ・泊は別紙2の資料の位置づけ（参考4）とする。</p> <p>【女川】記載表現の相違 ・立地の相違</p> <p>【女川】記載方針の相違 ・泊3号炉は現行の建築基準法に基づく設計プラントのため、最大瞬間風速は参照しない</p> <p>【女川】設計方針の相違 ・立地環境の相違による評価方針の相違</p>

赤字：設備、運用又は体制の相違（設計方針の相違）
 青字：記載箇所又は記載内容の相違（記載方針の相違）
 緑字：記載表現、設備名称の相違（実質的な相違なし）

第6条 外部からの衝撃による損傷の防止（自然現象：別添資料1）

大飯発電所3/4号炉	女川原子力発電所2号炉	泊発電所3号炉	相違理由																																													
	 <p>第3図 宮城県内の気象観測地点(気象庁ホームページより)</p> <p>第5表 観測地点の種類及び観測要素（気象庁ホームページより）</p> <table border="1" data-bbox="721 758 1272 917"> <thead> <tr> <th>マーク</th> <th>地点の種類</th> <th>観測要素</th> </tr> </thead> <tbody> <tr> <td>●</td> <td>気象台等</td> <td>降水量、風、気温、日照時間、積雪、気圧、湿度、大気など</td> </tr> <tr> <td>●</td> <td>アメダス</td> <td>降水量、風、気温、日照時間</td> </tr> <tr> <td>■</td> <td>アメダス</td> <td>降水量、風、気温、日照時間、積雪</td> </tr> <tr> <td>●</td> <td>アメダス</td> <td>降水量、風、気温（一部の観測所は気圧を除く）</td> </tr> <tr> <td>■</td> <td>アメダス</td> <td>降水量、風、気温、積雪</td> </tr> <tr> <td>●</td> <td>アメダス</td> <td>降水量</td> </tr> <tr> <td>■</td> <td>アメダス</td> <td>降水量、積雪</td> </tr> <tr> <td>○</td> <td>アメダス</td> <td>積雪</td> </tr> </tbody> </table> <p>年代により、要素が異なる場合がある。 白地に黒い文字の観測所は現在運用中、白い文字の観測所は観測を終了した地点。一部の観測所では、季節により観測を休止する要素がある。</p>	マーク	地点の種類	観測要素	●	気象台等	降水量、風、気温、日照時間、積雪、気圧、湿度、大気など	●	アメダス	降水量、風、気温、日照時間	■	アメダス	降水量、風、気温、日照時間、積雪	●	アメダス	降水量、風、気温（一部の観測所は気圧を除く）	■	アメダス	降水量、風、気温、積雪	●	アメダス	降水量	■	アメダス	降水量、積雪	○	アメダス	積雪	 <p>第10図 後志地方の気象観測地点（「気象庁ホームページ」に加筆）</p> <p>第4表 観測地点の種類及び観測要素（気象庁ホームページより）</p> <table border="1" data-bbox="1433 646 1870 805"> <thead> <tr> <th>マーク</th> <th>地点の種類</th> <th>観測要素</th> </tr> </thead> <tbody> <tr> <td>●</td> <td>特別地域気象観測所</td> <td>降水量、風、気温、日照時間、積雪、気圧、湿度、大気など</td> </tr> <tr> <td>■</td> <td>アメダス</td> <td>降水量、風、気温、日照時間、積雪</td> </tr> <tr> <td>●</td> <td>アメダス</td> <td>降水量、風、気温、日照時間</td> </tr> <tr> <td>■</td> <td>アメダス</td> <td>降水量、積雪</td> </tr> <tr> <td>○</td> <td>アメダス</td> <td>降水量</td> </tr> </tbody> </table> <p>年代により、要素が異なる場合がある。</p>	マーク	地点の種類	観測要素	●	特別地域気象観測所	降水量、風、気温、日照時間、積雪、気圧、湿度、大気など	■	アメダス	降水量、風、気温、日照時間、積雪	●	アメダス	降水量、風、気温、日照時間	■	アメダス	降水量、積雪	○	アメダス	降水量	<p>【女川】記載表現の相違 ・立地の相違</p>
マーク	地点の種類	観測要素																																														
●	気象台等	降水量、風、気温、日照時間、積雪、気圧、湿度、大気など																																														
●	アメダス	降水量、風、気温、日照時間																																														
■	アメダス	降水量、風、気温、日照時間、積雪																																														
●	アメダス	降水量、風、気温（一部の観測所は気圧を除く）																																														
■	アメダス	降水量、風、気温、積雪																																														
●	アメダス	降水量																																														
■	アメダス	降水量、積雪																																														
○	アメダス	積雪																																														
マーク	地点の種類	観測要素																																														
●	特別地域気象観測所	降水量、風、気温、日照時間、積雪、気圧、湿度、大気など																																														
■	アメダス	降水量、風、気温、日照時間、積雪																																														
●	アメダス	降水量、風、気温、日照時間																																														
■	アメダス	降水量、積雪																																														
○	アメダス	降水量																																														

泊発電所3号炉 DB基準適合性 比較表

赤字：設備、運用又は体制の相違（設計方針の相違）
 青字：記載箇所又は記載内容の相違（記載方針の相違）
 緑字：記載表現、設備名称の相違（実質的な相違なし）

第6条 外部からの衝撃による損傷の防止（自然現象：別添資料1）

大飯発電所3/4号炉	女川原子力発電所2号炉	泊発電所3号炉	相違理由																																																																																																																																																												
	<p>第6表 宮城県（江ノ島を除く）の各観測地点において観測された観測記録史上1位の日最大風速（気象庁ホームページより）</p> <table border="1" data-bbox="719 225 1317 919"> <thead> <tr> <th>観測地点</th> <th>最大風速 [m/s]</th> <th>観測日</th> <th>統計期間</th> </tr> </thead> <tbody> <tr><td>大船渡（岩手県）</td><td>21.8</td><td>2002/10/2</td><td>1963/8～2017/9</td></tr> <tr><td>石巻</td><td>27.4</td><td>1958/9/27</td><td>1887/9～2017/9</td></tr> <tr><td>気仙沼</td><td>17</td><td>1981/8/23</td><td>1976/12～2017/9</td></tr> <tr><td>志津川</td><td>18</td><td>1979/3/31</td><td>1976/12～2017/9</td></tr> <tr><td>女川</td><td>13.8</td><td>2016/8/22</td><td>2011/5～2017/9</td></tr> <tr><td>江ノ島</td><td>33.6</td><td>2013/10/16</td><td>1978/11～2017/9</td></tr> <tr><td>米山</td><td>25</td><td>1996/1/4</td><td>1976/11～2017/9</td></tr> <tr><td>桃生</td><td>18.3</td><td>2012/4/3</td><td>2011/9～2017/9</td></tr> <tr><td>東松島</td><td>17.1</td><td>2013/3/10</td><td>2011/9～2017/9</td></tr> <tr><td>築館</td><td>15.4</td><td>2016/12/2</td><td>1976/2～2017/9</td></tr> <tr><td>古川</td><td>25.2</td><td>2013/3/10</td><td>1976/12～2017/9</td></tr> <tr><td>大衡</td><td>16×</td><td>1979/3/31</td><td>1976/12～2017/9</td></tr> <tr><td>鹿島台</td><td>18.6</td><td>2013/3/2</td><td>1976/12～2017/9</td></tr> <tr><td>塩釜</td><td>16]</td><td>1981/8/23</td><td>1976/11～2017/9</td></tr> <tr><td>仙台</td><td>24.0</td><td>1997/3/11</td><td>1926/10～2017/9</td></tr> <tr><td>名取</td><td>26.0</td><td>2013/4/8</td><td>2003/1～2017/9</td></tr> <tr><td>瓦理</td><td>19.7</td><td>2013/3/10</td><td>1976/12～2017/9</td></tr> <tr><td>丸森</td><td>20.4</td><td>2010/12/4</td><td>1977/11～2017/9</td></tr> <tr><td>駒ノ湯</td><td>21]</td><td>1983/11/19</td><td>1976/11～2017/9</td></tr> <tr><td>川渡</td><td>12</td><td>1978/3/1</td><td>1976/12～2017/9</td></tr> <tr><td>新川</td><td>25.9</td><td>2012/4/4</td><td>1976/11～2017/9</td></tr> <tr><td>川崎</td><td>18</td><td>1979/4/17</td><td>1976/11～2005/10</td></tr> <tr><td>蔵王</td><td>9.2</td><td>2012/4/4</td><td>2005/10～2017/9</td></tr> <tr><td>白石</td><td>21.2</td><td>2013/4/8</td><td>1976/11～2017/9</td></tr> </tbody> </table> <p>×：欠測又は欠測のために合計値や平均値等が求められない。 値]：資料不足値 統計値を求める対象となる資料が許容する資料数を満たさない場合。</p>	観測地点	最大風速 [m/s]	観測日	統計期間	大船渡（岩手県）	21.8	2002/10/2	1963/8～2017/9	石巻	27.4	1958/9/27	1887/9～2017/9	気仙沼	17	1981/8/23	1976/12～2017/9	志津川	18	1979/3/31	1976/12～2017/9	女川	13.8	2016/8/22	2011/5～2017/9	江ノ島	33.6	2013/10/16	1978/11～2017/9	米山	25	1996/1/4	1976/11～2017/9	桃生	18.3	2012/4/3	2011/9～2017/9	東松島	17.1	2013/3/10	2011/9～2017/9	築館	15.4	2016/12/2	1976/2～2017/9	古川	25.2	2013/3/10	1976/12～2017/9	大衡	16×	1979/3/31	1976/12～2017/9	鹿島台	18.6	2013/3/2	1976/12～2017/9	塩釜	16]	1981/8/23	1976/11～2017/9	仙台	24.0	1997/3/11	1926/10～2017/9	名取	26.0	2013/4/8	2003/1～2017/9	瓦理	19.7	2013/3/10	1976/12～2017/9	丸森	20.4	2010/12/4	1977/11～2017/9	駒ノ湯	21]	1983/11/19	1976/11～2017/9	川渡	12	1978/3/1	1976/12～2017/9	新川	25.9	2012/4/4	1976/11～2017/9	川崎	18	1979/4/17	1976/11～2005/10	蔵王	9.2	2012/4/4	2005/10～2017/9	白石	21.2	2013/4/8	1976/11～2017/9	<p>第5表 後志地方の各観測地点において観測された観測記録史上1位の日最大風速</p> <table border="1" data-bbox="1384 204 1937 671"> <thead> <tr> <th>観測地点</th> <th>日最大風速 [m/s]</th> <th>観測日</th> <th>統計期間</th> </tr> </thead> <tbody> <tr><td>泊発電所（C点）</td><td>31.7</td><td>2012/12/6</td><td>1989/4～2021/12</td></tr> <tr><td>泊発電所（Z点）</td><td>30.7</td><td>2015/3/1</td><td>1989/4～2021/12</td></tr> <tr><td>美国</td><td>16.0</td><td>2002/1/7</td><td>1977/10～2021/12</td></tr> <tr><td>神志内</td><td>24.5</td><td>2012/12/6</td><td>1977/10～2021/12</td></tr> <tr><td>余市</td><td>17.0</td><td>2004/9/8</td><td>1977/10～2021/12</td></tr> <tr><td>小樽</td><td>27.9</td><td>1954/9/27</td><td>1943/1～2021/12</td></tr> <tr><td>共和</td><td>25.5</td><td>2016/3/1</td><td>1977/10～2021/12</td></tr> <tr><td>倶知安</td><td>34.1</td><td>1954/9/27</td><td>1944/1～2021/12</td></tr> <tr><td>寿都</td><td>49.8</td><td>1952/4/15</td><td>1884/6～2021/12</td></tr> <tr><td>蘭越</td><td>14.0</td><td>1990/4/9</td><td>1977/10～2021/12</td></tr> <tr><td>真狩</td><td>17.2</td><td>2016/2/29</td><td>1978/10～2021/12</td></tr> <tr><td>喜茂別</td><td>14.3</td><td>2016/3/1</td><td>1977/10～2021/12</td></tr> <tr><td>黒松内</td><td>16.0</td><td>1979/10/19</td><td>1977/10～2021/12</td></tr> </tbody> </table>	観測地点	日最大風速 [m/s]	観測日	統計期間	泊発電所（C点）	31.7	2012/12/6	1989/4～2021/12	泊発電所（Z点）	30.7	2015/3/1	1989/4～2021/12	美国	16.0	2002/1/7	1977/10～2021/12	神志内	24.5	2012/12/6	1977/10～2021/12	余市	17.0	2004/9/8	1977/10～2021/12	小樽	27.9	1954/9/27	1943/1～2021/12	共和	25.5	2016/3/1	1977/10～2021/12	倶知安	34.1	1954/9/27	1944/1～2021/12	寿都	49.8	1952/4/15	1884/6～2021/12	蘭越	14.0	1990/4/9	1977/10～2021/12	真狩	17.2	2016/2/29	1978/10～2021/12	喜茂別	14.3	2016/3/1	1977/10～2021/12	黒松内	16.0	1979/10/19	1977/10～2021/12	<p>【女川】記載表現の相違 ・立地の相違による観測記録の相違</p>
観測地点	最大風速 [m/s]	観測日	統計期間																																																																																																																																																												
大船渡（岩手県）	21.8	2002/10/2	1963/8～2017/9																																																																																																																																																												
石巻	27.4	1958/9/27	1887/9～2017/9																																																																																																																																																												
気仙沼	17	1981/8/23	1976/12～2017/9																																																																																																																																																												
志津川	18	1979/3/31	1976/12～2017/9																																																																																																																																																												
女川	13.8	2016/8/22	2011/5～2017/9																																																																																																																																																												
江ノ島	33.6	2013/10/16	1978/11～2017/9																																																																																																																																																												
米山	25	1996/1/4	1976/11～2017/9																																																																																																																																																												
桃生	18.3	2012/4/3	2011/9～2017/9																																																																																																																																																												
東松島	17.1	2013/3/10	2011/9～2017/9																																																																																																																																																												
築館	15.4	2016/12/2	1976/2～2017/9																																																																																																																																																												
古川	25.2	2013/3/10	1976/12～2017/9																																																																																																																																																												
大衡	16×	1979/3/31	1976/12～2017/9																																																																																																																																																												
鹿島台	18.6	2013/3/2	1976/12～2017/9																																																																																																																																																												
塩釜	16]	1981/8/23	1976/11～2017/9																																																																																																																																																												
仙台	24.0	1997/3/11	1926/10～2017/9																																																																																																																																																												
名取	26.0	2013/4/8	2003/1～2017/9																																																																																																																																																												
瓦理	19.7	2013/3/10	1976/12～2017/9																																																																																																																																																												
丸森	20.4	2010/12/4	1977/11～2017/9																																																																																																																																																												
駒ノ湯	21]	1983/11/19	1976/11～2017/9																																																																																																																																																												
川渡	12	1978/3/1	1976/12～2017/9																																																																																																																																																												
新川	25.9	2012/4/4	1976/11～2017/9																																																																																																																																																												
川崎	18	1979/4/17	1976/11～2005/10																																																																																																																																																												
蔵王	9.2	2012/4/4	2005/10～2017/9																																																																																																																																																												
白石	21.2	2013/4/8	1976/11～2017/9																																																																																																																																																												
観測地点	日最大風速 [m/s]	観測日	統計期間																																																																																																																																																												
泊発電所（C点）	31.7	2012/12/6	1989/4～2021/12																																																																																																																																																												
泊発電所（Z点）	30.7	2015/3/1	1989/4～2021/12																																																																																																																																																												
美国	16.0	2002/1/7	1977/10～2021/12																																																																																																																																																												
神志内	24.5	2012/12/6	1977/10～2021/12																																																																																																																																																												
余市	17.0	2004/9/8	1977/10～2021/12																																																																																																																																																												
小樽	27.9	1954/9/27	1943/1～2021/12																																																																																																																																																												
共和	25.5	2016/3/1	1977/10～2021/12																																																																																																																																																												
倶知安	34.1	1954/9/27	1944/1～2021/12																																																																																																																																																												
寿都	49.8	1952/4/15	1884/6～2021/12																																																																																																																																																												
蘭越	14.0	1990/4/9	1977/10～2021/12																																																																																																																																																												
真狩	17.2	2016/2/29	1978/10～2021/12																																																																																																																																																												
喜茂別	14.3	2016/3/1	1977/10～2021/12																																																																																																																																																												
黒松内	16.0	1979/10/19	1977/10～2021/12																																																																																																																																																												

泊発電所3号炉 DB基準適合性 比較表

赤字：設備、運用又は体制の相違（設計方針の相違）
 青字：記載箇所又は記載内容の相違（記載方針の相違）
 緑字：記載表現、設備名称の相違（実質的な相違なし）

第6条 外部からの衝撃による損傷の防止（自然現象：別添資料1）

大飯発電所3/4号炉	女川原子力発電所2号炉	泊発電所3号炉	相違理由																																																																																																				
	<p>第7表 宮城県（江ノ島を除く）の各観測地点において観測された観測記録史上1位の日最大瞬間風速（気象庁ホームページより）</p> <table border="1" data-bbox="728 228 1321 914"> <thead> <tr> <th>観測地点</th> <th>最大瞬間風速 [m/s]</th> <th>観測日</th> <th>統計期間</th> </tr> </thead> <tbody> <tr><td>大船渡（岩手県）</td><td>44.2</td><td>2002/10/2</td><td>1963/8～2017/9</td></tr> <tr><td>石巻</td><td>41.3</td><td>1960/4/3</td><td>1940/1～2017/9</td></tr> <tr><td>気仙沼</td><td>27.7</td><td>2011/5/2</td><td>2008/3～2017/9</td></tr> <tr><td>志津川</td><td>33.8</td><td>2012/4/3</td><td>2008/12～2017/9</td></tr> <tr><td>女川</td><td>27.0</td><td>2016/8/30</td><td>2011/5～2017/9</td></tr> <tr><td>江ノ島</td><td>45.5</td><td>2013/10/16</td><td>2008/3～2017/9</td></tr> <tr><td>米山</td><td>30.9</td><td>2009/2/14</td><td>2008/11～2017/9</td></tr> <tr><td>桃生</td><td>29.3</td><td>2012/6/20</td><td>2011/9～2017/9</td></tr> <tr><td>東松島</td><td>27.5</td><td>2013/4/8</td><td>2011/9～2017/9</td></tr> <tr><td>築館</td><td>27.9</td><td>2013/3/10</td><td>2008/10～2017/9</td></tr> <tr><td>古川</td><td>37.7</td><td>2013/3/10</td><td>2008/12～2017/9</td></tr> <tr><td>大衡</td><td>24.9</td><td>2013/4/7</td><td>2009/1～2017/9</td></tr> <tr><td>鹿島台</td><td>32.3</td><td>2016/8/22</td><td>2009/1～2017/9</td></tr> <tr><td>塩釜</td><td>27.7</td><td>2013/4/8</td><td>2009/1～2017/9</td></tr> <tr><td>仙台</td><td>41.2</td><td>1997/3/11</td><td>1937/1～2017/9</td></tr> <tr><td>名取</td><td>33.4</td><td>2013/4/8</td><td>2009/1～2017/9</td></tr> <tr><td>亘理</td><td>32.8</td><td>2012/4/4</td><td>2008/3～2017/9</td></tr> <tr><td>丸森</td><td>33.8</td><td>2012/4/4</td><td>2009/1～2017/9</td></tr> <tr><td>駒ノ湯</td><td>32.0</td><td>2017/4/20</td><td>2008/11～2017/9</td></tr> <tr><td>川邊</td><td>26.9</td><td>2014/3/31</td><td>2008/3～2017/9</td></tr> <tr><td>新川</td><td>42.2</td><td>2012/4/4</td><td>2008/3～2017/9</td></tr> <tr><td>川崎</td><td>///</td><td>—</td><td>///</td></tr> <tr><td>蔵王</td><td>24.2</td><td>2012/4/4</td><td>2008/10～2017/9</td></tr> <tr><td>白石</td><td>34.2</td><td>2013/4/7</td><td>2008/3～2017/9</td></tr> </tbody> </table> <p>///：観測を行っていない</p>	観測地点	最大瞬間風速 [m/s]	観測日	統計期間	大船渡（岩手県）	44.2	2002/10/2	1963/8～2017/9	石巻	41.3	1960/4/3	1940/1～2017/9	気仙沼	27.7	2011/5/2	2008/3～2017/9	志津川	33.8	2012/4/3	2008/12～2017/9	女川	27.0	2016/8/30	2011/5～2017/9	江ノ島	45.5	2013/10/16	2008/3～2017/9	米山	30.9	2009/2/14	2008/11～2017/9	桃生	29.3	2012/6/20	2011/9～2017/9	東松島	27.5	2013/4/8	2011/9～2017/9	築館	27.9	2013/3/10	2008/10～2017/9	古川	37.7	2013/3/10	2008/12～2017/9	大衡	24.9	2013/4/7	2009/1～2017/9	鹿島台	32.3	2016/8/22	2009/1～2017/9	塩釜	27.7	2013/4/8	2009/1～2017/9	仙台	41.2	1997/3/11	1937/1～2017/9	名取	33.4	2013/4/8	2009/1～2017/9	亘理	32.8	2012/4/4	2008/3～2017/9	丸森	33.8	2012/4/4	2009/1～2017/9	駒ノ湯	32.0	2017/4/20	2008/11～2017/9	川邊	26.9	2014/3/31	2008/3～2017/9	新川	42.2	2012/4/4	2008/3～2017/9	川崎	///	—	///	蔵王	24.2	2012/4/4	2008/10～2017/9	白石	34.2	2013/4/7	2008/3～2017/9		<p>【女川】記載方針の相違・泊3号炉は現行の建築基準法に基づく設計プラントのため、最大瞬間風速は参照しない</p>
観測地点	最大瞬間風速 [m/s]	観測日	統計期間																																																																																																				
大船渡（岩手県）	44.2	2002/10/2	1963/8～2017/9																																																																																																				
石巻	41.3	1960/4/3	1940/1～2017/9																																																																																																				
気仙沼	27.7	2011/5/2	2008/3～2017/9																																																																																																				
志津川	33.8	2012/4/3	2008/12～2017/9																																																																																																				
女川	27.0	2016/8/30	2011/5～2017/9																																																																																																				
江ノ島	45.5	2013/10/16	2008/3～2017/9																																																																																																				
米山	30.9	2009/2/14	2008/11～2017/9																																																																																																				
桃生	29.3	2012/6/20	2011/9～2017/9																																																																																																				
東松島	27.5	2013/4/8	2011/9～2017/9																																																																																																				
築館	27.9	2013/3/10	2008/10～2017/9																																																																																																				
古川	37.7	2013/3/10	2008/12～2017/9																																																																																																				
大衡	24.9	2013/4/7	2009/1～2017/9																																																																																																				
鹿島台	32.3	2016/8/22	2009/1～2017/9																																																																																																				
塩釜	27.7	2013/4/8	2009/1～2017/9																																																																																																				
仙台	41.2	1997/3/11	1937/1～2017/9																																																																																																				
名取	33.4	2013/4/8	2009/1～2017/9																																																																																																				
亘理	32.8	2012/4/4	2008/3～2017/9																																																																																																				
丸森	33.8	2012/4/4	2009/1～2017/9																																																																																																				
駒ノ湯	32.0	2017/4/20	2008/11～2017/9																																																																																																				
川邊	26.9	2014/3/31	2008/3～2017/9																																																																																																				
新川	42.2	2012/4/4	2008/3～2017/9																																																																																																				
川崎	///	—	///																																																																																																				
蔵王	24.2	2012/4/4	2008/10～2017/9																																																																																																				
白石	34.2	2013/4/7	2008/3～2017/9																																																																																																				

泊発電所3号炉 DB基準適合性 比較表

赤字：設備、運用又は体制の相違（設計方針の相違）
 青字：記載箇所又は記載内容の相違（記載方針の相違）
 緑字：記載表現、設備名称の相違（実質的な相違なし）

第6条 外部からの衝撃による損傷の防止（自然現象：別添資料1）

大飯発電所3/4号炉	女川原子力発電所2号炉	泊発電所3号炉	相違理由																																																						
	<p style="text-align: right;">別紙3</p> <p style="text-align: center;">台風の風速記録</p> <p>過去に発生した大型台風が日本に接近時又は通過時に観測された最大風速及び最大瞬間風速並びに宮城県に接近時又は通過時に観測された最大風速及び最大瞬間風速を第8表に示す。</p> <p>第8表より沖縄、九州、四国では勢力が強い台風による影響を受け易いが、宮城県に台風が襲来するまでに台風の勢力は弱まり風速が小さくなっていることが確認できる。したがって、台風の影響は地域性があり、風（台風）の設計基準風速の設定の際は、その地域性を考慮する必要がある。</p> <p>そのため、設計基準風速の設定の際に考慮する観測記録の風速は、補足資料10の2.(2)のとおり女川原子力発電所の最寄りの気象官署における観測記録史上1位の最大風速（27.4m/s）とした。</p> <div style="border: 1px solid black; padding: 5px; margin: 10px 0;"> <p style="text-align: center;">第8表 台風の風速記録 (気象庁ホームページ 災害をもたらした気象事象 より作成)</p> <table border="1" style="width: 100%; border-collapse: collapse;"> <thead> <tr> <th rowspan="2">名称</th> <th rowspan="2">期間</th> <th colspan="2">全国</th> <th colspan="2">宮城県</th> </tr> <tr> <th>最大風速 (最大瞬間風速) (m/s)</th> <th>観測 地点</th> <th>最大風速 (最大瞬間風速) (m/s)</th> <th>観測 地点</th> </tr> </thead> <tbody> <tr> <td>神戸台風</td> <td>1033/9/21 ~ (不明)</td> <td>36.0 (63)</td> <td>神戸 高知県室戸市</td> <td>不明 (この年の最大 風速14.5)</td> <td rowspan="10" style="writing-mode: vertical-rl; text-orientation: mixed;">石巻特別 地域気象 観測所</td> </tr> <tr> <td>枕崎台風</td> <td>1945/9/17 ~ 9/18</td> <td>51.3 (75.5)</td> <td>宮崎県神埼 灯台：海上保安庁</td> <td>27.3 (—)</td> </tr> <tr> <td>伊勢湾台風</td> <td>1959/9/26 ~ 9/27</td> <td>45.4 (55.3)</td> <td>伊良湖 愛知県豊美町</td> <td>22 (30.6)</td> </tr> <tr> <td>第二室戸台風</td> <td>1961/9/15 ~ 9/17</td> <td>66.7 (84.5以上)</td> <td>室戸岬 高知県室戸市</td> <td>20.2 (30.4)</td> </tr> <tr> <td>昭和40年 台風23号</td> <td>1965/9/10 ~ 9/18</td> <td>69.8 (77.1)</td> <td>室戸岬 高知県室戸市</td> <td>16.3 (27.4)</td> </tr> <tr> <td>第二宮古島 台風</td> <td>1966/9/04 ~ 9/06</td> <td>60.8 (83.3)</td> <td>宮古島 沖縄県平良市</td> <td>接近せず</td> </tr> <tr> <td>第三宮古島 台風</td> <td>1968/9/22 ~ 9/27</td> <td>54.3 (79.8)</td> <td>宮古島 沖縄県平良市</td> <td>接近せず</td> </tr> <tr> <td rowspan="2">台風19号</td> <td rowspan="2">1991/9/25 ~ 9/28</td> <td>36</td> <td>五島市 北島中區</td> <td>18.2</td> </tr> <tr> <td>(60.9)</td> <td>阿蘇山 熊本県白木村</td> <td>(32.4)</td> </tr> </tbody> </table> </div> <p>一：観測記録なし</p>	名称	期間	全国		宮城県		最大風速 (最大瞬間風速) (m/s)	観測 地点	最大風速 (最大瞬間風速) (m/s)	観測 地点	神戸台風	1033/9/21 ~ (不明)	36.0 (63)	神戸 高知県室戸市	不明 (この年の最大 風速14.5)	石巻特別 地域気象 観測所	枕崎台風	1945/9/17 ~ 9/18	51.3 (75.5)	宮崎県神埼 灯台：海上保安庁	27.3 (—)	伊勢湾台風	1959/9/26 ~ 9/27	45.4 (55.3)	伊良湖 愛知県豊美町	22 (30.6)	第二室戸台風	1961/9/15 ~ 9/17	66.7 (84.5以上)	室戸岬 高知県室戸市	20.2 (30.4)	昭和40年 台風23号	1965/9/10 ~ 9/18	69.8 (77.1)	室戸岬 高知県室戸市	16.3 (27.4)	第二宮古島 台風	1966/9/04 ~ 9/06	60.8 (83.3)	宮古島 沖縄県平良市	接近せず	第三宮古島 台風	1968/9/22 ~ 9/27	54.3 (79.8)	宮古島 沖縄県平良市	接近せず	台風19号	1991/9/25 ~ 9/28	36	五島市 北島中區	18.2	(60.9)	阿蘇山 熊本県白木村	(32.4)		<p>【女川】記載方針の相違 ・台風の観測記録は、最大風速に含まれており、台風の影響についても考慮しているため、当該資料は作成していない。 （泊は別紙2にて北海道に上陸した代表的な台風を考慮している）</p>
名称	期間			全国		宮城県																																																			
		最大風速 (最大瞬間風速) (m/s)	観測 地点	最大風速 (最大瞬間風速) (m/s)	観測 地点																																																				
神戸台風	1033/9/21 ~ (不明)	36.0 (63)	神戸 高知県室戸市	不明 (この年の最大 風速14.5)	石巻特別 地域気象 観測所																																																				
枕崎台風	1945/9/17 ~ 9/18	51.3 (75.5)	宮崎県神埼 灯台：海上保安庁	27.3 (—)																																																					
伊勢湾台風	1959/9/26 ~ 9/27	45.4 (55.3)	伊良湖 愛知県豊美町	22 (30.6)																																																					
第二室戸台風	1961/9/15 ~ 9/17	66.7 (84.5以上)	室戸岬 高知県室戸市	20.2 (30.4)																																																					
昭和40年 台風23号	1965/9/10 ~ 9/18	69.8 (77.1)	室戸岬 高知県室戸市	16.3 (27.4)																																																					
第二宮古島 台風	1966/9/04 ~ 9/06	60.8 (83.3)	宮古島 沖縄県平良市	接近せず																																																					
第三宮古島 台風	1968/9/22 ~ 9/27	54.3 (79.8)	宮古島 沖縄県平良市	接近せず																																																					
台風19号	1991/9/25 ~ 9/28	36	五島市 北島中區	18.2																																																					
		(60.9)	阿蘇山 熊本県白木村	(32.4)																																																					

赤字：設備、運用又は体制の相違（設計方針の相違）
 青字：記載箇所又は記載内容の相違（記載方針の相違）
 緑字：記載表現、設備名称の相違（実質的な相違なし）

第6条 外部からの衝撃による損傷の防止（自然現象：別添資料1）

大飯発電所3/4号炉	女川原子力発電所2号炉	泊発電所3号炉	相違理由
		<p style="text-align: right;">参考5</p> <p>寿都特別地域気象観測所の風向及び風速データの扱いについて</p> <p>1. 被ばく評価における寿都特別地域気象観測所の風向及び風速データの利用方法について</p> <p>泊発電所から放出される放射性物質の影響を評価するに当たっては、「発電用原子炉施設の安全解析に関する気象指針」（以下「気象指針」という）に基づき、発電所敷地内で観測した1997年1月から12月までの1年間の風向及び風速データ並びに日射量及び放射線量データから決まる大気安定度より導かれる拡散パラメータを用いて放射性物質の拡散状態を推定することとしている。これら気象データのうち風向及び風速データが長期間の気象状態と比較して特に異常でなく代表性を有することについては、同じく発電所で採取した10年程度の風向及び風速データを用いたF分布検定により確認している。また、気象指針において「最寄りの気象官署の気象資料を用いて調査することが望ましい」とされていることも踏まえ、寿都特別地域気象観測所及び小樽特別地域気象観測所の風向及び風速データを用いた同様の検定によって1997年1月から12月までの1年間の気象状態が発電所敷地内のみならず最寄りの気象官署も含めて異常年には該当せず代表性を有することを確認している。</p> <p>2. 設計基準風速の設定における寿都特別地域気象観測所の風向及び風速データの利用方法について</p> <p>「風」については局地性の影響を強く受けるため、泊発電所における設計基準風速の設定に当たっては、建築基準法に基づく基準風速と最寄りの気象官署である寿都特別地域気象観測所及び小樽特別地域気象観測所に加えて近隣の観測所（アメダス）における風向及び風速データを用いて「卓越風向」及び「強風の発生時期及びその風向」に着目して泊発電所のデータとの比較を行い、泊発電所と類似の傾向を有する気象官署の既往最大風速を参照して設定することとしている。</p> <p>寿都特別地域気象観測所の風向及び風速データを整理して評価した卓越風向や強風が吹く時期及びその風向に関して泊発電所のデータと類似性が無いことから、設計基準風速の設定に当たっては泊発電所と類似の傾向がある小樽特別地域気象観測所の既往最大風速を参照している。</p> <p>3. まとめ</p> <p>寿都特別地域気象観測所の風向及び風速データについてはそれぞれ以下を目的としており、両者の取扱いは異なるものであって評価上は独立性を有するものである。</p> <ul style="list-style-type: none"> ➤ 被ばく評価では、泊発電所敷地内で観測された1997年1月から12月までの1年間の風向及び風速のデータが特に異常な年のものであることを最寄りの気象官署も含めて確認することを目的としている 	<p>【大飯、女川】記載方針の相違</p> <ul style="list-style-type: none"> ・設計基準風速の設定に当たり、寿都特別地域気象観測所のデータを参照しないことから、被ばく評価の検定において用いているデータとの扱いの違いを明確にするため本資料を作成した。

泊発電所3号炉 DB基準適合性 比較表

赤字：設備、運用又は体制の相違（設計方針の相違）
 青字：記載箇所又は記載内容の相違（記載方針の相違）
 緑字：記載表現、設備名称の相違（実質的な相違なし）

第6条 外部からの衝撃による損傷の防止（自然現象：別添資料1）

大阪発電所3/4号炉	女川原子力発電所2号炉	泊発電所3号炉	相違理由
		<p>➤ 設計基準風速の設定においては、風向及び風速データを用いて、卓越風向や強風が吹く時期及びその風向を泊発電所のデータと比較して類似性の有無を確認することを目的としている</p>	

赤字：設備、運用又は体制の相違（設計方針の相違）
 青字：記載箇所又は記載内容の相違（記載方針の相違）
 緑字：記載表現、設備名称の相違（実質的な相違なし）

第6条 外部からの衝撃による損傷の防止（自然現象：別添資料1）

大飯発電所3/4号炉	女川原子力発電所2号炉	泊発電所3号炉	相違理由
<p>凍結影響評価について</p> <p>1. 基本方針 予想される最も苛酷と考えられる条件として設計基準を設定の上、安全施設のうち外部事象防護対象施設は、設計基準温度による凍結により、安全機能を損なわない設計とする。</p> <p>2. 設計基準温度の設定 低温に伴う凍結に対し、設計基準温度の設定は以下の(1)及び(2)を参照し設定する。</p> <p>(1)規格・基準類 低温に関する規格・基準類の要求はない。</p> <p>(2)観測記録（別紙1） 気象庁の気象統計情報における最低気温の観測記録⁽¹⁾⁽²⁾によれば、女川原子力発電所の最寄りの気象官署である石巻特別地域気象観測所及び大船渡特別地域気象観測所における地域気象観測システム（アメダス）、気象庁年報及び地上気象観測原簿での最低気温の観測記録史上1位は-14.6℃（1919年1月6日）である。</p> <p>以上より、設計基準温度は最低気温の-14.6℃と定める。</p> <p>3. 外部事象防護対象施設の健全性評価 外部事象防護対象施設が、2.にて設定した設計基準温度による凍結によって安全機能を損なうことのない設計であることを評価・確認するため、凍結が安全施設に作用した場合の影響について評価し、安全機能が維持されることを確認する。 本評価における基本的な考え方は、以下の通り。また、第1図に凍結に対する安全評価のフローを示す。 ○外部事象防護対象施設について、以下の①又は②に分類の上、評価し、凍結に対して対策を行うことで安全機能が維持できることを確認する。</p> <p>①屋外に設置されている設備のうち、通常内部流体が流動せず静止している露出配管は、低温による影響を受ける可能性があるが、電気ヒータ又は凍結防止材による凍結防止がされていることから低温に対して影響はない（別紙2参照）。</p> <p>②屋内に設置されている設備は、建屋内の換気空調系が常時運転し温度制御をしているため、極端な低温にさらされることはなく、安全機能が維持可能である。</p>	<p>補足資料 11</p> <p>凍結影響評価について</p> <p>1. 基本方針 予想される最も過酷と考えられる条件として設計基準を設定の上、安全施設のうち外部事象防護対象施設は、設計基準温度による凍結により、安全機能を損なわない設計とする。</p> <p>2. 設計基準温度の設定 低温に伴う凍結に対し、設計基準温度の設定は以下の(1)及び(2)を参照し設定する。</p> <p>(1)規格・基準類 低温に関する規格・基準類の要求はない。</p> <p>(2)観測記録（別紙1） 気象庁の気象統計情報における最低気温の観測記録⁽¹⁾⁽²⁾によれば、泊発電所の最寄りの気象官署である寿都特別地域気象観測所及び小樽特別地域気象観測所における地域気象観測システム（アメダス）、気象庁年報及び地上気象観測原簿での最低気温の観測記録史上1位は-18.0℃（1954年1月24日）である。</p> <p>以上より、設計基準温度は最低気温を考慮し-19.0℃と定める。</p> <p>3. 外部事象防護対象施設の健全性評価 外部事象防護対象施設が、2.にて設定した設計基準温度による凍結によって安全機能を損なうことのない設計であることを評価・確認するため、凍結が安全施設に作用した場合の影響について評価し、安全機能が維持されることを確認する。 本評価における基本的な考え方は、以下の通り。また、第1図に凍結に対する安全評価のフローを示す。 ○外部事象防護対象施設について、以下の①又は②に分類の上、評価し、凍結に対して対策を行うことで安全機能が維持できることを確認する。</p> <p>①凍結するおそれがある箇所に設置されている設備のうち、通常内部流体が流動せず静止している露出配管は、低温による影響を受ける可能性があるが、ヒーティングケーブル又は配管寸法に応じた厚さの保温材による保温対策を実施していることから低温に対して影響はない（別紙2参照）。</p> <p>②屋内で換気空調や暖房設備が常時運転し温度制御している箇所に設置されている設備は、極端な低温にさらされることはなく、安全機能が維持可能である。</p>	<p>補足資料 11</p> <p>凍結影響評価について</p> <p>1. 基本方針 予想される最も過酷と考えられる条件として設計基準を設定の上、安全施設のうち外部事象防護対象施設は、設計基準温度による凍結により、安全機能を損なわない設計とする。</p> <p>2. 設計基準温度の設定 低温に伴う凍結に対し、設計基準温度の設定は以下の(1)及び(2)を参照し設定する。</p> <p>(1)規格・基準類 低温に関する規格・基準類の要求はない。</p> <p>(2)観測記録（別紙1） 気象庁の気象統計情報における最低気温の観測記録⁽¹⁾⁽²⁾によれば、泊発電所の最寄りの気象官署である寿都特別地域気象観測所及び小樽特別地域気象観測所における地域気象観測システム（アメダス）、気象庁年報及び地上気象観測原簿での最低気温の観測記録史上1位は-18.0℃（1954年1月24日）である。</p> <p>以上より、設計基準温度は最低気温を考慮し-19.0℃と定める。</p> <p>3. 外部事象防護対象施設の健全性評価 外部事象防護対象施設が、2.にて設定した設計基準温度による凍結によって安全機能を損なうことのない設計であることを評価・確認するため、凍結が安全施設に作用した場合の影響について評価し、安全機能が維持されることを確認する。 本評価における基本的な考え方は、以下の通り。また、第1図に凍結に対する安全評価のフローを示す。 ○外部事象防護対象施設について、以下の①又は②に分類の上、評価し、凍結に対して対策を行うことで安全機能が維持できることを確認する。</p> <p>①凍結するおそれがある箇所に設置されている設備のうち、通常内部流体が流動せず静止している露出配管は、低温による影響を受ける可能性があるが、ヒーティングケーブル又は配管寸法に応じた厚さの保温材による保温対策を実施していることから低温に対して影響はない（別紙2参照）。</p> <p>②屋内で換気空調や暖房設備が常時運転し温度制御している箇所に設置されている設備は、極端な低温にさらされることはなく、安全機能が維持可能である。</p>	<p>【大飯】記載方針の相違 ・女川審査実績の反映</p> <p>【女川】記載表現の相違 ・プラント名称の相違 ・観測所名称及び観測記録の相違</p> <p>【女川】 設計基準値の相違 ・泊発電所では既許可より最低気温に対し1℃の余裕を見て設計基準温度を設定したので、最低温度についてはこの考えを踏襲した</p> <p>【女川】 プラント設計の相違 ・泊は他の発電所での屋外設備の多くが建屋内に設置されているが、寒冷地のため暖房設備がない場所では凍結の恐れがあるため保温対策を実施</p>

赤字：設備、運用又は体制の相違（設計方針の相違）
 青字：記載箇所又は記載内容の相違（記載方針の相違）
 緑字：記載表現、設備名称の相違（実質的な相違なし）

第6条 外部からの衝撃による損傷の防止（自然現象：別添資料1）

大飯発電所3/4号炉	女川原子力発電所2号炉	泊発電所3号炉	相違理由
	<p>○上記以外の安全施設については、低温による凍結に対して機能維持すること若しくは低温による凍結を考慮して代替設備により必要な機能を確保すること、安全上支障のない期間での修復等の対応を行うこと又はそれらを適切に組み合わせることにより、その安全機能を損なわない設計とする。</p> <p>4. 重大事故等対処設備に対する考慮 第2図の凍結による重大事故等対処設備への影響評価フローに基づき、2.にて設定した設計基準温度に伴う凍結に対し、必要な安全機能を維持できることを確認する。 建屋内は常に換気空調系を運転し温度を制御していることから、建屋内に設置されている重大事故等対処設備は、極端な高温又は低温となることはない。 また、屋外の重大事故等対処設備は、可搬型重大事故等対処設備への機械的影響が考えられるが、設計基準温度に伴う凍結に対し、気象予報等を踏まえ、必要に応じ暖機運転等を行うことにより対処が可能である。 なお、凍結に対する重大事故等対処設備の設計方針は、設置許可基準規則第43条（重大事故等対処設備）にて考慮する。</p> <p>5. 参考文献 (1)気象庁：http://www.jma.go.jp/jma/index.html (2)気象庁年報（地上気象観測原簿データ）</p>	<p>○上記以外の安全施設については、低温による凍結に対して機能維持すること若しくは低温による凍結を考慮して代替設備により必要な機能を確保すること、安全上支障のない期間での修復等の対応を行うこと又はそれらを適切に組み合わせることにより、その安全機能を損なわない設計とする。</p> <p>4. 重大事故等対処設備に対する考慮 第2図の凍結による重大事故等対処設備への影響評価フローに基づき、2.にて設定した設計基準温度に伴う凍結に対し、必要な安全機能を維持できることを確認する。 建屋内は常に換気空調設備を運転し温度を制御していることから、建屋内に設置されている重大事故等対処設備は、極端な高温又は低温となることはない。 また、屋外の重大事故等対処設備は、可搬型重大事故等対処設備への機械的影響が考えられるが、設計基準温度に伴う凍結に対し、気象予報等を踏まえ、必要に応じ暖機運転等を行うことにより対処が可能である。 なお、凍結に対する重大事故等対処設備の設計方針は、設置許可基準規則第43条（重大事故等対処設備）にて考慮する。</p> <p>5. 参考文献 (1)気象庁：http://www.jma.go.jp/jma/index.html (2)気象庁年報（地上気象観測原簿データ）</p>	<p>【女川】名称の相違</p>

赤字：設備、運用又は体制の相違（設計方針の相違）
 青字：記載箇所又は記載内容の相違（記載方針の相違）
 緑字：記載表現、設備名称の相違（実質的な相違なし）

第6条 外部からの衝撃による損傷の防止（自然現象：別添資料1）

大飯発電所3/4号炉	女川原子力発電所2号炉	泊発電所3号炉	相違理由
	<p>第1図 凍結に対する安全施設の評価フロー</p> <p>注1 運転時の異常な過渡変化及び設計基準事故解析 注2 構造健全性の確保、若しくは損傷を考慮して代替設備、修復等で安全機能を確保</p>	<p>第1図 凍結に対する安全施設の評価フロー</p> <p>注1 運転時の異常な過渡変化及び設計基準事故解析 注2 その他の施設のうち安全施設は、構造健全性の確保、若しくは損傷を考慮して代替設備、修復等で安全機能を確保</p>	<p>【女川】 ・プラント設計の相違 泊は他の発電所での屋外設備の多くが建屋内に設置されているため、記載に相違がある</p>

赤字：設備、運用又は体制の相違（設計方針の相違）
 青字：記載箇所又は記載内容の相違（記載方針の相違）
 緑字：記載表現、設備名称の相違（実質的な相違なし）

大飯発電所3/4号炉	女川原子力発電所2号炉	泊発電所3号炉	相違理由
	<p>※1：設計基準温度に伴う凍結により重大事故等対処設備と設計基準対象施設の機能が同時に損なわれることはないが、安全上支障のない期間内での復旧により機能維持可能であることを確認</p> <p>第2図 凍結による重大事故等対処設備への影響評価フロー</p>	<p>※1：設計基準温度に伴う凍結により重大事故等対処設備と設計基準対象施設の機能が同時に損なわれることはないが、安全上支障のない期間内での復旧により機能維持可能であることを確認</p> <p>第2図 凍結による重大事故等対処設備への影響評価フロー</p>	

泊発電所3号炉 DB基準適合性 比較表

赤字：設備、運用又は体制の相違（設計方針の相違）
 青字：記載箇所又は記載内容の相違（記載方針の相違）
 緑字：記載表現、設備名称の相違（実質的な相違なし）

第6条 外部からの衝撃による損傷の防止（自然現象：別添資料1）

大飯発電所3/4号炉	女川原子力発電所2号炉	泊発電所3号炉	相違理由																																																																																																																																																																																																																																																																																																																																																																																																																																																																																																																																																																																																																																																																																																												
	別紙1	別紙1																																																																																																																																																																																																																																																																																																																																																																																																																																																																																																																																																																																																																																																																																																													
	<p>石巻市及び大船渡市における低温の観測記録</p> <p>第1表 石巻市における毎年の最低温度観測記録 （気象庁ホームページ及び気象庁年報（地上気象観測原簿データ）より）</p> <table border="1" data-bbox="712 231 1323 890"> <thead> <tr> <th>年</th><th>最低気温 [℃]</th><th>年</th><th>最低気温 [℃]</th><th>年</th><th>最低気温 [℃]</th><th>年</th><th>最低気温 [℃]</th><th>年</th><th>最低気温 [℃]</th><th>年</th><th>最低気温 [℃]</th></tr> </thead> <tbody> <tr><td>1887</td><td>-6.5</td><td>1914</td><td>-5.8</td><td>1941</td><td>-7.0</td><td>1968</td><td>-8.4</td><td>1995</td><td>-8.8</td><td></td><td></td></tr> <tr><td>1888</td><td>-10.3</td><td>1915</td><td>-8.4</td><td>1942</td><td>-10.7</td><td>1969</td><td>-9.0</td><td>1996</td><td>-8.1</td><td></td><td></td></tr> <tr><td>1889</td><td>-9.7</td><td>1916</td><td>-7.9</td><td>1943</td><td>-10.9</td><td>1970</td><td>-8.2</td><td>1997</td><td>-6.7</td><td></td><td></td></tr> <tr><td>1890</td><td>-8.6</td><td>1917</td><td>-7.4</td><td>1944</td><td>-11.9</td><td>1971</td><td>-7.3</td><td>1998</td><td>-8.3</td><td></td><td></td></tr> <tr><td>1891</td><td>-13.1</td><td>1918</td><td>-10.3</td><td>1945</td><td>-10.9</td><td>1972</td><td>-8.1</td><td>1999</td><td>-7.5</td><td></td><td></td></tr> <tr><td>1892</td><td>-8.7</td><td>1919</td><td>-14.6</td><td>1946</td><td>-7.8</td><td>1973</td><td>-6.2</td><td>2000</td><td>-7.7</td><td></td><td></td></tr> <tr><td>1893</td><td>-11.5</td><td>1920</td><td>-6.7</td><td>1947</td><td>-10.5</td><td>1974</td><td>-8.6</td><td>2001</td><td>-9.5</td><td></td><td></td></tr> <tr><td>1894</td><td>-8.7</td><td>1921</td><td>-7.3</td><td>1948</td><td>-6.1</td><td>1975</td><td>-7.6</td><td>2002</td><td>-6.5</td><td></td><td></td></tr> <tr><td>1895</td><td>-13.6</td><td>1922</td><td>-10.7</td><td>1949</td><td>-9.7</td><td>1976</td><td>-8.6</td><td>2003</td><td>-7.7</td><td></td><td></td></tr> <tr><td>1896</td><td>-10.2</td><td>1923</td><td>-12.0</td><td>1950</td><td>-8.7</td><td>1977</td><td>-11.0</td><td>2004</td><td>-5.1</td><td></td><td></td></tr> <tr><td>1897</td><td>-9.9</td><td>1924</td><td>-8.0</td><td>1951</td><td>-9.6</td><td>1978</td><td>-11.2</td><td>2005</td><td>-5.6</td><td></td><td></td></tr> <tr><td>1898</td><td>-8.6</td><td>1925</td><td>-8.4</td><td>1952</td><td>-8.5</td><td>1979</td><td>-7.4</td><td>2006</td><td>-9.1</td><td></td><td></td></tr> <tr><td>1899</td><td>-7.9</td><td>1926</td><td>-7.8</td><td>1953</td><td>-7.7</td><td>1980</td><td>-10.1</td><td>2007</td><td>-4.5</td><td></td><td></td></tr> <tr><td>1900</td><td>-12.6</td><td>1927</td><td>-11.4</td><td>1954</td><td>-9.2</td><td>1981</td><td>-8.8</td><td>2008</td><td>-6.4</td><td></td><td></td></tr> <tr><td>1901</td><td>-9.9</td><td>1928</td><td>-9.0</td><td>1955</td><td>-9.1</td><td>1982</td><td>-7.8</td><td>2009</td><td>-4.8</td><td></td><td></td></tr> <tr><td>1902</td><td>-10.0</td><td>1929</td><td>-9.8</td><td>1956</td><td>-8.6</td><td>1983</td><td>-8.4</td><td>2010</td><td>-8.4</td><td></td><td></td></tr> <tr><td>1903</td><td>-6.0</td><td>1930</td><td>-7.7</td><td>1957</td><td>-7.2</td><td>1984</td><td>-9.8</td><td>2011</td><td>-7.2</td><td></td><td></td></tr> <tr><td>1904</td><td>-9.4</td><td>1931</td><td>-10.5</td><td>1958</td><td>-7.2</td><td>1985</td><td>-10.3</td><td>2012</td><td>-8.3</td><td></td><td></td></tr> <tr><td>1905</td><td>-9.4</td><td>1932</td><td>-7.2</td><td>1959</td><td>-6.6</td><td>1986</td><td>-9.9</td><td>2013</td><td>-8.1</td><td></td><td></td></tr> <tr><td>1906</td><td>-11.3</td><td>1933</td><td>-10.5</td><td>1960</td><td>-10.6</td><td>1987</td><td>-7.6</td><td>2014</td><td>-6.8</td><td></td><td></td></tr> <tr><td>1907</td><td>-8.4</td><td>1934</td><td>-8.9</td><td>1961</td><td>-9.7</td><td>1988</td><td>-9.0</td><td>2015</td><td>-5.1</td><td></td><td></td></tr> <tr><td>1908</td><td>-10.5</td><td>1935</td><td>-8.5</td><td>1962</td><td>-6.1</td><td>1989</td><td>-6.3</td><td>2016</td><td>-4.7</td><td></td><td></td></tr> <tr><td>1909</td><td>-12.4</td><td>1936</td><td>-10.1</td><td>1963</td><td>-6.3</td><td>1990</td><td>-9.0</td><td>2017</td><td>-7.7</td><td></td><td></td></tr> <tr><td>1910</td><td>-8.6</td><td>1937</td><td>-7.7</td><td>1964</td><td>-6.6</td><td>1991</td><td>-7.4</td><td></td><td></td><td></td><td></td></tr> <tr><td>1911</td><td>-10.4</td><td>1938</td><td>-8.7</td><td>1965</td><td>-7.0</td><td>1992</td><td>-5.7</td><td></td><td></td><td></td><td></td></tr> <tr><td>1912</td><td>-7.5</td><td>1939</td><td>-13.3</td><td>1966</td><td>-8.6</td><td>1993</td><td>-7.4</td><td></td><td></td><td></td><td></td></tr> <tr><td>1913</td><td>-10.7</td><td>1940</td><td>-12.3</td><td>1967</td><td>-10.2</td><td>1994</td><td>-8.6</td><td></td><td></td><td></td><td></td></tr> </tbody> </table> <p>値]：資料不足値 統計値を求める対象となる資料が許容する資料数を満たさない場合。</p>	年	最低気温 [℃]	年	最低気温 [℃]	年	最低気温 [℃]	年	最低気温 [℃]	年	最低気温 [℃]	年	最低気温 [℃]	1887	-6.5	1914	-5.8	1941	-7.0	1968	-8.4	1995	-8.8			1888	-10.3	1915	-8.4	1942	-10.7	1969	-9.0	1996	-8.1			1889	-9.7	1916	-7.9	1943	-10.9	1970	-8.2	1997	-6.7			1890	-8.6	1917	-7.4	1944	-11.9	1971	-7.3	1998	-8.3			1891	-13.1	1918	-10.3	1945	-10.9	1972	-8.1	1999	-7.5			1892	-8.7	1919	-14.6	1946	-7.8	1973	-6.2	2000	-7.7			1893	-11.5	1920	-6.7	1947	-10.5	1974	-8.6	2001	-9.5			1894	-8.7	1921	-7.3	1948	-6.1	1975	-7.6	2002	-6.5			1895	-13.6	1922	-10.7	1949	-9.7	1976	-8.6	2003	-7.7			1896	-10.2	1923	-12.0	1950	-8.7	1977	-11.0	2004	-5.1			1897	-9.9	1924	-8.0	1951	-9.6	1978	-11.2	2005	-5.6			1898	-8.6	1925	-8.4	1952	-8.5	1979	-7.4	2006	-9.1			1899	-7.9	1926	-7.8	1953	-7.7	1980	-10.1	2007	-4.5			1900	-12.6	1927	-11.4	1954	-9.2	1981	-8.8	2008	-6.4			1901	-9.9	1928	-9.0	1955	-9.1	1982	-7.8	2009	-4.8			1902	-10.0	1929	-9.8	1956	-8.6	1983	-8.4	2010	-8.4			1903	-6.0	1930	-7.7	1957	-7.2	1984	-9.8	2011	-7.2			1904	-9.4	1931	-10.5	1958	-7.2	1985	-10.3	2012	-8.3			1905	-9.4	1932	-7.2	1959	-6.6	1986	-9.9	2013	-8.1			1906	-11.3	1933	-10.5	1960	-10.6	1987	-7.6	2014	-6.8			1907	-8.4	1934	-8.9	1961	-9.7	1988	-9.0	2015	-5.1			1908	-10.5	1935	-8.5	1962	-6.1	1989	-6.3	2016	-4.7			1909	-12.4	1936	-10.1	1963	-6.3	1990	-9.0	2017	-7.7			1910	-8.6	1937	-7.7	1964	-6.6	1991	-7.4					1911	-10.4	1938	-8.7	1965	-7.0	1992	-5.7					1912	-7.5	1939	-13.3	1966	-8.6	1993	-7.4					1913	-10.7	1940	-12.3	1967	-10.2	1994	-8.6					<p>寿都町及び小樽市における低温の観測記録</p> <p>第1表 寿都町における毎年の最低温度観測記録 （気象庁ホームページより）</p> <table border="1" data-bbox="1346 231 1957 975"> <thead> <tr> <th>年</th><th>最低気温 [℃]</th><th>年</th><th>最低気温 [℃]</th><th>年</th><th>最低気温 [℃]</th><th>年</th><th>最低気温 [℃]</th><th>年</th><th>最低気温 [℃]</th><th>年</th><th>最低気温 [℃]</th></tr> </thead> <tbody> <tr><td>1884</td><td>-11.4</td><td>1912</td><td>-15.7</td><td>1940</td><td>-8.8</td><td>1968</td><td>-11.1</td><td>1996</td><td>-12.4</td><td></td><td></td></tr> <tr><td>1886</td><td>-12.9</td><td>1913</td><td>-13.0</td><td>1941</td><td>-13.0</td><td>1969</td><td>-12.4</td><td>1997</td><td>-9.2</td><td></td><td></td></tr> <tr><td>1886</td><td>-14.4</td><td>1914</td><td>-9.6</td><td>1942</td><td>-12.9</td><td>1970</td><td>-11.3</td><td>1998</td><td>-12.6</td><td></td><td></td></tr> <tr><td>1887</td><td>-11.7</td><td>1915</td><td>-13.0</td><td>1943</td><td>-10.4</td><td>1971</td><td>-10.0</td><td>1999</td><td>-10.3</td><td></td><td></td></tr> <tr><td>1888</td><td>-11.5</td><td>1916</td><td>-11.0</td><td>1944</td><td>-12.2</td><td>1972</td><td>-9.7</td><td>2000</td><td>-10.4</td><td></td><td></td></tr> <tr><td>1889</td><td>-11.7</td><td>1917</td><td>-11.5</td><td>1945</td><td>-12.6</td><td>1973</td><td>-9.6</td><td>2001</td><td>-13.4</td><td></td><td></td></tr> <tr><td>1890</td><td>-11.7</td><td>1918</td><td>-11.2</td><td>1946</td><td>-12.6</td><td>1974</td><td>-10.1</td><td>2002</td><td>-9.8</td><td></td><td></td></tr> <tr><td>1891</td><td>-12.6</td><td>1919</td><td>-15.1</td><td>1947</td><td>-13.4</td><td>1975</td><td>-9.3</td><td>2003</td><td>-11.3</td><td></td><td></td></tr> <tr><td>1892</td><td>-12.4</td><td>1920</td><td>-10.4</td><td>1948</td><td>-10.6</td><td>1976</td><td>-11.6</td><td>2004</td><td>-10.0</td><td></td><td></td></tr> <tr><td>1893</td><td>-15.0</td><td>1921</td><td>-11.3</td><td>1949</td><td>-11.1</td><td>1977</td><td>-12.5</td><td>2005</td><td>-10.2</td><td></td><td></td></tr> <tr><td>1894</td><td>-12.4</td><td>1922</td><td>-12.3</td><td>1950</td><td>-9.8</td><td>1978</td><td>-14.1</td><td>2006</td><td>-12.7</td><td></td><td></td></tr> <tr><td>1896</td><td>-11.6</td><td>1923</td><td>-12.7</td><td>1951</td><td>-12.7</td><td>1979</td><td>-12.3</td><td>2007</td><td>-6.6</td><td></td><td></td></tr> <tr><td>1896</td><td>-12.8</td><td>1924</td><td>-13.6</td><td>1952</td><td>-12.4</td><td>1980</td><td>-10.5</td><td>2008</td><td>-9.4</td><td></td><td></td></tr> <tr><td>1897</td><td>-14.9</td><td>1925</td><td>-13.4</td><td>1953</td><td>-11.7</td><td>1981</td><td>-7.5</td><td>2009</td><td>-10.3</td><td></td><td></td></tr> <tr><td>1896</td><td>-11.4</td><td>1926</td><td>-13.2</td><td>1954</td><td>-11.4</td><td>1982</td><td>-9.6</td><td>2010</td><td>-12.9</td><td></td><td></td></tr> <tr><td>1899</td><td>-10.5</td><td>1927</td><td>-12.4</td><td>1955</td><td>-9.9</td><td>1983</td><td>-11.6</td><td>2011</td><td>-10.1</td><td></td><td></td></tr> <tr><td>1900</td><td>-13.1</td><td>1928</td><td>-11.4</td><td>1956</td><td>-10.8</td><td>1984</td><td>-13.0</td><td>2012</td><td>-10.9</td><td></td><td></td></tr> <tr><td>1901</td><td>-11.7</td><td>1929</td><td>-13.0</td><td>1957</td><td>-11.0</td><td>1985</td><td>-14.2</td><td>2013</td><td>-11.1</td><td></td><td></td></tr> <tr><td>1902</td><td>-15.2</td><td>1930</td><td>-12.1</td><td>1958</td><td>-8.6</td><td>1986</td><td>-12.0</td><td>2014</td><td>-9.1</td><td></td><td></td></tr> <tr><td>1903</td><td>-10.8</td><td>1931</td><td>-14.3</td><td>1959</td><td>-10.1</td><td>1987</td><td>-11.5</td><td>2015</td><td>-9.4</td><td></td><td></td></tr> <tr><td>1904</td><td>-12.0</td><td>1932</td><td>-10.2</td><td>1960</td><td>-10.9</td><td>1988</td><td>-10.3</td><td>2016</td><td>-9.4</td><td></td><td></td></tr> <tr><td>1905</td><td>-9.7</td><td>1933</td><td>-14.4</td><td>1961</td><td>-14.0</td><td>1989</td><td>-9.0</td><td>2017</td><td>-10.1</td><td></td><td></td></tr> <tr><td>1906</td><td>-13.1</td><td>1934</td><td>-10.0</td><td>1962</td><td>-11.6</td><td>1990</td><td>-11.3</td><td>2018</td><td>-13.2</td><td></td><td></td></tr> <tr><td>1907</td><td>-11.7</td><td>1935</td><td>-11.2</td><td>1963</td><td>-10.7</td><td>1991</td><td>-12.5</td><td>2019</td><td>-13.0</td><td></td><td></td></tr> <tr><td>1908</td><td>-13.8</td><td>1936</td><td>-13.1</td><td>1964</td><td>-10.1</td><td>1992</td><td>-11.3</td><td>2020</td><td>-9.6</td><td></td><td></td></tr> <tr><td>1909</td><td>-13.3</td><td>1937</td><td>-15.0</td><td>1965</td><td>-11.8</td><td>1993</td><td>-8.5</td><td>2021</td><td>-11.3</td><td></td><td></td></tr> <tr><td>1910</td><td>-10.9</td><td>1938</td><td>-12.1</td><td>1966</td><td>-14.1</td><td>1994</td><td>-12.6</td><td></td><td></td><td></td><td></td></tr> <tr><td>1911</td><td>-14.7</td><td>1939</td><td>-13.6</td><td>1967</td><td>-14.9</td><td>1995</td><td>-9.8</td><td></td><td></td><td></td><td></td></tr> </tbody> </table> <p>値]：資料不足値 統計値を求める対象となる資料が許容する資料数を満たさない場合。</p>	年	最低気温 [℃]	年	最低気温 [℃]	年	最低気温 [℃]	年	最低気温 [℃]	年	最低気温 [℃]	年	最低気温 [℃]	1884	-11.4	1912	-15.7	1940	-8.8	1968	-11.1	1996	-12.4			1886	-12.9	1913	-13.0	1941	-13.0	1969	-12.4	1997	-9.2			1886	-14.4	1914	-9.6	1942	-12.9	1970	-11.3	1998	-12.6			1887	-11.7	1915	-13.0	1943	-10.4	1971	-10.0	1999	-10.3			1888	-11.5	1916	-11.0	1944	-12.2	1972	-9.7	2000	-10.4			1889	-11.7	1917	-11.5	1945	-12.6	1973	-9.6	2001	-13.4			1890	-11.7	1918	-11.2	1946	-12.6	1974	-10.1	2002	-9.8			1891	-12.6	1919	-15.1	1947	-13.4	1975	-9.3	2003	-11.3			1892	-12.4	1920	-10.4	1948	-10.6	1976	-11.6	2004	-10.0			1893	-15.0	1921	-11.3	1949	-11.1	1977	-12.5	2005	-10.2			1894	-12.4	1922	-12.3	1950	-9.8	1978	-14.1	2006	-12.7			1896	-11.6	1923	-12.7	1951	-12.7	1979	-12.3	2007	-6.6			1896	-12.8	1924	-13.6	1952	-12.4	1980	-10.5	2008	-9.4			1897	-14.9	1925	-13.4	1953	-11.7	1981	-7.5	2009	-10.3			1896	-11.4	1926	-13.2	1954	-11.4	1982	-9.6	2010	-12.9			1899	-10.5	1927	-12.4	1955	-9.9	1983	-11.6	2011	-10.1			1900	-13.1	1928	-11.4	1956	-10.8	1984	-13.0	2012	-10.9			1901	-11.7	1929	-13.0	1957	-11.0	1985	-14.2	2013	-11.1			1902	-15.2	1930	-12.1	1958	-8.6	1986	-12.0	2014	-9.1			1903	-10.8	1931	-14.3	1959	-10.1	1987	-11.5	2015	-9.4			1904	-12.0	1932	-10.2	1960	-10.9	1988	-10.3	2016	-9.4			1905	-9.7	1933	-14.4	1961	-14.0	1989	-9.0	2017	-10.1			1906	-13.1	1934	-10.0	1962	-11.6	1990	-11.3	2018	-13.2			1907	-11.7	1935	-11.2	1963	-10.7	1991	-12.5	2019	-13.0			1908	-13.8	1936	-13.1	1964	-10.1	1992	-11.3	2020	-9.6			1909	-13.3	1937	-15.0	1965	-11.8	1993	-8.5	2021	-11.3			1910	-10.9	1938	-12.1	1966	-14.1	1994	-12.6					1911	-14.7	1939	-13.6	1967	-14.9	1995	-9.8					<p>【女川】記載表現の相違 ・立地及び観測記録の相違</p>
年	最低気温 [℃]	年	最低気温 [℃]	年	最低気温 [℃]	年	最低気温 [℃]	年	最低気温 [℃]	年	最低気温 [℃]																																																																																																																																																																																																																																																																																																																																																																																																																																																																																																																																																																																																																																																																																																				
1887	-6.5	1914	-5.8	1941	-7.0	1968	-8.4	1995	-8.8																																																																																																																																																																																																																																																																																																																																																																																																																																																																																																																																																																																																																																																																																																						
1888	-10.3	1915	-8.4	1942	-10.7	1969	-9.0	1996	-8.1																																																																																																																																																																																																																																																																																																																																																																																																																																																																																																																																																																																																																																																																																																						
1889	-9.7	1916	-7.9	1943	-10.9	1970	-8.2	1997	-6.7																																																																																																																																																																																																																																																																																																																																																																																																																																																																																																																																																																																																																																																																																																						
1890	-8.6	1917	-7.4	1944	-11.9	1971	-7.3	1998	-8.3																																																																																																																																																																																																																																																																																																																																																																																																																																																																																																																																																																																																																																																																																																						
1891	-13.1	1918	-10.3	1945	-10.9	1972	-8.1	1999	-7.5																																																																																																																																																																																																																																																																																																																																																																																																																																																																																																																																																																																																																																																																																																						
1892	-8.7	1919	-14.6	1946	-7.8	1973	-6.2	2000	-7.7																																																																																																																																																																																																																																																																																																																																																																																																																																																																																																																																																																																																																																																																																																						
1893	-11.5	1920	-6.7	1947	-10.5	1974	-8.6	2001	-9.5																																																																																																																																																																																																																																																																																																																																																																																																																																																																																																																																																																																																																																																																																																						
1894	-8.7	1921	-7.3	1948	-6.1	1975	-7.6	2002	-6.5																																																																																																																																																																																																																																																																																																																																																																																																																																																																																																																																																																																																																																																																																																						
1895	-13.6	1922	-10.7	1949	-9.7	1976	-8.6	2003	-7.7																																																																																																																																																																																																																																																																																																																																																																																																																																																																																																																																																																																																																																																																																																						
1896	-10.2	1923	-12.0	1950	-8.7	1977	-11.0	2004	-5.1																																																																																																																																																																																																																																																																																																																																																																																																																																																																																																																																																																																																																																																																																																						
1897	-9.9	1924	-8.0	1951	-9.6	1978	-11.2	2005	-5.6																																																																																																																																																																																																																																																																																																																																																																																																																																																																																																																																																																																																																																																																																																						
1898	-8.6	1925	-8.4	1952	-8.5	1979	-7.4	2006	-9.1																																																																																																																																																																																																																																																																																																																																																																																																																																																																																																																																																																																																																																																																																																						
1899	-7.9	1926	-7.8	1953	-7.7	1980	-10.1	2007	-4.5																																																																																																																																																																																																																																																																																																																																																																																																																																																																																																																																																																																																																																																																																																						
1900	-12.6	1927	-11.4	1954	-9.2	1981	-8.8	2008	-6.4																																																																																																																																																																																																																																																																																																																																																																																																																																																																																																																																																																																																																																																																																																						
1901	-9.9	1928	-9.0	1955	-9.1	1982	-7.8	2009	-4.8																																																																																																																																																																																																																																																																																																																																																																																																																																																																																																																																																																																																																																																																																																						
1902	-10.0	1929	-9.8	1956	-8.6	1983	-8.4	2010	-8.4																																																																																																																																																																																																																																																																																																																																																																																																																																																																																																																																																																																																																																																																																																						
1903	-6.0	1930	-7.7	1957	-7.2	1984	-9.8	2011	-7.2																																																																																																																																																																																																																																																																																																																																																																																																																																																																																																																																																																																																																																																																																																						
1904	-9.4	1931	-10.5	1958	-7.2	1985	-10.3	2012	-8.3																																																																																																																																																																																																																																																																																																																																																																																																																																																																																																																																																																																																																																																																																																						
1905	-9.4	1932	-7.2	1959	-6.6	1986	-9.9	2013	-8.1																																																																																																																																																																																																																																																																																																																																																																																																																																																																																																																																																																																																																																																																																																						
1906	-11.3	1933	-10.5	1960	-10.6	1987	-7.6	2014	-6.8																																																																																																																																																																																																																																																																																																																																																																																																																																																																																																																																																																																																																																																																																																						
1907	-8.4	1934	-8.9	1961	-9.7	1988	-9.0	2015	-5.1																																																																																																																																																																																																																																																																																																																																																																																																																																																																																																																																																																																																																																																																																																						
1908	-10.5	1935	-8.5	1962	-6.1	1989	-6.3	2016	-4.7																																																																																																																																																																																																																																																																																																																																																																																																																																																																																																																																																																																																																																																																																																						
1909	-12.4	1936	-10.1	1963	-6.3	1990	-9.0	2017	-7.7																																																																																																																																																																																																																																																																																																																																																																																																																																																																																																																																																																																																																																																																																																						
1910	-8.6	1937	-7.7	1964	-6.6	1991	-7.4																																																																																																																																																																																																																																																																																																																																																																																																																																																																																																																																																																																																																																																																																																								
1911	-10.4	1938	-8.7	1965	-7.0	1992	-5.7																																																																																																																																																																																																																																																																																																																																																																																																																																																																																																																																																																																																																																																																																																								
1912	-7.5	1939	-13.3	1966	-8.6	1993	-7.4																																																																																																																																																																																																																																																																																																																																																																																																																																																																																																																																																																																																																																																																																																								
1913	-10.7	1940	-12.3	1967	-10.2	1994	-8.6																																																																																																																																																																																																																																																																																																																																																																																																																																																																																																																																																																																																																																																																																																								
年	最低気温 [℃]	年	最低気温 [℃]	年	最低気温 [℃]	年	最低気温 [℃]	年	最低気温 [℃]	年	最低気温 [℃]																																																																																																																																																																																																																																																																																																																																																																																																																																																																																																																																																																																																																																																																																																				
1884	-11.4	1912	-15.7	1940	-8.8	1968	-11.1	1996	-12.4																																																																																																																																																																																																																																																																																																																																																																																																																																																																																																																																																																																																																																																																																																						
1886	-12.9	1913	-13.0	1941	-13.0	1969	-12.4	1997	-9.2																																																																																																																																																																																																																																																																																																																																																																																																																																																																																																																																																																																																																																																																																																						
1886	-14.4	1914	-9.6	1942	-12.9	1970	-11.3	1998	-12.6																																																																																																																																																																																																																																																																																																																																																																																																																																																																																																																																																																																																																																																																																																						
1887	-11.7	1915	-13.0	1943	-10.4	1971	-10.0	1999	-10.3																																																																																																																																																																																																																																																																																																																																																																																																																																																																																																																																																																																																																																																																																																						
1888	-11.5	1916	-11.0	1944	-12.2	1972	-9.7	2000	-10.4																																																																																																																																																																																																																																																																																																																																																																																																																																																																																																																																																																																																																																																																																																						
1889	-11.7	1917	-11.5	1945	-12.6	1973	-9.6	2001	-13.4																																																																																																																																																																																																																																																																																																																																																																																																																																																																																																																																																																																																																																																																																																						
1890	-11.7	1918	-11.2	1946	-12.6	1974	-10.1	2002	-9.8																																																																																																																																																																																																																																																																																																																																																																																																																																																																																																																																																																																																																																																																																																						
1891	-12.6	1919	-15.1	1947	-13.4	1975	-9.3	2003	-11.3																																																																																																																																																																																																																																																																																																																																																																																																																																																																																																																																																																																																																																																																																																						
1892	-12.4	1920	-10.4	1948	-10.6	1976	-11.6	2004	-10.0																																																																																																																																																																																																																																																																																																																																																																																																																																																																																																																																																																																																																																																																																																						
1893	-15.0	1921	-11.3	1949	-11.1	1977	-12.5	2005	-10.2																																																																																																																																																																																																																																																																																																																																																																																																																																																																																																																																																																																																																																																																																																						
1894	-12.4	1922	-12.3	1950	-9.8	1978	-14.1	2006	-12.7																																																																																																																																																																																																																																																																																																																																																																																																																																																																																																																																																																																																																																																																																																						
1896	-11.6	1923	-12.7	1951	-12.7	1979	-12.3	2007	-6.6																																																																																																																																																																																																																																																																																																																																																																																																																																																																																																																																																																																																																																																																																																						
1896	-12.8	1924	-13.6	1952	-12.4	1980	-10.5	2008	-9.4																																																																																																																																																																																																																																																																																																																																																																																																																																																																																																																																																																																																																																																																																																						
1897	-14.9	1925	-13.4	1953	-11.7	1981	-7.5	2009	-10.3																																																																																																																																																																																																																																																																																																																																																																																																																																																																																																																																																																																																																																																																																																						
1896	-11.4	1926	-13.2	1954	-11.4	1982	-9.6	2010	-12.9																																																																																																																																																																																																																																																																																																																																																																																																																																																																																																																																																																																																																																																																																																						
1899	-10.5	1927	-12.4	1955	-9.9	1983	-11.6	2011	-10.1																																																																																																																																																																																																																																																																																																																																																																																																																																																																																																																																																																																																																																																																																																						
1900	-13.1	1928	-11.4	1956	-10.8	1984	-13.0	2012	-10.9																																																																																																																																																																																																																																																																																																																																																																																																																																																																																																																																																																																																																																																																																																						
1901	-11.7	1929	-13.0	1957	-11.0	1985	-14.2	2013	-11.1																																																																																																																																																																																																																																																																																																																																																																																																																																																																																																																																																																																																																																																																																																						
1902	-15.2	1930	-12.1	1958	-8.6	1986	-12.0	2014	-9.1																																																																																																																																																																																																																																																																																																																																																																																																																																																																																																																																																																																																																																																																																																						
1903	-10.8	1931	-14.3	1959	-10.1	1987	-11.5	2015	-9.4																																																																																																																																																																																																																																																																																																																																																																																																																																																																																																																																																																																																																																																																																																						
1904	-12.0	1932	-10.2	1960	-10.9	1988	-10.3	2016	-9.4																																																																																																																																																																																																																																																																																																																																																																																																																																																																																																																																																																																																																																																																																																						
1905	-9.7	1933	-14.4	1961	-14.0	1989	-9.0	2017	-10.1																																																																																																																																																																																																																																																																																																																																																																																																																																																																																																																																																																																																																																																																																																						
1906	-13.1	1934	-10.0	1962	-11.6	1990	-11.3	2018	-13.2																																																																																																																																																																																																																																																																																																																																																																																																																																																																																																																																																																																																																																																																																																						
1907	-11.7	1935	-11.2	1963	-10.7	1991	-12.5	2019	-13.0																																																																																																																																																																																																																																																																																																																																																																																																																																																																																																																																																																																																																																																																																																						
1908	-13.8	1936	-13.1	1964	-10.1	1992	-11.3	2020	-9.6																																																																																																																																																																																																																																																																																																																																																																																																																																																																																																																																																																																																																																																																																																						
1909	-13.3	1937	-15.0	1965	-11.8	1993	-8.5	2021	-11.3																																																																																																																																																																																																																																																																																																																																																																																																																																																																																																																																																																																																																																																																																																						
1910	-10.9	1938	-12.1	1966	-14.1	1994	-12.6																																																																																																																																																																																																																																																																																																																																																																																																																																																																																																																																																																																																																																																																																																								
1911	-14.7	1939	-13.6	1967	-14.9	1995	-9.8																																																																																																																																																																																																																																																																																																																																																																																																																																																																																																																																																																																																																																																																																																								

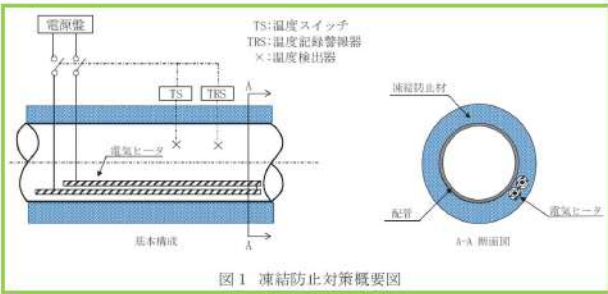
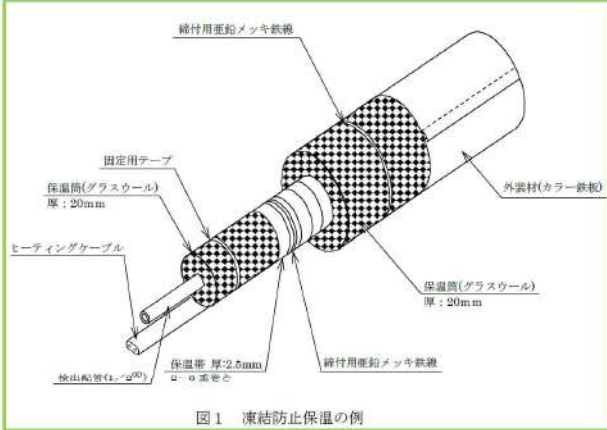
泊発電所3号炉 DB基準適合性 比較表

赤字：設備、運用又は体制の相違（設計方針の相違）
 青字：記載箇所又は記載内容の相違（記載方針の相違）
 緑字：記載表現、設備名称の相違（実質的な相違なし）

第6条 外部からの衝撃による損傷の防止（自然現象：別添資料1）

大飯発電所3/4号炉	女川原子力発電所2号炉	泊発電所3号炉	相違理由																																																																																																																																																																																																																																																																																												
	<p>第2表 大船渡市における毎年の最低温度観測記録 (気象庁ホームページより)</p> <table border="1"> <thead> <tr> <th>年</th><th>最低気温 [°C]</th><th>年</th><th>最低気温 [°C]</th></tr> </thead> <tbody> <tr><td>1963</td><td>-3.9]</td><td>1991</td><td>-7.6</td></tr> <tr><td>1964</td><td>-7.1</td><td>1992</td><td>-7.3</td></tr> <tr><td>1965</td><td>-7.1</td><td>1993</td><td>-7.8</td></tr> <tr><td>1966</td><td>-8.4</td><td>1994</td><td>-6.3</td></tr> <tr><td>1967</td><td>-11.2</td><td>1995</td><td>-7.5</td></tr> <tr><td>1968</td><td>-10.0</td><td>1996</td><td>-9.6</td></tr> <tr><td>1969</td><td>-8.8</td><td>1997</td><td>-5.9</td></tr> <tr><td>1970</td><td>-9.4</td><td>1998</td><td>-9.2</td></tr> <tr><td>1971</td><td>-8.1</td><td>1999</td><td>-6.1</td></tr> <tr><td>1972</td><td>-8.4</td><td>2000</td><td>-8.0</td></tr> <tr><td>1973</td><td>-6.6</td><td>2001</td><td>-10.4</td></tr> <tr><td>1974</td><td>-7.7</td><td>2002</td><td>-7.4</td></tr> <tr><td>1975</td><td>-9.0</td><td>2003</td><td>-6.6</td></tr> <tr><td>1976</td><td>-9.2</td><td>2004</td><td>-7.1</td></tr> <tr><td>1977</td><td>-11.0</td><td>2005</td><td>-7.2</td></tr> <tr><td>1978</td><td>-11.3</td><td>2006</td><td>-7.8</td></tr> <tr><td>1979</td><td>-9.4</td><td>2007</td><td>-5.2</td></tr> <tr><td>1980</td><td>-11.6</td><td>2008</td><td>-8.3</td></tr> <tr><td>1981</td><td>-10.0</td><td>2009</td><td>-5.5</td></tr> <tr><td>1982</td><td>-10.0</td><td>2010</td><td>-7.3</td></tr> <tr><td>1983</td><td>-8.9</td><td>2011</td><td>-8.0]</td></tr> <tr><td>1984</td><td>-10.1</td><td>2012</td><td>-11.0</td></tr> <tr><td>1985</td><td>-11.0</td><td>2013</td><td>-8.6</td></tr> <tr><td>1986</td><td>-11.0</td><td>2014</td><td>-6.6</td></tr> <tr><td>1987</td><td>-8.9</td><td>2015</td><td>-5.5</td></tr> <tr><td>1988</td><td>-9.5</td><td>2016</td><td>-4.9</td></tr> <tr><td>1989</td><td>-6.3</td><td>2017</td><td>-8.2]</td></tr> <tr><td>1990</td><td>-10.6</td><td></td><td></td></tr> </tbody> </table> <p>値]：資料不足値 統計値を求める対象となる資料が許容する資料数を満たさない場合。</p>	年	最低気温 [°C]	年	最低気温 [°C]	1963	-3.9]	1991	-7.6	1964	-7.1	1992	-7.3	1965	-7.1	1993	-7.8	1966	-8.4	1994	-6.3	1967	-11.2	1995	-7.5	1968	-10.0	1996	-9.6	1969	-8.8	1997	-5.9	1970	-9.4	1998	-9.2	1971	-8.1	1999	-6.1	1972	-8.4	2000	-8.0	1973	-6.6	2001	-10.4	1974	-7.7	2002	-7.4	1975	-9.0	2003	-6.6	1976	-9.2	2004	-7.1	1977	-11.0	2005	-7.2	1978	-11.3	2006	-7.8	1979	-9.4	2007	-5.2	1980	-11.6	2008	-8.3	1981	-10.0	2009	-5.5	1982	-10.0	2010	-7.3	1983	-8.9	2011	-8.0]	1984	-10.1	2012	-11.0	1985	-11.0	2013	-8.6	1986	-11.0	2014	-6.6	1987	-8.9	2015	-5.5	1988	-9.5	2016	-4.9	1989	-6.3	2017	-8.2]	1990	-10.6			<p>第2表 小樽市における毎年の最低温度観測記録 (気象庁ホームページより)</p> <table border="1"> <thead> <tr> <th>年</th><th>最低気温 [°C]</th><th>年</th><th>最低気温 [°C]</th><th>年</th><th>最低気温 [°C]</th><th>年</th><th>最低気温 [°C]</th></tr> </thead> <tbody> <tr><td>1943</td><td>-16.3</td><td>1963</td><td>-11.0</td><td>1983</td><td>-11.3</td><td>2003</td><td>-14.9</td></tr> <tr><td>1944</td><td>-16.7</td><td>1964</td><td>-13.8</td><td>1984</td><td>-13.2</td><td>2004</td><td>-10.7</td></tr> <tr><td>1945</td><td>-17.2</td><td>1965</td><td>-11.6</td><td>1985</td><td>-15.2</td><td>2005</td><td>-12.0</td></tr> <tr><td>1946</td><td>-13.4</td><td>1966</td><td>-14.0</td><td>1986</td><td>-13.9</td><td>2006</td><td>-13.6</td></tr> <tr><td>1947</td><td>-13.8</td><td>1967</td><td>-14.1</td><td>1987</td><td>-12.2</td><td>2007</td><td>-9.1</td></tr> <tr><td>1948</td><td>-11.7</td><td>1968</td><td>-16.0</td><td>1988</td><td>-12.3</td><td>2008</td><td>-11.3</td></tr> <tr><td>1949</td><td>-11.7</td><td>1969</td><td>-13.1</td><td>1989</td><td>-9.8</td><td>2009</td><td>-11.2</td></tr> <tr><td>1950</td><td>-13.8</td><td>1970</td><td>-14.1</td><td>1990</td><td>-13.6</td><td>2010</td><td>-13.2</td></tr> <tr><td>1951</td><td>-15.3</td><td>1971</td><td>-13.8</td><td>1991</td><td>-13.5</td><td>2011</td><td>-10.6</td></tr> <tr><td>1952</td><td>-13.5</td><td>1972</td><td>-12.4</td><td>1992</td><td>-11.2</td><td>2012</td><td>-12.3</td></tr> <tr><td>1953</td><td>-13.6</td><td>1973</td><td>-9.6</td><td>1993</td><td>-8.8</td><td>2013</td><td>-10.7</td></tr> <tr><td>1954</td><td>-18.0</td><td>1974</td><td>-11.5</td><td>1994</td><td>-14.3</td><td>2014</td><td>-12.6</td></tr> <tr><td>1955</td><td>-11.1</td><td>1975</td><td>-14.0</td><td>1995</td><td>-11.4</td><td>2015</td><td>-9.5</td></tr> <tr><td>1956</td><td>-12.0</td><td>1976</td><td>-13.6</td><td>1996</td><td>-13.9</td><td>2016</td><td>-9.6</td></tr> <tr><td>1957</td><td>-11.7</td><td>1977</td><td>-14.1</td><td>1997</td><td>-9.7</td><td>2017</td><td>-13.0</td></tr> <tr><td>1958</td><td>-11.2</td><td>1978</td><td>-17.2</td><td>1998</td><td>-15.1</td><td>2018</td><td>-11.4</td></tr> <tr><td>1959</td><td>-11.8</td><td>1979</td><td>-13.2</td><td>1999</td><td>-12.1</td><td>2019</td><td>-13.6</td></tr> <tr><td>1960</td><td>-10.9</td><td>1980</td><td>-12.0</td><td>2000</td><td>-10.8</td><td>2020</td><td>-13.9</td></tr> <tr><td>1961</td><td>-13.3</td><td>1981</td><td>-11.0</td><td>2001</td><td>-13.5</td><td>2021</td><td>-12.5</td></tr> <tr><td>1962</td><td>-12.3</td><td>1982</td><td>-11.8</td><td>2002</td><td>-10.6</td><td></td><td></td></tr> </tbody> </table>	年	最低気温 [°C]	年	最低気温 [°C]	年	最低気温 [°C]	年	最低気温 [°C]	1943	-16.3	1963	-11.0	1983	-11.3	2003	-14.9	1944	-16.7	1964	-13.8	1984	-13.2	2004	-10.7	1945	-17.2	1965	-11.6	1985	-15.2	2005	-12.0	1946	-13.4	1966	-14.0	1986	-13.9	2006	-13.6	1947	-13.8	1967	-14.1	1987	-12.2	2007	-9.1	1948	-11.7	1968	-16.0	1988	-12.3	2008	-11.3	1949	-11.7	1969	-13.1	1989	-9.8	2009	-11.2	1950	-13.8	1970	-14.1	1990	-13.6	2010	-13.2	1951	-15.3	1971	-13.8	1991	-13.5	2011	-10.6	1952	-13.5	1972	-12.4	1992	-11.2	2012	-12.3	1953	-13.6	1973	-9.6	1993	-8.8	2013	-10.7	1954	-18.0	1974	-11.5	1994	-14.3	2014	-12.6	1955	-11.1	1975	-14.0	1995	-11.4	2015	-9.5	1956	-12.0	1976	-13.6	1996	-13.9	2016	-9.6	1957	-11.7	1977	-14.1	1997	-9.7	2017	-13.0	1958	-11.2	1978	-17.2	1998	-15.1	2018	-11.4	1959	-11.8	1979	-13.2	1999	-12.1	2019	-13.6	1960	-10.9	1980	-12.0	2000	-10.8	2020	-13.9	1961	-13.3	1981	-11.0	2001	-13.5	2021	-12.5	1962	-12.3	1982	-11.8	2002	-10.6			<p>【女川】記載表現の相違 ・立地及び観測記録の相違</p>
年	最低気温 [°C]	年	最低気温 [°C]																																																																																																																																																																																																																																																																																												
1963	-3.9]	1991	-7.6																																																																																																																																																																																																																																																																																												
1964	-7.1	1992	-7.3																																																																																																																																																																																																																																																																																												
1965	-7.1	1993	-7.8																																																																																																																																																																																																																																																																																												
1966	-8.4	1994	-6.3																																																																																																																																																																																																																																																																																												
1967	-11.2	1995	-7.5																																																																																																																																																																																																																																																																																												
1968	-10.0	1996	-9.6																																																																																																																																																																																																																																																																																												
1969	-8.8	1997	-5.9																																																																																																																																																																																																																																																																																												
1970	-9.4	1998	-9.2																																																																																																																																																																																																																																																																																												
1971	-8.1	1999	-6.1																																																																																																																																																																																																																																																																																												
1972	-8.4	2000	-8.0																																																																																																																																																																																																																																																																																												
1973	-6.6	2001	-10.4																																																																																																																																																																																																																																																																																												
1974	-7.7	2002	-7.4																																																																																																																																																																																																																																																																																												
1975	-9.0	2003	-6.6																																																																																																																																																																																																																																																																																												
1976	-9.2	2004	-7.1																																																																																																																																																																																																																																																																																												
1977	-11.0	2005	-7.2																																																																																																																																																																																																																																																																																												
1978	-11.3	2006	-7.8																																																																																																																																																																																																																																																																																												
1979	-9.4	2007	-5.2																																																																																																																																																																																																																																																																																												
1980	-11.6	2008	-8.3																																																																																																																																																																																																																																																																																												
1981	-10.0	2009	-5.5																																																																																																																																																																																																																																																																																												
1982	-10.0	2010	-7.3																																																																																																																																																																																																																																																																																												
1983	-8.9	2011	-8.0]																																																																																																																																																																																																																																																																																												
1984	-10.1	2012	-11.0																																																																																																																																																																																																																																																																																												
1985	-11.0	2013	-8.6																																																																																																																																																																																																																																																																																												
1986	-11.0	2014	-6.6																																																																																																																																																																																																																																																																																												
1987	-8.9	2015	-5.5																																																																																																																																																																																																																																																																																												
1988	-9.5	2016	-4.9																																																																																																																																																																																																																																																																																												
1989	-6.3	2017	-8.2]																																																																																																																																																																																																																																																																																												
1990	-10.6																																																																																																																																																																																																																																																																																														
年	最低気温 [°C]	年	最低気温 [°C]	年	最低気温 [°C]	年	最低気温 [°C]																																																																																																																																																																																																																																																																																								
1943	-16.3	1963	-11.0	1983	-11.3	2003	-14.9																																																																																																																																																																																																																																																																																								
1944	-16.7	1964	-13.8	1984	-13.2	2004	-10.7																																																																																																																																																																																																																																																																																								
1945	-17.2	1965	-11.6	1985	-15.2	2005	-12.0																																																																																																																																																																																																																																																																																								
1946	-13.4	1966	-14.0	1986	-13.9	2006	-13.6																																																																																																																																																																																																																																																																																								
1947	-13.8	1967	-14.1	1987	-12.2	2007	-9.1																																																																																																																																																																																																																																																																																								
1948	-11.7	1968	-16.0	1988	-12.3	2008	-11.3																																																																																																																																																																																																																																																																																								
1949	-11.7	1969	-13.1	1989	-9.8	2009	-11.2																																																																																																																																																																																																																																																																																								
1950	-13.8	1970	-14.1	1990	-13.6	2010	-13.2																																																																																																																																																																																																																																																																																								
1951	-15.3	1971	-13.8	1991	-13.5	2011	-10.6																																																																																																																																																																																																																																																																																								
1952	-13.5	1972	-12.4	1992	-11.2	2012	-12.3																																																																																																																																																																																																																																																																																								
1953	-13.6	1973	-9.6	1993	-8.8	2013	-10.7																																																																																																																																																																																																																																																																																								
1954	-18.0	1974	-11.5	1994	-14.3	2014	-12.6																																																																																																																																																																																																																																																																																								
1955	-11.1	1975	-14.0	1995	-11.4	2015	-9.5																																																																																																																																																																																																																																																																																								
1956	-12.0	1976	-13.6	1996	-13.9	2016	-9.6																																																																																																																																																																																																																																																																																								
1957	-11.7	1977	-14.1	1997	-9.7	2017	-13.0																																																																																																																																																																																																																																																																																								
1958	-11.2	1978	-17.2	1998	-15.1	2018	-11.4																																																																																																																																																																																																																																																																																								
1959	-11.8	1979	-13.2	1999	-12.1	2019	-13.6																																																																																																																																																																																																																																																																																								
1960	-10.9	1980	-12.0	2000	-10.8	2020	-13.9																																																																																																																																																																																																																																																																																								
1961	-13.3	1981	-11.0	2001	-13.5	2021	-12.5																																																																																																																																																																																																																																																																																								
1962	-12.3	1982	-11.8	2002	-10.6																																																																																																																																																																																																																																																																																										

赤字: 設備、運用又は体制の相違 (設計方針の相違)
 青字: 記載箇所又は記載内容の相違 (記載方針の相違)
 緑字: 記載表現、設備名称の相違 (実質的な相違なし)

大飯発電所3/4号炉	女川原子力発電所2号炉	泊発電所3号炉	相違理由
	<p>別紙2</p> <p>凍結防止対策について</p> <p>屋外に設置されている設備のうち、通常内部流体が流動せず静止している露出配管は、低温による影響を受ける可能性があるため、電気ヒータ又は凍結防止材による凍結防止対策を実施している。凍結防止対策を実施する外部事象防護対象施設である原子炉補機冷却海水系配管等に対する凍結防止対策の概要を図1に示す。</p>  <p>図1 凍結防止対策概要図</p> <p>(1) 環境条件</p> <ul style="list-style-type: none"> 外気温度: <input type="text"/> 風速: <input type="text"/> 継続時間: <input type="text"/> <p>(2) 凍結防止対策の構造</p> <p>電気ヒータは対象配管に取付けた温度検出器により温度を検知し、配管表面温度が<input type="text"/>℃になると、電気ヒータがオンし、<input type="text"/>℃になるとオフすることで、配管表面温度を約<input type="text"/>℃ (<input type="text"/>℃) に保持する設計としている。</p> <p>また、配管表面温度が<input type="text"/>℃を下回った場合及び<input type="text"/>℃を上回った場合には、警報を発報する設計としており、凍結防止対策の異常状態を検知できる設計としている。</p> <p>なお、凍結防止対策の異常状態時には、原子炉補機冷却海水ポンプの運転等により内部流体を流動させることで、凍結を回避することが可能である。</p> <p>電気ヒータの容量は、想定する環境条件におけるヒータ必要容量に対して<input type="text"/>の裕度を確保する設計としている。</p> <p>以上</p> <p><input type="text"/> 枠囲みの内容は商業機密の観点から公開できません</p>	<p>別紙2</p> <p>凍結防止対策について</p> <p>凍結するおそれがある箇所に設置されている設備のうち、通常内部流体が流動せず静止している露出配管は、低温による影響を受ける可能性があるため、ヒーティングケーブル又は配管寸法に応じた厚さの保温材による保温対策を実施している。凍結防止対策を実施する外部事象防護対象施設である原子炉補機冷却海水設備配管等に対する凍結防止対策の概要を図1に示す。</p>  <p>図1 凍結防止保温の例</p> <p>(1) 環境条件</p> <ul style="list-style-type: none"> 雰囲気温度: -7℃ <p>(2) 凍結防止対策の構造</p> <p>ヒーティングケーブルは対象配管に取付けた温度検出器により温度を検知し、配管表面温度が<input type="text"/>℃になると、ヒーティングケーブルがオンし、<input type="text"/>℃になるとオフする。</p> <p>以上</p> <p><input type="text"/> 枠囲みの内容は機密情報に属しますので公開できません。</p>	<p>【女川】設計方針の相違 ・プラント設計の相違による仕様の相違 ・泊では屋外に通常内部流体が流動せずに静止している露出配管はない。屋内で空調管理がされていない設備に対して凍結防止対策を実施している。</p> <p>【女川】設計方針の相違 ・屋内で凍結のおそれがある循環水ポンプ建屋の温度を記載。 【女川】設計方針の相違 ・プラント設計の相違による仕様の相違</p>

赤字：設備、運用又は体制の相違（設計方針の相違）
 青字：記載箇所又は記載内容の相違（記載方針の相違）
 緑字：記載表現、設備名称の相違（実質的な相違なし）

第6条 外部からの衝撃による損傷の防止（自然現象：別添資料1）

大飯発電所3/4号炉	女川原子力発電所2号炉	泊発電所3号炉	相違理由
<p>11. 豪雨に対する影響評価について</p> <p>1. 基本方針 予想される最も苛酷と考えられる条件として設計基準を設定の上、安全施設のうち外部事象防護対象施設は、設計基準降水量による浸水、荷重に対して維持され、安全機能を損なわない設計とする。</p> <p>2. 設計基準降水量の設定 設計基準降水量は、以下の(1)及び(2)を参照し設定する。</p> <p>(1)規格・基準類 降水に対する排水施設の規格・基準は、森林法に基づく林地開発許可に関する審査基準等を示した宮城県の手引き⁽¹⁾であり、排水施設の設計雨量強度として、雨水の10年確率で想定される到達時間内の雨量強度を用いることとしている。同手引きでは、降雨継続時間毎の宮城県内の10年確率雨量強度表が示されており、流域面積の規模で区分した単位時間が採用される。同手引きによる発電所敷地における対象区域の確率雨量強度は「気仙沼（三陸）」に分類され、流末部における流域面積が50ha～100haであることから、単位時間20分時の88.11mm/hが採用される。</p> <p>(2)観測記録（別紙1） 気象庁の気象統計情報における降水量の観測記録⁽²⁾によれば、女川原子力発電所の最寄りの気象官署である石巻特別地域気象観測所及び大船渡特別地域気象観測所における地域気象観測システム（アメダス）の最大1時間降水量の観測記録史上1位は91.0mm/h（2014年9月11日）である。</p> <p>以上より、設計基準降水量は最大1時間降水量の91.0mm/hと定める。</p> <p>3. 外部事象防護対象施設の健全性評価 外部事象防護対象施設が、降水によって安全機能を損なうことのない設計であることを評価・確認するため、設計基準降水量（91.0mm/h）による浸水及び荷重が安全施設に作用した場合の影響について評価し、安全機能が維持されることを確認した。 本評価における基本的な考え方は、以下のとおり。また、第1図に降水に対する安全施設の評価フローを示す。 ○外部事象防護対象施設について、以下の①又は②に分類の上評価し、安全機能が維持できることを確認した。</p>	<p>補足資料 12</p> <p>降水影響評価について</p> <p>1. 基本方針 予想される最も苛酷と考えられる条件として設計基準を設定の上、安全施設のうち外部事象防護対象施設は、設計基準降水量による浸水、荷重に対して維持され、安全機能を損なわない設計とする。</p> <p>2. 設計基準降水量の設定 設計基準降水量は、以下の(1)及び(2)を参照し設定する。</p> <p>(1)規格・基準類 降水に対する排水施設の規格・基準は、森林法に基づく林地開発許可に関する審査基準等を示した北海道の手引き⁽¹⁾であり、排水施設の設計雨量強度として、雨水の10年確率で想定される到達時間内の雨量強度を用いることとしている。また、北海道の大雨資料（第14編）⁽²⁾では、降雨継続時間毎の北海道内の10年確率雨量強度表が示されており、流域面積の規模で区分した単位時間が採用される。同手引きによる発電所敷地における対象区域の確率雨量強度は「神恵内」又は「共和」に分類され、32mm/hが採用される。</p> <p>(2)観測記録（別紙1） 気象庁の気象統計情報における降水量の観測記録⁽³⁾によれば、泊発電所の最寄りの気象官署である寿都特別地域気象観測所及び小樽特別地域気象観測所における地域気象観測システム（アメダス）の最大1時間降水量の観測記録史上1位は57.5mm/h（1990年7月25日）である。</p> <p>以上より、設計基準降水量は最大1時間降水量の57.5mm/hと定める。</p> <p>3. 外部事象防護対象施設の健全性評価 外部事象防護対象施設が、降水によって安全機能を損なうことのない設計であることを評価・確認するため、設計基準降水量（57.5mm/h）による浸水及び荷重が安全施設に作用した場合の影響について評価し、安全機能が維持されることを確認した。 本評価における基本的な考え方は、以下のとおり。また、第1図に降水に対する安全施設の評価フローを示す。 ○外部事象防護対象施設について、以下の①又は②に分類の上評価し、安全機能が維持できることを確認した。</p>	<p>補足資料 12</p> <p>降水影響評価について</p> <p>1. 基本方針 予想される最も苛酷と考えられる条件として設計基準を設定の上、安全施設のうち外部事象防護対象施設は、設計基準降水量による浸水、荷重に対して維持され、安全機能を損なわない設計とする。</p> <p>2. 設計基準降水量の設定 設計基準降水量は、以下の(1)及び(2)を参照し設定する。</p> <p>(1)規格・基準類 降水に対する排水施設の規格・基準は、森林法に基づく林地開発許可に関する審査基準等を示した北海道の手引き⁽¹⁾であり、排水施設の設計雨量強度として、雨水の10年確率で想定される到達時間内の雨量強度を用いることとしている。また、北海道の大雨資料（第14編）⁽²⁾では、降雨継続時間毎の北海道内の10年確率雨量強度表が示されており、流域面積の規模で区分した単位時間が採用される。同手引きによる発電所敷地における対象区域の確率雨量強度は「神恵内」又は「共和」に分類され、32mm/hが採用される。</p> <p>(2)観測記録（別紙1） 気象庁の気象統計情報における降水量の観測記録⁽³⁾によれば、泊発電所の最寄りの気象官署である寿都特別地域気象観測所及び小樽特別地域気象観測所における地域気象観測システム（アメダス）の最大1時間降水量の観測記録史上1位は57.5mm/h（1990年7月25日）である。</p> <p>以上より、設計基準降水量は最大1時間降水量の57.5mm/hと定める。</p> <p>3. 外部事象防護対象施設の健全性評価 外部事象防護対象施設が、降水によって安全機能を損なうことのない設計であることを評価・確認するため、設計基準降水量（57.5mm/h）による浸水及び荷重が安全施設に作用した場合の影響について評価し、安全機能が維持されることを確認した。 本評価における基本的な考え方は、以下のとおり。また、第1図に降水に対する安全施設の評価フローを示す。 ○外部事象防護対象施設について、以下の①又は②に分類の上評価し、安全機能が維持できることを確認した。</p>	<p>【大飯】記載方針の相違 ・女川審査実績の反映 【大飯】記載表現の相違</p> <p>【女川】記載表現の相違 ・立地の相違による参照する規格・基準類の相違</p> <p>【女川】記載表現の相違 ・立地の相違による確率雨量強度の相違</p> <p>【女川】記載表現の相違 ・プラント名称の相違 ・観測所名称及び観測記録の相違</p> <p>【女川】設計基準値の相違</p> <p>【女川】設計基準値の相違</p>

赤字：設備、運用又は体制の相違（設計方針の相違）
 青字：記載箇所又は記載内容の相違（記載方針の相違）
 緑字：記載表現、設備名称の相違（実質的な相違なし）

第6条 外部からの衝撃による損傷の防止（自然現象：別添資料1）

大飯発電所3/4号炉	女川原子力発電所2号炉	泊発電所3号炉	相違理由
	<p>①建屋外に設置されている設備は、当該の設備に設計基準降水量（91.0mm/h）の降水に対する浸水及び荷重が作用した場合においても、構内排水路等による排水等によって、安全機能を損なわないことを確認した。（別紙2）</p> <p>②頑健性のある建屋内に設置されている設備は、設計基準降水量（91.0mm/h）の降水に対し、構内排水路等による排水によって影響がないことを確認した。</p> <p>なお、頑健性のある建屋（原子炉建屋等）は、雨水の侵入防止措置として1階床の基準高さを、雨水による外部からの水の浸入防止を考慮し、地表面の基準高さに対して20cm高く設定している。また、地表面からの20cmの高さ及び地表面以下の範囲に存在する建屋の貫通部については、全てシール材や閉止処置を施工している。</p> <p>○上記以外の安全施設については、降水に対して機能を維持すること若しくは降水による損傷を考慮して代替設備により必要な機能を確保すること、安全上支障のない期間での修復等の対応を行うこと又はそれらを適切に組み合わせることにより、安全機能を損なわない設計とする。</p> <p>4. 重大事故等対処設備に対する考慮</p> <p>第2図の降水による重大事故等対処設備への影響評価フローに基づき、設計基準降水量の降水に対し、必要な安全機能を維持できることを確認した。</p> <p>なお、降水に対する重大事故等対処設備の設計方針は、設置許可基準規則第43条（重大事故等対処設備）にて考慮する。</p> <p>5. 参考文献</p> <p>(1)森林法に基づく林地開発許可申請の手引き（平成26年2月宮城県）：http://www.pref.miyagi.jp/soshiki/sizenhogo/rinchikaihatsu-tebiki.html</p> <p>(2)気象庁：http://www.jma.go.jp/jma/index.html</p> <p>(3)気象庁年報（地上気象観測原簿データ）</p>	<p>①建屋外に設置されている設備は、当該の設備に設計基準降水量（57.5mm/h）の降水に対する浸水及び荷重が作用した場合においても、構内排水設備等による排水等によって、安全機能を損なわないことを確認した。（別紙2）</p> <p>②頑健性のある建屋内に設置されている設備は、設計基準降水量（57.5mm/h）の降水に対し、構内排水設備等による排水によって影響がないことを確認した。</p> <p>なお、頑健性のある建屋（原子炉建屋等）は、雨水の侵入防止措置として1階床の基準高さを雨水による外部からの水の浸入防止を考慮し、地表面の基準高さに対して30cm高く設定している。また、地表面からの30cmの高さ及び地表面以下の範囲に存在する建屋の貫通部については、すべてシール材や閉止処置を施工している。</p> <p>○上記以外の安全施設については、降水に対して機能を維持すること若しくは降水による損傷を考慮して代替設備により必要な機能を確保すること、安全上支障のない期間での修復等の対応を行うこと又はそれらを適切に組み合わせることにより、安全機能を損なわない設計とする。</p> <p>4. 重大事故等対処設備に対する考慮</p> <p>第2図の降水による重大事故等対処設備への影響評価フローに基づき、設計基準降水量の降水に対し、必要な安全機能を維持できることを確認した。</p> <p>なお、降水に対する重大事故等対処設備の設計方針は、設置許可基準規則第43条（重大事故等対処設備）にて考慮する。</p> <p>5. 参考文献</p> <p>(1)北海道林地開発許可制度の手引き（令和4年9月）：https://www.pref.hokkaido.lg.jp/sr/tsn/rin/tebiki/tebiki.html</p> <p>(2)北海道の大雨資料（第14編）（令和3年1月）：https://www.pref.hokkaido.lg.jp/kn/kss/ksn/ooameshiryou14.html</p> <p>(3)気象庁：http://www.jma.go.jp/jma/index.html</p> <p>(4)気象庁年報（地上気象観測原簿データ）</p>	<p>【女川】 設計基準値の相違</p> <p>【女川】設備名称の相違</p> <p>【女川】設備名称の相違</p> <p>【女川】 設計基準値の相違</p> <p>【女川】設計方針の相違 ・地表面の基準高さの相違</p> <p>【女川】記載表現の相違 ・立地の相違による参照する規格・基準類の相違</p>

赤字: 設備、運用又は体制の相違 (設計方針の相違)
 青字: 記載箇所又は記載内容の相違 (記載方針の相違)
 緑字: 記載表現、設備名称の相違 (実質的な相違なし)

大飯発電所3/4号炉	女川原子力発電所2号炉	泊発電所3号炉	相違理由
	<p>・安全重要度分類のクラス1、クラス2及びクラス3に属する構造物、系統及び機器 ・安全機能を有しない構造物、系統及び機器</p> <p>※1 運転時の異常な過渡変化及び設計基準事故解析 ※2 構造健全性の確保、若しくは損傷を考慮して代替設備、修復等で安全機能を確保</p>	<p>・安全重要度分類のクラス1、クラス2及びクラス3に属する構造物、系統及び機器 ・安全機能を有しない構造物、系統及び機器</p> <p>※1 運転時の異常な過渡変化及び設計基準事故解析 ※2 その他の施設のうち安全施設は、構造健全性の確保、若しくは損傷を考慮して代替設備、修復等で安全機能を確保</p>	
<p>第1図 降水に対する安全施設の評価フロー</p> <p>※1 基準になる降水量より重大事故等対応設備と設計基準対象施設の機能が同時に損なわれることはないが、安全上支障のない範囲内での範囲により機能維持可能であることを確認</p> <p>第2図 降水による重大事故等対応設備への影響評価フロー</p>	<p>第1図 降水に対する安全施設の評価フロー</p> <p>※1 基準になる降水量により重大事故等対応設備と設計基準対象施設の機能が同時に損なわれることはないが、安全上支障のない範囲内での範囲により機能維持可能であることを確認</p> <p>第2図 降水による重大事故等対応設備への影響評価フロー</p>		

赤字：設備、運用又は体制の相違（設計方針の相違）
 青字：記載箇所又は記載内容の相違（記載方針の相違）
 緑字：記載表現、設備名称の相違（実質的な相違なし）

第6条 外部からの衝撃による損傷の防止（自然現象：別添資料1）

大飯発電所3/4号炉	女川原子力発電所2号炉 別紙1	泊発電所3号炉 別紙1	相違理由																																																																																																																																																																																																																																																																																																																																																																																																																																																																																																																																																																																																																				
	<p style="text-align: center;">石巻市及び大船渡市における降水量の観測記録</p> <p style="text-align: center;">第1表 石巻市における毎年の最大1時間降水量観測記録 （気象庁ホームページ及び気象庁年報（地上気象観測原簿データ）より）</p> <table border="1" data-bbox="712 207 1288 742"> <thead> <tr> <th>年</th><th>最大1時間降水量[mm]</th><th>年</th><th>最大1時間降水量[mm]</th><th>年</th><th>最大1時間降水量[mm]</th></tr> </thead> <tbody> <tr><td>1937</td><td>19.4</td><td>1964</td><td>21.2</td><td>1991</td><td>32.0</td></tr> <tr><td>1938</td><td>21.5</td><td>1965</td><td>44.8</td><td>1992</td><td>16.0</td></tr> <tr><td>1939</td><td>52.7</td><td>1966</td><td>30.7</td><td>1993</td><td>18.5</td></tr> <tr><td>1940</td><td>21.8</td><td>1967</td><td>19.4</td><td>1994</td><td>21.0</td></tr> <tr><td>1941</td><td>14.8</td><td>1968</td><td>17.0</td><td>1995</td><td>31.5</td></tr> <tr><td>1942</td><td>45.9</td><td>1969</td><td>25.5</td><td>1996</td><td>18.0</td></tr> <tr><td>1943</td><td>22.5</td><td>1970</td><td>21.5</td><td>1997</td><td>31.0</td></tr> <tr><td>1944</td><td>48.6</td><td>1971</td><td>58.0</td><td>1998</td><td>44.5</td></tr> <tr><td>1945</td><td>14.9</td><td>1972</td><td>41.5</td><td>1999</td><td>24.5</td></tr> <tr><td>1946</td><td>24.2</td><td>1973</td><td>17.0</td><td>2000</td><td>16.5</td></tr> <tr><td>1947</td><td>81.7</td><td>1974</td><td>33.5</td><td>2001</td><td>27.5</td></tr> <tr><td>1948</td><td>31.5</td><td>1975</td><td>17.0</td><td>2002</td><td>43.0</td></tr> <tr><td>1949</td><td>24.0</td><td>1976</td><td>26.0</td><td>2003</td><td>18.0</td></tr> <tr><td>1950</td><td>48.0</td><td>1977</td><td>37.5</td><td>2004</td><td>19.5</td></tr> <tr><td>1951</td><td>14.4</td><td>1978</td><td>29.5</td><td>2005</td><td>17.5</td></tr> <tr><td>1952</td><td>38.2</td><td>1979</td><td>22.5</td><td>2006</td><td>23.0</td></tr> <tr><td>1953</td><td>14.3</td><td>1980</td><td>48.5</td><td>2007</td><td>46.5</td></tr> <tr><td>1954</td><td>36.1</td><td>1981</td><td>36.5</td><td>2008</td><td>21.0</td></tr> <tr><td>1955</td><td>23.6</td><td>1982</td><td>43.5</td><td>2009</td><td>16.5</td></tr> <tr><td>1956</td><td>24.9</td><td>1983</td><td>41.5</td><td>2010</td><td>42.0</td></tr> <tr><td>1957</td><td>27.5</td><td>1984</td><td>19.5</td><td>2011</td><td>32.0</td></tr> <tr><td>1958</td><td>19.0</td><td>1985</td><td>20.0</td><td>2012</td><td>31.5</td></tr> <tr><td>1959</td><td>24.5</td><td>1986</td><td>22.5</td><td>2013</td><td>33.5</td></tr> <tr><td>1960</td><td>40.7</td><td>1987</td><td>27.5</td><td>2014</td><td>91.0</td></tr> <tr><td>1961</td><td>78.6</td><td>1988</td><td>39.0</td><td>2015</td><td>17.5</td></tr> <tr><td>1962</td><td>49.6</td><td>1989</td><td>16.5</td><td>2016</td><td>31.5</td></tr> <tr><td>1963</td><td>25.8</td><td>1990</td><td>36.5</td><td>2017</td><td>19.5</td></tr> </tbody> </table> <p>値]：資料不足値 統計を行う対象資料が許容範囲を超えて欠けている。</p> <p style="text-align: center;">第2表 大船渡市における毎年の最大1時間降水量観測記録 （気象庁ホームページより）</p> <table border="1" data-bbox="712 813 1288 1412"> <thead> <tr> <th>年</th><th>最大1時間降水量[mm]</th><th>年</th><th>最大1時間降水量[mm]</th></tr> </thead> <tbody> <tr><td>1963</td><td>24.0</td><td>1991</td><td>39.5</td></tr> <tr><td>1964</td><td>38.9</td><td>1992</td><td>31.5</td></tr> <tr><td>1965</td><td>38.3</td><td>1993</td><td>26.5</td></tr> <tr><td>1966</td><td>47.3</td><td>1994</td><td>36.0</td></tr> <tr><td>1967</td><td>24.5</td><td>1995</td><td>45.0</td></tr> <tr><td>1968</td><td>21.0</td><td>1996</td><td>32.0</td></tr> <tr><td>1969</td><td>22.5</td><td>1997</td><td>45.5</td></tr> <tr><td>1970</td><td>21.0</td><td>1998</td><td>24.5</td></tr> <tr><td>1971</td><td>22.5</td><td>1999</td><td>35.5</td></tr> <tr><td>1972</td><td>31.5</td><td>2000</td><td>21.5</td></tr> <tr><td>1973</td><td>14.0</td><td>2001</td><td>49.0</td></tr> <tr><td>1974</td><td>27.0</td><td>2002</td><td>32.5</td></tr> <tr><td>1975</td><td>56.0</td><td>2003</td><td>35.0</td></tr> <tr><td>1976</td><td>20.0</td><td>2004</td><td>48.0</td></tr> <tr><td>1977</td><td>36.5</td><td>2005</td><td>56.5</td></tr> <tr><td>1978</td><td>24.5</td><td>2006</td><td>38.5</td></tr> <tr><td>1979</td><td>46.0</td><td>2007</td><td>39.5</td></tr> <tr><td>1980</td><td>29.5</td><td>2008</td><td>37.5</td></tr> <tr><td>1981</td><td>33.0</td><td>2009</td><td>25.5</td></tr> <tr><td>1982</td><td>48.5</td><td>2010</td><td>39.0</td></tr> <tr><td>1983</td><td>44.0</td><td>2011</td><td>23.0</td></tr> <tr><td>1984</td><td>34.0</td><td>2012</td><td>31.0</td></tr> <tr><td>1985</td><td>27.5</td><td>2013</td><td>53.0</td></tr> <tr><td>1986</td><td>27.5</td><td>2014</td><td>27.0</td></tr> <tr><td>1987</td><td>29.5</td><td>2015</td><td>45.0</td></tr> <tr><td>1988</td><td>42.0</td><td>2016</td><td>32.0</td></tr> <tr><td>1989</td><td>28.0</td><td>2017</td><td>16.5</td></tr> <tr><td>1990</td><td>32.0</td><td></td><td></td></tr> </tbody> </table> <p>値]：資料不足値 統計を行う対象資料が許容範囲を超えて欠けている。</p>	年	最大1時間降水量[mm]	年	最大1時間降水量[mm]	年	最大1時間降水量[mm]	1937	19.4	1964	21.2	1991	32.0	1938	21.5	1965	44.8	1992	16.0	1939	52.7	1966	30.7	1993	18.5	1940	21.8	1967	19.4	1994	21.0	1941	14.8	1968	17.0	1995	31.5	1942	45.9	1969	25.5	1996	18.0	1943	22.5	1970	21.5	1997	31.0	1944	48.6	1971	58.0	1998	44.5	1945	14.9	1972	41.5	1999	24.5	1946	24.2	1973	17.0	2000	16.5	1947	81.7	1974	33.5	2001	27.5	1948	31.5	1975	17.0	2002	43.0	1949	24.0	1976	26.0	2003	18.0	1950	48.0	1977	37.5	2004	19.5	1951	14.4	1978	29.5	2005	17.5	1952	38.2	1979	22.5	2006	23.0	1953	14.3	1980	48.5	2007	46.5	1954	36.1	1981	36.5	2008	21.0	1955	23.6	1982	43.5	2009	16.5	1956	24.9	1983	41.5	2010	42.0	1957	27.5	1984	19.5	2011	32.0	1958	19.0	1985	20.0	2012	31.5	1959	24.5	1986	22.5	2013	33.5	1960	40.7	1987	27.5	2014	91.0	1961	78.6	1988	39.0	2015	17.5	1962	49.6	1989	16.5	2016	31.5	1963	25.8	1990	36.5	2017	19.5	年	最大1時間降水量[mm]	年	最大1時間降水量[mm]	1963	24.0	1991	39.5	1964	38.9	1992	31.5	1965	38.3	1993	26.5	1966	47.3	1994	36.0	1967	24.5	1995	45.0	1968	21.0	1996	32.0	1969	22.5	1997	45.5	1970	21.0	1998	24.5	1971	22.5	1999	35.5	1972	31.5	2000	21.5	1973	14.0	2001	49.0	1974	27.0	2002	32.5	1975	56.0	2003	35.0	1976	20.0	2004	48.0	1977	36.5	2005	56.5	1978	24.5	2006	38.5	1979	46.0	2007	39.5	1980	29.5	2008	37.5	1981	33.0	2009	25.5	1982	48.5	2010	39.0	1983	44.0	2011	23.0	1984	34.0	2012	31.0	1985	27.5	2013	53.0	1986	27.5	2014	27.0	1987	29.5	2015	45.0	1988	42.0	2016	32.0	1989	28.0	2017	16.5	1990	32.0			<p style="text-align: center;">寿都町及び小樽市における降水量の観測記録</p> <p style="text-align: center;">第1表 寿都町における毎年の最大1時間降水量観測記録 （気象庁ホームページより）</p> <table border="1" data-bbox="1348 207 1780 742"> <thead> <tr> <th>年</th><th>最大1時間降水量[mm]</th><th>年</th><th>最大1時間降水量[mm]</th><th>年</th><th>最大1時間降水量[mm]</th></tr> </thead> <tbody> <tr><td>1938</td><td>34.3</td><td>1963</td><td>12.5</td><td>1988</td><td>17.5</td></tr> <tr><td>1939</td><td>11.4</td><td>1964</td><td>15.8</td><td>1989</td><td>17.0</td></tr> <tr><td>1940</td><td>19.5</td><td>1965</td><td>25.6</td><td>1990</td><td>57.5</td></tr> <tr><td>1941</td><td>13.4</td><td>1966</td><td>26.5</td><td>1991</td><td>20.0</td></tr> <tr><td>1942</td><td>17.6</td><td>1967</td><td>19.0</td><td>1992</td><td>25.5</td></tr> <tr><td>1943</td><td>23.9</td><td>1968</td><td>24.5</td><td>1993</td><td>12.5</td></tr> <tr><td>1944</td><td>16.6</td><td>1969</td><td>15.0</td><td>1994</td><td>22.5</td></tr> <tr><td>1945</td><td>8.7</td><td>1970</td><td>28.0</td><td>1995</td><td>22.5</td></tr> <tr><td>1946</td><td>22.4</td><td>1971</td><td>15.0</td><td>1996</td><td>20.5</td></tr> <tr><td>1947</td><td>43.0</td><td>1972</td><td>13.0</td><td>1997</td><td>34.0</td></tr> <tr><td>1948</td><td>41.2</td><td>1973</td><td>49.9</td><td>1998</td><td>21.0</td></tr> <tr><td>1949</td><td>28.7</td><td>1974</td><td>33.5</td><td>1999</td><td>34.5</td></tr> <tr><td>1950</td><td>27.6</td><td>1975</td><td>34.0</td><td>2000</td><td>20.0</td></tr> <tr><td>1951</td><td>14.3</td><td>1976</td><td>23.5</td><td>2001</td><td>16.5</td></tr> <tr><td>1952</td><td>25.4</td><td>1977</td><td>13.5</td><td>2002</td><td>19.5</td></tr> <tr><td>1953</td><td>24.7</td><td>1978</td><td>11.5</td><td>2003</td><td>24.5</td></tr> <tr><td>1954</td><td>19.4</td><td>1979</td><td>15.0</td><td>2004</td><td>23.5</td></tr> <tr><td>1955</td><td>34.4</td><td>1980</td><td>22.0</td><td>2005</td><td>25.5</td></tr> <tr><td>1956</td><td>16.3</td><td>1981</td><td>24.5</td><td>2006</td><td>32.0</td></tr> <tr><td>1957</td><td>22.5</td><td>1982</td><td>12.5</td><td>2007</td><td>19.0</td></tr> <tr><td>1958</td><td>10.9</td><td>1983</td><td>20.5</td><td>2008</td><td>24.0</td></tr> <tr><td>1959</td><td>21.3</td><td>1984</td><td>23.0</td><td>2009</td><td>28.0</td></tr> <tr><td>1960</td><td>21.7</td><td>1985</td><td>42.0</td><td>2010</td><td>41.5</td></tr> <tr><td>1961</td><td>29.4</td><td>1986</td><td>22.5</td><td>2011</td><td>34.0</td></tr> <tr><td>1962</td><td>21.6</td><td>1987</td><td>19.5</td><td>2012</td><td>27.5</td></tr> </tbody> </table> <p>値]：資料不足値 統計を行う対象資料が許容範囲を超えて欠けている。</p> <p style="text-align: center;">第2表 小樽市における毎年の最大1時間降水量観測記録 （気象庁ホームページより）</p> <table border="1" data-bbox="1348 813 1832 1412"> <thead> <tr> <th>年</th><th>最大1時間降水量[mm]</th><th>年</th><th>最大1時間降水量[mm]</th><th>年</th><th>最大1時間降水量[mm]</th></tr> </thead> <tbody> <tr><td>1943</td><td>28.9</td><td>1968</td><td>19.0</td><td>1993</td><td>9.5</td></tr> <tr><td>1944</td><td>16.8</td><td>1969</td><td>16.9</td><td>1994</td><td>38.5</td></tr> <tr><td>1945</td><td>15.2</td><td>1970</td><td>32.0</td><td>1995</td><td>16.5</td></tr> <tr><td>1946</td><td>23.8</td><td>1971</td><td>12.0</td><td>1996</td><td>20.5</td></tr> <tr><td>1947</td><td>15.6</td><td>1972</td><td>13.0</td><td>1997</td><td>22.0</td></tr> <tr><td>1948</td><td>31.8</td><td>1973</td><td>38.9</td><td>1998</td><td>18.5</td></tr> <tr><td>1949</td><td>27.6</td><td>1974</td><td>11.0</td><td>1999</td><td>14.0</td></tr> <tr><td>1950</td><td>11.9</td><td>1975</td><td>23.5</td><td>2000</td><td>25.0</td></tr> <tr><td>1951</td><td>16.8</td><td>1976</td><td>14.5</td><td>2001</td><td>13.5</td></tr> <tr><td>1952</td><td>12.7</td><td>1977</td><td>12.0</td><td>2002</td><td>15.0</td></tr> <tr><td>1953</td><td>15.7</td><td>1978</td><td>28.0</td><td>2003</td><td>21.5</td></tr> <tr><td>1954</td><td>40.2</td><td>1979</td><td>21.0</td><td>2004</td><td>23.0</td></tr> <tr><td>1955</td><td>39.0</td><td>1980</td><td>29.5</td><td>2005</td><td>33.5</td></tr> <tr><td>1956</td><td>17.4</td><td>1981</td><td>16.0</td><td>2006</td><td>17.5</td></tr> <tr><td>1957</td><td>17.7</td><td>1982</td><td>20.5</td><td>2007</td><td>14.0</td></tr> <tr><td>1958</td><td>13.4</td><td>1983</td><td>10.5</td><td>2008</td><td>9.5</td></tr> <tr><td>1959</td><td>12.7</td><td>1984</td><td>16.5</td><td>2009</td><td>13.5</td></tr> <tr><td>1960</td><td>36.7</td><td>1985</td><td>31.5</td><td>2010</td><td>37.5</td></tr> <tr><td>1961</td><td>23.7</td><td>1986</td><td>15.0</td><td>2011</td><td>22.0</td></tr> <tr><td>1962</td><td>21.4</td><td>1987</td><td>13.0</td><td>2012</td><td>26.0</td></tr> <tr><td>1963</td><td>27.7</td><td>1988</td><td>35.0</td><td>2013</td><td>23.5</td></tr> <tr><td>1964</td><td>20.6</td><td>1989</td><td>17.5</td><td>2014</td><td>19.5</td></tr> <tr><td>1965</td><td>17.8</td><td>1990</td><td>22.5</td><td>2015</td><td>24.0</td></tr> <tr><td>1966</td><td>15.7</td><td>1991</td><td>12.5</td><td>2016</td><td>27.5</td></tr> <tr><td>1967</td><td>30.9</td><td>1992</td><td>33.0</td><td>2017</td><td>59.5</td></tr> </tbody> </table> <p>値]：資料不足値 統計を行う対象資料が許容範囲を超えて欠けている。</p>	年	最大1時間降水量[mm]	年	最大1時間降水量[mm]	年	最大1時間降水量[mm]	1938	34.3	1963	12.5	1988	17.5	1939	11.4	1964	15.8	1989	17.0	1940	19.5	1965	25.6	1990	57.5	1941	13.4	1966	26.5	1991	20.0	1942	17.6	1967	19.0	1992	25.5	1943	23.9	1968	24.5	1993	12.5	1944	16.6	1969	15.0	1994	22.5	1945	8.7	1970	28.0	1995	22.5	1946	22.4	1971	15.0	1996	20.5	1947	43.0	1972	13.0	1997	34.0	1948	41.2	1973	49.9	1998	21.0	1949	28.7	1974	33.5	1999	34.5	1950	27.6	1975	34.0	2000	20.0	1951	14.3	1976	23.5	2001	16.5	1952	25.4	1977	13.5	2002	19.5	1953	24.7	1978	11.5	2003	24.5	1954	19.4	1979	15.0	2004	23.5	1955	34.4	1980	22.0	2005	25.5	1956	16.3	1981	24.5	2006	32.0	1957	22.5	1982	12.5	2007	19.0	1958	10.9	1983	20.5	2008	24.0	1959	21.3	1984	23.0	2009	28.0	1960	21.7	1985	42.0	2010	41.5	1961	29.4	1986	22.5	2011	34.0	1962	21.6	1987	19.5	2012	27.5	年	最大1時間降水量[mm]	年	最大1時間降水量[mm]	年	最大1時間降水量[mm]	1943	28.9	1968	19.0	1993	9.5	1944	16.8	1969	16.9	1994	38.5	1945	15.2	1970	32.0	1995	16.5	1946	23.8	1971	12.0	1996	20.5	1947	15.6	1972	13.0	1997	22.0	1948	31.8	1973	38.9	1998	18.5	1949	27.6	1974	11.0	1999	14.0	1950	11.9	1975	23.5	2000	25.0	1951	16.8	1976	14.5	2001	13.5	1952	12.7	1977	12.0	2002	15.0	1953	15.7	1978	28.0	2003	21.5	1954	40.2	1979	21.0	2004	23.0	1955	39.0	1980	29.5	2005	33.5	1956	17.4	1981	16.0	2006	17.5	1957	17.7	1982	20.5	2007	14.0	1958	13.4	1983	10.5	2008	9.5	1959	12.7	1984	16.5	2009	13.5	1960	36.7	1985	31.5	2010	37.5	1961	23.7	1986	15.0	2011	22.0	1962	21.4	1987	13.0	2012	26.0	1963	27.7	1988	35.0	2013	23.5	1964	20.6	1989	17.5	2014	19.5	1965	17.8	1990	22.5	2015	24.0	1966	15.7	1991	12.5	2016	27.5	1967	30.9	1992	33.0	2017	59.5	<p>【女川】記載表現の相違 ・立地及び観測記録の相違</p>
年	最大1時間降水量[mm]	年	最大1時間降水量[mm]	年	最大1時間降水量[mm]																																																																																																																																																																																																																																																																																																																																																																																																																																																																																																																																																																																																																		
1937	19.4	1964	21.2	1991	32.0																																																																																																																																																																																																																																																																																																																																																																																																																																																																																																																																																																																																																		
1938	21.5	1965	44.8	1992	16.0																																																																																																																																																																																																																																																																																																																																																																																																																																																																																																																																																																																																																		
1939	52.7	1966	30.7	1993	18.5																																																																																																																																																																																																																																																																																																																																																																																																																																																																																																																																																																																																																		
1940	21.8	1967	19.4	1994	21.0																																																																																																																																																																																																																																																																																																																																																																																																																																																																																																																																																																																																																		
1941	14.8	1968	17.0	1995	31.5																																																																																																																																																																																																																																																																																																																																																																																																																																																																																																																																																																																																																		
1942	45.9	1969	25.5	1996	18.0																																																																																																																																																																																																																																																																																																																																																																																																																																																																																																																																																																																																																		
1943	22.5	1970	21.5	1997	31.0																																																																																																																																																																																																																																																																																																																																																																																																																																																																																																																																																																																																																		
1944	48.6	1971	58.0	1998	44.5																																																																																																																																																																																																																																																																																																																																																																																																																																																																																																																																																																																																																		
1945	14.9	1972	41.5	1999	24.5																																																																																																																																																																																																																																																																																																																																																																																																																																																																																																																																																																																																																		
1946	24.2	1973	17.0	2000	16.5																																																																																																																																																																																																																																																																																																																																																																																																																																																																																																																																																																																																																		
1947	81.7	1974	33.5	2001	27.5																																																																																																																																																																																																																																																																																																																																																																																																																																																																																																																																																																																																																		
1948	31.5	1975	17.0	2002	43.0																																																																																																																																																																																																																																																																																																																																																																																																																																																																																																																																																																																																																		
1949	24.0	1976	26.0	2003	18.0																																																																																																																																																																																																																																																																																																																																																																																																																																																																																																																																																																																																																		
1950	48.0	1977	37.5	2004	19.5																																																																																																																																																																																																																																																																																																																																																																																																																																																																																																																																																																																																																		
1951	14.4	1978	29.5	2005	17.5																																																																																																																																																																																																																																																																																																																																																																																																																																																																																																																																																																																																																		
1952	38.2	1979	22.5	2006	23.0																																																																																																																																																																																																																																																																																																																																																																																																																																																																																																																																																																																																																		
1953	14.3	1980	48.5	2007	46.5																																																																																																																																																																																																																																																																																																																																																																																																																																																																																																																																																																																																																		
1954	36.1	1981	36.5	2008	21.0																																																																																																																																																																																																																																																																																																																																																																																																																																																																																																																																																																																																																		
1955	23.6	1982	43.5	2009	16.5																																																																																																																																																																																																																																																																																																																																																																																																																																																																																																																																																																																																																		
1956	24.9	1983	41.5	2010	42.0																																																																																																																																																																																																																																																																																																																																																																																																																																																																																																																																																																																																																		
1957	27.5	1984	19.5	2011	32.0																																																																																																																																																																																																																																																																																																																																																																																																																																																																																																																																																																																																																		
1958	19.0	1985	20.0	2012	31.5																																																																																																																																																																																																																																																																																																																																																																																																																																																																																																																																																																																																																		
1959	24.5	1986	22.5	2013	33.5																																																																																																																																																																																																																																																																																																																																																																																																																																																																																																																																																																																																																		
1960	40.7	1987	27.5	2014	91.0																																																																																																																																																																																																																																																																																																																																																																																																																																																																																																																																																																																																																		
1961	78.6	1988	39.0	2015	17.5																																																																																																																																																																																																																																																																																																																																																																																																																																																																																																																																																																																																																		
1962	49.6	1989	16.5	2016	31.5																																																																																																																																																																																																																																																																																																																																																																																																																																																																																																																																																																																																																		
1963	25.8	1990	36.5	2017	19.5																																																																																																																																																																																																																																																																																																																																																																																																																																																																																																																																																																																																																		
年	最大1時間降水量[mm]	年	最大1時間降水量[mm]																																																																																																																																																																																																																																																																																																																																																																																																																																																																																																																																																																																																																				
1963	24.0	1991	39.5																																																																																																																																																																																																																																																																																																																																																																																																																																																																																																																																																																																																																				
1964	38.9	1992	31.5																																																																																																																																																																																																																																																																																																																																																																																																																																																																																																																																																																																																																				
1965	38.3	1993	26.5																																																																																																																																																																																																																																																																																																																																																																																																																																																																																																																																																																																																																				
1966	47.3	1994	36.0																																																																																																																																																																																																																																																																																																																																																																																																																																																																																																																																																																																																																				
1967	24.5	1995	45.0																																																																																																																																																																																																																																																																																																																																																																																																																																																																																																																																																																																																																				
1968	21.0	1996	32.0																																																																																																																																																																																																																																																																																																																																																																																																																																																																																																																																																																																																																				
1969	22.5	1997	45.5																																																																																																																																																																																																																																																																																																																																																																																																																																																																																																																																																																																																																				
1970	21.0	1998	24.5																																																																																																																																																																																																																																																																																																																																																																																																																																																																																																																																																																																																																				
1971	22.5	1999	35.5																																																																																																																																																																																																																																																																																																																																																																																																																																																																																																																																																																																																																				
1972	31.5	2000	21.5																																																																																																																																																																																																																																																																																																																																																																																																																																																																																																																																																																																																																				
1973	14.0	2001	49.0																																																																																																																																																																																																																																																																																																																																																																																																																																																																																																																																																																																																																				
1974	27.0	2002	32.5																																																																																																																																																																																																																																																																																																																																																																																																																																																																																																																																																																																																																				
1975	56.0	2003	35.0																																																																																																																																																																																																																																																																																																																																																																																																																																																																																																																																																																																																																				
1976	20.0	2004	48.0																																																																																																																																																																																																																																																																																																																																																																																																																																																																																																																																																																																																																				
1977	36.5	2005	56.5																																																																																																																																																																																																																																																																																																																																																																																																																																																																																																																																																																																																																				
1978	24.5	2006	38.5																																																																																																																																																																																																																																																																																																																																																																																																																																																																																																																																																																																																																				
1979	46.0	2007	39.5																																																																																																																																																																																																																																																																																																																																																																																																																																																																																																																																																																																																																				
1980	29.5	2008	37.5																																																																																																																																																																																																																																																																																																																																																																																																																																																																																																																																																																																																																				
1981	33.0	2009	25.5																																																																																																																																																																																																																																																																																																																																																																																																																																																																																																																																																																																																																				
1982	48.5	2010	39.0																																																																																																																																																																																																																																																																																																																																																																																																																																																																																																																																																																																																																				
1983	44.0	2011	23.0																																																																																																																																																																																																																																																																																																																																																																																																																																																																																																																																																																																																																				
1984	34.0	2012	31.0																																																																																																																																																																																																																																																																																																																																																																																																																																																																																																																																																																																																																				
1985	27.5	2013	53.0																																																																																																																																																																																																																																																																																																																																																																																																																																																																																																																																																																																																																				
1986	27.5	2014	27.0																																																																																																																																																																																																																																																																																																																																																																																																																																																																																																																																																																																																																				
1987	29.5	2015	45.0																																																																																																																																																																																																																																																																																																																																																																																																																																																																																																																																																																																																																				
1988	42.0	2016	32.0																																																																																																																																																																																																																																																																																																																																																																																																																																																																																																																																																																																																																				
1989	28.0	2017	16.5																																																																																																																																																																																																																																																																																																																																																																																																																																																																																																																																																																																																																				
1990	32.0																																																																																																																																																																																																																																																																																																																																																																																																																																																																																																																																																																																																																						
年	最大1時間降水量[mm]	年	最大1時間降水量[mm]	年	最大1時間降水量[mm]																																																																																																																																																																																																																																																																																																																																																																																																																																																																																																																																																																																																																		
1938	34.3	1963	12.5	1988	17.5																																																																																																																																																																																																																																																																																																																																																																																																																																																																																																																																																																																																																		
1939	11.4	1964	15.8	1989	17.0																																																																																																																																																																																																																																																																																																																																																																																																																																																																																																																																																																																																																		
1940	19.5	1965	25.6	1990	57.5																																																																																																																																																																																																																																																																																																																																																																																																																																																																																																																																																																																																																		
1941	13.4	1966	26.5	1991	20.0																																																																																																																																																																																																																																																																																																																																																																																																																																																																																																																																																																																																																		
1942	17.6	1967	19.0	1992	25.5																																																																																																																																																																																																																																																																																																																																																																																																																																																																																																																																																																																																																		
1943	23.9	1968	24.5	1993	12.5																																																																																																																																																																																																																																																																																																																																																																																																																																																																																																																																																																																																																		
1944	16.6	1969	15.0	1994	22.5																																																																																																																																																																																																																																																																																																																																																																																																																																																																																																																																																																																																																		
1945	8.7	1970	28.0	1995	22.5																																																																																																																																																																																																																																																																																																																																																																																																																																																																																																																																																																																																																		
1946	22.4	1971	15.0	1996	20.5																																																																																																																																																																																																																																																																																																																																																																																																																																																																																																																																																																																																																		
1947	43.0	1972	13.0	1997	34.0																																																																																																																																																																																																																																																																																																																																																																																																																																																																																																																																																																																																																		
1948	41.2	1973	49.9	1998	21.0																																																																																																																																																																																																																																																																																																																																																																																																																																																																																																																																																																																																																		
1949	28.7	1974	33.5	1999	34.5																																																																																																																																																																																																																																																																																																																																																																																																																																																																																																																																																																																																																		
1950	27.6	1975	34.0	2000	20.0																																																																																																																																																																																																																																																																																																																																																																																																																																																																																																																																																																																																																		
1951	14.3	1976	23.5	2001	16.5																																																																																																																																																																																																																																																																																																																																																																																																																																																																																																																																																																																																																		
1952	25.4	1977	13.5	2002	19.5																																																																																																																																																																																																																																																																																																																																																																																																																																																																																																																																																																																																																		
1953	24.7	1978	11.5	2003	24.5																																																																																																																																																																																																																																																																																																																																																																																																																																																																																																																																																																																																																		
1954	19.4	1979	15.0	2004	23.5																																																																																																																																																																																																																																																																																																																																																																																																																																																																																																																																																																																																																		
1955	34.4	1980	22.0	2005	25.5																																																																																																																																																																																																																																																																																																																																																																																																																																																																																																																																																																																																																		
1956	16.3	1981	24.5	2006	32.0																																																																																																																																																																																																																																																																																																																																																																																																																																																																																																																																																																																																																		
1957	22.5	1982	12.5	2007	19.0																																																																																																																																																																																																																																																																																																																																																																																																																																																																																																																																																																																																																		
1958	10.9	1983	20.5	2008	24.0																																																																																																																																																																																																																																																																																																																																																																																																																																																																																																																																																																																																																		
1959	21.3	1984	23.0	2009	28.0																																																																																																																																																																																																																																																																																																																																																																																																																																																																																																																																																																																																																		
1960	21.7	1985	42.0	2010	41.5																																																																																																																																																																																																																																																																																																																																																																																																																																																																																																																																																																																																																		
1961	29.4	1986	22.5	2011	34.0																																																																																																																																																																																																																																																																																																																																																																																																																																																																																																																																																																																																																		
1962	21.6	1987	19.5	2012	27.5																																																																																																																																																																																																																																																																																																																																																																																																																																																																																																																																																																																																																		
年	最大1時間降水量[mm]	年	最大1時間降水量[mm]	年	最大1時間降水量[mm]																																																																																																																																																																																																																																																																																																																																																																																																																																																																																																																																																																																																																		
1943	28.9	1968	19.0	1993	9.5																																																																																																																																																																																																																																																																																																																																																																																																																																																																																																																																																																																																																		
1944	16.8	1969	16.9	1994	38.5																																																																																																																																																																																																																																																																																																																																																																																																																																																																																																																																																																																																																		
1945	15.2	1970	32.0	1995	16.5																																																																																																																																																																																																																																																																																																																																																																																																																																																																																																																																																																																																																		
1946	23.8	1971	12.0	1996	20.5																																																																																																																																																																																																																																																																																																																																																																																																																																																																																																																																																																																																																		
1947	15.6	1972	13.0	1997	22.0																																																																																																																																																																																																																																																																																																																																																																																																																																																																																																																																																																																																																		
1948	31.8	1973	38.9	1998	18.5																																																																																																																																																																																																																																																																																																																																																																																																																																																																																																																																																																																																																		
1949	27.6	1974	11.0	1999	14.0																																																																																																																																																																																																																																																																																																																																																																																																																																																																																																																																																																																																																		
1950	11.9	1975	23.5	2000	25.0																																																																																																																																																																																																																																																																																																																																																																																																																																																																																																																																																																																																																		
1951	16.8	1976	14.5	2001	13.5																																																																																																																																																																																																																																																																																																																																																																																																																																																																																																																																																																																																																		
1952	12.7	1977	12.0	2002	15.0																																																																																																																																																																																																																																																																																																																																																																																																																																																																																																																																																																																																																		
1953	15.7	1978	28.0	2003	21.5																																																																																																																																																																																																																																																																																																																																																																																																																																																																																																																																																																																																																		
1954	40.2	1979	21.0	2004	23.0																																																																																																																																																																																																																																																																																																																																																																																																																																																																																																																																																																																																																		
1955	39.0	1980	29.5	2005	33.5																																																																																																																																																																																																																																																																																																																																																																																																																																																																																																																																																																																																																		
1956	17.4	1981	16.0	2006	17.5																																																																																																																																																																																																																																																																																																																																																																																																																																																																																																																																																																																																																		
1957	17.7	1982	20.5	2007	14.0																																																																																																																																																																																																																																																																																																																																																																																																																																																																																																																																																																																																																		
1958	13.4	1983	10.5	2008	9.5																																																																																																																																																																																																																																																																																																																																																																																																																																																																																																																																																																																																																		
1959	12.7	1984	16.5	2009	13.5																																																																																																																																																																																																																																																																																																																																																																																																																																																																																																																																																																																																																		
1960	36.7	1985	31.5	2010	37.5																																																																																																																																																																																																																																																																																																																																																																																																																																																																																																																																																																																																																		
1961	23.7	1986	15.0	2011	22.0																																																																																																																																																																																																																																																																																																																																																																																																																																																																																																																																																																																																																		
1962	21.4	1987	13.0	2012	26.0																																																																																																																																																																																																																																																																																																																																																																																																																																																																																																																																																																																																																		
1963	27.7	1988	35.0	2013	23.5																																																																																																																																																																																																																																																																																																																																																																																																																																																																																																																																																																																																																		
1964	20.6	1989	17.5	2014	19.5																																																																																																																																																																																																																																																																																																																																																																																																																																																																																																																																																																																																																		
1965	17.8	1990	22.5	2015	24.0																																																																																																																																																																																																																																																																																																																																																																																																																																																																																																																																																																																																																		
1966	15.7	1991	12.5	2016	27.5																																																																																																																																																																																																																																																																																																																																																																																																																																																																																																																																																																																																																		
1967	30.9	1992	33.0	2017	59.5																																																																																																																																																																																																																																																																																																																																																																																																																																																																																																																																																																																																																		

赤字：設備、運用又は体制の相違（設計方針の相違）
 青字：記載箇所又は記載内容の相違（記載方針の相違）
 緑字：記載表現、設備名称の相違（実質的な相違なし）

第6条 外部からの衝撃による損傷の防止（自然現象：別添資料1）

大飯発電所3/4号炉	女川原子力発電所2号炉 別紙2	泊発電所3号炉 別紙2	相違理由
<p>1. 概要 降水の設計においては、敷地付近で観測された日最大1時間降水量80.2mm/h（舞鶴特別地域気象観測所での観測記録）を上回る降雨強度86mm/hの排水能力を有する構内排水施設を設けて、海域に排水する設計としている。 ここでは、念のため排水能力を超えた場合の影響評価を行うために、仮に日本全国の日最大1時間降水量の降雨が発生した際に、大飯発電所への施設の影響について評価する。</p> <p>2. 降水の影響評価 本評価については、大飯発電所において、日本全国の日最大1時間降水量153mm/h（表1）の降雨が発生した際、大飯発電所における雨水の流入量と排水能力を比較し、排水の可否を評価する。</p> <p>評価にあたっては、まず、図1のように、大飯発電所に流れ込む幹線排水路等が受け持つ流域に分け、その流域面積を算定した上で、153mm/hの降雨が発生した際の各々の雨水流入量を算出する。 その際、雨水が地面へ浸透することを考慮し、林地については0.7、その他箇所（裸地）については1.0の流出係数*を乗じて算出する。</p>	<p>1. 概要 屋外の外部事象防護対象施設の設置場所は、設計基準降水量(91.0mm/h)の降水による浸水（敷地内滞留水）に対し、構内排水路による排水等により、安全機能を損なうことのない設計とする。 外部事象防護対象施設は、設計基準降水量(91.0mm/h)の降水による荷重に対し、排水口による排水等により影響を受けない設計とし、安全機能を損なうことのない設計とする。 また、その他の安全施設は、降水による荷重及び浸水に対して、排水口による排水等、構内排水路等による排水、若しくは、降水による損傷を考慮し安全上支障のない期間での修復等の対応、又は、それらを適切に組み合わせた設計とする。</p> <p>2. 降水による敷地内滞留水の影響評価 2.1 浸水量評価 設計基準降水量(91.0mm/h)における敷地内の浸水量は以下の条件のもと評価した。 <評価条件> 降雨強度： 91.0mm/h（石巻特別地域気象観測所において平成26年9月11日に観測された日最大1時間降水量の既往最大値） 雨水流入量： 「森林法に基づく林地開発許可申請の手引き」（平成26年2月宮城県）に基づく合理式より算出 排水可能流量： 「森林法に基づく林地開発許可申請の手引き」（平成26年2月宮城県）に基づき、マンニング式より算出</p> <p>2.2 浸水量評価の結果 (1) 雨水流入量 女川原子力発電所周辺の雨水は、第3図のように敷地内に配置された北側及び南側の各幹線排水路に集水され、海域に排水される。</p> <p>評価にあたっては、防潮堤横断部における各幹線排水路の集水面積を算定した上で、設計基準降水最(91.0mm/h)降水時の雨水流入量を算出する。 その際、「森林法に基づく林地開発許可申請の手引き」（平成26年2月宮城県）に基づき以下の合理式を用い、流出係数については、林地：0.5、その他箇所（裸地）：0.9とする。</p>	<p>1. 概要 屋外の外部事象防護対象施設の設置場所は、設計基準降水量(57.5mm/h)の降水による浸水（敷地内滞留水）に対し、構内排水設備による排水等により、安全機能を損なうことのない設計とする。 外部事象防護対象施設は、設計基準降水量(57.5mm/h)の降水による荷重に対し、排水口による排水等により影響を受けない設計とし、安全機能を損なうことのない設計とする。 また、その他の安全施設は、降水による荷重及び浸水に対して、排水口による排水等、構内排水設備等による排水、若しくは、降水による損傷を考慮し安全上支障のない期間での修復等の対応、又は、それらを適切に組み合わせた設計とする。</p> <p>2. 降水による敷地内滞留水の影響評価 2.1 浸水量評価 設計基準降水量(57.5mm/h)における敷地内の浸水量は以下の条件のもと評価した。 <評価条件> 降雨強度： 57.5mm/h（寿都特別地域気象観測所において平成2年7月25日に観測された日最大1時間降水量の既往最大値） 雨水流入量： 「北海道林地開発許可制度の手引き」（令和4年9月北海道水産林務部林務局治山課）に基づく合理式より算出 排水可能流量： 「北海道林地開発許可制度の手引き」（令和4年9月北海道水産林務部林務局治山課）に基づき、マンニング式より算出</p> <p>2.2 浸水量評価の結果 (1) 雨水流入量 泊発電所周辺の雨水は、第3図のように敷地内に配置された1号炉系統流末、2号炉系統流末及び3号炉系統流末の構内排水設備に集水され、海域に排水される。</p> <p>評価に当たっては、防潮堤横断部における構内排水設備の集水面積を算定した上で、設計基準降水量(57.5mm/h)降水時の雨水流入量を算出する。 その際、「北海道林地開発許可制度の手引き」（令和4年9月北海道水産林務部林務局治山課）に基づき以下の合理式を用い、流出係数については、すべての流域を1.0とする。</p>	<p>【大飯】記載表現の相違 【大飯、女川】 ・設計基準値の相違</p> <p>【大飯】設計方針の相違 ・女川、泊は設計基準降水量にて評価しているが、大飯は保守的に日本全国の日最大1時間降水量にて評価している</p> <p>【大飯】記載表現の相違 【大飯】設計方針の相違 ・大飯は保守的に日本全国の日最大1時間降水量にて評価</p> <p>【女川】 ・設計基準値の相違 【女川】記載表現の相違 ・観測所名称及び観測記録の相違 ・参照する手引きの相違</p> <p>【女川】 プラント名称の相違 【女川】設計方針の相違 ・泊は防潮堤横断部の3系統ある排水路を構内排水設備とする</p> <p>【大飯】記載表現の相違 【大飯、女川】 ・設計基準値の相違 【女川】記載表現の相違 ・参照する手引きの相違 【大飯、女川】 ・敷地形状の相違による流出係数の相違</p>

赤字：設備、運用又は体制の相違（設計方針の相違）
 青字：記載箇所又は記載内容の相違（記載方針の相違）
 緑字：記載表現、設備名称の相違（実質的な相違なし）

第6条 外部からの衝撃による損傷の防止（自然現象：別添資料1）

大飯発電所3/4号炉

【女川、泊は6(自然)-別1-添付1-82へ記載】
 流入量の算出結果と各々の排水幹線が持つ排水能力について比較評価し、その結果を表2に示す。
 ※「林地開発制度の手引き」（平成21年4月 福井県農林水産部森づくり課発行）より

表1 日本全国の日最大1時間降水量の最大値

都道府県	地点	観測年月日	観測値 (mm/h)
千葉県	香取	1999年10月27日	153
長崎県	長浦岳	1982年7月23日	



枠囲みの範囲は機密に係る事項ですので公開することはできません。

女川原子力発電所2号炉

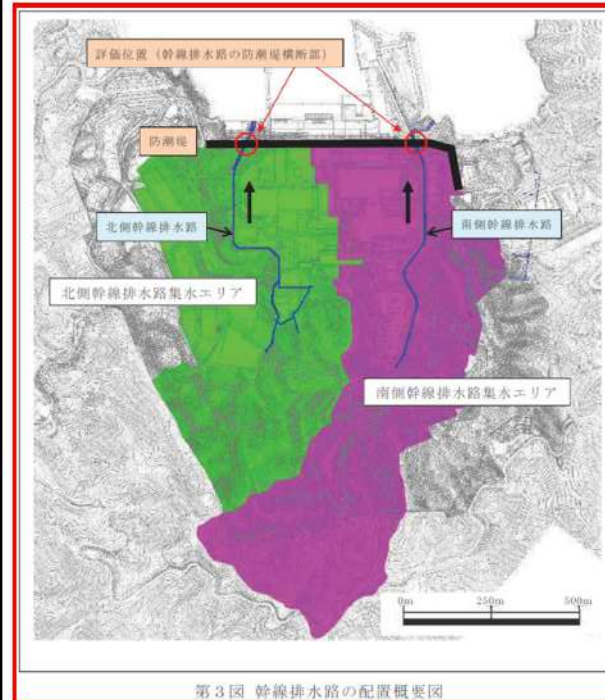
$Q=1/360 \cdot f \cdot r \cdot A$
 Q:雨水流入量(m³/s)
 f:流出係数
 r:降雨強度(mm/h)
 A:集水面積(ha)

(2)排水可能流量

各幹線排水路の排水可能流量は、「森林法に基づく林地開発許可申請の手引き」に基づく平成30年2月の林地開発許可における値とする。具体的には、第3表の水路断面における排水可能量をマンニング式により算定した。

第3表 幹線排水路の仕様

	仕様	断面積 [m ²]	径深 [m]	粗度係数	勾配 [%]	流速 [m/s]
北側幹線排水路	ボックスカルバート B3500, H2500	7.000	0.933	0.023	3.100	7.309
南側幹線排水路	ダブルプレスト管 φ1000×3	0.745	0.298	0.010	2.650	7.263



泊発電所3号炉

$Q=1/360 \cdot f \cdot r \cdot A$
 Q:雨水流入量 (m³/s)
 f:流出係数
 r:降雨強度 (mm/h)
 A:集水面積 (ha)

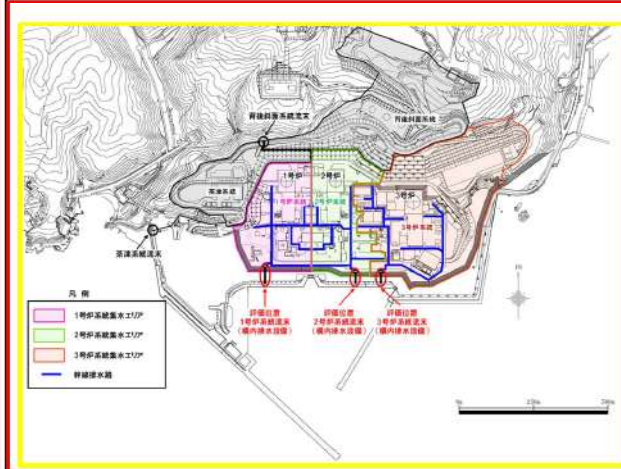
(2)排水可能流量

設計基準降水量(57.5mm/h)により想定される雨水流入量に対して、裕度を持って排水可能な流量とする。構内排水設備の仕様を第3表に示す。

第3表 構内排水設備の仕様

	仕様	断面積 (m ²)
1号炉系統流末	鋼管 φ1800	2.545
2号炉系統流末		
3号炉系統流末		

※構内排水設備については構造検討中



【大飯】記載方針の相違
 ・女川審査実績の反映（女川、泊は6(自然)-別1-添付1-82へ記載）

【女川】
 ・排水可能流量の設定方法の相違（構内排水設備について構造検討中）

【女川】
 ・プラント設計の相違による排水路の仕様の相違

【大飯、女川】
 ・敷地形状の相違による集水エリアの相違

赤字：設備、運用又は体制の相違（設計方針の相違）
 青字：記載箇所又は記載内容の相違（記載方針の相違）
 緑字：記載表現、設備名称の相違（実質的な相違なし）

第6条 外部からの衝撃による損傷の防止（自然現象：別添資料1）

大飯発電所3/4号炉

【比較のため、6(自然)-別1-添付1-81より再掲】

流入量の算出結果と各々の排水幹線が持つ排水能力について比較評価し、その結果を表2に示す。

表2 153mm/h降水時の雨水流入量と排水可能流量との比較

幹線 No	面積 [ha]	排水可能量 [m³/s] a	153mm/h降水時の流入量[m³/s] b	排水可能量を超える流入量[m³/s] b-a
1 (3,4号)	林地=50.3 裸地=19.4	36.36	16.23	-20.13
1 (1,2号)	林地=4.0 裸地=8.0	11.77	20.80	9.03 (中央道路を流下して、3、4号機取水口へ流れ落ちる。)
2 (3、表面1+2)	林地= 1.5 裸地= 8.7	8.84	9.90	1.06 (中央道路を流下して、3、4号機取水口へ流れ落ちる。)
4	林地= 0.0 裸地= 6.1	1.76	2.61	0.85 (幹線 No.5 から海へ流れ落ちる。)
5	林地= 2.9 裸地= 0.4	6.40	1.01	-5.39
表面3	林地= 1.2 裸地= 1.9	0.81	1.14	0.33 (1、2号取水口へ流れ落ちる。)
表面4・5	林地= 5.1 裸地= 7.7	0.42	4.89	4.47 (幹線 No.5 から海へ流れ落ちる。)
表面6	林地= 0.0 裸地= 0.5	0.16	0.21	0.05 (直接海へ流れ落ちる。)
表面7	林地= 0.0 裸地= 1.1	4.06	0.45	-3.61
海水ポンプ1	林地= 0.3 裸地= 0.3	0.20	0.19	-0.01
海水ポンプ2	林地= 0.3 裸地= 0.2	0.10	0.14	0.04 (直接海へ流れ落ちる。)

・幹線 No.3及び1に表面排水路 No.1・2は、幹線 No.2へ全量流下するため、排水可能量の比較は幹線 No.2で行った。
 ・表面排水 No.4ならびに No.5は合流するため、排水可能量の比較は合流後の表面排水 No.4・5で行った。

評価の結果、表2より、日本最大の153mm/hの降水に対しては、3つの幹線ならびに4つの表面排水路等で、排水可能量を超えた雨水が、敷地内で溢れることとなる。

しかしながら、図2の大飯発電所の敷地高さの概要より、重要安全施設である原子炉周辺建屋及び制御建屋は大飯発電所の標高の高いエリア (E.L.+9.7m) に存在し、溢れた雨水は敷地表面が基本的に海に向けて標高が順次低位になるように設計されていることから、中央道路の地表面を直接流れて海に排水することができる。また、海水ポンプエリアについては、E.L.+8.0mの周囲の地盤に勾配を設けることにより、雨水は海側に排水することができる。

女川原子力発電所2号炉

(3)評価結果

北側及び南側の各幹線排水路における雨水流入量と排水可能流量の比較結果を第4表に示す。

各幹線排水路ともに防潮堤横断面における排水可能流量は、設計基準降水量(91.0mm/h)降水時の雨水流入量を上回り、余裕をもって雨水排水が可能であると評価される。

第4表 91.0mm/h降水時の雨水流入量と排水可能流量との比較

排水路名	集水面積 ^① [ha]	91.0mm/h降水時の雨水流入量 [m³/s] a	排水可能流量 ^② [m³/s] b	雨水流入量に対する排水可能流量の比 b/a
北側幹線排水路	林地：11.47 裸地：35.14	9.4	51.16	5.4 (排水可能)
南側幹線排水路	林地：28.25 裸地：25.98	9.5	16.23	1.7 (排水可能)

※林地開発許可申請書記載値（平成30年2月許可）

3.降水による荷重の影響について

設計基準降水量(91.0mm/h)による荷重の影響として、原子炉建屋等は多量の降水に対しても、雨水排水口を介して排水する設計とすることから、滞留水による荷重の影響が及ぶことはない。また、原子炉補機冷却海水ポンプ等の屋外設備については、降水が滞留する構造ではないことから、滞留水による荷重の影響が及ぶことはない。

以上から、屋外の外部事象防護対象施設の安全機能が降水による荷重によって損なわれることはない。

泊発電所3号炉

(3)評価結果

構内排水設備における雨水流入量と排水可能流量の比較結果を第4表に示す。

各号炉系統流末ともに防潮堤横断面における排水可能流量は、設計基準降水量(57.5mm/h)降水時の雨水流入量を上回り、余裕をもって雨水排水が可能であると評価される。

第4表 57.5mm/h降水時の雨水流入量と排水可能流量との比較

	集水面積 (ha)	雨水流入量 a (m³/s)	排水可能流量 b (m³/s)	安全率 b/a
1号炉系統流末	7.87	1.26	3.89	3.10 (排水可能)
2号炉系統流末	7.75	1.24	3.89	3.14 (排水可能)
3号炉系統流末	19.74	3.15	3.89	1.23 (排水可能)

※構内排水設備については構造検討中

3.降水による荷重の影響について

設計基準降水量(57.5mm/h)による荷重の影響として、原子炉建屋等は多量の降水に対しても、雨水排水口を介して排水する設計とすることから、滞留水による荷重の影響が及ぶことはない。また、排気筒等の屋外設備については、降水が滞留する構造ではないことから、滞留水による荷重の影響が及ぶことはない。

以上から、屋外の外部事象防護対象施設の安全機能が降水による荷重によって損なわれることはない。

相違理由

【大飯】記載方針の相違
 ・女川審査実績の反映 (比較のため、6(自然)-別1-添付1-81より再掲)

【女川】記載表現の相違
 ・構内排水路名称の相違


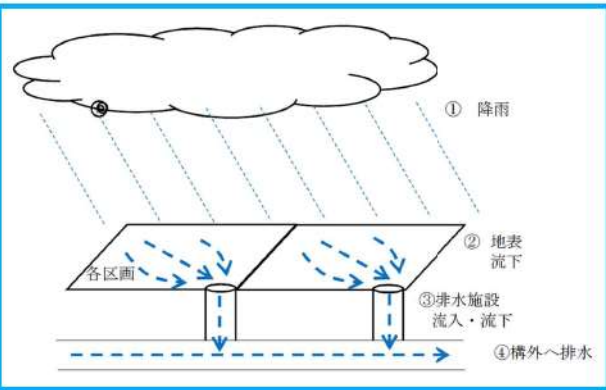
【女川】
 ・設計基準値の相違

【女川】
 ・設計基準値の相違
 【女川】設計方針の相違
 ・泊の原子炉補機冷却海水ポンプは屋内設備のため、屋外の外部事象防護対象施設として排気筒を記載

【大飯】記載方針の相違
 ・大飯は日本全国の日最大1時間降水量による評価結果を記載

赤字：設備、運用又は体制の相違（設計方針の相違）
 青字：記載箇所又は記載内容の相違（記載方針の相違）
 緑字：記載表現、設備名称の相違（実質的な相違なし）

第6条 外部からの衝撃による損傷の防止（自然現象：別添資料1）

大阪発電所3/4号炉	女川原子力発電所2号炉	泊発電所3号炉	相違理由
<p>以上より、日本全国日最大1時間降水量（153mm/h）の豪雨が発生した際でも、排水機能としては確保できるため、豪雨の影響はないと評価できる。</p>  <p>図2 大阪発電所の敷地高さの概要</p> <p>以上</p> <p>枠囲みの範囲は機密に係る事項ですので公開することはできません</p> <p>（参考1）排水管について 排水管は、各区画の雨水を排水管に集め、構外へ排水する設備である。</p> 			<p>【大阪】記載方針の相違 ・大阪は日本全国の日最大1時間降水量による評価結果を記載</p>

泊発電所3号炉 DB基準適合性 比較表

赤字：設備、運用又は体制の相違（設計方針の相違）
 青字：記載箇所又は記載内容の相違（記載方針の相違）
 緑字：記載表現、設備名称の相違（実質的な相違なし）

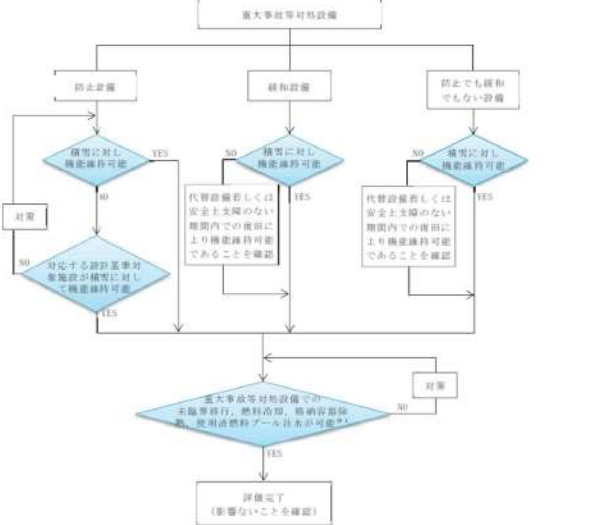
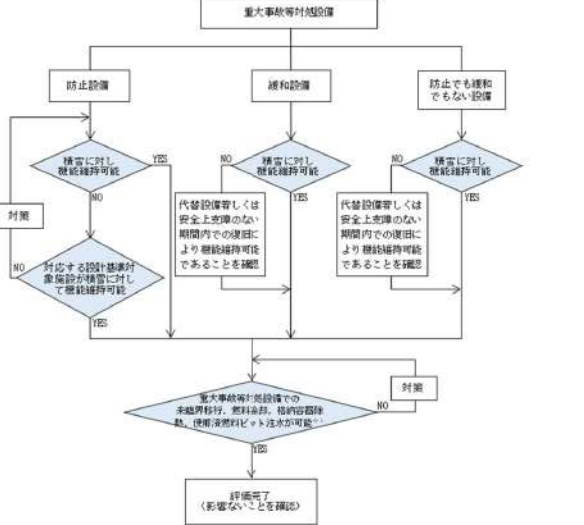
第6条 外部からの衝撃による損傷の防止（自然現象：別添資料1）

大飯発電所3/4号炉	女川原子力発電所2号炉	泊発電所3号炉	相違理由
	<p style="text-align: right;">補足資料 13</p> <p style="text-align: center;">積雪影響評価について</p> <p>1. 基本方針 予想される最も苛酷と考えられる条件として設計基準を設定の上、安全施設のうち外部事象防護対象施設は、設計基準積雪量による荷重、積雪による非常用換気空調系の給排気口の閉塞により、安全機能を損なわない設計とする。</p> <p>2. 設計基準積雪量の設定 設計基準積雪量は、以下の(1)及び(2)を参照し設定する。</p> <p>(1)規格・基準類（別紙1） 積雪に対する規格・基準として、建築物については建築基準法及び同施行令第86条第3項に基づく宮城県建築基準法施行細則において、地域毎に垂直積雪量が定められている。女川町の垂直積雪量は40cmである。</p> <p>(2)観測記録（別紙2） 気象庁の気象統計情報における積雪深の観測記録⁽¹⁾によれば、女川原子力発電所の最寄りの気象官署である石巻特別地域気象観測所及び大船渡特別地域気象観測所における地域気象観測システム（アメダス）の月最深積雪の最大値は43cm（1923年2月17日）である。</p> <p>○積雪時の発電所の対応について 女川原子力発電所が立地する女川町は、多雪区域ではなく一般地域であるため降雪量は少ないが、降雪があった場合は必要に応じ発電所構内の除雪活動を実施する。 また、建屋屋上の除雪に関しては、気象情報（降雪予報）及び構内に設置している監視システム等による積雪深を監視し、必要に応じ除雪を実施する。 以上より、設計基準積雪量は月最深積雪の最大値43cmを考慮する。</p>	<p style="text-align: right;">補足資料 13</p> <p style="text-align: center;">積雪影響評価について</p> <p>1. 基本方針 予想される最も過酷と考えられる条件として設計基準を設定の上、安全施設のうち外部事象防護対象施設は、設計基準積雪量による荷重、積雪による換気空調設備の給排気口の閉塞により、安全機能を損なわない設計とする。</p> <p>2. 設計基準積雪量の設定 設計基準積雪量は、以下の(1)及び(2)を参照し設定する。</p> <p>(1)規格・基準類（別紙1） 積雪に対する規格・基準として、建築物については建築基準法及び同施行令第86条第3項に基づく北海道建築基準法施行細則において、地域ごと⁽¹⁾に垂直積雪量が定められている。泊村の垂直積雪量は150cmである。</p> <p>(2)観測記録（別紙2） 気象庁の気象統計情報における積雪深の観測記録⁽¹⁾によれば、泊発電所の最寄りの気象官署である寿都特別地域気象観測所及び小樽特別地域気象観測所における地域気象観測システム（アメダス）の月最深積雪の最大値は189cm（1945年3月17日）である。</p> <p>○積雪時の発電所の対応について 泊発電所が立地する泊村は、多雪区域であるため降雪量が多く、降雪があった場合は必要に応じ発電所構内の除雪活動を実施する（別紙3）。 また、建屋屋上の除雪に関しては、気象情報（降雪予報）及び構内に設置している監視システム等による積雪深を監視し、必要に応じ除雪を実施する（別紙4）。 以上より、設計基準積雪量は月最深積雪の最大値189cmを考慮する。</p>	<p>【大飯】記載方針の相違 ・女川審査実績の反映</p> <p>【女川】設備名称の相違</p> <p>【女川】記載表現の相違 ・立地の相違による参照する規格・基準類及び垂直積雪量の相違</p> <p>【女川】記載表現の相違 ・プラント名称の相違 ・観測所名称及び観測記録の相違</p> <p>【女川】記載表現の相違 ・プラント名称の相違 ・泊は多雪区域であるが、女川の降雪時の構内の除雪活動と相違ない</p> <p>【女川】記載方針の相違 ・除雪の運用に関する資料を別紙として添付する。</p> <p>【女川】 設計基準値の相違</p>

第6条 外部からの衝撃による損傷の防止（自然現象：別添資料1）

大飯発電所3/4号炉	女川原子力発電所2号炉	泊発電所3号炉	相違理由
	<p>3. 外部事象防護対象施設の健全性評価</p> <p>2. にて示した設計基準積雪量に対する外部事象防護対象施設への影響を評価する。設計基準積雪量に対して、外部事象防護対象施設を有する各建屋又は外部の外部事象防護対象施設が積雪荷重、空気、流体の取入口の閉塞によって機能喪失に至ることがないことを確認する。</p> <p>本評価における基本的な考え方は、以下の通り。また、第1図に積雪に対する安全施設の評価フローを示す。</p> <p>○外部事象防護対象施設について、以下の①から③に分類の上、評価し、積雪による荷重等に対して安全機能が損なわれないことを確認する。なお、積雪荷重は地震、津波、火山の影響に対して適切に組み合わせる。</p> <p>①屋外の設備は設計基準積雪量の荷重に対して健全であることを確認する。</p> <p>②屋内の設備は、当該設備を有する建屋が設計基準積雪量の荷重に対して機械的強度を有する設計であることを確認する。</p> <p>③流体の取り入れ口等の閉塞による影響について、各建屋の換気口等の高さが設計基準積雪量に対して高い位置に設置してあること及び上向きに開口部がない設計であることを確認する。また、積雪と風等により給気口等の閉塞が考えられるが、この場合には、緑字 操作員がルーバに付いた積雪を落とすことにより閉塞を防止する。</p> <p>○上記以外の安全施設については、積雪に対して機能維持すること若しくは風（台風）による損傷を考慮して、代替設備により必要な機能を確保すること、安全上支障のない期間での修復等の対応を行うこと又はそれらを適切に組み合わせることにより、安全機能を損なわない設計とする。</p> <p>4. 重大事故等対処施設に対する考慮</p> <p>第2図の積雪に対する重大事故等対処設備の評価フローに基づき、設計基準積雪量の荷重に対し、必要な安全機能が確保されていることを確認する。</p> <p>なお、積雪に対する重大事故等対処設備の設計方針は、設置許可基準規則第43条（重大事故等対処設備）にて考慮する。</p> <p>5. 参考文献</p> <p>(1) 気象庁：http://www.jma.go.jp/jma/index.html</p> <p>(2) 気象庁年報（地上気象観測原簿データ）</p>	<p>3. 外部事象防護対象施設の健全性評価</p> <p>2. にて示した設計基準積雪量に対する外部事象防護対象施設への影響を評価する。設計基準積雪量に対して、外部事象防護対象施設を有する各建屋又は外部の外部事象防護対象施設が積雪荷重、空気、流体の取入口の閉塞によって機能喪失に至ることがないことを確認する。</p> <p>本評価における基本的な考え方は、以下の通り。また、第1図に積雪に対する安全施設の評価フローを示す。</p> <p>○外部事象防護対象施設について、以下の①から③に分類の上、評価し、積雪による荷重等に対して安全機能が損なわれないことを確認する。なお、積雪荷重は地震、津波、火山の影響に対して適切に組み合わせる。</p> <p>①屋外の設備は設計基準積雪量の荷重に対して健全であることを確認する。</p> <p>②屋内の設備は、当該設備を有する建屋が設計基準積雪量の荷重に対して 機械的強度を有する設計であることを確認する。</p> <p>③流体の取り入れ口等の閉塞による影響について、各建屋の換気口等の高さが設計基準積雪量に対して高い位置に設置してあること及び上向きに開口部がない設計であることを確認する。また、積雪と風等により給気口等の閉塞が考えられるが、この場合には、青字 運転員、青字 保修員がガラリに付いた積雪を落とすことにより閉塞を防止する。</p> <p>○上記以外の安全施設については、積雪に対して機能維持すること若しくは風（台風）による損傷を考慮して、代替設備により必要な機能を確保すること、安全上支障のない期間での修復等の対応を行うこと又はそれらを適切に組み合わせることにより、安全機能を損なわない設計とする。</p> <p>4. 重大事故等対処施設に対する考慮</p> <p>第2図の積雪に対する重大事故等対処設備の評価フローに基づき、設計基準積雪量の荷重に対し、必要な安全機能が確保されていることを確認する。</p> <p>なお、積雪に対する重大事故等対処設備の設計方針は、設置許可基準規則第43条（重大事故等対処設備）にて考慮する。</p> <p>5. 参考文献</p> <p>(1) 気象庁：http://www.jma.go.jp/jma/index.html</p> <p>(2) 気象庁年報（地上気象観測原簿データ）</p>	<p>【女川】記載表現の相違</p>

赤字:設備、運用又は体制の相違(設計方針の相違)
 青字:記載箇所又は記載内容の相違(記載方針の相違)
 緑字:記載表現、設備名称の相違(実質的な相違なし)

大飯発電所3/4号炉	女川原子力発電所2号炉	泊発電所3号炉	相違理由
	 <p>※1:設計基準積雪量により重大事故等対処設備と設計基準対象施設の機能が同時に損なわれることはないが、安全上支障のない期間内での復旧により機能維持可能であることを確認</p> <p>第2図 積雪による重大事故等対処設備への影響評価フロー</p>	 <p>※1:設計基準積雪量により重大事故等対処設備と設計基準対象施設の機能が同時に損なわれることはないが、安全上支障のない期間内での復旧により機能維持可能であることを確認</p> <p>第2図 積雪による重大事故等対処設備への影響評価フロー</p>	

赤字：設備、運用又は体制の相違（設計方針の相違）
 青字：記載箇所又は記載内容の相違（記載方針の相違）
 緑字：記載表現、設備名称の相違（実質的な相違なし）

第6条 外部からの衝撃による損傷の防止（自然現象：別添資料1）

大飯発電所3/4号炉	女川原子力発電所2号炉	泊発電所3号炉	相違理由																																	
	<p style="text-align: right;">別紙1</p> <p style="text-align: center;">宮城県建築基準法施行細則について</p> <p>建築基準法施行令（以下「政令」）の一部が改正（平成12年政令第211号）され、政令第86条の規定において、垂直積雪量を特定行政庁が規則で定めることとなった。宮城県建築基準法施行細則⁽¹⁾における積雪に関する記載は以下のとおりである。</p> <p>（積雪荷重）</p> <p>第12条 政令第86条第2項ただし書の特定行政庁が指定する多雪区域は、別表第二の(三)の項に掲げる区域のうち垂直積雪量が1m以上の区域とする。</p> <p>2 前項の多雪区域における積雪の単位重量は、積雪量1cmごとに1平方メートルにつき、垂直積雪量が1m以上2m未満の場合については、垂直積雪量に10Nを乗じた値に10Nを加えた数値以上、垂直積雪量が2m以上の場合については、30N以上としなければならない。</p> <p>3 政令第86条第3項の規定により特定行政庁が定める垂直積雪量は、別表第2(い)欄に掲げる区域の区分に応じ、それぞれ同表(ろ)欄に掲げる垂直積雪量とする。</p> <table border="1" data-bbox="712 751 1321 948" style="margin: 10px auto;"> <caption>別表第2</caption> <thead> <tr> <th colspan="2" style="text-align: center;">(い) 区域</th> <th style="text-align: center;">(ろ) 垂直積雪量(単位：m)</th> </tr> </thead> <tbody> <tr> <td style="text-align: center;">(1)</td> <td>気仙沼市、富谷市、名取市、角田市、多賀城市、岩沼市、東松島市、大河原町、柴田町、且理町、山元町、松島町、七ヶ浜町、利府町、大郷町、涌谷町、美里町、女川町、南三陸町</td> <td style="text-align: center;">0.40</td> </tr> <tr> <td style="text-align: center;">(2)</td> <td>登米市、村田町</td> <td style="text-align: center;">0.40 から 0.75 までの範囲において特定行政庁が定める数値</td> </tr> <tr> <td style="text-align: center;">(3)</td> <td>白石市、栗原市、蔵王町、七ヶ宿町、川崎町、丸森町、大和町、大衡村、加美町、色麻町</td> <td style="text-align: center;">0.40 から 6.0 までの範囲において特定行政庁が定める数値</td> </tr> </tbody> </table> <p>(1)宮城県 建築基準法施行細則(昭和46年3月30日 宮城県規則第21号)</p>	(い) 区域		(ろ) 垂直積雪量(単位：m)	(1)	気仙沼市、富谷市、名取市、角田市、多賀城市、岩沼市、東松島市、大河原町、柴田町、且理町、山元町、松島町、七ヶ浜町、利府町、大郷町、涌谷町、美里町、女川町、南三陸町	0.40	(2)	登米市、村田町	0.40 から 0.75 までの範囲において特定行政庁が定める数値	(3)	白石市、栗原市、蔵王町、七ヶ宿町、川崎町、丸森町、大和町、大衡村、加美町、色麻町	0.40 から 6.0 までの範囲において特定行政庁が定める数値	<p style="text-align: right;">別紙1</p> <p style="text-align: center;">北海道建築基準法施行細則について</p> <p>建築基準法施行令（以下「政令」）の一部が改正（平成12年政令第211号）され、政令第86条の規定において、垂直積雪量を特定行政庁が規則で定めることとなった。北海道建築基準法施行細則⁽¹⁾における積雪に関する記載は以下のとおりである。</p> <p>（積雪荷重）</p> <p>第17条 政令第86条第2項ただし書の規定により、多雪区域は、別表第1に掲げる区域とする。</p> <p>2 前項の多雪区域における積雪の単位重量は、政令第86条第2項本文の規定にかかわらず、積雪1cmごとに1平方メートルにつき、30N以上としなければならない。</p> <p>3 政令第86条第3項に規定する垂直積雪量の数値は、別表第2の適用区域の区分に応じた垂直積雪量とする。</p> <table border="1" data-bbox="1346 730 1957 997" style="margin: 10px auto;"> <caption>別表第2（後志総合振興局管内を抜粋）</caption> <thead> <tr> <th colspan="2" style="text-align: center;">区域</th> <th style="text-align: center;">垂直積雪量(単位：cm)</th> </tr> </thead> <tbody> <tr> <td style="text-align: center;">(1)</td> <td>島牧村、寿都町</td> <td style="text-align: center;">130</td> </tr> <tr> <td style="text-align: center;">(2)</td> <td>共和町、岩内町</td> <td style="text-align: center;">140</td> </tr> <tr style="border: 2px solid red;"> <td style="text-align: center;">(3)</td> <td>泊村、神恵内村、積丹町、古平町、仁木町、余市町</td> <td style="text-align: center;">150</td> </tr> <tr> <td style="text-align: center;">(4)</td> <td>黒松内町、蘭越町</td> <td style="text-align: center;">180</td> </tr> <tr> <td style="text-align: center;">(5)</td> <td>赤井川村</td> <td style="text-align: center;">210</td> </tr> <tr> <td style="text-align: center;">(6)</td> <td>ニセコ町、真狩村、留寿都村、喜茂別町、京極町、倶知安町</td> <td style="text-align: center;">230</td> </tr> </tbody> </table> <p>(1)北海道 建築基準法施行細則(昭和48年1月15日 北海道規則第9号)</p>	区域		垂直積雪量(単位：cm)	(1)	島牧村、寿都町	130	(2)	共和町、岩内町	140	(3)	泊村、神恵内村、積丹町、古平町、仁木町、余市町	150	(4)	黒松内町、蘭越町	180	(5)	赤井川村	210	(6)	ニセコ町、真狩村、留寿都村、喜茂別町、京極町、倶知安町	230	<p>【女川】記載表現の相違・立地の相違</p> <p>【女川】記載表現の相違・立地の相違による参照する規格・基準類の相違</p> <p>【女川】記載表現の相違・多雪区域の積雪の単位重量の設定方法が異なるが積雪荷重の考え方に相違はない</p>
(い) 区域		(ろ) 垂直積雪量(単位：m)																																		
(1)	気仙沼市、富谷市、名取市、角田市、多賀城市、岩沼市、東松島市、大河原町、柴田町、且理町、山元町、松島町、七ヶ浜町、利府町、大郷町、涌谷町、美里町、女川町、南三陸町	0.40																																		
(2)	登米市、村田町	0.40 から 0.75 までの範囲において特定行政庁が定める数値																																		
(3)	白石市、栗原市、蔵王町、七ヶ宿町、川崎町、丸森町、大和町、大衡村、加美町、色麻町	0.40 から 6.0 までの範囲において特定行政庁が定める数値																																		
区域		垂直積雪量(単位：cm)																																		
(1)	島牧村、寿都町	130																																		
(2)	共和町、岩内町	140																																		
(3)	泊村、神恵内村、積丹町、古平町、仁木町、余市町	150																																		
(4)	黒松内町、蘭越町	180																																		
(5)	赤井川村	210																																		
(6)	ニセコ町、真狩村、留寿都村、喜茂別町、京極町、倶知安町	230																																		

赤字：設備、運用又は体制の相違（設計方針の相違）
 青字：記載箇所又は記載内容の相違（記載方針の相違）
 緑字：記載表現、設備名称の相違（実質的な相違なし）

第6条 外部からの衝撃による損傷の防止（自然現象：別添資料1）

大飯発電所3/4号炉	女川原子力発電所2号炉 別紙2	泊発電所3号炉 別紙2	相違理由																																																																																																																																																																																																																																																																																																																																																																																																																																																																																																																																																																																																																																																																																																																																																																																																																																																																																				
	<p>石巻市及び大船渡市における積雪深の観測記録</p> <p>別紙2</p> <p>第1表 石巻市における毎年の積雪観測記録 （気象庁ホームページ及び気象庁年報（地上気象観測原簿データ）より）</p> <table border="1"> <thead> <tr> <th>年</th><th>最大日降雪量</th><th>月最深積雪</th><th>年</th><th>最大日降雪量</th><th>月最深積雪</th><th>年</th><th>最大日降雪量</th><th>月最深積雪</th><th>年</th><th>最大日降雪量</th><th>月最深積雪</th> </tr> </thead> <tbody> <tr><td>1887</td><td>なし</td><td>なし</td><td>1921</td><td>なし</td><td>19</td><td>1955</td><td>なし</td><td>11</td><td>1989</td><td>13</td><td>16</td></tr> <tr><td>1888</td><td>なし</td><td>なし</td><td>1922</td><td>なし</td><td>20</td><td>1956</td><td>なし</td><td>11</td><td>1990</td><td>16</td><td>15</td></tr> <tr><td>1889</td><td>なし</td><td>なし</td><td>1923</td><td>なし</td><td>43</td><td>1957</td><td>なし</td><td>15</td><td>1991</td><td>24</td><td>24</td></tr> <tr><td>1890</td><td>なし</td><td>なし</td><td>1924</td><td>なし</td><td>8</td><td>1958</td><td>なし</td><td>7</td><td>1992</td><td>20</td><td>25</td></tr> <tr><td>1891</td><td>なし</td><td>なし</td><td>1925</td><td>なし</td><td>10</td><td>1959</td><td>なし</td><td>4</td><td>1993</td><td>15</td><td>15</td></tr> <tr><td>1892</td><td>なし</td><td>なし</td><td>1926</td><td>なし</td><td>8</td><td>1960</td><td>なし</td><td>11</td><td>1994</td><td>9</td><td>9</td></tr> <tr><td>1893</td><td>なし</td><td>なし</td><td>1927</td><td>なし</td><td>11</td><td>1961</td><td>10</td><td>15</td><td>1995</td><td>26</td><td>26</td></tr> <tr><td>1894</td><td>なし</td><td>30</td><td>1928</td><td>なし</td><td>14</td><td>1962</td><td>13</td><td>14</td><td>1996</td><td>7</td><td>8</td></tr> <tr><td>1895</td><td>なし</td><td>なし</td><td>1929</td><td>なし</td><td>12</td><td>1963</td><td>12</td><td>12</td><td>1997</td><td>8</td><td>11</td></tr> <tr><td>1896</td><td>なし</td><td>30</td><td>1930</td><td>なし</td><td>25</td><td>1964</td><td>20</td><td>26</td><td>1998</td><td>24</td><td>23</td></tr> <tr><td>1897</td><td>なし</td><td>なし</td><td>1931</td><td>なし</td><td>19</td><td>1965</td><td>5</td><td>6</td><td>1999</td><td>7</td><td>7</td></tr> <tr><td>1898</td><td>なし</td><td>28</td><td>1932</td><td>なし</td><td>25</td><td>1966</td><td>11</td><td>11</td><td>2000</td><td>3</td><td>3</td></tr> <tr><td>1899</td><td>なし</td><td>なし</td><td>1933</td><td>なし</td><td>8</td><td>1967</td><td>13</td><td>14</td><td>2001</td><td>13</td><td>22</td></tr> <tr><td>1900</td><td>なし</td><td>24</td><td>1934</td><td>なし</td><td>20</td><td>1968</td><td>20</td><td>22</td><td>2002</td><td>11</td><td>9</td></tr> <tr><td>1901</td><td>なし</td><td>9</td><td>1935</td><td>なし</td><td>14</td><td>1969</td><td>26</td><td>25</td><td>2003</td><td>23</td><td>24</td></tr> <tr><td>1902</td><td>なし</td><td>なし</td><td>1936</td><td>なし</td><td>28</td><td>1970</td><td>22</td><td>20</td><td>2004</td><td>11</td><td>24</td></tr> <tr><td>1903</td><td>なし</td><td>なし</td><td>1937</td><td>なし</td><td>16</td><td>1971</td><td>14</td><td>14</td><td>2005</td><td>17</td><td>21</td></tr> <tr><td>1904</td><td>なし</td><td>なし</td><td>1938</td><td>なし</td><td>15</td><td>1972</td><td>29</td><td>26</td><td>2006</td><td>23</td><td>23</td></tr> <tr><td>1905</td><td>なし</td><td>なし</td><td>1939</td><td>なし</td><td>12</td><td>1973</td><td>3</td><td>3</td><td>2007</td><td>2</td><td>2</td></tr> <tr><td>1906</td><td>なし</td><td>28</td><td>1940</td><td>なし</td><td>30</td><td>1974</td><td>19</td><td>25</td><td>2008</td><td>11</td><td>11</td></tr> <tr><td>1907</td><td>なし</td><td>なし</td><td>1941</td><td>なし</td><td>14</td><td>1975</td><td>33</td><td>33</td><td>2009</td><td>22</td><td>22</td></tr> <tr><td>1908</td><td>なし</td><td>なし</td><td>1942</td><td>なし</td><td>8</td><td>1976</td><td>6</td><td>10</td><td>2010</td><td>6</td><td>7</td></tr> <tr><td>1909</td><td>なし</td><td>28</td><td>1943</td><td>なし</td><td>7</td><td>1977</td><td>30</td><td>27</td><td>2011</td><td>13</td><td>13</td></tr> <tr><td>1910</td><td>なし</td><td>10</td><td>1944</td><td>なし</td><td>13</td><td>1978</td><td>7</td><td>7</td><td>2012</td><td>13</td><td>13</td></tr> <tr><td>1911</td><td>なし</td><td>なし</td><td>1945</td><td>なし</td><td>21</td><td>1979</td><td>4</td><td>7</td><td>2013</td><td>17</td><td>17</td></tr> <tr><td>1912</td><td>なし</td><td>なし</td><td>1946</td><td>なし</td><td>6</td><td>1980</td><td>15</td><td>19</td><td>2014</td><td>25</td><td>28</td></tr> <tr><td>1913</td><td>なし</td><td>32</td><td>1947</td><td>なし</td><td>12</td><td>1981</td><td>16</td><td>17</td><td>2015</td><td>28</td><td>27</td></tr> <tr><td>1914</td><td>なし</td><td>なし</td><td>1948</td><td>なし</td><td>22</td><td>1982</td><td>18</td><td>16</td><td>2016</td><td>9</td><td>11</td></tr> <tr><td>1915</td><td>なし</td><td>なし</td><td>1949</td><td>なし</td><td>9</td><td>1983</td><td>30</td><td>30</td><td>2017</td><td>5</td><td>6</td></tr> <tr><td>1916</td><td>なし</td><td>9</td><td>1950</td><td>なし</td><td>23</td><td>1984</td><td>23</td><td>29</td><td></td><td></td><td></td></tr> <tr><td>1917</td><td>なし</td><td>24</td><td>1951</td><td>なし</td><td>7</td><td>1985</td><td>20</td><td>23</td><td></td><td></td><td></td></tr> <tr><td>1918</td><td>なし</td><td>9</td><td>1952</td><td>なし</td><td>2</td><td>1986</td><td>14</td><td>18</td><td></td><td></td><td></td></tr> <tr><td>1919</td><td>なし</td><td>15</td><td>1953</td><td>なし</td><td>7</td><td>1987</td><td>43</td><td>25</td><td></td><td></td><td></td></tr> <tr><td>1920</td><td>なし</td><td>24</td><td>1954</td><td>なし</td><td>34</td><td>1988</td><td>6</td><td>6</td><td></td><td></td><td></td></tr> </tbody> </table> <p>なし：観測を行っていない場合、機器の故障等で観測できなかった場合や、火災や戦災等で資料を失った場合など 値]：資料不足値 統計値を求める対象となる資料が許容する資料数を満たさない場合。</p>	年	最大日降雪量	月最深積雪	年	最大日降雪量	月最深積雪	年	最大日降雪量	月最深積雪	年	最大日降雪量	月最深積雪	1887	なし	なし	1921	なし	19	1955	なし	11	1989	13	16	1888	なし	なし	1922	なし	20	1956	なし	11	1990	16	15	1889	なし	なし	1923	なし	43	1957	なし	15	1991	24	24	1890	なし	なし	1924	なし	8	1958	なし	7	1992	20	25	1891	なし	なし	1925	なし	10	1959	なし	4	1993	15	15	1892	なし	なし	1926	なし	8	1960	なし	11	1994	9	9	1893	なし	なし	1927	なし	11	1961	10	15	1995	26	26	1894	なし	30	1928	なし	14	1962	13	14	1996	7	8	1895	なし	なし	1929	なし	12	1963	12	12	1997	8	11	1896	なし	30	1930	なし	25	1964	20	26	1998	24	23	1897	なし	なし	1931	なし	19	1965	5	6	1999	7	7	1898	なし	28	1932	なし	25	1966	11	11	2000	3	3	1899	なし	なし	1933	なし	8	1967	13	14	2001	13	22	1900	なし	24	1934	なし	20	1968	20	22	2002	11	9	1901	なし	9	1935	なし	14	1969	26	25	2003	23	24	1902	なし	なし	1936	なし	28	1970	22	20	2004	11	24	1903	なし	なし	1937	なし	16	1971	14	14	2005	17	21	1904	なし	なし	1938	なし	15	1972	29	26	2006	23	23	1905	なし	なし	1939	なし	12	1973	3	3	2007	2	2	1906	なし	28	1940	なし	30	1974	19	25	2008	11	11	1907	なし	なし	1941	なし	14	1975	33	33	2009	22	22	1908	なし	なし	1942	なし	8	1976	6	10	2010	6	7	1909	なし	28	1943	なし	7	1977	30	27	2011	13	13	1910	なし	10	1944	なし	13	1978	7	7	2012	13	13	1911	なし	なし	1945	なし	21	1979	4	7	2013	17	17	1912	なし	なし	1946	なし	6	1980	15	19	2014	25	28	1913	なし	32	1947	なし	12	1981	16	17	2015	28	27	1914	なし	なし	1948	なし	22	1982	18	16	2016	9	11	1915	なし	なし	1949	なし	9	1983	30	30	2017	5	6	1916	なし	9	1950	なし	23	1984	23	29				1917	なし	24	1951	なし	7	1985	20	23				1918	なし	9	1952	なし	2	1986	14	18				1919	なし	15	1953	なし	7	1987	43	25				1920	なし	24	1954	なし	34	1988	6	6				<p>寿都町及び小樽市における積雪深の観測記録</p> <p>別紙2</p> <p>第1表 寿都町における毎年の積雪観測記録 （気象庁ホームページ及び気象庁年報（地上気象観測原簿データ）より）</p> <table border="1"> <thead> <tr> <th>年</th><th>最大日降雪量</th><th>月最深積雪</th><th>年</th><th>最大日降雪量</th><th>月最深積雪</th><th>年</th><th>最大日降雪量</th><th>月最深積雪</th><th>年</th><th>最大日降雪量</th><th>月最深積雪</th> </tr> </thead> <tbody> <tr><td>1883</td><td>なし</td><td>177</td><td>1928</td><td>なし</td><td>103</td><td>1963</td><td>37</td><td>27</td><td>1998</td><td>17</td><td>54</td></tr> <tr><td>1894</td><td>なし</td><td>なし</td><td>1929</td><td>なし</td><td>139</td><td>1964</td><td>14</td><td>75</td><td>1999</td><td>33</td><td>74</td></tr> <tr><td>1895</td><td>なし</td><td>なし</td><td>1930</td><td>なし</td><td>63</td><td>1965</td><td>36</td><td>60</td><td>2000</td><td>32</td><td>103</td></tr> <tr><td>1896</td><td>なし</td><td>なし</td><td>1931</td><td>なし</td><td>111</td><td>1966</td><td>13</td><td>62</td><td>2001</td><td>34</td><td>77</td></tr> <tr><td>1897</td><td>なし</td><td>なし</td><td>1932</td><td>なし</td><td>65</td><td>1967</td><td>19</td><td>90</td><td>2002</td><td>41</td><td>62</td></tr> <tr><td>1898</td><td>なし</td><td>なし</td><td>1933</td><td>なし</td><td>165</td><td>1968</td><td>26</td><td>96</td><td>2003</td><td>26</td><td>54</td></tr> <tr><td>1899</td><td>なし</td><td>なし</td><td>1934</td><td>なし</td><td>103</td><td>1969</td><td>32</td><td>80</td><td>2004</td><td>25</td><td>71</td></tr> <tr><td>1900</td><td>なし</td><td>なし</td><td>1935</td><td>なし</td><td>83</td><td>1970</td><td>50</td><td>120</td><td>2005</td><td>30</td><td>88</td></tr> <tr><td>1901</td><td>なし</td><td>なし</td><td>1936</td><td>なし</td><td>120</td><td>1971</td><td>28</td><td>65</td><td>2006</td><td>30</td><td>99</td></tr> <tr><td>1902</td><td>なし</td><td>なし</td><td>1937</td><td>なし</td><td>73</td><td>1972</td><td>11</td><td>32</td><td>2007</td><td>16</td><td>29</td></tr> <tr><td>1903</td><td>なし</td><td>なし</td><td>1938</td><td>なし</td><td>84</td><td>1973</td><td>22</td><td>52</td><td>2008</td><td>45</td><td>75</td></tr> <tr><td>1904</td><td>なし</td><td>47</td><td>1939</td><td>なし</td><td>126</td><td>1974</td><td>38</td><td>116</td><td>2009</td><td>39</td><td>53</td></tr> <tr><td>1905</td><td>なし</td><td>61</td><td>1940</td><td>なし</td><td>120</td><td>1975</td><td>23</td><td>94</td><td>2010</td><td>28</td><td>103</td></tr> <tr><td>1906</td><td>なし</td><td>なし</td><td>1941</td><td>なし</td><td>70</td><td>1976</td><td>24</td><td>60</td><td>2011</td><td>35</td><td>85</td></tr> <tr><td>1907</td><td>なし</td><td>なし</td><td>1942</td><td>なし</td><td>150</td><td>1977</td><td>30</td><td>102</td><td>2012</td><td>22</td><td>81</td></tr> <tr><td>1908</td><td>なし</td><td>なし</td><td>1943</td><td>なし</td><td>87</td><td>1978</td><td>21</td><td>107</td><td>2013</td><td>19</td><td>107</td></tr> <tr><td>1909</td><td>なし</td><td>31</td><td>1944</td><td>なし</td><td>89</td><td>1979</td><td>30</td><td>58</td><td>2014</td><td>26</td><td>71</td></tr> <tr><td>1910</td><td>なし</td><td>なし</td><td>1945</td><td>なし</td><td>189</td><td>1980</td><td>22</td><td>67</td><td>2015</td><td>34</td><td>90</td></tr> <tr><td>1911</td><td>なし</td><td>97</td><td>1946</td><td>なし</td><td>129</td><td>1981</td><td>37</td><td>116</td><td>2016</td><td>28</td><td>64</td></tr> <tr><td>1912</td><td>なし</td><td>61</td><td>1947</td><td>なし</td><td>97</td><td>1982</td><td>28</td><td>83</td><td>2017</td><td>28</td><td>44</td></tr> <tr><td>1913</td><td>なし</td><td>81</td><td>1948</td><td>なし</td><td>90</td><td>1983</td><td>33</td><td>88</td><td>2018</td><td>26</td><td>107</td></tr> <tr><td>1914</td><td>なし</td><td>78</td><td>1949</td><td>なし</td><td>33</td><td>1984</td><td>19</td><td>92</td><td>2019</td><td>30</td><td>63</td></tr> <tr><td>1918</td><td>なし</td><td>60</td><td>1980</td><td>なし</td><td>64</td><td>1985</td><td>37</td><td>81</td><td>2020</td><td>22</td><td>28</td></tr> <tr><td>1916</td><td>なし</td><td>72</td><td>1951</td><td>なし</td><td>117</td><td>1986</td><td>22</td><td>89</td><td>2021</td><td>24</td><td>63</td></tr> <tr><td>1917</td><td>なし</td><td>32</td><td>1952</td><td>なし</td><td>98</td><td>1987</td><td>14</td><td>56</td><td></td><td></td><td></td></tr> <tr><td>1918</td><td>なし</td><td>99</td><td>1953</td><td>なし</td><td>94</td><td>1988</td><td>26</td><td>66</td><td></td><td></td><td></td></tr> <tr><td>1919</td><td>なし</td><td>160</td><td>1954</td><td>なし</td><td>65</td><td>1989</td><td>22</td><td>26</td><td></td><td></td><td></td></tr> <tr><td>1920</td><td>なし</td><td>74</td><td>1955</td><td>なし</td><td>85</td><td>1990</td><td>22</td><td>51</td><td></td><td></td><td></td></tr> <tr><td>1921</td><td>なし</td><td>78</td><td>1956</td><td>なし</td><td>98</td><td>1991</td><td>27</td><td>94</td><td></td><td></td><td></td></tr> <tr><td>1922</td><td>なし</td><td>170</td><td>1957</td><td>なし</td><td>142</td><td>1992</td><td>33</td><td>78</td><td></td><td></td><td></td></tr> <tr><td>1923</td><td>なし</td><td>123</td><td>1958</td><td>なし</td><td>129</td><td>1993</td><td>19</td><td>66</td><td></td><td></td><td></td></tr> <tr><td>1924</td><td>なし</td><td>74</td><td>1959</td><td>なし</td><td>38</td><td>1994</td><td>23</td><td>55</td><td></td><td></td><td></td></tr> <tr><td>1925</td><td>なし</td><td>92</td><td>1960</td><td>なし</td><td>54</td><td>1995</td><td>36</td><td>66</td><td></td><td></td><td></td></tr> <tr><td>1926</td><td>なし</td><td>80</td><td>1961</td><td>17</td><td>61</td><td>1996</td><td>32</td><td>61</td><td></td><td></td><td></td></tr> <tr><td>1927</td><td>なし</td><td>85</td><td>1962</td><td>18</td><td>68</td><td>1997</td><td>20</td><td>49</td><td></td><td></td><td></td></tr> </tbody> </table> <p>なし：観測を行っていない場合、機器の故障等で観測できなかった場合、火災や戦災等で資料を失った場合等 値]：資料不足値 統計値を求める対象となる資料が許容する資料数を満たさない場合。</p>	年	最大日降雪量	月最深積雪	年	最大日降雪量	月最深積雪	年	最大日降雪量	月最深積雪	年	最大日降雪量	月最深積雪	1883	なし	177	1928	なし	103	1963	37	27	1998	17	54	1894	なし	なし	1929	なし	139	1964	14	75	1999	33	74	1895	なし	なし	1930	なし	63	1965	36	60	2000	32	103	1896	なし	なし	1931	なし	111	1966	13	62	2001	34	77	1897	なし	なし	1932	なし	65	1967	19	90	2002	41	62	1898	なし	なし	1933	なし	165	1968	26	96	2003	26	54	1899	なし	なし	1934	なし	103	1969	32	80	2004	25	71	1900	なし	なし	1935	なし	83	1970	50	120	2005	30	88	1901	なし	なし	1936	なし	120	1971	28	65	2006	30	99	1902	なし	なし	1937	なし	73	1972	11	32	2007	16	29	1903	なし	なし	1938	なし	84	1973	22	52	2008	45	75	1904	なし	47	1939	なし	126	1974	38	116	2009	39	53	1905	なし	61	1940	なし	120	1975	23	94	2010	28	103	1906	なし	なし	1941	なし	70	1976	24	60	2011	35	85	1907	なし	なし	1942	なし	150	1977	30	102	2012	22	81	1908	なし	なし	1943	なし	87	1978	21	107	2013	19	107	1909	なし	31	1944	なし	89	1979	30	58	2014	26	71	1910	なし	なし	1945	なし	189	1980	22	67	2015	34	90	1911	なし	97	1946	なし	129	1981	37	116	2016	28	64	1912	なし	61	1947	なし	97	1982	28	83	2017	28	44	1913	なし	81	1948	なし	90	1983	33	88	2018	26	107	1914	なし	78	1949	なし	33	1984	19	92	2019	30	63	1918	なし	60	1980	なし	64	1985	37	81	2020	22	28	1916	なし	72	1951	なし	117	1986	22	89	2021	24	63	1917	なし	32	1952	なし	98	1987	14	56				1918	なし	99	1953	なし	94	1988	26	66				1919	なし	160	1954	なし	65	1989	22	26				1920	なし	74	1955	なし	85	1990	22	51				1921	なし	78	1956	なし	98	1991	27	94				1922	なし	170	1957	なし	142	1992	33	78				1923	なし	123	1958	なし	129	1993	19	66				1924	なし	74	1959	なし	38	1994	23	55				1925	なし	92	1960	なし	54	1995	36	66				1926	なし	80	1961	17	61	1996	32	61				1927	なし	85	1962	18	68	1997	20	49				<p>【女川】記載表現の相違 ・立地の相違による観測記録の相違</p>
年	最大日降雪量	月最深積雪	年	最大日降雪量	月最深積雪	年	最大日降雪量	月最深積雪	年	最大日降雪量	月最深積雪																																																																																																																																																																																																																																																																																																																																																																																																																																																																																																																																																																																																																																																																																																																																																																																																																																																																												
1887	なし	なし	1921	なし	19	1955	なし	11	1989	13	16																																																																																																																																																																																																																																																																																																																																																																																																																																																																																																																																																																																																																																																																																																																																																																																																																																																																												
1888	なし	なし	1922	なし	20	1956	なし	11	1990	16	15																																																																																																																																																																																																																																																																																																																																																																																																																																																																																																																																																																																																																																																																																																																																																																																																																																																																												
1889	なし	なし	1923	なし	43	1957	なし	15	1991	24	24																																																																																																																																																																																																																																																																																																																																																																																																																																																																																																																																																																																																																																																																																																																																																																																																																																																																												
1890	なし	なし	1924	なし	8	1958	なし	7	1992	20	25																																																																																																																																																																																																																																																																																																																																																																																																																																																																																																																																																																																																																																																																																																																																																																																																																																																																												
1891	なし	なし	1925	なし	10	1959	なし	4	1993	15	15																																																																																																																																																																																																																																																																																																																																																																																																																																																																																																																																																																																																																																																																																																																																																																																																																																																																												
1892	なし	なし	1926	なし	8	1960	なし	11	1994	9	9																																																																																																																																																																																																																																																																																																																																																																																																																																																																																																																																																																																																																																																																																																																																																																																																																																																																												
1893	なし	なし	1927	なし	11	1961	10	15	1995	26	26																																																																																																																																																																																																																																																																																																																																																																																																																																																																																																																																																																																																																																																																																																																																																																																																																																																																												
1894	なし	30	1928	なし	14	1962	13	14	1996	7	8																																																																																																																																																																																																																																																																																																																																																																																																																																																																																																																																																																																																																																																																																																																																																																																																																																																																												
1895	なし	なし	1929	なし	12	1963	12	12	1997	8	11																																																																																																																																																																																																																																																																																																																																																																																																																																																																																																																																																																																																																																																																																																																																																																																																																																																																												
1896	なし	30	1930	なし	25	1964	20	26	1998	24	23																																																																																																																																																																																																																																																																																																																																																																																																																																																																																																																																																																																																																																																																																																																																																																																																																																																																												
1897	なし	なし	1931	なし	19	1965	5	6	1999	7	7																																																																																																																																																																																																																																																																																																																																																																																																																																																																																																																																																																																																																																																																																																																																																																																																																																																																												
1898	なし	28	1932	なし	25	1966	11	11	2000	3	3																																																																																																																																																																																																																																																																																																																																																																																																																																																																																																																																																																																																																																																																																																																																																																																																																																																																												
1899	なし	なし	1933	なし	8	1967	13	14	2001	13	22																																																																																																																																																																																																																																																																																																																																																																																																																																																																																																																																																																																																																																																																																																																																																																																																																																																																												
1900	なし	24	1934	なし	20	1968	20	22	2002	11	9																																																																																																																																																																																																																																																																																																																																																																																																																																																																																																																																																																																																																																																																																																																																																																																																																																																																												
1901	なし	9	1935	なし	14	1969	26	25	2003	23	24																																																																																																																																																																																																																																																																																																																																																																																																																																																																																																																																																																																																																																																																																																																																																																																																																																																																												
1902	なし	なし	1936	なし	28	1970	22	20	2004	11	24																																																																																																																																																																																																																																																																																																																																																																																																																																																																																																																																																																																																																																																																																																																																																																																																																																																																												
1903	なし	なし	1937	なし	16	1971	14	14	2005	17	21																																																																																																																																																																																																																																																																																																																																																																																																																																																																																																																																																																																																																																																																																																																																																																																																																																																																												
1904	なし	なし	1938	なし	15	1972	29	26	2006	23	23																																																																																																																																																																																																																																																																																																																																																																																																																																																																																																																																																																																																																																																																																																																																																																																																																																																																												
1905	なし	なし	1939	なし	12	1973	3	3	2007	2	2																																																																																																																																																																																																																																																																																																																																																																																																																																																																																																																																																																																																																																																																																																																																																																																																																																																																												
1906	なし	28	1940	なし	30	1974	19	25	2008	11	11																																																																																																																																																																																																																																																																																																																																																																																																																																																																																																																																																																																																																																																																																																																																																																																																																																																																												
1907	なし	なし	1941	なし	14	1975	33	33	2009	22	22																																																																																																																																																																																																																																																																																																																																																																																																																																																																																																																																																																																																																																																																																																																																																																																																																																																																												
1908	なし	なし	1942	なし	8	1976	6	10	2010	6	7																																																																																																																																																																																																																																																																																																																																																																																																																																																																																																																																																																																																																																																																																																																																																																																																																																																																												
1909	なし	28	1943	なし	7	1977	30	27	2011	13	13																																																																																																																																																																																																																																																																																																																																																																																																																																																																																																																																																																																																																																																																																																																																																																																																																																																																												
1910	なし	10	1944	なし	13	1978	7	7	2012	13	13																																																																																																																																																																																																																																																																																																																																																																																																																																																																																																																																																																																																																																																																																																																																																																																																																																																																												
1911	なし	なし	1945	なし	21	1979	4	7	2013	17	17																																																																																																																																																																																																																																																																																																																																																																																																																																																																																																																																																																																																																																																																																																																																																																																																																																																																												
1912	なし	なし	1946	なし	6	1980	15	19	2014	25	28																																																																																																																																																																																																																																																																																																																																																																																																																																																																																																																																																																																																																																																																																																																																																																																																																																																																												
1913	なし	32	1947	なし	12	1981	16	17	2015	28	27																																																																																																																																																																																																																																																																																																																																																																																																																																																																																																																																																																																																																																																																																																																																																																																																																																																																												
1914	なし	なし	1948	なし	22	1982	18	16	2016	9	11																																																																																																																																																																																																																																																																																																																																																																																																																																																																																																																																																																																																																																																																																																																																																																																																																																																																												
1915	なし	なし	1949	なし	9	1983	30	30	2017	5	6																																																																																																																																																																																																																																																																																																																																																																																																																																																																																																																																																																																																																																																																																																																																																																																																																																																																												
1916	なし	9	1950	なし	23	1984	23	29																																																																																																																																																																																																																																																																																																																																																																																																																																																																																																																																																																																																																																																																																																																																																																																																																																																																															
1917	なし	24	1951	なし	7	1985	20	23																																																																																																																																																																																																																																																																																																																																																																																																																																																																																																																																																																																																																																																																																																																																																																																																																																																																															
1918	なし	9	1952	なし	2	1986	14	18																																																																																																																																																																																																																																																																																																																																																																																																																																																																																																																																																																																																																																																																																																																																																																																																																																																																															
1919	なし	15	1953	なし	7	1987	43	25																																																																																																																																																																																																																																																																																																																																																																																																																																																																																																																																																																																																																																																																																																																																																																																																																																																																															
1920	なし	24	1954	なし	34	1988	6	6																																																																																																																																																																																																																																																																																																																																																																																																																																																																																																																																																																																																																																																																																																																																																																																																																																																																															
年	最大日降雪量	月最深積雪	年	最大日降雪量	月最深積雪	年	最大日降雪量	月最深積雪	年	最大日降雪量	月最深積雪																																																																																																																																																																																																																																																																																																																																																																																																																																																																																																																																																																																																																																																																																																																																																																																																																																																																												
1883	なし	177	1928	なし	103	1963	37	27	1998	17	54																																																																																																																																																																																																																																																																																																																																																																																																																																																																																																																																																																																																																																																																																																																																																																																																																																																																												
1894	なし	なし	1929	なし	139	1964	14	75	1999	33	74																																																																																																																																																																																																																																																																																																																																																																																																																																																																																																																																																																																																																																																																																																																																																																																																																																																																												
1895	なし	なし	1930	なし	63	1965	36	60	2000	32	103																																																																																																																																																																																																																																																																																																																																																																																																																																																																																																																																																																																																																																																																																																																																																																																																																																																																												
1896	なし	なし	1931	なし	111	1966	13	62	2001	34	77																																																																																																																																																																																																																																																																																																																																																																																																																																																																																																																																																																																																																																																																																																																																																																																																																																																																												
1897	なし	なし	1932	なし	65	1967	19	90	2002	41	62																																																																																																																																																																																																																																																																																																																																																																																																																																																																																																																																																																																																																																																																																																																																																																																																																																																																												
1898	なし	なし	1933	なし	165	1968	26	96	2003	26	54																																																																																																																																																																																																																																																																																																																																																																																																																																																																																																																																																																																																																																																																																																																																																																																																																																																																												
1899	なし	なし	1934	なし	103	1969	32	80	2004	25	71																																																																																																																																																																																																																																																																																																																																																																																																																																																																																																																																																																																																																																																																																																																																																																																																																																																																												
1900	なし	なし	1935	なし	83	1970	50	120	2005	30	88																																																																																																																																																																																																																																																																																																																																																																																																																																																																																																																																																																																																																																																																																																																																																																																																																																																																												
1901	なし	なし	1936	なし	120	1971	28	65	2006	30	99																																																																																																																																																																																																																																																																																																																																																																																																																																																																																																																																																																																																																																																																																																																																																																																																																																																																												
1902	なし	なし	1937	なし	73	1972	11	32	2007	16	29																																																																																																																																																																																																																																																																																																																																																																																																																																																																																																																																																																																																																																																																																																																																																																																																																																																																												
1903	なし	なし	1938	なし	84	1973	22	52	2008	45	75																																																																																																																																																																																																																																																																																																																																																																																																																																																																																																																																																																																																																																																																																																																																																																																																																																																																												
1904	なし	47	1939	なし	126	1974	38	116	2009	39	53																																																																																																																																																																																																																																																																																																																																																																																																																																																																																																																																																																																																																																																																																																																																																																																																																																																																												
1905	なし	61	1940	なし	120	1975	23	94	2010	28	103																																																																																																																																																																																																																																																																																																																																																																																																																																																																																																																																																																																																																																																																																																																																																																																																																																																																												
1906	なし	なし	1941	なし	70	1976	24	60	2011	35	85																																																																																																																																																																																																																																																																																																																																																																																																																																																																																																																																																																																																																																																																																																																																																																																																																																																																												
1907	なし	なし	1942	なし	150	1977	30	102	2012	22	81																																																																																																																																																																																																																																																																																																																																																																																																																																																																																																																																																																																																																																																																																																																																																																																																																																																																												
1908	なし	なし	1943	なし	87	1978	21	107	2013	19	107																																																																																																																																																																																																																																																																																																																																																																																																																																																																																																																																																																																																																																																																																																																																																																																																																																																																												
1909	なし	31	1944	なし	89	1979	30	58	2014	26	71																																																																																																																																																																																																																																																																																																																																																																																																																																																																																																																																																																																																																																																																																																																																																																																																																																																																												
1910	なし	なし	1945	なし	189	1980	22	67	2015	34	90																																																																																																																																																																																																																																																																																																																																																																																																																																																																																																																																																																																																																																																																																																																																																																																																																																																																												
1911	なし	97	1946	なし	129	1981	37	116	2016	28	64																																																																																																																																																																																																																																																																																																																																																																																																																																																																																																																																																																																																																																																																																																																																																																																																																																																																												
1912	なし	61	1947	なし	97	1982	28	83	2017	28	44																																																																																																																																																																																																																																																																																																																																																																																																																																																																																																																																																																																																																																																																																																																																																																																																																																																																												
1913	なし	81	1948	なし	90	1983	33	88	2018	26	107																																																																																																																																																																																																																																																																																																																																																																																																																																																																																																																																																																																																																																																																																																																																																																																																																																																																												
1914	なし	78	1949	なし	33	1984	19	92	2019	30	63																																																																																																																																																																																																																																																																																																																																																																																																																																																																																																																																																																																																																																																																																																																																																																																																																																																																												
1918	なし	60	1980	なし	64	1985	37	81	2020	22	28																																																																																																																																																																																																																																																																																																																																																																																																																																																																																																																																																																																																																																																																																																																																																																																																																																																																												
1916	なし	72	1951	なし	117	1986	22	89	2021	24	63																																																																																																																																																																																																																																																																																																																																																																																																																																																																																																																																																																																																																																																																																																																																																																																																																																																																												
1917	なし	32	1952	なし	98	1987	14	56																																																																																																																																																																																																																																																																																																																																																																																																																																																																																																																																																																																																																																																																																																																																																																																																																																																																															
1918	なし	99	1953	なし	94	1988	26	66																																																																																																																																																																																																																																																																																																																																																																																																																																																																																																																																																																																																																																																																																																																																																																																																																																																																															
1919	なし	160	1954	なし	65	1989	22	26																																																																																																																																																																																																																																																																																																																																																																																																																																																																																																																																																																																																																																																																																																																																																																																																																																																																															
1920	なし	74	1955	なし	85	1990	22	51																																																																																																																																																																																																																																																																																																																																																																																																																																																																																																																																																																																																																																																																																																																																																																																																																																																																															
1921	なし	78	1956	なし	98	1991	27	94																																																																																																																																																																																																																																																																																																																																																																																																																																																																																																																																																																																																																																																																																																																																																																																																																																																																															
1922	なし	170	1957	なし	142	1992	33	78																																																																																																																																																																																																																																																																																																																																																																																																																																																																																																																																																																																																																																																																																																																																																																																																																																																																															
1923	なし	123	1958	なし	129	1993	19	66																																																																																																																																																																																																																																																																																																																																																																																																																																																																																																																																																																																																																																																																																																																																																																																																																																																																															
1924	なし	74	1959	なし	38	1994	23	55																																																																																																																																																																																																																																																																																																																																																																																																																																																																																																																																																																																																																																																																																																																																																																																																																																																																															
1925	なし	92	1960	なし	54	1995	36	66																																																																																																																																																																																																																																																																																																																																																																																																																																																																																																																																																																																																																																																																																																																																																																																																																																																																															
1926	なし	80	1961	17	61	1996	32	61																																																																																																																																																																																																																																																																																																																																																																																																																																																																																																																																																																																																																																																																																																																																																																																																																																																																															
1927	なし	85	1962	18	68	1997	20	49																																																																																																																																																																																																																																																																																																																																																																																																																																																																																																																																																																																																																																																																																																																																																																																																																																																																															

泊発電所3号炉 DB基準適合性 比較表

赤字：設備、運用又は体制の相違（設計方針の相違）
 青字：記載箇所又は記載内容の相違（記載方針の相違）
 緑字：記載表現、設備名称の相違（実質的な相違なし）

第6条 外部からの衝撃による損傷の防止（自然現象：別添資料1）

大飯発電所3/4号炉	女川原子力発電所2号炉	泊発電所3号炉	相違理由																																																																																																																																																																																																																																																																																																																																																																																																																																																																					
	<p>第2表 大船渡市における毎年の積雪観測記録 （気象庁ホームページ及び気象庁年報（地上気象観測原簿データより））</p> <table border="1" data-bbox="712 183 1323 678"> <thead> <tr> <th>年</th><th>最大日降雪量</th><th>月最深積雪</th><th>年</th><th>最大日降雪量</th><th>月最深積雪</th></tr> </thead> <tbody> <tr><td>1963</td><td>なし</td><td>なし</td><td>1991</td><td>24</td><td>18</td></tr> <tr><td>1964</td><td>5</td><td>7</td><td>1992</td><td>14</td><td>10</td></tr> <tr><td>1965</td><td>6</td><td>6</td><td>1993</td><td>8</td><td>8</td></tr> <tr><td>1966</td><td>9</td><td>6</td><td>1994</td><td>7</td><td>5</td></tr> <tr><td>1967</td><td>9</td><td>10</td><td>1995</td><td>13</td><td>13</td></tr> <tr><td>1968</td><td>6</td><td>6</td><td>1996</td><td>7</td><td>7</td></tr> <tr><td>1969</td><td>26</td><td>23</td><td>1997</td><td>7</td><td>7</td></tr> <tr><td>1970</td><td>10</td><td>10</td><td>1998</td><td>18</td><td>24</td></tr> <tr><td>1971</td><td>9</td><td>7</td><td>1999</td><td>14</td><td>12</td></tr> <tr><td>1972</td><td>7</td><td>7</td><td>2000</td><td>6</td><td>7</td></tr> <tr><td>1973</td><td>23</td><td>19</td><td>2001</td><td>16</td><td>13</td></tr> <tr><td>1974</td><td>10</td><td>13</td><td>2002</td><td>14</td><td>14</td></tr> <tr><td>1975</td><td>8</td><td>7</td><td>2003</td><td>12</td><td>15</td></tr> <tr><td>1976</td><td>12</td><td>13</td><td>2004</td><td>16</td><td>12</td></tr> <tr><td>1977</td><td>15</td><td>15</td><td>2005</td><td>14</td><td>20</td></tr> <tr><td>1978</td><td>14</td><td>17</td><td>2006</td><td>16</td><td>16</td></tr> <tr><td>1979</td><td>10</td><td>10</td><td>2007</td><td>20</td><td>12</td></tr> <tr><td>1980</td><td>10</td><td>14</td><td>2008</td><td>2</td><td>2</td></tr> <tr><td>1981</td><td>18</td><td>15</td><td>2009</td><td>6</td><td>6</td></tr> <tr><td>1982</td><td>8</td><td>6</td><td>2010</td><td>13</td><td>18</td></tr> <tr><td>1983</td><td>10</td><td>11</td><td>2011</td><td>16</td><td>13</td></tr> <tr><td>1984</td><td>21</td><td>32</td><td>2012</td><td>16</td><td>15</td></tr> <tr><td>1985</td><td>12</td><td>15</td><td>2013</td><td>8</td><td>8</td></tr> <tr><td>1986</td><td>17</td><td>21</td><td>2014</td><td>15</td><td>18</td></tr> <tr><td>1987</td><td>29</td><td>28</td><td>2015</td><td>6</td><td>6</td></tr> <tr><td>1988</td><td>3</td><td>3</td><td>2016</td><td>6</td><td>8</td></tr> <tr><td>1989</td><td>5</td><td>5</td><td>2017</td><td>5</td><td>5</td></tr> <tr><td>1990</td><td>10</td><td>13</td><td></td><td></td><td></td></tr> </tbody> </table> <p>なし：観測を行っていない場合、機器の故障等で観測できなかった場合や、火災や戦災等で資料を失った場合など 値]：資料不足値 統計値を求める対象となる資料が許容する資料数を満たさない場合。</p>	年	最大日降雪量	月最深積雪	年	最大日降雪量	月最深積雪	1963	なし	なし	1991	24	18	1964	5	7	1992	14	10	1965	6	6	1993	8	8	1966	9	6	1994	7	5	1967	9	10	1995	13	13	1968	6	6	1996	7	7	1969	26	23	1997	7	7	1970	10	10	1998	18	24	1971	9	7	1999	14	12	1972	7	7	2000	6	7	1973	23	19	2001	16	13	1974	10	13	2002	14	14	1975	8	7	2003	12	15	1976	12	13	2004	16	12	1977	15	15	2005	14	20	1978	14	17	2006	16	16	1979	10	10	2007	20	12	1980	10	14	2008	2	2	1981	18	15	2009	6	6	1982	8	6	2010	13	18	1983	10	11	2011	16	13	1984	21	32	2012	16	15	1985	12	15	2013	8	8	1986	17	21	2014	15	18	1987	29	28	2015	6	6	1988	3	3	2016	6	8	1989	5	5	2017	5	5	1990	10	13				<p>第2表 小樽市における毎年の積雪観測記録 （気象庁ホームページ及び気象庁年報（地上気象観測原簿データより））</p> <table border="1" data-bbox="1346 183 1957 885"> <thead> <tr> <th>年</th><th>最大日降雪量</th><th>月最深積雪</th><th>年</th><th>最大日降雪量</th><th>月最深積雪</th><th>年</th><th>最大日降雪量</th><th>月最深積雪</th></tr> </thead> <tbody> <tr><td>1943</td><td>なし</td><td>134]</td><td>1973</td><td>25</td><td>77</td><td>2003</td><td>28</td><td>112</td></tr> <tr><td>1944</td><td>なし</td><td>128</td><td>1974</td><td>30</td><td>108</td><td>2004</td><td>31</td><td>99</td></tr> <tr><td>1945</td><td>なし</td><td>173]</td><td>1975</td><td>24</td><td>92</td><td>2005</td><td>31</td><td>163</td></tr> <tr><td>1946</td><td>なし</td><td>139]</td><td>1976</td><td>42</td><td>108</td><td>2006</td><td>41</td><td>172</td></tr> <tr><td>1947</td><td>なし</td><td>116</td><td>1977</td><td>25</td><td>99</td><td>2007</td><td>28</td><td>92</td></tr> <tr><td>1948</td><td>なし</td><td>150]</td><td>1978</td><td>23</td><td>108</td><td>2008</td><td>35</td><td>126</td></tr> <tr><td>1949</td><td>なし</td><td>59</td><td>1979</td><td>34</td><td>82</td><td>2009</td><td>27</td><td>87</td></tr> <tr><td>1950</td><td>なし</td><td>89]</td><td>1980</td><td>32</td><td>114</td><td>2010</td><td>24</td><td>102</td></tr> <tr><td>1951</td><td>なし</td><td>37]</td><td>1981</td><td>36</td><td>157</td><td>2011</td><td>36</td><td>133</td></tr> <tr><td>1952</td><td>なし</td><td>35]</td><td>1982</td><td>34</td><td>166</td><td>2012</td><td>31</td><td>125</td></tr> <tr><td>1953</td><td>なし</td><td>5]</td><td>1983</td><td>36</td><td>125</td><td>2013</td><td>30</td><td>155</td></tr> <tr><td>1954</td><td>なし</td><td>172]</td><td>1984</td><td>24</td><td>111</td><td>2014</td><td>34</td><td>148</td></tr> <tr><td>1955</td><td>なし</td><td>151]</td><td>1985</td><td>28</td><td>102</td><td>2015</td><td>36</td><td>140</td></tr> <tr><td>1956</td><td>なし</td><td>5]</td><td>1986</td><td>37</td><td>118</td><td>2016</td><td>32</td><td>89</td></tr> <tr><td>1957</td><td>なし</td><td>105]</td><td>1987</td><td>26</td><td>139</td><td>2017</td><td>30</td><td>103</td></tr> <tr><td>1958</td><td>なし</td><td>128</td><td>1988</td><td>38</td><td>135</td><td>2018</td><td>26</td><td>134</td></tr> <tr><td>1959</td><td>なし</td><td>51</td><td>1989</td><td>34</td><td>101</td><td>2019</td><td>23</td><td>92</td></tr> <tr><td>1960</td><td>なし</td><td>112</td><td>1990</td><td>47</td><td>141</td><td>2020</td><td>26</td><td>69</td></tr> <tr><td>1961</td><td>21]</td><td>168]</td><td>1991</td><td>31</td><td>123</td><td>2021</td><td>20</td><td>104</td></tr> <tr><td>1962</td><td>31</td><td>102</td><td>1992</td><td>38</td><td>110</td><td></td><td></td><td></td></tr> <tr><td>1963</td><td>31</td><td>76</td><td>1993</td><td>30</td><td>123</td><td></td><td></td><td></td></tr> <tr><td>1964</td><td>24</td><td>98</td><td>1994</td><td>46</td><td>139</td><td></td><td></td><td></td></tr> <tr><td>1965</td><td>35</td><td>135</td><td>1995</td><td>25</td><td>107</td><td></td><td></td><td></td></tr> <tr><td>1966</td><td>33</td><td>134</td><td>1996</td><td>84</td><td>149</td><td></td><td></td><td></td></tr> <tr><td>1967</td><td>35</td><td>120</td><td>1997</td><td>26</td><td>121</td><td></td><td></td><td></td></tr> <tr><td>1968</td><td>45</td><td>141</td><td>1998</td><td>28</td><td>99</td><td></td><td></td><td></td></tr> <tr><td>1969</td><td>24</td><td>90</td><td>1999</td><td>40</td><td>142</td><td></td><td></td><td></td></tr> <tr><td>1970</td><td>54</td><td>125</td><td>2000</td><td>29</td><td>143</td><td></td><td></td><td></td></tr> <tr><td>1971</td><td>21</td><td>88</td><td>2001</td><td>35</td><td>97</td><td></td><td></td><td></td></tr> <tr><td>1972</td><td>43</td><td>118</td><td>2002</td><td>28</td><td>66</td><td></td><td></td><td></td></tr> </tbody> </table> <p>なし：観測を行っていない場合、機器の故障等で観測できなかった場合や、火災や戦災等で資料を失った場合等 値]：資料不足値 統計値を求める対象となる資料が許容する資料数を満たさない場合。</p>	年	最大日降雪量	月最深積雪	年	最大日降雪量	月最深積雪	年	最大日降雪量	月最深積雪	1943	なし	134]	1973	25	77	2003	28	112	1944	なし	128	1974	30	108	2004	31	99	1945	なし	173]	1975	24	92	2005	31	163	1946	なし	139]	1976	42	108	2006	41	172	1947	なし	116	1977	25	99	2007	28	92	1948	なし	150]	1978	23	108	2008	35	126	1949	なし	59	1979	34	82	2009	27	87	1950	なし	89]	1980	32	114	2010	24	102	1951	なし	37]	1981	36	157	2011	36	133	1952	なし	35]	1982	34	166	2012	31	125	1953	なし	5]	1983	36	125	2013	30	155	1954	なし	172]	1984	24	111	2014	34	148	1955	なし	151]	1985	28	102	2015	36	140	1956	なし	5]	1986	37	118	2016	32	89	1957	なし	105]	1987	26	139	2017	30	103	1958	なし	128	1988	38	135	2018	26	134	1959	なし	51	1989	34	101	2019	23	92	1960	なし	112	1990	47	141	2020	26	69	1961	21]	168]	1991	31	123	2021	20	104	1962	31	102	1992	38	110				1963	31	76	1993	30	123				1964	24	98	1994	46	139				1965	35	135	1995	25	107				1966	33	134	1996	84	149				1967	35	120	1997	26	121				1968	45	141	1998	28	99				1969	24	90	1999	40	142				1970	54	125	2000	29	143				1971	21	88	2001	35	97				1972	43	118	2002	28	66				<p>【女川】記載表現の相違 ・立地の相違による観測記録の相違</p>
年	最大日降雪量	月最深積雪	年	最大日降雪量	月最深積雪																																																																																																																																																																																																																																																																																																																																																																																																																																																																			
1963	なし	なし	1991	24	18																																																																																																																																																																																																																																																																																																																																																																																																																																																																			
1964	5	7	1992	14	10																																																																																																																																																																																																																																																																																																																																																																																																																																																																			
1965	6	6	1993	8	8																																																																																																																																																																																																																																																																																																																																																																																																																																																																			
1966	9	6	1994	7	5																																																																																																																																																																																																																																																																																																																																																																																																																																																																			
1967	9	10	1995	13	13																																																																																																																																																																																																																																																																																																																																																																																																																																																																			
1968	6	6	1996	7	7																																																																																																																																																																																																																																																																																																																																																																																																																																																																			
1969	26	23	1997	7	7																																																																																																																																																																																																																																																																																																																																																																																																																																																																			
1970	10	10	1998	18	24																																																																																																																																																																																																																																																																																																																																																																																																																																																																			
1971	9	7	1999	14	12																																																																																																																																																																																																																																																																																																																																																																																																																																																																			
1972	7	7	2000	6	7																																																																																																																																																																																																																																																																																																																																																																																																																																																																			
1973	23	19	2001	16	13																																																																																																																																																																																																																																																																																																																																																																																																																																																																			
1974	10	13	2002	14	14																																																																																																																																																																																																																																																																																																																																																																																																																																																																			
1975	8	7	2003	12	15																																																																																																																																																																																																																																																																																																																																																																																																																																																																			
1976	12	13	2004	16	12																																																																																																																																																																																																																																																																																																																																																																																																																																																																			
1977	15	15	2005	14	20																																																																																																																																																																																																																																																																																																																																																																																																																																																																			
1978	14	17	2006	16	16																																																																																																																																																																																																																																																																																																																																																																																																																																																																			
1979	10	10	2007	20	12																																																																																																																																																																																																																																																																																																																																																																																																																																																																			
1980	10	14	2008	2	2																																																																																																																																																																																																																																																																																																																																																																																																																																																																			
1981	18	15	2009	6	6																																																																																																																																																																																																																																																																																																																																																																																																																																																																			
1982	8	6	2010	13	18																																																																																																																																																																																																																																																																																																																																																																																																																																																																			
1983	10	11	2011	16	13																																																																																																																																																																																																																																																																																																																																																																																																																																																																			
1984	21	32	2012	16	15																																																																																																																																																																																																																																																																																																																																																																																																																																																																			
1985	12	15	2013	8	8																																																																																																																																																																																																																																																																																																																																																																																																																																																																			
1986	17	21	2014	15	18																																																																																																																																																																																																																																																																																																																																																																																																																																																																			
1987	29	28	2015	6	6																																																																																																																																																																																																																																																																																																																																																																																																																																																																			
1988	3	3	2016	6	8																																																																																																																																																																																																																																																																																																																																																																																																																																																																			
1989	5	5	2017	5	5																																																																																																																																																																																																																																																																																																																																																																																																																																																																			
1990	10	13																																																																																																																																																																																																																																																																																																																																																																																																																																																																						
年	最大日降雪量	月最深積雪	年	最大日降雪量	月最深積雪	年	最大日降雪量	月最深積雪																																																																																																																																																																																																																																																																																																																																																																																																																																																																
1943	なし	134]	1973	25	77	2003	28	112																																																																																																																																																																																																																																																																																																																																																																																																																																																																
1944	なし	128	1974	30	108	2004	31	99																																																																																																																																																																																																																																																																																																																																																																																																																																																																
1945	なし	173]	1975	24	92	2005	31	163																																																																																																																																																																																																																																																																																																																																																																																																																																																																
1946	なし	139]	1976	42	108	2006	41	172																																																																																																																																																																																																																																																																																																																																																																																																																																																																
1947	なし	116	1977	25	99	2007	28	92																																																																																																																																																																																																																																																																																																																																																																																																																																																																
1948	なし	150]	1978	23	108	2008	35	126																																																																																																																																																																																																																																																																																																																																																																																																																																																																
1949	なし	59	1979	34	82	2009	27	87																																																																																																																																																																																																																																																																																																																																																																																																																																																																
1950	なし	89]	1980	32	114	2010	24	102																																																																																																																																																																																																																																																																																																																																																																																																																																																																
1951	なし	37]	1981	36	157	2011	36	133																																																																																																																																																																																																																																																																																																																																																																																																																																																																
1952	なし	35]	1982	34	166	2012	31	125																																																																																																																																																																																																																																																																																																																																																																																																																																																																
1953	なし	5]	1983	36	125	2013	30	155																																																																																																																																																																																																																																																																																																																																																																																																																																																																
1954	なし	172]	1984	24	111	2014	34	148																																																																																																																																																																																																																																																																																																																																																																																																																																																																
1955	なし	151]	1985	28	102	2015	36	140																																																																																																																																																																																																																																																																																																																																																																																																																																																																
1956	なし	5]	1986	37	118	2016	32	89																																																																																																																																																																																																																																																																																																																																																																																																																																																																
1957	なし	105]	1987	26	139	2017	30	103																																																																																																																																																																																																																																																																																																																																																																																																																																																																
1958	なし	128	1988	38	135	2018	26	134																																																																																																																																																																																																																																																																																																																																																																																																																																																																
1959	なし	51	1989	34	101	2019	23	92																																																																																																																																																																																																																																																																																																																																																																																																																																																																
1960	なし	112	1990	47	141	2020	26	69																																																																																																																																																																																																																																																																																																																																																																																																																																																																
1961	21]	168]	1991	31	123	2021	20	104																																																																																																																																																																																																																																																																																																																																																																																																																																																																
1962	31	102	1992	38	110																																																																																																																																																																																																																																																																																																																																																																																																																																																																			
1963	31	76	1993	30	123																																																																																																																																																																																																																																																																																																																																																																																																																																																																			
1964	24	98	1994	46	139																																																																																																																																																																																																																																																																																																																																																																																																																																																																			
1965	35	135	1995	25	107																																																																																																																																																																																																																																																																																																																																																																																																																																																																			
1966	33	134	1996	84	149																																																																																																																																																																																																																																																																																																																																																																																																																																																																			
1967	35	120	1997	26	121																																																																																																																																																																																																																																																																																																																																																																																																																																																																			
1968	45	141	1998	28	99																																																																																																																																																																																																																																																																																																																																																																																																																																																																			
1969	24	90	1999	40	142																																																																																																																																																																																																																																																																																																																																																																																																																																																																			
1970	54	125	2000	29	143																																																																																																																																																																																																																																																																																																																																																																																																																																																																			
1971	21	88	2001	35	97																																																																																																																																																																																																																																																																																																																																																																																																																																																																			
1972	43	118	2002	28	66																																																																																																																																																																																																																																																																																																																																																																																																																																																																			








赤字：設備、運用又は体制の相違（設計方針の相違）
 青字：記載箇所又は記載内容の相違（記載方針の相違）
 緑字：記載表現、設備名称の相違（実質的な相違なし）

第6条 外部からの衝撃による損傷の防止（自然現象：別添資料1）

大飯発電所3/4号炉	女川原子力発電所2号炉	泊発電所3号炉	相違理由
<p>別紙3</p> <p>構内の除雪方法について</p> <p>積雪時の柏崎刈羽原子力発電所の体制*</p> <ul style="list-style-type: none"> 車両の通行等に支障がないよう、積雪深が5~10cmに達した場合、除雪を開始する。 <p>・委託により実施しており、17台の除雪機（ホイールローダ等の重機）により除雪を行う。</p> <p>除雪ルート*</p> <ul style="list-style-type: none"> 除雪ルートは構内の道路及び可搬設備を使用する場合のアクセスルート  <p>図3-1 構内の除雪ルート（緑線）</p> <p>※平成28年度時点の除雪体制及びルート（アクセスルートの整備に応じて除雪ルートを見直していく。）</p>	<p>別紙3</p> <p>（柏崎刈羽原子力発電所6号及び7号炉のまとめ資料を引用）</p> <p>別紙3</p> <p>構内の除雪方法について</p> <p>積雪時の泊発電所の体制*</p> <ul style="list-style-type: none"> 車両の通行等に支障がないよう、アクセスルート（第3図の青線）については、積雪深が10cmに達した場合、除雪を開始する。 それ以外の除雪箇所（第3図の緑線）については、エリアごとに定めた除雪基準（10cm以上又は15cm以上に達した場合）に基づき所定の時間までに除雪を完了する。 <p>・除雪は、委託により実施しており、22台の除雪機（ホイールローダ等の重機）により除雪を行う。</p> <p>除雪ルート*</p> <ul style="list-style-type: none"> 除雪ルートは構内の道路及び可搬型設備を使用する場合のアクセスルートとする。  <p>第3図 構内の除雪ルート（青線及び緑線）</p> <p>※令和3年度時点の除雪体制及びルート（アクセスルートの整備に応じて除雪ルートを見直していく。）</p>	<p>別紙3</p> <p>構内の除雪方法について</p> <p>積雪時の泊発電所の体制*</p> <ul style="list-style-type: none"> 車両の通行等に支障がないよう、アクセスルート（第3図の青線）については、積雪深が10cmに達した場合、除雪を開始する。 それ以外の除雪箇所（第3図の緑線）については、エリアごとに定めた除雪基準（10cm以上又は15cm以上に達した場合）に基づき所定の時間までに除雪を完了する。 <p>・除雪は、委託により実施しており、22台の除雪機（ホイールローダ等の重機）により除雪を行う。</p> <p>除雪ルート*</p> <ul style="list-style-type: none"> 除雪ルートは構内の道路及び可搬型設備を使用する場合のアクセスルートとする。  <p>第3図 構内の除雪ルート（青線及び緑線）</p> <p>※令和3年度時点の除雪体制及びルート（アクセスルートの整備に応じて除雪ルートを見直していく。）</p>	<p>【大飯、女川】記載方針の相違</p> <ul style="list-style-type: none"> 除雪の運用に関する資料を別紙として添付する。（柏崎刈羽の記載を引用して比較する） <p>【柏崎】記載表現の相違</p> <ul style="list-style-type: none"> プラント名の相違 【柏崎】運用の相違 泊は構内の除雪ルートのうち、除雪時間の評価を行っているアクセスルートを明示的に説明するため、アクセスルートとそれ以外の除雪箇所を分けて記載 <p>【柏崎】記載表現の相違</p> <ul style="list-style-type: none"> 【柏崎】設計方針の相違 除雪機の台数の相違 <p>【柏崎】記載表現の相違</p> <ul style="list-style-type: none"> 【柏崎】設計方針の相違 プラント配置及びアクセスルートの相違 <p>【柏崎】記載表現の相違</p> <ul style="list-style-type: none"> 構内の除雪ルート（緑線）のうち、アクセスルートを青線で示す <p>【柏崎】記載表現の相違</p> <ul style="list-style-type: none"> 対象年度の相違

赤字：設備、運用又は体制の相違（設計方針の相違）
 青字：記載箇所又は記載内容の相違（記載方針の相違）
 緑字：記載表現、設備名称の相違（実質的な相違なし）

第6条 外部からの衝撃による損傷の防止（自然現象：別添資料1）

大飯発電所3/4号炉	女川原子力発電所2号炉	泊発電所3号炉	相違理由
	 <p>図 3-2(1) 重機による除雪作業</p>  <p>図 3-2(2) 重機による除雪作業</p>  <p>図 3-2(3) 重機による除雪作業</p>  <p>図 3-3 重機の凍結路面の滑り防止対策</p>	 <p>第 4-1 図 重機による除雪作業 (1)</p>  <p>第 4-2 図 重機による除雪作業 (2)</p>  <p>第 4-3 図 重機の凍結路面の滑り防止対策</p>	<p>【柏崎】記載表現の相違 ・除雪作業風景の写真の相違</p>

赤字：設備、運用又は体制の相違（設計方針の相違）
 青字：記載箇所又は記載内容の相違（記載方針の相違）
 緑字：記載表現、設備名称の相違（実質的な相違なし）

第6条 外部からの衝撃による損傷の防止（自然現象：別添資料1）

大飯発電所3/4号炉	女川原子力発電所2号炉	泊発電所3号炉	相違理由
	<p>（柏崎刈羽原子力発電所6号及び7号炉のまとめ資料を引用）</p> <p style="text-align: right;">別紙4</p> <p style="text-align: center;">原子炉建屋等の屋上の除雪運用について</p> <p>評価対象の建屋は、設計基準積雪量の荷重に対して健全であることを確認しているが、積雪に対する頑健性を高めるため、建屋屋上の積雪量の監視及び気象情報（降雪予報）の収集を行い、除雪を実施する。</p> <div data-bbox="712 454 1321 1013" style="border: 2px solid red; padding: 10px;"> <p style="font-size: small;">※1 継続監視時は、建屋屋上の降雪量、気象庁発表の大雪に関する情報の収集を行う。 ※2 継続監視、除雪実施の運用については、継続的に改善していく。</p> </div> <p style="text-align: center;">図4-1 原子炉建屋等屋上積雪量の管理作業フロー</p>	<p style="text-align: right;">別紙4</p> <p style="text-align: center;">原子炉建屋等の屋上の除雪運用について</p> <p>評価対象の建屋は、設計基準積雪量の荷重に対して健全であることを確認しているが、積雪に対する頑健性を高めるため、建屋屋上の積雪量の監視及び気象情報（降雪予報）の収集を行い、除雪を実施する。</p> <p>なお、泊発電所運開以降、大雪による建屋屋上の除雪を実施した実績はない。</p> <div data-bbox="1355 454 1948 1204" style="border: 2px solid yellow; padding: 10px;"> </div> <p style="text-align: center;">第5図 原子炉建屋等屋上積雪量の管理作業フロー</p>	<p>【大飯、女川】記載方針の相違</p> <ul style="list-style-type: none"> ・除雪の運用に関する資料を別紙として添付する。（柏崎刈羽の記載を引用して比較する） <p>【柏崎】記載方針の相違</p> <ul style="list-style-type: none"> ・泊は運開以降、建屋屋上の除雪を行うほどの積雪に至らないことを示すため実績を記載 <p>【柏崎】設計方針の相違</p> <ul style="list-style-type: none"> ・プラントによる除雪運用の相違

泊発電所3号炉 DB基準適合性 比較表

赤字：設備、運用又は体制の相違（設計方針の相違）
 青字：記載箇所又は記載内容の相違（記載方針の相違）
 緑字：記載表現、設備名称の相違（実質的な相違なし）

第6条 外部からの衝撃による損傷の防止（自然現象：別添資料1）

大飯発電所3/4号炉	女川原子力発電所2号炉	泊発電所3号炉	相違理由
	<p style="text-align: right;">補足資料 14</p> <p style="text-align: center;">落雷影響評価について</p> <p>1. 基本方針 予想される最も苛酷と考えられる条件を設計基準として設定の上、安全施設のうち外部事象防護対象施設は、落雷による雷撃電流に対して維持され、安全機能を損なわない設計とする。</p> <p>2. 基準雷撃電流値の設定 基準雷撃電流値の設定は、以下の(1)及び(2)を参照し設定する。</p> <p>(1)規格・基準類 原子力発電所における耐雷設計の規格・基準には電気技術指針 JEAG4608「原子力発電所の耐雷指針」⁽¹⁾があり、以下のように規定している。</p> <p>a. JEAG4608 では、電力設備の避雷設備の設計について、電力中央研究所報告 T40「発電所及び地中送電線の耐雷設計ガイド」⁽²⁾を参照している。 同ガイドでは、275kV 発電所における送電線並びに電力設備に対し、100kA を想定雷撃電流として推奨している。</p> <p>b. JEAG4608 では、建築物等の避雷設備に関して、日本産業規格 JIS A 4201:2003「建築物等の雷保護」や日本産業規格 JIS A 4201-1992「建築物等の避雷設備（避雷針）」を参照している。JIS A 4201:2003 では、雷保護システムについて、設備を保護する効率に応じ設定するグレード分けである保護レベルごとに規定している。保護レベルは、Ⅰ、Ⅱ、Ⅲ、Ⅳの4段階に設定され、保護レベルⅠは最も小さい雷撃電流をもつ雷まで捕捉できる。 保護レベルの設定にあたって、JEAG4608 では原子力発電所の危険物施設に対する保護レベルを IEC/TR 61662「Assessment of the risk of damage due to lightning」⁽³⁾に基づく選定手法により保護レベルⅣと評価している。 一方、女川原子力発電所2号炉の危険物施設は、消防庁通知⁽⁴⁾に基づき保護レベルを決定するが、女川原子力発電所2号炉の屋外危険物施設である2号炉軽油タンクは地下設置であり、危険物の規制に関する政令⁽⁵⁾により、地下タンク貯蔵所として扱われることから、避雷設備の設置要求がないため、消防通知に基づく保護レベルの設定対象外となる。 日本産業規格 JIS-Z 9290-4「建築物内の電気及び電子システム」⁽⁶⁾において、建築物の保護レベルに応じた最大雷撃電流値が定められており、保護レベルⅣの場合の最大雷撃電流値は100kA と規定されている。 よって、落雷の設計基準電流値は、JEAG 等の規格・基準類による100kA とする。</p>	<p style="text-align: right;">補足資料 14</p> <p style="text-align: center;">落雷影響評価について</p> <p>1. 基本方針 予想される最も過酷と考えられる条件を設計基準として設定の上、安全施設のうち外部事象防護対象施設は、落雷による雷撃電流に対して維持され、安全機能を損なわない設計とする。</p> <p>2. 基準雷撃電流値の設定 基準雷撃電流値の設定は、以下の(1)及び(2)を参照し設定する。</p> <p>(1)規格・基準類 原子力発電所における耐雷設計の規格・基準には電気技術指針 JEAG4608「原子力発電所の耐雷指針」⁽¹⁾があり、以下のように規定している。</p> <p>a. JEAG4608 では、電力設備の避雷設備の設計について、電力中央研究所報告 T40「発電所及び地中送電線の耐雷設計ガイド」⁽²⁾を参照している。 同ガイドでは、275kV 発電所における送電線並びに電力設備に対し、100kA を想定雷撃電流として推奨している。</p> <p>b. JEAG4608 では、建築物等の避雷設備に関して、日本産業規格 JIS A 4201:2003「建築物等の雷保護」や日本産業規格 JIS A 4201-1992「建築物等の避雷設備（避雷針）」を参照している。JIS A 4201:2003 では、雷保護システムについて、設備を保護する効率に応じ設定するグレード分けである保護レベルごとに規定している。保護レベルは、Ⅰ、Ⅱ、Ⅲ、Ⅳの4段階に設定され、保護レベルⅠは最も小さい雷撃電流をもつ雷まで捕捉できる。 保護レベルの設定にあたって、JEAG4608 では原子力発電所の危険物施設に対する保護レベルを IEC/TR 61662「Assessment of the risk of damage due to lightning」⁽³⁾に基づく選定手法により保護レベルⅣと評価している。 一方、泊発電所3号炉の危険物施設は、消防庁通知⁽⁴⁾に基づき保護レベルを決定するが、泊発電所3号炉の屋外危険物施設である3号炉燃料油貯油槽タンクは地下設置であり、危険物の規制に関する政令⁽⁵⁾により、地下タンク貯蔵所として扱われることから、避雷設備の設置要求がないため、消防通知に基づく保護レベルの設定対象外となる。 日本産業規格 JIS-Z 9290-4「建築物内の電気及び電子システム」⁽⁶⁾において、建築物の保護レベルに応じた最大雷撃電流値が定められており、保護レベルⅣの場合の最大雷撃電流値は100kA と規定されている。 よって、落雷の設計基準電流値は、JEAG 等の規格・基準類による100kA とする。</p>	<p>【女川】記載表現の相違 ・プラント名称の相違 【女川】記載表現の相違 ・設備名称の相違</p>

赤字：設備、運用又は体制の相違（設計方針の相違）
 青字：記載箇所又は記載内容の相違（記載方針の相違）
 緑字：記載表現、設備名称の相違（実質的な相違なし）

第6条 外部からの衝撃による損傷の防止（自然現象：別添資料1）

大飯発電所3/4号炉	女川原子力発電所2号炉	泊発電所3号炉	相違理由
	<p>(2) 観測記録</p> <p>雷撃電流の観測記録として、発生した雷放電の発生時刻・位置を標定し、雷撃電流の大きさを推定できる落雷位置標定システム（LLS[※]）により観測された落雷データから、発電所を中心とした標的面積4km²の範囲の落雷密度は0.1回/年・km²であり、当社管内（東北6県及び新潟県）の落雷密度0.45回/年・km²と比較しても少ないことから、女川原子力発電所は落雷の影響を受けにくい地域特性となっている。</p> <p>また、1994年4月～2011年3月（17年間）の間に、女川発電所構内敷地面積を包絡する標的面積4km²面の範囲においてLLSにより観測された、最大雷撃電流値は31kAであり、設計基準電流値100kAに包絡されている。</p> <p>※LLS…落雷から放射される電波をセンサで捉え、システム内で基準としている電波の波形（基準波形）との照合により落雷を判別し、データ解析により落雷の位置時刻等をリアルタイムで推定するシステム。</p> <p>（比較のため、6(自然)-別1-添付1-96ページより再掲）</p> <p>C. 落雷密度推定</p> <p>設備のある範囲から500m外側までの範囲の落雷密度は、次の通り推定される。</p> <ul style="list-style-type: none"> ・ 範囲：北緯38.390～38.408[度]，東経141.488～141.513[度] ・ 落雷数：6[回/17年] ・ 面積：1.9[km]×2.1[km] = 4.0[km²] 	<p>(2) 観測記録</p> <p>雷撃電流の観測記録として、発生した雷放電の発生時刻・位置を標定し、雷撃電流の大きさを推定できる落雷位置標定システム（LLS^{※1}）により観測された落雷データから、発電所を中心とした標的面積3km²の範囲の落雷密度は1.1回/年・km²であり、当社管内（北海道）の落雷密度0.65回/年・km²と比較して頻度が高くなっているものの、過去PWR5社にて、「原子力発電所の耐雷設計に関する研究」を実施し、</p> <div data-bbox="1339 339 1957 403" style="border: 1px solid black; height: 40px; width: 100%;"></div> <p>2006年1月～2020年12月（15年間）の間に、泊発電所構内敷地面積を包絡する標的面積3km²面の範囲においてLLSにより観測された、最大雷撃電流値は48kAであり、設計基準電流値100kAに包絡されている。</p> <p>※1 LLS…落雷から放射される電波をセンサで捉え、システム内で基準としている電波の波形（基準波形）との照合により落雷を判別し、データ解析により落雷の位置時刻等をリアルタイムで推定するシステム。</p> <p>※2 泊発電所構内敷地面積を包絡する標的面積は以下のとおり算出した。</p> <ul style="list-style-type: none"> ・ 範囲：北緯43.030～43.044[度]，東経140.502～140.524[度] ・ 面積：1.66[km]×1.77[km] = 3.0[km²] <div data-bbox="1464 946 1845 1302" style="text-align: center;"> </div> <p>第1図 泊発電所の標的面積</p> <div data-bbox="1339 1390 1912 1417" style="border: 1px solid black; padding: 2px;"> <p>枠囲みの内容は機密情報に属しますので公開できません。</p> </div>	<p>【女川】設計方針の相違 ・泊はPWR5社にて耐雷設計に関する研究を実施しており、設計基準電流値を超える落雷に対して影響がないことを評価しているため、女川の落雷密度による評価は実施しない</p> <p>【女川】記載表現の相違 ・観測期間、プラント名称の相違 ・立地の相違による標的面積及び最大雷撃電流値の相違</p> <p>【女川】記載箇所の相違 ・女川は別紙1（「女川原子力発電所への落雷密度」）にて標的面積を算出している</p>

第6条 外部からの衝撃による損傷の防止（自然現象：別添資料1）

大飯発電所3/4号炉	女川原子力発電所2号炉	泊発電所3号炉	相違理由
	<p>3. 外部事象防護対象施設の健全性評価 外部事象防護対象施設が、設計基準の雷撃電流値（100kA の雷撃電流）によって安全機能を損なうことがない設計であることを確認するために、第1図に示すフローに沿って評価・確認を実施した。</p> <p>(1) 建屋及び内包される外部事象防護対象施設 原子炉建屋などの建築基準法に定められる高さ20mを超える建築物等には避雷設備を設けている。また、避雷設備の接地極を構内接地網と接続し接地抵抗を下げる等の対策を実施していることから影響を受けにくい設計としている。さらに、安全保護回路は雷サージ抑制対策がなされており、外部事象防護対象施設の安全機能に影響を及ぼすことはない。 また、電磁的障害として、サージ・ノイズ及び電磁波の侵入があり、これらは低電圧の計測制御回路に対して影響を及ぼすおそれがある。 このため、計測制御回路を構成する制御盤及びケーブルは、鋼製筐体及び金属シールド付ケーブルの適用により電磁波の侵入を防止する設計としている。</p> <p>(2) 屋外の外部事象防護対象施設 屋外の外部事象防護対象施設は、地下ピット構造としていることから影響を受けにくい設計、又は避雷設備保護範囲内であることから影響を受けにくい設計としている。</p> <p>上記以外の安全施設については、落雷に対して機能維持すること若しくは落雷による損傷を考慮して代替設備により必要な機能を確保すること、安全上支障のない期間での修復等の対応を行うこと又はそれらを適切に組み合わせることにより、安全機能を損なわない設計とする。</p>	<p>3. 外部事象防護対象施設の健全性評価 外部事象防護対象施設が、設計基準の雷撃電流値（100kA の雷撃電流）によって安全機能を損なうことがない設計であることを確認するために、第1図に示すフローに沿って評価・確認を実施した。</p> <p>(1) 建屋及び内包される外部事象防護対象施設 原子炉建屋等の建築基準法に定められる高さ20mを超える建築物等には避雷設備を設けている。また、避雷設備の接地極を構内接地網と接続し接地抵抗を下げる等の対策を実施していることから影響を受けにくい設計としている。さらに、安全保護回路は雷サージ抑制対策がなされており、外部事象防護対象施設の安全機能に影響を及ぼすことはない。 また、電磁的障害として、サージ・ノイズ及び電磁波の侵入があり、これらは低電圧の計測制御回路に対して影響を及ぼすおそれがある。 このため、計測制御回路を構成する制御盤及びケーブルは、鋼製筐体及び金属シールド付ケーブルの適用により電磁波の侵入を防止する設計としている。</p> <p>(2) 屋外の外部事象防護対象施設 屋外の外部事象防護対象施設は、地下ピット構造としていることから影響を受けにくい設計、又は避雷設備保護範囲内であることから影響を受けにくい設計としている。</p> <p>上記以外の安全施設については、落雷に対して機能維持すること若しくは落雷による損傷を考慮して代替設備により必要な機能を確保すること、安全上支障のない期間での修復等の対応を行うこと又はそれらを適切に組み合わせることにより、安全機能を損なわない設計とする。</p>	

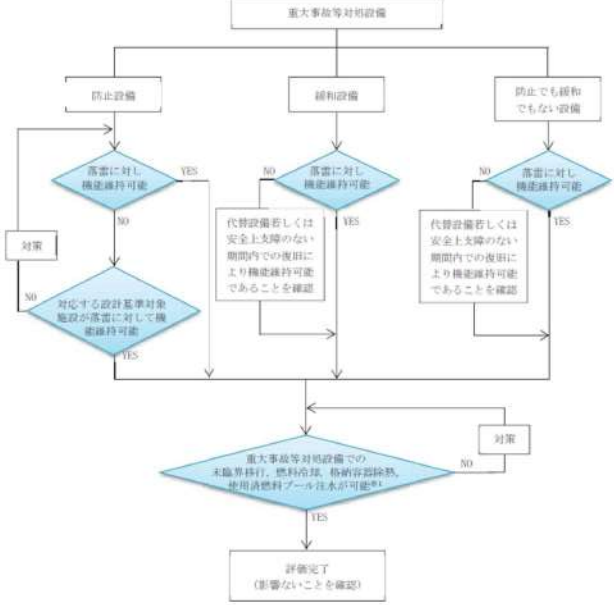
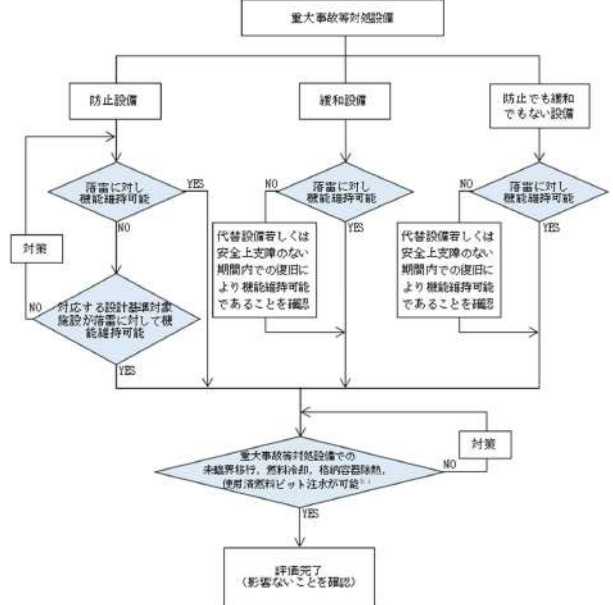
赤字：設備、運用又は体制の相違（設計方針の相違）
 青字：記載箇所又は記載内容の相違（記載方針の相違）
 緑字：記載表現、設備名称の相違（実質的な相違なし）

第6条 外部からの衝撃による損傷の防止（自然現象：別添資料1）

大飯発電所3/4号炉	女川原子力発電所2号炉	泊発電所3号炉	相違理由
	<p>※1 運転時の異常な過渡変化及び設計基準事故解析 ※2 構造健全性の確保。若しくは損傷を考慮して代替設備、修費等で安全機能を確保</p> <p>第1図 落雷に対する安全施設の評価フロー</p>	<p>※1 運転時の異常な過渡変化及び設計基準事故解析 ※2 その他の施設のうち安全施設は、構造健全性の確保。若しくは損傷を考慮して代替設備、修費等で安全機能を確保</p> <p>第1図 落雷に対する安全施設の評価フロー</p>	<p>相違理由</p>
<p>4. 重大事故等対処設備に対する考慮</p> <p>重大事故等対処施設のうち、屋内設備については、建屋内にあることから落雷の影響を受けにくい。また、屋外の常設代替交流電源設備は、避雷設備を設置していることから落雷の影響を受けにくく、屋外の可搬型設備は分散配置することにより必要な安全機能を維持できる。さらに、重大事故等対処施設の安全機能が喪失した場合においても、建屋による防護の観点から、代替手段により必要な安全機能を維持できることを確認した。</p> <p>第2図に落雷に対する重大事故等対処施設の評価フローを示す。</p> <p>なお、落雷に対する重大事故等対処設備の設計方針は、設置許可基準規則第43条（重大事故等対処設備）にて考慮する。</p>	<p>4. 重大事故等対処設備に対する考慮</p> <p>重大事故等対処施設のうち、屋内設備については、建屋内にあることから落雷の影響を受けにくい。また、屋外の常設代替交流電源設備は、避雷設備を設置していることから落雷の影響を受けにくく、屋外の可搬型設備は分散配置することにより必要な安全機能を維持できる。さらに、重大事故等対処施設の安全機能が喪失した場合においても、建屋による防護の観点から、代替手段により必要な安全機能を維持できることを確認した。</p> <p>第2図に落雷に対する重大事故等対処施設の評価フローを示す。</p> <p>なお、落雷に対する重大事故等対処設備の設計方針は、設置許可基準規則第43条（重大事故等対処設備）にて考慮する。</p>		


赤字：設備、運用又は体制の相違（設計方針の相違）
 青字：記載箇所又は記載内容の相違（記載方針の相違）
 緑字：記載表現、設備名称の相違（実質的な相違なし）

第6条 外部からの衝撃による損傷の防止（自然現象：別添資料1）

大飯発電所3/4号炉	女川原子力発電所2号炉	泊発電所3号炉	相違理由
	 <p>第2図 落雷による重大事故等対処設備への影響評価フロー</p> <p>※1：基準になる落雷により重大事故等対処設備と設計基準対象施設の機能が同時に損なわれることはないが、安全上支障ない期間内での復旧により機能維持可能であることを確認</p>	 <p>第2図 落雷による重大事故等対処設備への影響評価フロー</p> <p>※1：基準になる落雷により重大事故等対処設備と設計基準対象施設の機能が同時に損なわれることはないが、安全上支障ない期間内での復旧により機能維持可能であることを確認</p>	
<p>5. 参考文献</p> <ol style="list-style-type: none"> 電気技術指針 JEAG4608(2007)：「原子力発電所の耐雷指針」 電力中央研究所報告 T40「発電所及び地中送電線の耐雷設計ガイド(1996)」 IEC/TR 61662(1995)：「Assessment of the risk of damage due to lightning」 消防庁通知(2005)：「平成17年1月14日消防危第14号危険物の規則に関する規則の一部を改正する省令等の施行について」 危険物の規制に関する政令（昭和三十四年政令第三百六号） JIS-Z 9290-4(2009)雷保護第4部：「建築物内の電気及び電子システム」 	<p>5. 参考文献</p> <ol style="list-style-type: none"> 電気技術指針 JEAG4608(2007)：「原子力発電所の耐雷指針」 電力中央研究所報告 T40「発電所及び地中送電線の耐雷設計ガイド(1996)」 IEC/TR 61662(1995)：「Assessment of the risk of damage due to lightning」 消防庁通知(2005) 平成17年1月14日消防危第14号危険物の規則に関する規則の一部を改正する省令等の施行について」 危険物の規制に関する政令（昭和三十四年政令第三百六号） JIS-Z 9290-4(2009)雷保護第4部「建築物内の電気及び電子システム」 		

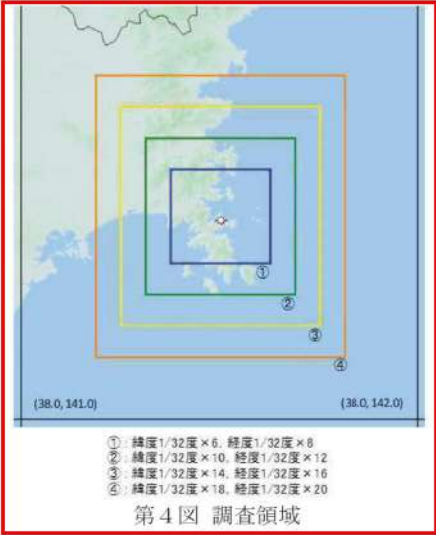
赤字：設備、運用又は体制の相違（設計方針の相違）
 青字：記載箇所又は記載内容の相違（記載方針の相違）
 緑字：記載表現、設備名称の相違（実質的な相違なし）

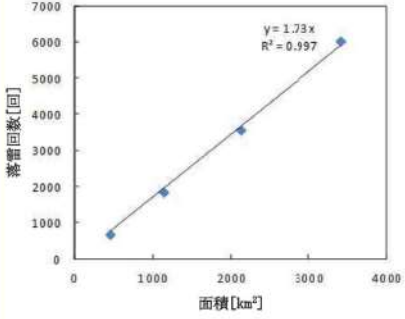
第6条 外部からの衝撃による損傷の防止（自然現象：別添資料1）

大阪発電所3/4号炉	女川原子力発電所2号炉	泊発電所3号炉	相違理由
<p>【「3. 原子炉安全保護計装盤の主な電磁波等、外部からの外乱(サージ)・ノイズ対策について」より再掲】 (参考1) 六ヶ所落雷事象に対する関西電力の状況について</p> <p>1. 当社における耐雷設計 (雷害防止対策)</p> <ul style="list-style-type: none"> 雷害防止対策として、建築基準法に基づき高さ20mを超える原子炉格納施設等へ日本工業規格(JIS)に準拠した避雷設備を設置するとともに、構内接地網と接続することにより、接地抵抗の低減や雷撃に伴う構内接地系の電位分布の平坦化を図っている。 (機器保護対策) 安全保護回路への雷サージ抑制を図る回路設計としていることから、安全施設の安全機能を損なうことの無い設計としている。 原子力発電所における雷サージの侵入経路としては、「送電鉄塔・架空地線への落雷」、「所内電源系統、発電所避雷針への落雷」、「排気筒、建屋避雷針への落雷」がある。JEAG4608-2007に基づき、これらからの侵入を抑制するために、避雷器(保安器)の設置やシールド付ケーブルを採用する設計としている。 また、原子炉安全保護計装盤は、JEC-0103-2005に基づいて耐力を確認し、JISC61000-4-4-2007の設計を踏まえて、ラインフィルタや金属シールド付ケーブルを設置する設計としている。 プラントトリップ機能等を有する安全保護回路については、過去PWR5社にて、「原子力発電所の耐雷設計に関する研究」を実施し、 [] 避雷針より雷サージ模擬インパルス小電流 [] を印加し、接地系の過渡特性・回路への雷サージ伝搬特性に関するデータを取得した。低レベル信号回路に観測されたサージ誘導電圧は最大でも [] である。そのため、想定雷撃電流150kAを越える雷(仮に200kAと設定)の落雷による回路への影響評価を実施すると、雷サージ誘導電圧約 [] となり、安全保護回路の許容値2kV以内となるため設計的に影響はない。 [] 万一、落雷により、安全上重要な設備が故障した場合にも、計器類は多重化されており、原子炉を安全に停止し、かつ、原子炉の停止後に炉心を冷却するための設備が動作するとともに、原子炉格納容器の健全性の確保のための設備が動作することができる設計としている。 現時点においては、追加対策は不要と考えるが、今後新知見等が得られれば、検討していく。 <p>枠囲みの範囲は機密に係る事項ですので公開することはできません。</p>	<p>別紙1</p> <p>女川原子力発電所への落雷密度</p> <p>1. 構内落雷観測結果の概要 年間落雷発生頻度については、当社の落雷位置標定システム(LLS)による観測結果(過去1994年4月～2011年3月の17年間)をもとに算出する。</p> <p>(1) 発電所敷地内に標定された落雷の調査 抽出された落雷を発電所付近の地形図に重ねて第3図に示す。設備のある範囲の落雷は2回抽出された。さらに、標定誤差を考慮して調査領域を設備のある範囲から500m外側まで広げると4回追加され、合計6回が抽出された。抽出された落雷の標定データと分布の特徴は以下の通り。</p> <p>a. 設備のある範囲の落雷：2回 ②2000年5月8日北緯38.402[度]，東経141.500[度] ④2000年9月10日北緯38.398[度]，東経141.499[度]</p> <p>b. 調査領域を設備のある範囲から500m外側まで広げた時に追加される落雷：4回 ①1994年9月22日北緯38.400[度]，東経141.490[度] ③2000年5月24日北緯38.393[度]，東経141.496[度] ⑤2005年11月23日北緯38.407[度]，東経141.501[度] ⑥2008年9月14日北緯38.393[度]，東経141.495[度]</p> <p>c. 落雷密度推定 設備のある範囲から500m外側までの範囲の落雷密度は、次の通り推定される。 ・範囲：北緯38.390～38.408[度]，東経141.488～141.513[度] ・落雷数：6[回/17年] ・面積：1.9[km]×2.1[km] = 4.0[km²] ・落雷密度：6/4.0 = 1.5[回/17年・km²] = 0.088[回/年・km²] →0.09[回/年・km²]</p> <p>第3図 発電所敷地付近に標定された落雷の位置(女川)</p> 	<p>別紙1</p> <p>泊発電所の耐雷設計について</p> <p>1. 当社における耐雷設計 (雷害防止対策)</p> <ul style="list-style-type: none"> 雷害防止対策として、建築基準法に基づき高さ20mを超える原子炉建屋等へ日本産業規格(JIS)に準拠した避雷設備を設置するとともに、構内接地網と接続することにより、接地抵抗の低減や雷撃に伴う構内接地系の電位分布の平坦化を図っている。 (機器保護対策) 安全保護回路への雷サージ抑制を図る回路設計としていることから、安全施設の安全機能を損なうことの無い設計としている。 原子力発電所における雷サージの侵入経路としては、「送電鉄塔・架空地線への落雷」、「所内電源系統、発電所避雷針への落雷」、「排気筒、建屋避雷針への落雷」がある。JEAG4608-2007^{*1}に基づき、これらからの侵入を抑制するために、避雷器の設置やシールド付ケーブルを採用する設計としている。 また、安全保護回路のデジタル計算機が収納された盤は、JEC-210-1981^{*2}に基づいて耐力を確認し、JISC1000-4-4-1999^{*3}の設計を踏まえて、ラインフィルタや金属シールド付ケーブルを設置する設計としている。 プラントトリップ機能等を有する安全保護回路については、過去PWR5社にて、「原子力発電所の耐雷設計に関する研究」を実施し、 [] 避雷針より雷サージ模擬インパルス小電流 [] を印加し、接地系の過渡特性・回路への雷サージ伝搬特性に関するデータを取得した。低レベル信号回路に観測されたサージ誘導電圧は最大でも [] である。そのため、想定雷撃電流150kAを越える雷(仮に200kAと設定)の落雷による回路への影響評価を実施すると、雷サージ誘導電圧約 [] となり、安全保護系の許容値2kV以内となるため設計的に影響はない。 [] 万一、落雷により、安全上重要な設備が故障した場合にも、計器類は多重化されており、原子炉を安全に停止し、かつ、原子炉の停止後に炉心を冷却するための設備が動作するとともに、原子炉格納容器の健全性の確保のための設備が動作することができる設計としている。 現時点においては、追加対策は不要と考えるが、今後新知見等が得られれば、検討していく。 <p>枠囲みの内容は機密情報に属しますので公開できません。</p>	<p>【大阪】記載方針の相違 ・泊はPWR5社にて耐雷設計に関する研究を実施しており、設計基準電流値を超える落雷に対して影響がないことを評価しているため、女川の落雷密度による評価は実施しない。したがって泊は大阪と同等の記載である</p> <p>【大阪】記載表現の相違 ・設備名称の相違 ・設計時点における規格番号・年版の相違による</p>

赤字：設備、運用又は体制の相違（設計方針の相違）
 青字：記載箇所又は記載内容の相違（記載方針の相違）
 緑字：記載表現、設備名称の相違（実質的な相違なし）

第6条 外部からの衝撃による損傷の防止（自然現象：別添資料1）

大飯発電所3/4号炉	女川原子力発電所2号炉	泊発電所3号炉	相違理由
	<p>黄枠：設備のある範囲 黒線：敷地境界 緑枠：設備のある範囲から500m外側までの範囲 枠囲みの内容は商業機密の観点から公開できません。</p> <p>(2) 発電所周辺の落雷密度の統計的調査</p> <p>a. 落雷数をカウントする領域の設定</p> <p>発電所をほぼ中心とする面積の異なる4つの矩形領域を、次に示す①～④の緯経度1/32度単位で設定し、それらの領域内の17年間の落雷回数をカウントした。</p> <p>①緯度1/32度×6、経度1/32度×8 ②緯度1/32度×10、経度1/32度×12 ③緯度1/32度×14、経度1/32度×16 ④緯度1/32度×18、経度1/32度×20</p> <p>調査領域を第4図に示す。</p> <p>b. 調査結果</p> <p>調査領域の面積と落雷数の関係を第5図に示す。第5図より、4領域の落雷数が比例関係にあることから、発電所周辺の落雷密度はほぼ一様と考えられる。また、この比例係数から、落雷密度は次の通り推定される。</p> <p>落雷回数/(期間・面積) = 1.73[回/17年・km²] = 0.10[回/年・km²] →0.1 [回/年・km²]</p>  <p>①：緯度1/32度×6、経度1/32度×8 ②：緯度1/32度×10、経度1/32度×12 ③：緯度1/32度×14、経度1/32度×16 ④：緯度1/32度×18、経度1/32度×20</p> <p>第4図 調査領域</p>		

大飯発電所3/4号炉	女川原子力発電所2号炉	泊発電所3号炉	相違理由												
	<div data-bbox="712 151 1151 593" style="border: 2px solid red; padding: 5px;"> <p style="text-align: center;">女川の落雷回数（17年合計）</p>  <p style="text-align: center;">第5図 落雷密度</p> </div> <p>(3) 女川原子力発電所の落雷密度</p> <p>① 発電所敷地内の落雷数に基づく落雷密度：0.09 [回/年・km²] ② 発電所周辺の落雷を考慮した落雷密度：0.1 [回/年・km²] ③ 上記①と②による落雷密度推定値はほぼ一致することから、発電所の落雷密度特性は周辺と同等となるため、発電所の落雷密度の推定値を0.1 [回/年・km²]とした。</p> <p>2. 当社管内の落雷密度</p> <p>当社管内（東北6県及び新潟県）の年間落雷発生頻度については、当社のLLSによる観測結果（過去1994年4月～2011年3月の17年間）をもとに算出する。</p> <p>(1) 統計条件</p> <p>推定に用いたデータ：当社のLLSにより標定された落雷データ 信頼度の高いデータ：3局以上のセンサで標定されたflashデータ 期間：1994年4月～2011年3月（17年間） 電流値：雲放電の混入を避けるため、小電流（-5kA～+10kA）の落雷を除外 調査地域：青森県、岩手県、秋田県、宮城県、山形県、福島県、新潟県及び当社管内合計</p> <p>(2) 当社管内の落雷密度</p> <div data-bbox="712 1284 1330 1465" style="border: 2px solid red; padding: 5px;"> <p>a. 青森県</p> <table border="1" style="width: 100%; border-collapse: collapse;"> <tr> <td>落雷数</td> <td style="text-align: center;">38,648</td> <td style="text-align: center;">[回/17年]</td> </tr> <tr> <td>範囲（1/16度メッシュ数）</td> <td style="text-align: center;">265</td> <td style="text-align: center;">第6図中①</td> </tr> <tr> <td>面積</td> <td style="text-align: center;">10,070</td> <td style="text-align: center;">[km²]</td> </tr> <tr> <td rowspan="2">落雷密度</td> <td style="text-align: center;">3.8</td> <td style="text-align: center;">[回/17年・km²]</td> </tr> <tr> <td style="text-align: center;">0.23</td> <td style="text-align: center;">[回/年・km²]</td> </tr> </table> </div>	落雷数	38,648	[回/17年]	範囲（1/16度メッシュ数）	265	第6図中①	面積	10,070	[km ²]	落雷密度	3.8	[回/17年・km ²]	0.23	[回/年・km ²]
落雷数	38,648	[回/17年]													
範囲（1/16度メッシュ数）	265	第6図中①													
面積	10,070	[km ²]													
落雷密度	3.8	[回/17年・km ²]													
	0.23	[回/年・km ²]													

泊発電所3号炉 DB基準適合性 比較表

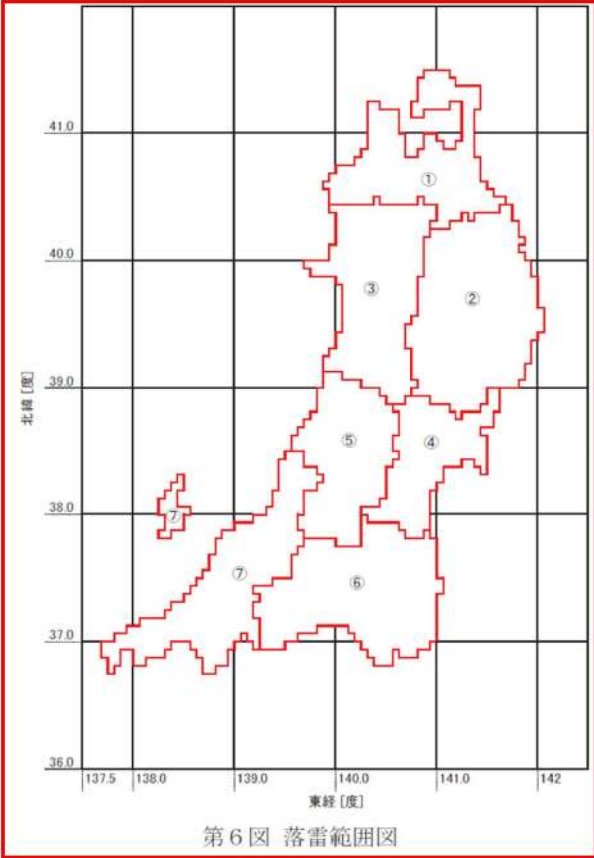
赤字：設備、運用又は体制の相違（設計方針の相違）
 青字：記載箇所又は記載内容の相違（記載方針の相違）
 緑字：記載表現、設備名称の相違（実質的な相違なし）

第6条 外部からの衝撃による損傷の防止（自然現象：別添資料1）

大飯発電所3/4号炉	女川原子力発電所2号炉	泊発電所3号炉	相違理由																																																																																				
	<p>b. 岩手県</p> <table border="1"> <tr> <td>落雷数</td> <td>67,525</td> <td>[回/17年]</td> </tr> <tr> <td>範囲（1/16度メッシュ数）</td> <td>412</td> <td>第6図中②</td> </tr> <tr> <td>面積</td> <td>15,656</td> <td>[km²]</td> </tr> <tr> <td rowspan="2">落雷密度</td> <td>4.3</td> <td>[回/17年・km²]</td> </tr> <tr> <td>0.25</td> <td>[回/年・km²]</td> </tr> </table> <p>c. 秋田県</p> <table border="1"> <tr> <td>落雷数</td> <td>92,401</td> <td>[回/17年]</td> </tr> <tr> <td>範囲（1/16度メッシュ数）</td> <td>319</td> <td>第6図中③</td> </tr> <tr> <td>面積</td> <td>12,122</td> <td>[km²]</td> </tr> <tr> <td rowspan="2">落雷密度</td> <td>7.6</td> <td>[回/17年・km²]</td> </tr> <tr> <td>0.45</td> <td>[回/年・km²]</td> </tr> </table> <p>d. 宮城県</p> <table border="1"> <tr> <td>落雷数</td> <td>36,697</td> <td>[回/17年]</td> </tr> <tr> <td>範囲（1/16度メッシュ数）</td> <td>190</td> <td>第6図中④</td> </tr> <tr> <td>面積</td> <td>7,220</td> <td>[km²]</td> </tr> <tr> <td rowspan="2">落雷密度</td> <td>5.1</td> <td>[回/17年・km²]</td> </tr> <tr> <td>0.30</td> <td>[回/年・km²]</td> </tr> </table> <p>e. 山形県</p> <table border="1"> <tr> <td>落雷数</td> <td>85,495</td> <td>[回/17年]</td> </tr> <tr> <td>範囲（1/16度メッシュ数）</td> <td>247</td> <td>第6図中⑤</td> </tr> <tr> <td>面積</td> <td>9,386</td> <td>[km²]</td> </tr> <tr> <td rowspan="2">落雷密度</td> <td>9.1</td> <td>[回/17年・km²]</td> </tr> <tr> <td>0.54</td> <td>[回/年・km²]</td> </tr> </table> <p>f. 福島県</p> <table border="1"> <tr> <td>落雷数</td> <td>183,064</td> <td>[回/17年]</td> </tr> <tr> <td>範囲（1/16度メッシュ数）</td> <td>361</td> <td>第6図中⑥</td> </tr> <tr> <td>面積</td> <td>13,718</td> <td>[km²]</td> </tr> <tr> <td rowspan="2">落雷密度</td> <td>13</td> <td>[回/17年・km²]</td> </tr> <tr> <td>0.78</td> <td>[回/年・km²]</td> </tr> </table> <p>g. 新潟県</p> <table border="1"> <tr> <td>落雷数</td> <td>118,574</td> <td>[回/17年]</td> </tr> <tr> <td>範囲（1/16度メッシュ数）</td> <td>326</td> <td>第6図中⑦</td> </tr> <tr> <td>面積</td> <td>12,388</td> <td>[km²]</td> </tr> <tr> <td rowspan="2">落雷密度</td> <td>9.6</td> <td>[回/17年・km²]</td> </tr> <tr> <td>0.56</td> <td>[回/年・km²]</td> </tr> </table>	落雷数	67,525	[回/17年]	範囲（1/16度メッシュ数）	412	第6図中②	面積	15,656	[km ²]	落雷密度	4.3	[回/17年・km ²]	0.25	[回/年・km ²]	落雷数	92,401	[回/17年]	範囲（1/16度メッシュ数）	319	第6図中③	面積	12,122	[km ²]	落雷密度	7.6	[回/17年・km ²]	0.45	[回/年・km ²]	落雷数	36,697	[回/17年]	範囲（1/16度メッシュ数）	190	第6図中④	面積	7,220	[km ²]	落雷密度	5.1	[回/17年・km ²]	0.30	[回/年・km ²]	落雷数	85,495	[回/17年]	範囲（1/16度メッシュ数）	247	第6図中⑤	面積	9,386	[km ²]	落雷密度	9.1	[回/17年・km ²]	0.54	[回/年・km ²]	落雷数	183,064	[回/17年]	範囲（1/16度メッシュ数）	361	第6図中⑥	面積	13,718	[km ²]	落雷密度	13	[回/17年・km ²]	0.78	[回/年・km ²]	落雷数	118,574	[回/17年]	範囲（1/16度メッシュ数）	326	第6図中⑦	面積	12,388	[km ²]	落雷密度	9.6	[回/17年・km ²]	0.56	[回/年・km ²]		
落雷数	67,525	[回/17年]																																																																																					
範囲（1/16度メッシュ数）	412	第6図中②																																																																																					
面積	15,656	[km ²]																																																																																					
落雷密度	4.3	[回/17年・km ²]																																																																																					
	0.25	[回/年・km ²]																																																																																					
落雷数	92,401	[回/17年]																																																																																					
範囲（1/16度メッシュ数）	319	第6図中③																																																																																					
面積	12,122	[km ²]																																																																																					
落雷密度	7.6	[回/17年・km ²]																																																																																					
	0.45	[回/年・km ²]																																																																																					
落雷数	36,697	[回/17年]																																																																																					
範囲（1/16度メッシュ数）	190	第6図中④																																																																																					
面積	7,220	[km ²]																																																																																					
落雷密度	5.1	[回/17年・km ²]																																																																																					
	0.30	[回/年・km ²]																																																																																					
落雷数	85,495	[回/17年]																																																																																					
範囲（1/16度メッシュ数）	247	第6図中⑤																																																																																					
面積	9,386	[km ²]																																																																																					
落雷密度	9.1	[回/17年・km ²]																																																																																					
	0.54	[回/年・km ²]																																																																																					
落雷数	183,064	[回/17年]																																																																																					
範囲（1/16度メッシュ数）	361	第6図中⑥																																																																																					
面積	13,718	[km ²]																																																																																					
落雷密度	13	[回/17年・km ²]																																																																																					
	0.78	[回/年・km ²]																																																																																					
落雷数	118,574	[回/17年]																																																																																					
範囲（1/16度メッシュ数）	326	第6図中⑦																																																																																					
面積	12,388	[km ²]																																																																																					
落雷密度	9.6	[回/17年・km ²]																																																																																					
	0.56	[回/年・km ²]																																																																																					

赤字：設備、運用又は体制の相違（設計方針の相違）
 青字：記載箇所又は記載内容の相違（記載方針の相違）
 緑字：記載表現、設備名称の相違（実質的な相違なし）

第6条 外部からの衝撃による損傷の防止（自然現象：別添資料1）

大飯発電所3/4号炉	女川原子力発電所2号炉	泊発電所3号炉	相違理由															
	<p>h. 当社管内合計</p> <table border="1"> <tr> <td>落雷数</td> <td>622,404</td> <td>[回/17年]</td> </tr> <tr> <td>範囲 (1/16度メッシュ数)</td> <td>2,120</td> <td>第6図中①～⑦</td> </tr> <tr> <td>面積</td> <td>80,560</td> <td>[km²]</td> </tr> <tr> <td>落雷密度</td> <td>7.7</td> <td>[回/17年・km²]</td> </tr> <tr> <td></td> <td>0.45</td> <td>[回/年・km²]</td> </tr> </table>  <p>第6図 落雷範囲図</p> <p>3. 女川原子力発電所と当社管内の落雷密度比較 女川原子力発電所の落雷密度は0.1[回/年・km²]であり、当社管内の落雷密度0.45[回/年・km²]と比較すると少ない。これは女川原子力発電所が太平洋側にあり、日本海側のように落雷密度は高くないためである。 したがって、女川原子力発電所は落雷の影響を受けにくい地域特性となっている。</p>	落雷数	622,404	[回/17年]	範囲 (1/16度メッシュ数)	2,120	第6図中①～⑦	面積	80,560	[km ²]	落雷密度	7.7	[回/17年・km ²]		0.45	[回/年・km ²]		
落雷数	622,404	[回/17年]																
範囲 (1/16度メッシュ数)	2,120	第6図中①～⑦																
面積	80,560	[km ²]																
落雷密度	7.7	[回/17年・km ²]																
	0.45	[回/年・km ²]																

赤字：設備、運用又は体制の相違（設計方針の相違）
 青字：記載箇所又は記載内容の相違（記載方針の相違）
 緑字：記載表現、設備名称の相違（実質的な相違なし）

第6条 外部からの衝撃による損傷の防止（自然現象：別添資料1）

大飯発電所3/4号炉	女川原子力発電所2号炉	泊発電所3号炉	相違理由
	<p style="text-align: right;">別紙2</p> <p>六ヶ所再処理施設における落雷事象について</p> <p>1. はじめに 日本原燃株式会社六ヶ所再処理施設において、平成27年8月に発生した落雷に起因すると考えられる設備故障に関連し、女川原子力発電所2号炉における耐雷設計について述べる。 なお、事象の内容については「再処理施設分離建屋における安全上重要な機器の故障について」（平成27年12月7日、日本原燃株式会社）による。</p> <p>2. 事象 六ヶ所再処理施設において、「高レベル廃液供給槽セル漏えい液受皿の漏えい液受皿液位計」（安全上重要な機器）のB系の異常を示す警報の発報及びA系の指示値が表示されない等の事象が発生した。調査の結果、安全上重要な機器について17機器の故障が見られた。これらの機器の故障は、要因分析の結果、落雷によるものである可能性が高いとしている。</p> <p>3. 再処理施設における推定原因及び対策 本事象の推定原因としては、主排気筒への落雷による雷撃電流が、構内接地網に伝搬する過程で、信号ケーブルに電圧を誘起し、この誘導電圧により計器を損傷させた。また、地表面近くにトレンチ等の構造物が埋設されている再処理施設特有の構造が影響したと推定している。 対策として、建屋間を跨るケーブルへの雷サージによる影響を防止することを目的に保安器を設置している。</p> <p>4. 女川原子力発電所における耐雷設計 安全保護回路のケーブルに、建屋（原子炉建屋、制御建屋、タービン建屋）間を跨るケーブルもあるものの、各建屋は距離的に近接しており、六ヶ所再処理施設のように広範な敷地に点在した建屋間をトレンチ内ケーブルで結ぶ構造ではないこと、電気的に同じ接地網に接続していることから、トレンチ内ケーブルの安全保護回路の損傷による影響は無い。 また、軽油タンク・燃料移送系など安全上重要な屋外回路については、保安器を設置する対策を取っている。</p>	<p style="text-align: right;">別紙2</p> <p>六ヶ所再処理施設における落雷事象について</p> <p>1. はじめに 日本原燃株式会社六ヶ所再処理施設において、平成27年8月に発生した落雷に起因すると考えられる設備故障に関連し、泊発電所3号炉における耐雷設計について述べる。 なお、事象の内容については「再処理施設分離建屋における安全上重要な機器の故障について」（平成27年12月7日、日本原燃株式会社）による。</p> <p>2. 事象 六ヶ所再処理施設において、「高レベル廃液供給槽セル漏えい液受皿の漏えい液受皿液位計」（安全上重要な機器）のB系の異常を示す警報の発報及びA系の指示値が表示されない等の事象が発生した。調査の結果、安全上重要な機器について17機器の故障が見られた。これらの機器の故障は、要因分析の結果、落雷によるものである可能性が高いとしている。</p> <p>3. 再処理施設における推定原因及び対策 本事象の推定原因としては、主排気筒への落雷による雷撃電流が、構内接地網に伝搬する過程で、信号ケーブルに電圧を誘起し、この誘導電圧により計器を損傷させた。また、地表面近くにトレンチ等の構造物が埋設されている再処理施設特有の構造が影響したと推定している。 対策として、建屋間を跨るケーブルへの雷サージによる影響を防止することを目的に保安器を設置している。</p> <p>4. 泊発電所における耐雷設計 安全保護回路のケーブルに、建屋（原子炉建屋、原子炉補助建屋、ディーゼル発電機建屋及び循環水ポンプ建屋）間を跨るケーブルもあるものの、各建屋は距離的に近接しており、六ヶ所再処理施設のように広範な敷地に点在した建屋間をトレンチ内ケーブルで結ぶ構造ではないこと、電気的に同じ接地網に接続していることから、トレンチ内ケーブルの安全保護回路の損傷による影響は無い。</p>	<p>【女川】 プラント名称の相違</p> <p>【女川】 プラント名称の相違 【女川】記載表現の相違 ・建屋名称の相違</p> <p>【女川】設計方針の相違 泊はPWR5社にて耐雷設計に関する研究を実施しており、落雷による影響が許容値以下であることから保安器を設置していない。</p>

赤字：設備、運用又は体制の相違（設計方針の相違）
 青字：記載箇所又は記載内容の相違（記載方針の相違）
 緑字：記載表現、設備名称の相違（実質的な相違なし）

第6条 外部からの衝撃による損傷の防止（自然現象：別添資料1）

大阪発電所3/4号炉	島根原子力発電所2号炉	泊発電所3号炉	相違理由
<p>12. 地滑りの影響評価について</p> <p>地すべり地形分布図（独立行政法人防災科学技術研究所（以下、「防災科研」）発行）及び土砂災害危険箇所図（国土交通省国土政策局発行）の記載に基づくと、大阪発電所構内の設備に影響を及ぼす可能性がある地滑り箇所は下図の8箇所である。ここでは、「地滑り」は「土石流」、「急傾斜地の崩壊」、「地すべり」を包含したものと定義する。</p> <p>防災科研の地すべり地形分布図は、空中写真から地すべり変動によって形成された地形的痕跡を判読し、過去に地すべり変動を起こした場所やその規模、変動状況を示している。また、国土交通省発行の土砂災害危険箇所図は、谷地形をしている、過去に土石流が発生した又は発生のおそれのある溪流を把握し、地形と土砂の堆積状況及び過去の土石流の氾濫実績を基に、想定される最大規模の土石流が氾濫するおそれがある区域を示したものである。</p>	<p>添付資料 12</p> <p>地滑り・土石流影響評価について</p> <p>1. 地滑りの影響評価フローについて</p> <p>地滑りの影響評価フローを図-1に示す。</p> <p>地滑り調査では、文献調査により島根原子力発電所周辺に位置する地滑り地形の有無を把握するとともに、敷地内について網羅的に地形判読を行い、地滑りを示唆する地形的特徴の有無を確認した。文献調査及び地滑り地形判読によって確認された地滑り地形を対象に、地形、地質及び湧水等の水文的な観点に基づく現地調査を実施し、地滑りの特徴が認められる場合は、地滑りが発生する場合を想定し、地滑りの範囲、規模等を評価した。</p>	<p>補足資料 15</p> <p>地滑り・土石流及び急傾斜地の崩壊影響評価について</p> <p>1. 地滑り地形の影響評価フローについて</p> <p>地滑りの影響評価フローを第1図に示す。</p> <p>地滑り調査では、文献調査により泊発電所周辺に位置する地滑り地形の有無を把握するとともに、敷地内について網羅的に地形判読を行い、地滑りを示唆する地形的特徴の有無を確認した。文献調査及び地滑り地形判読によって確認された地滑り地形を対象に、地形、地質及び湧水等の水文的な観点に基づく現地調査を実施し、地滑りの特徴が認められる場合は、地滑りが発生する場合を想定し、地滑りの範囲、規模等を評価した。なお、地滑り地形の特徴については別紙1に示す。</p>	<p>【女川】考慮事象の相違</p> <ul style="list-style-type: none"> ・泊は地滑り、土石流及び急傾斜地の崩壊を考慮するため補足資料を作成する ・本補足資料15については、同様に地滑り及び土石流を考慮する大阪3,4号炉及び島根2号炉との比較を行う。 <p>【島根】設計方針の相違</p> <ul style="list-style-type: none"> ・泊は地滑り及び土石流のほか、急傾斜地の崩壊も考慮する <p>【大阪】記載方針の相違</p> <ul style="list-style-type: none"> ・島根審査実績の反映 【島根】記載表現の相違 ・プラント名の相違 <p>【島根】記載表現の相違</p>

赤字：設備、運用又は体制の相違（設計方針の相違）
 青字：記載箇所又は記載内容の相違（記載方針の相違）
 緑字：記載表現、設備名称の相違（実質的な相違なし）

第6条 外部からの衝撃による損傷の防止（自然現象：別添資料1）

大阪発電所3 / 4号炉	島根原子力発電所2号炉	泊発電所3号炉	相違理由
<div data-bbox="67 140 672 571" style="border: 2px solid black; height: 270px; width: 100%;"></div> <p data-bbox="145 577 604 603">図1 大阪発電所周辺における地滑り地形の分布図</p> <p data-bbox="85 635 683 660" style="border: 1px solid black; padding: 2px;">枠囲みの範囲は機密に係る事項ですので公開することはできません</p> <p data-bbox="62 694 683 778">大阪発電所周辺に見られる地滑り地形からは、①、②、③、④、⑤及び⑦の箇所において土石流危険区域、⑥及び⑧の箇所において防災科研による地すべり地形が判読されている。</p> <p data-bbox="85 790 683 865">土石流：山腹や川底の土砂が長雨や集中豪雨などによって、土砂と水が一体となって一気に下流へと押し流される現象 地すべり：地下水などの影響により斜面の一部が動き出す現象</p> <p data-bbox="62 925 683 1125">これらの内、土石流危険区域については、現地踏査を実施し溪床付近に土石流の発生源となる堆積土砂が確認されたため、図1に示された土石流危険区域にある構造物に影響を与える可能性があることを前提に、評価を実施する。また、地すべり地形についても、地すべりが発生した場合を想定し、図1に示された地すべり地形のすべり範囲にある構造物に影響を与える可能性があることを前提に、評価を実施する。</p>	<div data-bbox="795 183 1220 861" style="border: 1px solid black; padding: 10px;"> <p style="text-align: center;">地滑りの評価</p> <p style="text-align: center;">START</p> <p>地滑り調査</p> <div style="border: 1px solid black; padding: 5px; margin-bottom: 5px;"> <p style="text-align: center;">文献調査 (地滑り地形の有無の把握)</p> <p style="text-align: center;">地滑り地形判読</p> </div> <p style="text-align: center;">地形無</p> <p style="text-align: center;">地形有</p> <div style="border: 1px solid black; padding: 5px; margin-bottom: 5px;"> <p style="text-align: center;">現地調査 文献調査及び地滑り判読によって確認された地滑り地形を対象</p> <p style="text-align: center;">地滑りの特徴の有無</p> <p style="text-align: center;">地滑りの範囲、規模等の評価</p> </div> <p style="text-align: center;">特徴無</p> <p style="text-align: center;">特徴有</p> <div style="border: 1px solid black; padding: 5px; margin-bottom: 5px;"> <p style="text-align: center;">区域内の施設の有無 (安全施設等)</p> </div> <p style="text-align: center;">施設無</p> <p style="text-align: center;">施設有</p> <div style="display: flex; justify-content: space-around;"> <div style="border: 1px solid black; padding: 5px; width: 45%;"> <p style="text-align: center;">地滑りの影響を受ける安全施設はなし</p> </div> <div style="border: 1px solid black; padding: 5px; width: 45%;"> <p style="text-align: center;">安全施設に対する地滑りの影響評価を実施する</p> </div> </div> </div> <p style="text-align: center;">図-1 地滑りの影響評価フロー図</p> <p>地滑り：地下水等の影響により斜面の一部が動き出す現象（別紙1）</p> <p>2. 地滑りの影響評価について</p> <p>2.1 地滑り調査</p> <p>全国の地滑り地形分布状況を調査した文献として、独立行政法人防災科学技術研究所（以下、「防災科研」）が作成した地すべり地形分布図（平成17年、清水ほか「恵曇」(2005a)(1)「境港」(2005b) (2)）がある。この地すべり地形分布図では、島根原子力発電所周辺に位置する地滑り地形が示されている（以下、「防災科研調査結果」）。</p>	<div data-bbox="1400 151 1892 869" style="border: 1px solid black; padding: 10px;"> <p style="text-align: center;">地滑りの評価</p> <p style="text-align: center;">START</p> <p>地滑り調査</p> <div style="border: 1px solid black; padding: 5px; margin-bottom: 5px;"> <p style="text-align: center;">文献調査 (地滑り地形の有無の把握)</p> <p style="text-align: center;">地滑り地形判読</p> </div> <p style="text-align: center;">地形無</p> <p style="text-align: center;">地形有</p> <div style="border: 1px solid black; padding: 5px; margin-bottom: 5px;"> <p style="text-align: center;">現地調査 文献調査及び地滑り判読によって確認された地滑り地形を対象</p> <p style="text-align: center;">地滑りの特徴の有無</p> <p style="text-align: center;">地滑りの範囲、規模等の評価</p> </div> <p style="text-align: center;">特徴無</p> <p style="text-align: center;">特徴有</p> <div style="border: 1px solid black; padding: 5px; margin-bottom: 5px;"> <p style="text-align: center;">区域内の施設の有無 (安全施設等)</p> </div> <p style="text-align: center;">施設無</p> <p style="text-align: center;">施設有</p> <div style="display: flex; justify-content: space-around;"> <div style="border: 1px solid black; padding: 5px; width: 45%;"> <p style="text-align: center;">地滑りの影響を受ける安全施設はなし</p> </div> <div style="border: 1px solid black; padding: 5px; width: 45%;"> <p style="text-align: center;">安全施設に対する地滑りの影響評価を実施する</p> </div> </div> </div> <p style="text-align: center;">第1図 地滑りの影響評価フロー図</p> <p>地滑り：地下水等の影響により斜面の一部が動き出す現象（別紙1）</p> <p>2. 地滑りの影響評価について</p> <p>2.1 地滑り調査</p> <p>全国の地滑り地形分布状況を調査した文献として、独立行政法人防災科学技術研究所（以下、「防災科研」）が作成した地すべり地形分布図（平成22年、清水ほか「岩内」(2010)）がある。この地すべり地形分布図では、泊発電所周辺に位置する地滑り地形が示されている（以下、「防災科研調査結果」）。</p>	<p>【島根】設計方針の相違 ・参照資料の相違（地域ごとに地すべり地形分布図の発行年が異なる） 【島根】記載表現の相違 ・プラント名の相違</p>

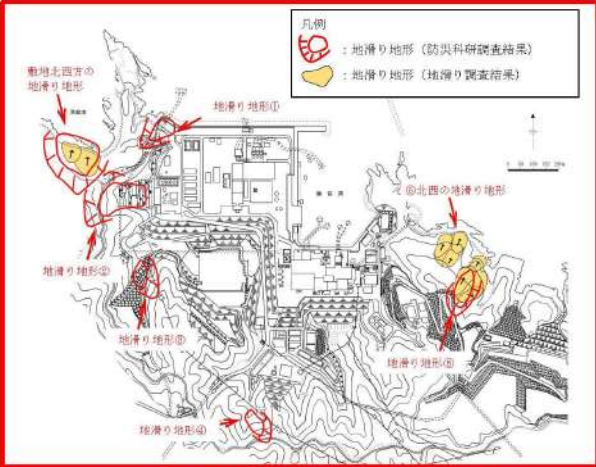
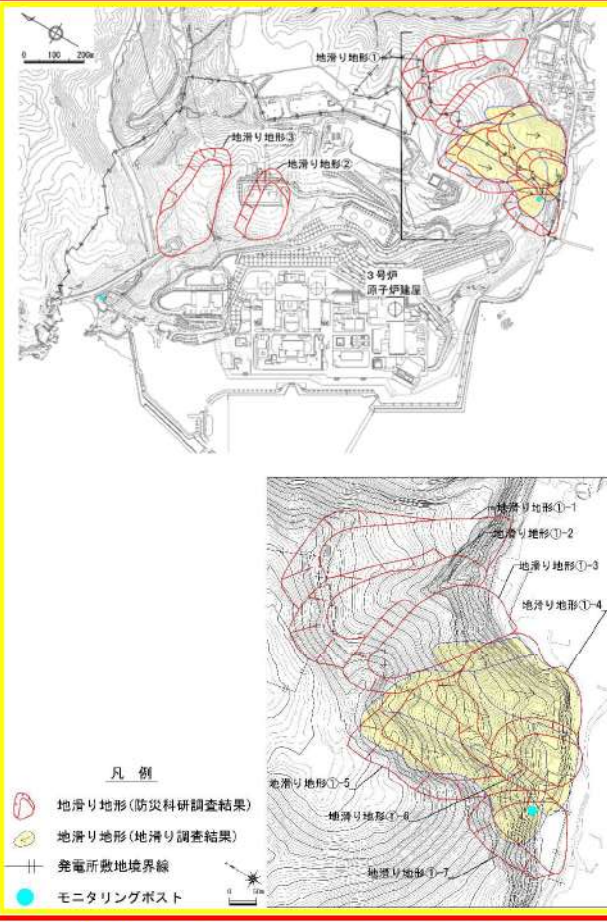
赤字：設備、運用又は体制の相違（設計方針の相違）
 青字：記載箇所又は記載内容の相違（記載方針の相違）
 緑字：記載表現、設備名称の相違（実質的な相違なし）

第6条 外部からの衝撃による損傷の防止（自然現象：別添資料1）

大阪発電所3/4号炉	島根原子力発電所2号炉	泊発電所3号炉	相違理由																																	
<p>地滑り調査として、机上調査及び現地調査による詳細検討を実施した。机上調査では、<u>詳細な旧地形図</u>を含む多様な参照資料に加え、防災科研調査に用いた資料を参考に地形判読を行い、地滑りを示唆する地形的特徴の有無を確認した。また、確認された地滑り地形を対象に現地調査を実施し、地滑りの特徴が認められる場合は、地滑りが発生する場合を想定し、地滑り地形の範囲、規模等を評価した。地滑り調査と防災科研調査の内容の比較を表-1に示す。</p> <p>地滑り調査により抽出された地滑り地形は、防災科研調査結果の敷地北西方の地滑り地形、地滑り地形⑤及び⑥北西の地滑り地形の3箇所である。</p> <p>ただし、地滑り地形のうち、敷地北西方の地滑り地形は、敷地外に位置し、その変状が直接敷地に影響を及ぼさないと考えられるが、流出土砂が敷地へ及ぼす影響について別途評価する。抽出された地滑り地形について、防災科研調査の地滑り地形と合わせて図-2に示す。</p>	<p>地滑り調査として、机上調査及び現地調査による詳細検討を実施した。机上調査では、<u>詳細な旧地形図</u>を含む多様な参照資料に加え、防災科研調査に用いた資料を参考に地形判読を行い、地滑りを示唆する地形的特徴の有無を確認した。また、確認された地滑り地形を対象に現地調査を実施し、地滑りの特徴が認められる場合は、地滑りが発生する場合を想定し、地滑り地形の範囲、規模等を評価した。地滑り調査と防災科研調査の内容の比較を第1表に示す。</p> <p>地滑り調査により抽出された地滑り地形は、防災科研調査結果の地滑り地形①-4～地滑り地形①-7の範囲付近である。</p> <p>抽出された地滑り地形について、防災科研調査の地滑り地形と合わせて第2図に示す。</p>	<p>地滑り調査として、机上調査及び現地調査による詳細検討を実施した。机上調査では、<u>泊発電所建設前の空中写真を基にした等高線図</u>を含む多様な参照資料に加え、防災科研調査に用いた資料を参考に地形判読を行い、地滑りを示唆する地形的特徴の有無を確認した。また、確認された地滑り地形を対象に現地調査を実施し、地滑りの特徴が認められる場合は、地滑りが発生する場合を想定し、地滑り地形の範囲、規模等を評価した。地滑り調査と防災科研調査の内容の比較を第1表に示す。</p> <p>地滑り調査により抽出された地滑り地形は、防災科研調査結果の地滑り地形①-4～地滑り地形①-7の範囲付近である。</p> <p>抽出された地滑り地形について、防災科研調査の地滑り地形と合わせて第2図に示す。</p>	<p>【島根】設計方針の相違 ・参照する資料の相違（縮尺の大きい等高線図（2千分の1）を作成していることから、地形図を参照していない）</p> <p>【島根】設計方針の相違 ・プラントごとの地形の相違</p> <p>【島根】設計方針の相違 ・泊は、縮尺の大きい等高線図（2千分の1）を作成していることから、地形図、アナグリフ及び3次元地形モデルを参照していない ・調査実施時期、写真、縮尺の相違</p>																																	
	<p>表-1 地滑り調査と防災科研調査の内容の比較</p> <table border="1"> <thead> <tr> <th></th> <th>地滑り調査(平成25年～26年)</th> <th>防災科研調査(平成17年)</th> </tr> </thead> <tbody> <tr> <td>実施項目</td> <td> <ul style="list-style-type: none"> 地滑り地形判読(机上) 現地調査(ルートマップ作製, 平成8年) </td> <td> <ul style="list-style-type: none"> 地滑り地形判読(机上) </td> </tr> <tr> <td>参照資料</td> <td> <ul style="list-style-type: none"> モノクロ空中写真(1万分の1, 1962年撮影, 4万分の1, 1973年撮影) カラー空中写真(1万分の1, 1976年撮影) 等高線図(2千5百分の1)* 地形図(5万分の1) アナグリフ* 3次元地形モデル* </td> <td> <ul style="list-style-type: none"> モノクロ空中写真(4万分の1, 1973年撮影) 地形図(5万分の1) </td> </tr> <tr> <td>実施内容</td> <td> ※1mDEM(地形は1962年の空中写真に基づく)また2mDEM(地形の一部は1962年の空中写真に基づく)を用いて作成 </td> <td></td> </tr> <tr> <td>判読方法</td> <td> <ul style="list-style-type: none"> 実体鏡による空中写真の判読 その他資料を補足的に使用 </td> <td> <ul style="list-style-type: none"> 実体鏡による空中写真の判読 </td> </tr> <tr> <td>抽出対象</td> <td> <ul style="list-style-type: none"> 全ての地滑り地形を抽出 </td> <td> <ul style="list-style-type: none"> 幅150m以上の比較的大規模な地滑り地形のみを抽出 </td> </tr> </tbody> </table>		地滑り調査(平成25年～26年)	防災科研調査(平成17年)	実施項目	<ul style="list-style-type: none"> 地滑り地形判読(机上) 現地調査(ルートマップ作製, 平成8年) 	<ul style="list-style-type: none"> 地滑り地形判読(机上) 	参照資料	<ul style="list-style-type: none"> モノクロ空中写真(1万分の1, 1962年撮影, 4万分の1, 1973年撮影) カラー空中写真(1万分の1, 1976年撮影) 等高線図(2千5百分の1)* 地形図(5万分の1) アナグリフ* 3次元地形モデル* 	<ul style="list-style-type: none"> モノクロ空中写真(4万分の1, 1973年撮影) 地形図(5万分の1) 	実施内容	※1mDEM(地形は1962年の空中写真に基づく)また2mDEM(地形の一部は1962年の空中写真に基づく)を用いて作成		判読方法	<ul style="list-style-type: none"> 実体鏡による空中写真の判読 その他資料を補足的に使用 	<ul style="list-style-type: none"> 実体鏡による空中写真の判読 	抽出対象	<ul style="list-style-type: none"> 全ての地滑り地形を抽出 	<ul style="list-style-type: none"> 幅150m以上の比較的大規模な地滑り地形のみを抽出 	<p>第1表 地滑り調査と防災科研調査の内容の比較</p> <table border="1"> <thead> <tr> <th></th> <th>地滑り調査(平成21年～令和5年)</th> <th>防災科研調査(平成22年)</th> </tr> </thead> <tbody> <tr> <td>実施項目</td> <td> <ul style="list-style-type: none"> 地滑り地形判読(机上) 現地調査(令和4年度) </td> <td> <ul style="list-style-type: none"> 地滑り地形判読(机上) </td> </tr> <tr> <td>参照資料</td> <td> <ul style="list-style-type: none"> モノクロ空中写真(4万分の1, 1947年撮影) カラー空中写真(1万分の1, 1976年撮影) 等高線図(2千分の1)* ※1万分の1空中写真より作成 </td> <td> <ul style="list-style-type: none"> モノクロ空中写真(4万分の1, 1965年撮影) 地形図(5万分の1) </td> </tr> <tr> <td>判読方法</td> <td> <ul style="list-style-type: none"> 実体鏡による空中写真の判読 </td> <td> <ul style="list-style-type: none"> 実体鏡による空中写真の判読 </td> </tr> <tr> <td>抽出対象</td> <td> <ul style="list-style-type: none"> 全ての地滑り地形を抽出 </td> <td> <ul style="list-style-type: none"> 幅150m以上の比較的大規模な地滑り地形のみを抽出 </td> </tr> </tbody> </table>		地滑り調査(平成21年～令和5年)	防災科研調査(平成22年)	実施項目	<ul style="list-style-type: none"> 地滑り地形判読(机上) 現地調査(令和4年度) 	<ul style="list-style-type: none"> 地滑り地形判読(机上) 	参照資料	<ul style="list-style-type: none"> モノクロ空中写真(4万分の1, 1947年撮影) カラー空中写真(1万分の1, 1976年撮影) 等高線図(2千分の1)* ※1万分の1空中写真より作成 	<ul style="list-style-type: none"> モノクロ空中写真(4万分の1, 1965年撮影) 地形図(5万分の1) 	判読方法	<ul style="list-style-type: none"> 実体鏡による空中写真の判読 	<ul style="list-style-type: none"> 実体鏡による空中写真の判読 	抽出対象	<ul style="list-style-type: none"> 全ての地滑り地形を抽出 	<ul style="list-style-type: none"> 幅150m以上の比較的大規模な地滑り地形のみを抽出 	
	地滑り調査(平成25年～26年)	防災科研調査(平成17年)																																		
実施項目	<ul style="list-style-type: none"> 地滑り地形判読(机上) 現地調査(ルートマップ作製, 平成8年) 	<ul style="list-style-type: none"> 地滑り地形判読(机上) 																																		
参照資料	<ul style="list-style-type: none"> モノクロ空中写真(1万分の1, 1962年撮影, 4万分の1, 1973年撮影) カラー空中写真(1万分の1, 1976年撮影) 等高線図(2千5百分の1)* 地形図(5万分の1) アナグリフ* 3次元地形モデル* 	<ul style="list-style-type: none"> モノクロ空中写真(4万分の1, 1973年撮影) 地形図(5万分の1) 																																		
実施内容	※1mDEM(地形は1962年の空中写真に基づく)また2mDEM(地形の一部は1962年の空中写真に基づく)を用いて作成																																			
判読方法	<ul style="list-style-type: none"> 実体鏡による空中写真の判読 その他資料を補足的に使用 	<ul style="list-style-type: none"> 実体鏡による空中写真の判読 																																		
抽出対象	<ul style="list-style-type: none"> 全ての地滑り地形を抽出 	<ul style="list-style-type: none"> 幅150m以上の比較的大規模な地滑り地形のみを抽出 																																		
	地滑り調査(平成21年～令和5年)	防災科研調査(平成22年)																																		
実施項目	<ul style="list-style-type: none"> 地滑り地形判読(机上) 現地調査(令和4年度) 	<ul style="list-style-type: none"> 地滑り地形判読(机上) 																																		
参照資料	<ul style="list-style-type: none"> モノクロ空中写真(4万分の1, 1947年撮影) カラー空中写真(1万分の1, 1976年撮影) 等高線図(2千分の1)* ※1万分の1空中写真より作成 	<ul style="list-style-type: none"> モノクロ空中写真(4万分の1, 1965年撮影) 地形図(5万分の1) 																																		
判読方法	<ul style="list-style-type: none"> 実体鏡による空中写真の判読 	<ul style="list-style-type: none"> 実体鏡による空中写真の判読 																																		
抽出対象	<ul style="list-style-type: none"> 全ての地滑り地形を抽出 	<ul style="list-style-type: none"> 幅150m以上の比較的大規模な地滑り地形のみを抽出 																																		
	<p>下線は相違箇所</p>	<p>下線は相違箇所</p>																																		

赤字：設備、運用又は体制の相違（設計方針の相違）
 青字：記載箇所又は記載内容の相違（記載方針の相違）
 緑字：記載表現、設備名称の相違（実質的な相違なし）

第6条 外部からの衝撃による損傷の防止（自然現象：別添資料1）

大飯発電所3/4号炉	島根原子力発電所2号炉	泊発電所3号炉	相違理由
	 <p>図-2 島根原子力発電所周辺の地滑り地形分布図</p> <p>2.2 地滑り調査結果 文献調査及び地滑り地形判読によって確認された地滑り地形を対象に、地形、地質及び湧水等の水文的な観点に基づく現地調査を実施し、地滑りの特徴が認められる場合は、地滑りが発生する場合を想定し、地滑りの範囲、規模等を評価した。以下に調査結果の概要を示し、別紙2に詳細を示す。</p>	 <p>第2図 泊発電所周辺に見られる地滑り地形位置図</p> <p>2.2 地滑り調査結果 文献調査及び地滑り地形判読によって確認された地滑り地形を対象に、地形、地質及び湧水等の水文的な観点に基づく現地調査を実施し、地滑りの特徴が認められる場合は、地滑りが発生する場合を想定し、地滑りの範囲、規模等を評価した。以下に調査結果の概要を示し、別紙2に詳細を示す。</p>	<p>【島根】設計方針の相違 ・プラントごとの地形の相違</p> <p>【島根】記載表現の相違 ・プラント名の相違 ・島根の添付八に合わせ「位置図」とした。</p>

赤字：設備、運用又は体制の相違（設計方針の相違）
 青字：記載箇所又は記載内容の相違（記載方針の相違）
 緑字：記載表現、設備名称の相違（実質的な相違なし）

第6条 外部からの衝撃による損傷の防止（自然現象：別添資料1）

大飯発電所3 / 4号炉	島根原子力発電所2号炉	泊発電所3号炉	相違理由
<p>1. 地滑り箇所①について 本箇所において、土石流の影響を受ける可能性がある設備はNo.1 淡水タンクがあるが、当該タンクは溢水影響を考慮し、空にして運用することとしており、溢水により安全施設の安全機能に影響を及ぼすおそれはない。</p> <p>2. 地滑り箇所②について 本箇所において、土石流の影響を受ける可能性がある設備はNo.1, 2 純水タンクであるが、当該タンクは、空にして運用することとしており、溢水により安全施設の安全機能に影響を及ぼすおそれはない。</p> <p>3. 地滑り箇所③について 本箇所において、土石流の影響を受ける可能性がある施設は、原子炉補助建屋があるが、当該施設に影響を与えないようにするために、必要な対策工事を講ずることとする。なお、対策工事については、砂防基本計画策定指針（土石流・流木対策編）解説及び土石流・流木対策技術指針解説を基本に設計することとする。その際、計画流出量は、当社の調査結果（計画流出流量を含む）及び国交省の調査結果を踏まえ、安全側に15,000m³を考慮する。</p> <p>4. 地滑り箇所④について 本箇所において、土石流の影響を受ける可能性がある安全施設は存在しないが、保安電源として考慮すべきタンクローリーのアクセスルート及びSAアクセスルートがある。しかしながら、タンクローリーのアクセスルート及びSAアクセスルートとも、本箇所において土石流が発生したとしても、別の複数ルートを確保することが可能であることから、安全機能に影響を及ぼすおそれはない。</p> <p>5. 地滑り箇所⑤について 本箇所において、土石流の影響を受ける可能性がある安全施設は存在しない。</p> <p>6. 地滑り箇所⑥及び⑦について 本箇所において、地すべり及び土石流の影響を受ける可能性がある設備は特高開閉所である。 特高開閉所は、以下の観点から安全施設の安全機能に影響を及ぼすおそれはない。 ・特高開閉所の開閉設備が損傷し、外部電源が喪失したとしても、電源の供給がディーゼル発電機により継続でき、安全機能に影響を及ぼすおそれはない。 ・特高開閉所が地滑りにより開閉設備が損傷したとしても、図1の送電鉄塔の位置より、別系統である77kVの外部電源の確保が可能であることから、安全施設の安全機能に影響を及ぼすおそれはない。</p>	<p>(1) 地滑り地形① 地形判読の結果、防災科研調査の地滑り土塊とされる箇所に等高線の乱れが認められることから、表層すべりが想定される。 現地調査の結果、防災科研調査の地滑り土塊とされる箇所の側方崖末端部においては、おおむね新鮮堅硬な岩盤が認められ、そこに断層構造や顕著な割れ目は認められず、また地滑り末端部付近に生じる層理面の乱れや圧縮構造は確認されない。周辺のボーリング調査結果（No.201孔・No.303孔）及び2号炉放水路トンネル切羽面観察結果においても滑り面は認められない。また、防災科研調査の地滑り土塊とされる箇所の側面である開削面露頭においても、堅硬な岩盤が認められ、シームや断層、褶曲、深層崩壊に伴う地滑り面は認められなかったが、開削面露頭上部で認められた礫質土及び粘性土（層厚：約2m）については、空中写真判読で認められた表層すべりに相当する可能性が考えられる。 深層崩壊に伴う地滑り面は認められないことから、地滑り地形ではないと判断されるが、防災科研調査の地滑り地形付近において確認された礫質土及び粘性土については、過去の表層すべりの可能性が完全に否定できないことから、防波壁周辺斜面の安定性確保のため撤去する。また、標高40mより上方斜面においても礫質土が認められたことから、ルートマップ（平成8年調査）に記載された「崩積土」の範囲について、岩盤まで礫質土を全て撤去する。</p> <p>(2) 地滑り地形② 発電所建設前の空中写真に基づく地形判読の結果、地滑り土塊とされる箇所に等高線の乱れが認められることから、地滑り土塊の存在が示唆される。 現地調査の結果、地滑り土塊とされる箇所のうち、EL45mより上方については、堅硬な岩盤が露出しているほかに一部盛土があり、地滑り</p>	<p>(1) 地滑り地形① 地滑り地形①は、防災科研調査によって7ユニットの地滑り地形が隣接して分布しているとされる（地滑り地形①-1～地滑り地形①-7）。 地形判読の結果、地滑り地形①-1～3の範囲付近においては、地滑りを示唆する地形的特徴は認められないが、地滑り地形①-4～7の範囲付近においては、地滑り地形の特徴である多丘形凹状台地状地形が認められる。 現地調査の結果、地滑り地形①-1～3の範囲付近においては地滑りを示唆する地形的特徴、地質的特徴及び水文的特徴は認められない。地滑り地形①-4～7の範囲付近においては、湧水等の地滑りを示唆する水文的特徴は認められないが、滑落崖及び地滑り土塊の存在が示唆される地形的特徴が認められ、地形判読で認められた多丘形凹状台地状地形の特徴と合致する。 以上から、地滑り地形①のうち地滑り地形①-4～7の範囲付近は地滑り地形と判断される。 地滑り地形①-4～7の範囲付近は、モニタリングポストが安全施設として位置しているが、当該モニタリングポストが損傷したとしても、可搬型モニタリングポストによって代替することが可能であるため、安全施設の安全機能に影響を及ぼすおそれはない。</p> <p>(2) 地滑り地形②</p>	<p>【島根】設計方針の相違 ・プラントごとの地形の相違</p> <p>【島根】設計方針の相違 ・プラントごとの地形の相違 （泊では地滑り地形②及び③について、地滑</p>

泊発電所3号炉 DB基準適合性 比較表

赤字：設備、運用又は体制の相違（設計方針の相違）
 青字：記載箇所又は記載内容の相違（記載方針の相違）
 緑字：記載表現、設備名称の相違（実質的な相違なし）

第6条 外部からの衝撃による損傷の防止（自然現象：別添資料1）

大阪発電所3 / 4号炉	島根原子力発電所2号炉	泊発電所3号炉	相違理由
<p>6. 地滑り箇所⑧について</p> <p>本箇所において、地すべりの影響を受ける可能性がある安全施設は存在しない。</p> <p>なお、本箇所においては、重大事故等対処設備を配置することから、地滑り箇所の土砂を撤去する予定としている。</p> <p style="text-align: right;">以上</p>	<p>土塊は認められない。地滑り土塊とされる箇所のうち、EL45mより下方の盛土部については、土地造成工事記録によると、地滑り土塊に相当する土砂は撤去したうえで盛土を施している。また、法尻部付近では基盤面まで段切り掘削後に良質土で置換盛土を行っている。地滑り地形には地形的特徴として側方崖が認められるが、その他の地質的・水文的な特徴は確認されない。</p> <p>不明瞭な滑落崖が認められるが、地滑り土塊とされる箇所のうち、EL45mより上方については堅硬な岩盤が露出していること、EL45mより下位の盛土部については造成工事により地滑り土塊が撤去されていること及び盛土上の道路及び法面に目立った変状が認められないことから、発電所建設前の旧地形から判読されたような地滑り地形②に相当する地滑りは想定されない。</p> <p>(3) 地滑り地形③</p> <p>地形判読の結果、地滑りを示唆する地形的特徴は認められない。</p> <p>現地調査の結果、地質的な特徴として安山岩岩脈が認められる一方、滑落崖・湧水等の地滑りを示唆する地形的・地質的・水文的な特徴は確認されなかった。防災科研調査の地滑り土塊とされる箇所は、頭部の一部を除き盛土で被覆されている。</p> <p>滑落崖及び地滑り土塊ともに認められないこと並びに盛土斜面に変状が認められないことから、地滑り地形ではないと判断する。また、現在は人工改変が加わり元の地形が残っていないことから、地滑りは想定されない。</p> <p>(4) 地滑り地形④</p> <p>地形判読の結果、地滑りを示唆する地形的特徴は認められない。</p> <p>現地調査の結果、滑落崖・湧水等の地滑りを示唆する地形的・地質的・水文的な特徴は認められなかった。また、防災科研調査の滑落崖とされている箇所は北西向きの谷からなる凹型斜面に位置し、土塊とされている箇所は北北西向きの尾根に位置する。この尾根は一様な傾斜の等脊斜面をなすことから、地滑り由来の土塊ではなく、通常の尾根型斜面と考えられる。</p>	<p>地形判読の結果、地滑りを示唆する地形的特徴は認められない。</p> <p>現地調査の結果、地滑りを示唆する地形的特徴、地質的特徴及び水文的特徴は認められない。</p> <p>以上のことから、本箇所は地滑り地形ではないと判断される。</p> <p>なお、本箇所は、開閉所造成のための人工改変により、切取法面となっている。現地調査の結果、法面及び開閉所周回道路に地滑りを示唆するような変状は認められない。</p> <p>(3) 地滑り地形③</p> <p>地形判読の結果、地滑りを示唆する地形的特徴は認められない。</p> <p>現地調査の結果、地滑りを示唆する地形的特徴、地質的特徴及び水文的特徴は認められない。</p> <p>以上のことから、本箇所は地滑り地形ではないと判断される。</p> <p>なお、本箇所の一部は防火帯となっている。現地調査の結果、防火帯に地滑りを示唆する変状は認められない。</p>	<p>り調査の結果から地滑り地形ではないと判断している（島根2号炉の地滑り地形④と同様）</p> <p>【島根】設計方針の相違・プラントごとの地形の相違（泊では地滑り地形②及び③について、地滑り調査の結果から地滑り地形ではないと判断している（島根2号炉の地滑り地形④と同様））</p> <p>【島根】設計方針の相違・プラントごとの地形の相違（泊の机上調査で抽出された地滑り地形は3か所）</p>

泊発電所3号炉 DB基準適合性 比較表

赤字：設備、運用又は体制の相違（設計方針の相違）
 青字：記載箇所又は記載内容の相違（記載方針の相違）
 緑字：記載表現、設備名称の相違（実質的な相違なし）

第6条 外部からの衝撃による損傷の防止（自然現象：別添資料1）

大飯発電所3 / 4号炉	島根原子力発電所2号炉	泊発電所3号炉	相違理由
	<p>滑落崖及び地滑り土塊ともに認められないことから、地滑り地形ではないと判断する。</p> <p>(5) 地滑り地形⑤及び⑥北西の地滑り地形 地形判読の結果、地滑り地形⑤及び⑥北西の地滑り地形に分けられ、それぞれ不規則な凹凸を有する斜面があり、地滑り地形と考えられる。なお、滑落崖は不明である。 現地調査の結果、地滑り地形⑤及び⑥北西の地滑り地形は、湧水等の地滑りを示唆する水文的特徴は認められなかったが、地滑り土塊とされる箇所でクラックや段差地形、等高線の乱れ、下方及び先端部への押し出し等の地形的・地質的特徴が確認されたことから、地滑り土塊の存在が示唆される。 地滑り地形⑤及び⑥北西の地滑り地形の両者ともに地滑り土塊が認められることから、地滑り地形と判断する。</p> <p>(6) 敷地北西方の地滑り地形 敷地北西方の地滑り地形は敷地外に位置しており、北に向かって傾斜する斜面である。 敷地北西方の地滑り地形は岬から約 500m 入り込んだ湾の奥に位置し、地滑り土塊の滑り方向もほぼ北方向であることから、その変状が直接敷地に影響を及ぼさないと考えられるが、流出土砂が敷地へ及ぼす影響について検討を行った。敷地北西方の地滑り地形を対象に基準津波策定時と同様に Huber and Hager(1997) (3)の予測式により、敷地における津波高さ（全振幅）を検討した。なお、当該地滑り地形は西側と東側の2つの地滑り土塊からなるが、両者は近接することから一つの地滑り土塊として取り扱った。 検討の結果、敷地北西方の地滑り地形による津波高さ（全振幅）は0.20m となるが、敷地周辺の沿岸域に分布する他の地滑り地形による津波高さ（全振幅）の上位2地点（1.20m 及び0.44m）より小さい。また、敷地北西方の地滑り地形と他の地滑り地形（津波高さ（全振幅）の上位2地点）による津波について、個々の地滑りの最大水位上昇量となる津波が同時に敷地へ到達する可能性は極めて低いと考えられるが、同時に到達すると仮定した場合、敷地における津波高さ（全振幅）を足合わせた水位（1.84m）は基準津波1（防波堤無：11.6m）に対して十分に小さい。 以上のことから、敷地北西方の地滑り地形の流出土砂が敷地へ及ぼす影響はない。</p> <p>(7) 抽出した地滑り地形以外の斜面について 国土地理院により撮影された複数の公開空中写真により、敷地内について網羅的に地形判読を行った結果、抽出した地滑り地形以外の斜面について地滑りを示唆する地形的特徴は認められない。 文献調査の結果、地滑り地形は示されていない。 地形、地質及び湧水等の水文的な観点に基づく地表地質踏査の結果、地滑りの特徴が認められない。</p>	<p>(4) 抽出した地滑り地形以外の斜面について 国土地理院により撮影された複数の公開空中写真により、敷地内について網羅的に地形判読を行った結果、抽出した地滑り地形以外の斜面について地滑りを示唆する地形的特徴は認められない。 文献調査の結果、地滑り地形は示されていない。 地形、地質及び湧水等の水文的な観点に基づく地表地質踏査の結果、地滑りの特徴が認められない。</p>	<p>【島根】設計方針の相違 ・プラントごとの地形の相違（泊の地滑り地形は3か所）</p> <p>【島根】設計方針の相違 ・プラントごとの地形の相違（泊の机上調査で抽出された地滑り地形は3か所）</p>

赤字：設備、運用又は体制の相違（設計方針の相違）
 青字：記載箇所又は記載内容の相違（記載方針の相違）
 緑字：記載表現、設備名称の相違（実質的な相違なし）

第6条 外部からの衝撃による損傷の防止（自然現象：別添資料1）

大飯発電所3 / 4号炉	島根原子力発電所2号炉	泊発電所3号炉	相違理由
	<p>弾性波探査、ボーリング調査及び試掘抗調査の結果、地滑りを示唆する地層の不連続は認められないとともに、滑り面を示唆する粘土や角礫も認められない。</p> <p>以上のことから、地滑り調査において判定した地滑り地形以外の斜面について、地滑りは想定されない。</p> <p>2.3 地滑りの影響評価 地滑り調査の結果抽出された地滑り地形について、発生した場合の地滑り地形範囲にある安全施設への影響評価を実施する。図-3に地滑り地形と対象設備（安全施設等）の位置を示す。地滑り地形⑤及び⑥北西の地滑り地形の範囲に、安全施設は存在しないことから、地滑りにより安全施設の機能を損なわないことを確認した。</p> <p>なお、防災科研調査の地滑り地形①の範囲にある安全施設として2号機放水接合槽があり、また津波防護施設として防波壁がある。地滑り調査の結果、深層崩壊に伴う地滑り面は認められないことから、地滑り地形ではないと判断されるが、防災科研調査の地滑り地形付近において確認された礫質土及び粘性土については、過去の表層すべりの可能性が完全に否定できないことから、防波壁周辺斜面の安定性確保のため、撤去することとする。また、地滑り地形②の範囲にある安全施設としてモニタリング・ポストがあるが、現在は人工改変が加わり地滑り土塊に相当する土砂は撤去されていることから、地滑りは想定されない。</p>  <p>図-3 島根原子力発電所周辺の地滑り地形及び対象施設（安全施設等）位置図</p>	<p>ボーリング調査、試掘坑調査及び開削調査の結果、F-1 断層～F-11 断層の11条の断層を認定しているが、これらの断層以外で、滑り面を示唆する粘土を挟在する連続する割れ目は認められない。</p> <p>以上のことから、地滑り調査において判定した地滑り地形以外の斜面について、地滑りは想定されない。</p>	<p>【島根】設計方針の相違 ・プラントごとの調査項目の相違（地滑りが想定されるものがない点は同様）</p> <p>【島根】記載箇所の相違 ・泊は調査結果の項に影響評価も記載した。</p>

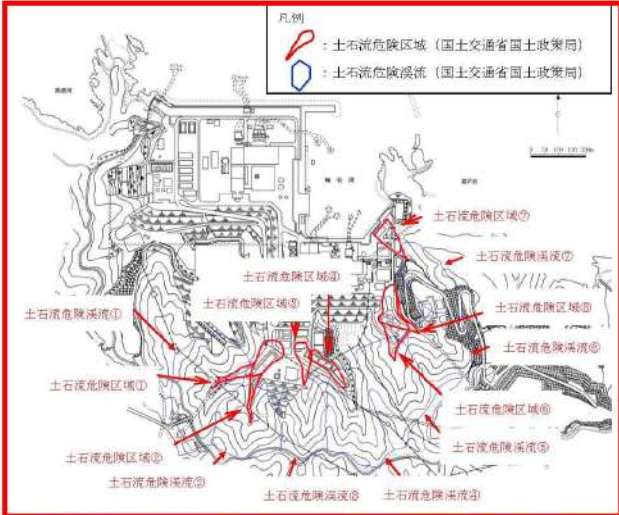

赤字：設備、運用又は体制の相違（設計方針の相違）
 青字：記載箇所又は記載内容の相違（記載方針の相違）
 緑字：記載表現、設備名称の相違（実質的な相違なし）

第6条 外部からの衝撃による損傷の防止（自然現象：別添資料1）

大阪発電所3/4号炉	島根原子力発電所2号炉	泊発電所3号炉	相違理由
	<p>3. 土石流の影響評価フローについて 土石流の影響評価フローを図-4に示す。 土石流調査は、文献が示す土石流危険区域・溪流を参照したうえで、机上検討によって敷地内の土石流危険区域・溪流の地形を網羅的に抽出した。危険区域等がある箇所については、図上調査を実施し、現地調査によって山腹崩壊型土石流及び渓床流動型土石流に関する現地状況を把握し、土石流の範囲、規模等について評価した。 なお、土石流の影響評価フローは、「土石流危険溪流および土石流危険区域調査要領(案)」(旧建設省、平成11年、別紙1)を参考に設定した。上記資料では、発生流域面積が0.05km²未満の箇所について渓床流動型土石流を評価しないとしているが、ここでは発生流域面積の大小にかかわらず、評価対象とした。 渓床流動型土石流の調査及び計画流出土砂量の評価にあたっては、「砂防基本計画策定指針(土石流・流木対策編)解説」(国土交通省国土技術政策総合研究所、平成28年、以下「砂防指針」)を参考とするとともに、他機関調査との比較結果も踏まえ評価した。</p> <div data-bbox="712 635 1301 1273" style="border: 2px solid red; padding: 10px;"> <pre> graph TD START[START] --> Survey[土石流調査] Survey --> Lit[Literature Survey (土石流危険区域・溪流の有無の把握)] Lit --> Topo[Topographic Extraction (土石流危険区域・溪流の地形の抽出)] Topo --> Map[Map Survey / Field Survey 【山腹崩壊型土石流に関する調査】 ・山腹の状況等 【渓床流動型土石流に関する調査】 ・渓床勾配・流域面積の調査 ・渓床の状況 ・計画流出土砂量の認定] Map --> Fac[Presence of facilities in the area (safety facilities etc.)] Fac --> NoFac[Facilities none] Fac --> HasFac[Facilities present] NoFac --> NoMeas[Landslide impact receives no safety measures] HasFac --> Eval[Implement impact evaluation for safety facilities] </pre> </div> <p>図-4 土石流の影響評価フロー図 土石流：山腹や川底の土砂が長雨や集中豪雨などによって、土砂と水が一体となって一気に下流へと押し流される現象（別紙1）</p>	<p>3. 土石流の影響評価について</p>	<p>【島根】設計方針の相違 ・泊では土石流を検討対象とするものの、文献調査の段階で影響を受ける安全施設が存在しないことから、島根のフロー等に示される詳細な調査及び評価まで実施していない。</p> <p>【島根】記載方針の相違</p>
	<p>4. 土石流の影響評価について 4.1 土石流調査 (1)文献調査</p>		

赤字：設備、運用又は体制の相違（設計方針の相違）
 青字：記載箇所又は記載内容の相違（記載方針の相違）
 緑字：記載表現、設備名称の相違（実質的な相違なし）

第6条 外部からの衝撃による損傷の防止（自然現象：別添資料1）

大飯発電所3/4号炉	島根原子力発電所2号炉	泊発電所3号炉	相違理由
	<p>全国の土石流危険区域等を調査した文献として、国土交通省国土政策局が公開する「国土数値情報土砂災害危険箇所データ」（以下、「土石流危険箇所」）がある。この記載に基づくと、図-5のとおり島根原子力発電所周辺の土石流危険区域及び土石流危険渓流は7箇所である。</p> <p>(2)地形抽出 「土石流危険箇所」における土石流危険区域及び土石流危険渓流は、地形図（2万5千分の1）を用いた机上調査のみにより抽出されている。土石流危険区域①～⑦の土石流危険渓流について、溪床勾配、発生流域面積等について、より詳細な調査を行うため、当社の2mDEMから作成した等高線図（2千5百分の1、コンター間隔2m）等の地形情報を収集し、机上検討を行った。</p>  <p>図-5 島根原子力発電所周辺における土石流危険区域及び土石流危険渓流位置図</p> <p>(比較のため6(自然)-別1-添付1-110を再掲) 土石流：山腹や川底の土砂が長雨や集中豪雨などによって、土砂と水が一体となって一気に下流へと押し流される現象（別紙1）</p>	<p>北海道の土石流危険区域等を調査した文献として、北海道が作成した土砂災害危険箇所図（以下、「北海道調査」）がある。この記載に基づくと、第3図のとおり泊発電所周辺の土石流危険区域及び土石流危険渓流は1箇所である。</p>  <p>図-3 泊発電所周辺における土石流危険区域及び土石流危険渓流位置図</p> <p>土石流：山腹や川底の土砂が長雨や集中豪雨などによって、土砂と水が一体となって一気に下流へと押し流される現象（別紙1）</p>	<p>・泊では土石流を検討対象とするものの、文献調査の段階で影響を受ける安全施設が存在しないことから、地形抽出を行っていない。</p> <p>【島根】設計方針の相違 ・参照資料の相違（国土交通省が取りまとめる元データである北海道のデータを参照した）</p> <p>【島根】記載表現の相違 ・プラント名の相違</p> <p>【島根】記載方針の相違 ・泊では土石流を検討対象とするものの、文献調査の段階で影響を受ける安全施設が存在しないことから、地形抽出を行っていない。</p> <p>【島根】設計方針の相違 ・プラントごとの地形の相違</p> <p>【島根】記載表現の相違 ・プラント名の相違</p>

赤字：設備、運用又は体制の相違（設計方針の相違）
 青字：記載箇所又は記載内容の相違（記載方針の相違）
 緑字：記載表現、設備名称の相違（実質的な相違なし）

第6条 外部からの衝撃による損傷の防止（自然現象：別添資料1）

大飯発電所3/4号炉	島根原子力発電所2号炉	泊発電所3号炉	相違理由
<p>(比較のため6(自然)-別1-添付1-106を再掲)</p> <p>5. 地滑り箇所⑤について 本箇所において、土石流の影響を受ける可能性がある安全施設は存在しない。</p>	<p>(比較のため6(自然)-別1-添付1-110を再掲)</p> <p>4. 土石流の影響評価について 4.1 土石流調査 (1)文献調査 全国の土石流危険区域等を調査した文献として、国土交通省国土政策局が公開する「国土数値情報土砂災害危険箇所データ」(以下、「土石流危険箇所」)がある。この記載に基づくと、図-5のとおり島根原子力発電所周辺の土石流危険区域及び土石流危険渓流は7箇所である。</p>	<p>本箇所において、土石流の影響を受ける可能性がある安全施設は存在しない。</p> <p>4. 急傾斜地崩壊危険箇所の影響評価について</p> <p>北海道の急傾斜地崩壊危険箇所を調査した文献として、北海道調査がある。 この記載に基づくと、第4図のとおり泊発電所周辺の急傾斜地崩壊危険箇所は3箇所である。</p>  <p>第4図 泊発電所周辺の急傾斜地崩壊危険箇所^{※1}位置図 急傾斜地の崩壊：傾斜度が30°以上である土地が崩壊する現象（別紙1） ※1：傾斜度30°かつ高さ5m以上の急傾斜地で人家や公共施設に被害を生じるおそれのある箇所</p> <p>4.1 急傾斜地崩壊危険箇所① 本箇所において、急傾斜地の崩壊の影響を受ける可能性がある安全施設は存在しない。</p> <p>4.2 急傾斜地崩壊危険箇所②</p>	<p>【大飯、島根】設計方針の相違 ・泊は急傾斜地崩壊危険箇所が認められている</p> <p>【島根】設計方針の相違 ・参照資料の相違（国土交通省が取りまとめる元データである北海道のデータを参照した）</p> <p>【大飯】記載表現の相違 ・急傾斜地の崩壊について影響評価の対象としていないので土石流に関する記載を引用</p>
<p>(比較のため6(自然)-別1-添付1-106を再掲)</p> <p>5. 地滑り箇所⑤について 本箇所において、土石流の影響を受ける可能性がある安全施設は存在しない。</p>			

赤字：設備、運用又は体制の相違（設計方針の相違）
 青字：記載箇所又は記載内容の相違（記載方針の相違）
 緑字：記載表現、設備名称の相違（実質的な相違なし）

第6条 外部からの衝撃による損傷の防止（自然現象：別添資料1）

大阪発電所3 / 4号炉	島根原子力発電所2号炉	泊発電所3号炉	相違理由
<p>(比較のため6(自然)-別1-添付1-106を再掲)</p> <p>6. 地滑り箇所⑥及び⑦について (中略)</p> <p>・特高開閉所が地滑りにより開閉設備が損傷したとしても、図1の送電鉄塔の位置より、別系統である77kVの外部電源の確保が可能であることから、安全施設の安全機能に影響を及ぼすおそれはない。</p>	<p>(3)人工改変等に伴う土砂量の取り扱いについて</p> <p>土石流調査については、現地調査を実施した平成27～28年の地形・地質状況に基づき評価を行う（令和元年に補足調査を実施）。</p> <p>現地調査（平成27～28年）以降、一部の土石流危険渓流において防火帯設置に伴う改変や敷地造成による山腹形状の改変が施されている。これらは、いずれも流域面積を減少する改変であること、地山を不安定化させる改変ではないことから、現地調査を実施した平成27～28年の地形・地質状況に基づき土砂量の評価を行う。防火帯及び土石流危険渓流の位置関係を図-6に示す。</p>	<p>本箇所において、急傾斜地の崩壊の影響を受ける可能性がある安全施設はモニタリングポストがあるが、当該モニタリングポストが損傷したとしても、可搬型モニタリングポストによって代替することが可能であることから、安全機能に影響を及ぼすおそれはない。</p> <p>4.3 急傾斜地崩壊危険箇所③</p> <p>本箇所において、急傾斜地の崩壊の影響を受ける可能性がある安全施設はモニタリングポストがあるが、当該モニタリングポストが損傷したとしても、可搬型モニタリングポストによって代替することが可能であることから、安全機能に影響を及ぼすおそれはない。</p>	<p>【大阪】設計方針の相違 ・参照する設備の相違 （文献調査を踏まえ、現地調査をせず影響評価している点は大飯の地滑り地形と同様）</p> <p>【島根】設計方針の相違 ・泊では土石流を検討対象とするものの、文献調査の段階で影響を受ける施設が存在しないことから、詳細な評価まで実施していない（以下同じ）</p>