


福島第一原子力発電所使用済燃料共用プール設置に伴う
地質地盤調査の内施設予定地並びに周辺ボーリング調査

孔名: B-12


深度 0m ~ 25m



福島第一原子力発電所使用済燃料共同プール設置に伴う
地質地盤調査の内施設予定地並びに周辺ボーリング調査

孔名: B-12

深度: 25m ~ 50m



福島第一原子力発電所使用済燃料共用プール設置に伴う
地質地盤調査の内施設予定地並びに周辺ボーリング調査

孔名: B-12


深度: 50 m ~ 75 m



福島第一原子力発電所使用済燃料共用プール設置に伴う
地質地盤調査の内施設予定地並びに周辺ボーリング調査

孔名: B-12

深度: 75 m ~ 100 m



福島第一原子力発電所使用済燃料共同プール設置に伴う
地質地盤調査の内施設予定地並びに周辺ボーリング調査

孔名: B-12

深度: 100m ~ 125m



福島第一原子力発電所使用済燃料共用プール設置に伴う
地質地盤調査の内施設予定地並びに周辺ボーリング調査

孔名: B-12

深度: 125 m ~ 150 m

125

126

127

128

129

130

131

132

133

134

135

136

137

138

139

140

141

142

143

144

145

146

147

148

149

福島第一原子力発電所使用済燃料共用プール設置に伴う
地質地盤調査の内施設予定地並びに周辺ボーリング調査

孔名: B-12

深度: 150m ~ 175m

