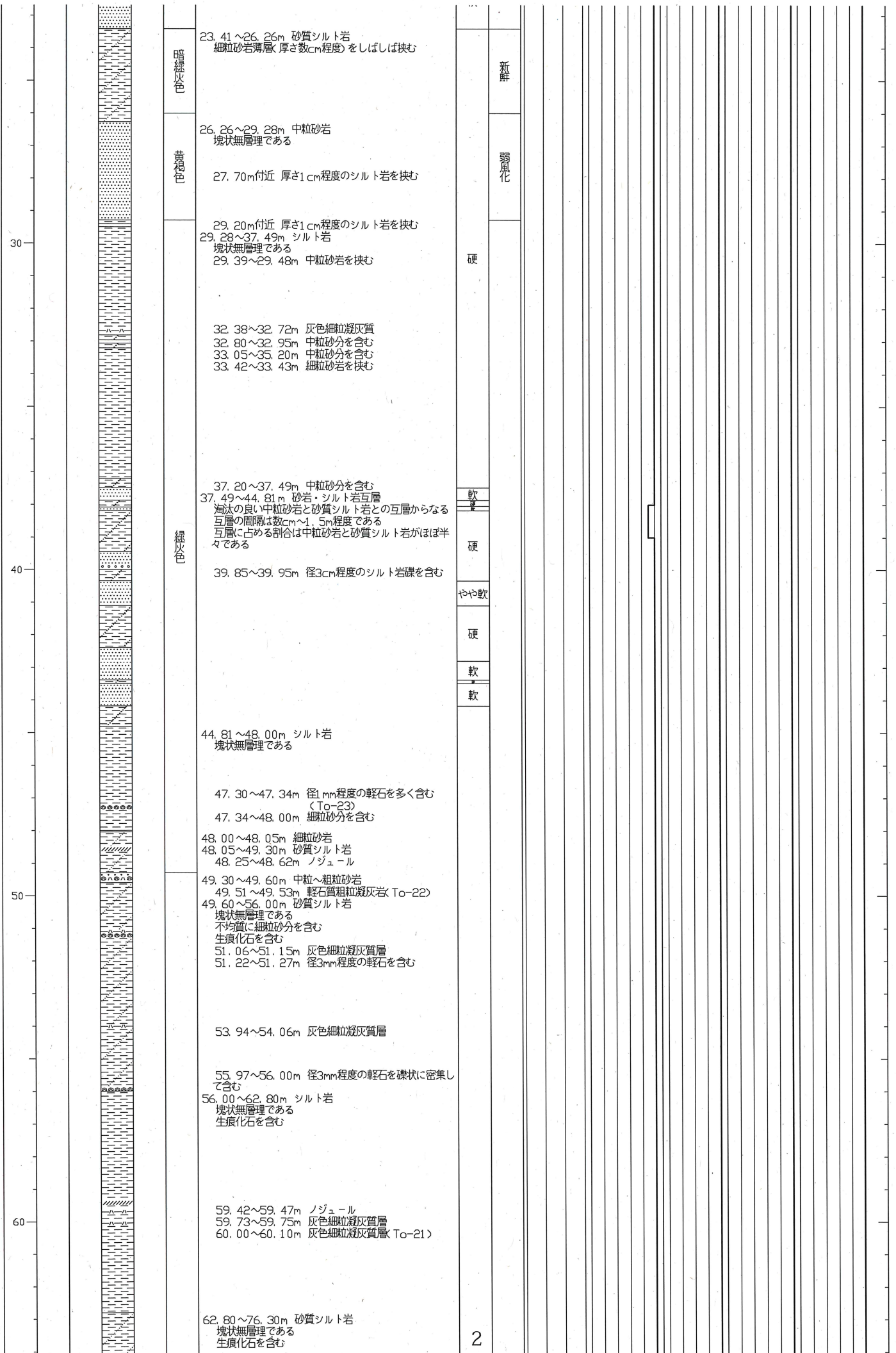


福島第一原子力発電所における 地すべりの可能性の検討状況について (ボーリング柱状図・コア写真)

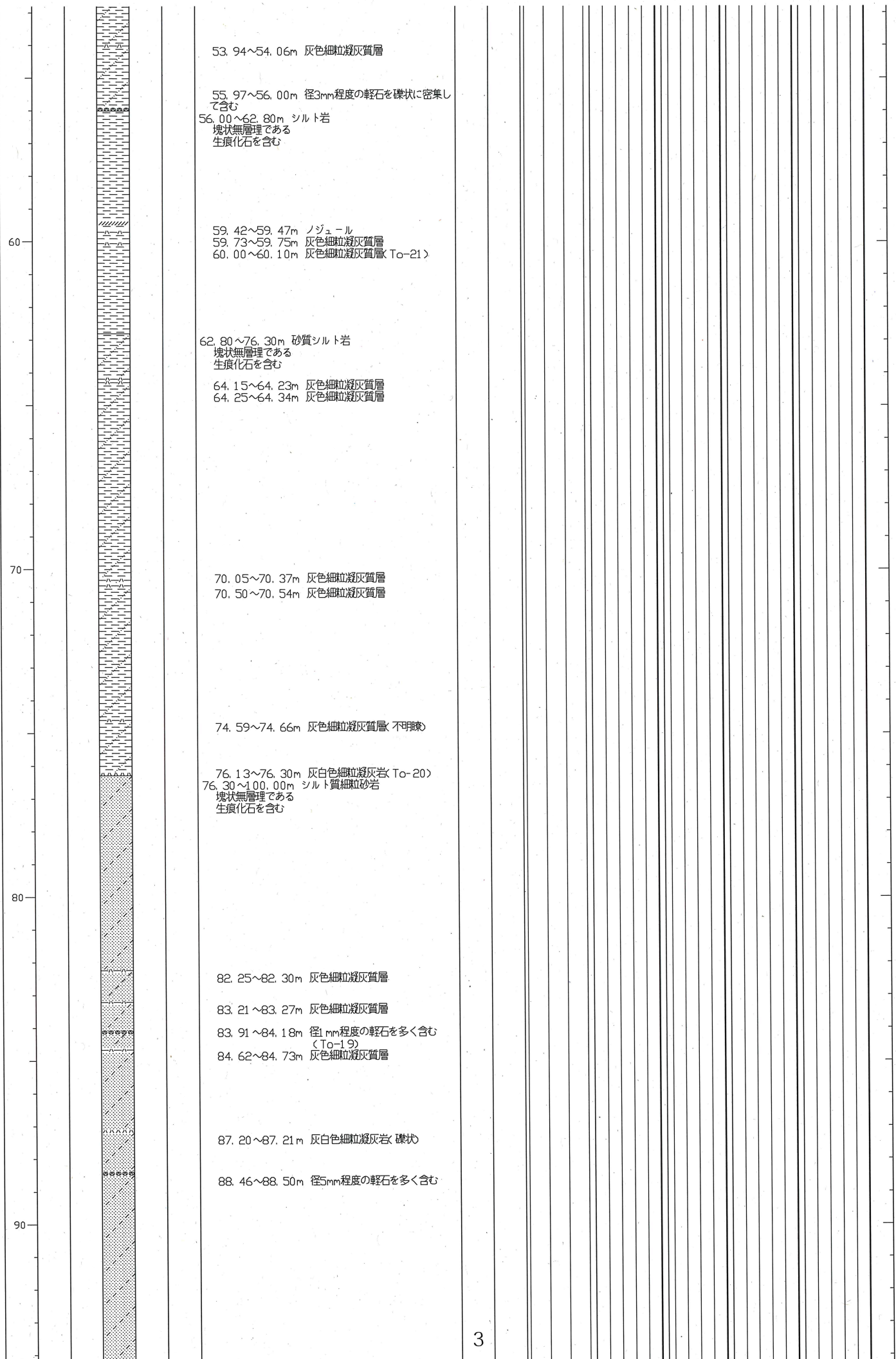
TEPCO

2022年12月7日
東京電力ホールディングス株式会社



暗緑灰色	23. 41~26. 26m 砂質シルト岩 細粒砂岩薄層(厚さ数cm程度)をしばしば挟む
黄褐色	26. 26~29. 28m 中粒砂岩 塊状無層理である 27. 70m付近 厚さ1cm程度のシルト岩を挟む
緑灰色	29. 20m付近 厚さ1cm程度のシルト岩を挟む 29. 28~37. 49m シルト岩 塊状無層理である 29. 39~29. 48m 中粒砂岩を挟む
	32. 38~32. 72m 灰色細粒凝灰質 32. 80~32. 95m 中粒砂分を含む 33. 05~35. 20m 中粒砂分を含む 33. 42~33. 43m 細粒砂岩を挟む
緑灰色	37. 20~37. 49m 中粒砂分を含む 37. 49~44. 81m 砂岩・シルト岩互層 海汰の良い中粒砂岩と砂質シルト岩との互層からなる 互層の間隔は数cm~1. 5m程度である 互層に占める割合は中粒砂岩と砂質シルト岩がほぼ半々である
	39. 85~39. 95m 径3cm程度のシルト岩礫を含む
	44. 81~48. 00m シルト岩 塊状無層理である
	47. 30~47. 34m 径1mm程度の軽石を多く含む (To-23) 47. 34~48. 00m 細粒砂分を含む
	48. 00~48. 05m 細粒砂岩 48. 05~49. 30m 砂質シルト岩 48. 25~48. 62m ノジュール
	49. 30~49. 60m 中粒~粗粒砂岩 49. 51~49. 53m 軽石質粗粒凝灰岩(To-22) 49. 60~56. 00m 砂質シルト岩 塊状無層理である 不均質に細粒砂分を含む 生痕化石を含む
	51. 06~51. 15m 灰色細粒凝灰質層 51. 22~51. 27m 径3mm程度の軽石を含む
	53. 94~54. 06m 灰色細粒凝灰質層
	55. 97~56. 00m 径3mm程度の軽石を礫状に密集して含む
	56. 00~62. 80m シルト岩 塊状無層理である 生痕化石を含む
	59. 42~59. 47m ノジュール 59. 73~59. 75m 灰色細粒凝灰質層 60. 00~60. 10m 灰色細粒凝灰質層(To-21)
	62. 80~76. 30m 砂質シルト岩 塊状無層理である 生痕化石を含む

新鮮	
弱風化	
硬	
軟	
硬	
やや軟	
硬	
軟	
軟	



53. 94~54. 06m 灰色細粒凝灰質層

55. 97~56. 00m 径3mm程度の軽石を礫状に密集して含む

56. 00~62. 80m シルト岩
塊状無層理である
生痕化石を含む

59. 42~59. 47m ノジュール
59. 73~59. 75m 灰色細粒凝灰質層
60. 00~60. 10m 灰色細粒凝灰質層 (To-21)

62. 80~76. 30m 砂質シルト岩
塊状無層理である
生痕化石を含む

64. 15~64. 23m 灰色細粒凝灰質層
64. 25~64. 34m 灰色細粒凝灰質層

70. 05~70. 37m 灰色細粒凝灰質層
70. 50~70. 54m 灰色細粒凝灰質層

74. 59~74. 66m 灰色細粒凝灰質層 (不明瞭)

76. 13~76. 30m 灰白色細粒凝灰岩 (To-20)
76. 30~100. 00m シルト質細粒砂岩
塊状無層理である
生痕化石を含む

82. 25~82. 30m 灰色細粒凝灰質層


83. 21~83. 27m 灰色細粒凝灰質層

83. 91~84. 18m 径1mm程度の軽石を多く含む
(To-19)

84. 62~84. 73m 灰色細粒凝灰質層

87. 20~87. 21m 灰白色細粒凝灰岩 (礫状)

88. 46~88. 50m 径5mm程度の軽石を多く含む



暗緑灰色

113. 60~113. 72m 径1mm程度の軽石を含む
114. 10~114. 43m ノジュール

115. 97~116. 00m 灰白色細粒凝灰岩<礫状>

117. 92~117. 94m 灰色細粒凝灰質層<不明瞭>

120. 96~121. 05m 灰白色細粒凝灰岩<To-14>

122. 82~122. 90m 灰白色細粒凝灰岩<To-13>

124. 80~125. 00m 灰色細粒凝灰質層

127. 43~127. 50m 灰白色細粒凝灰岩<To-12>

133. 28~133. 36m 灰色細粒凝灰岩

134. 72~134. 75m 径5mm程度の軽石を礫状に密集して含む
135. 40~135. 47m 細粒砂岩を挟む
135. 58~135. 62m 灰色細粒凝灰質層<不明瞭>
135. 78~135. 87m 灰色細粒凝灰質層

139. 09~139. 15m 径1mm以下の軽石を多く含む

141. 35~141. 39m 灰色細粒凝灰質層
141. 43~141. 46m 軽石質粗粒凝灰岩

143. 85~143. 91m 軽石混り細粒砂岩
144. 30~144. 32m 灰色細粒凝灰質層<礫状>

151. 26~151. 30m 軽石質粗粒凝灰岩<To-11>
スコリアを少量含む
151. 95m付近 灰白色細粒凝灰岩<レンズ状>

153. 55~153. 60m 灰色細粒凝灰質層<レンズ状>

