3. 地質柱状図(88/132)

第558回審査会合
机上配布資料1 P.91 再掲

SC-016孔 深度0m～30m

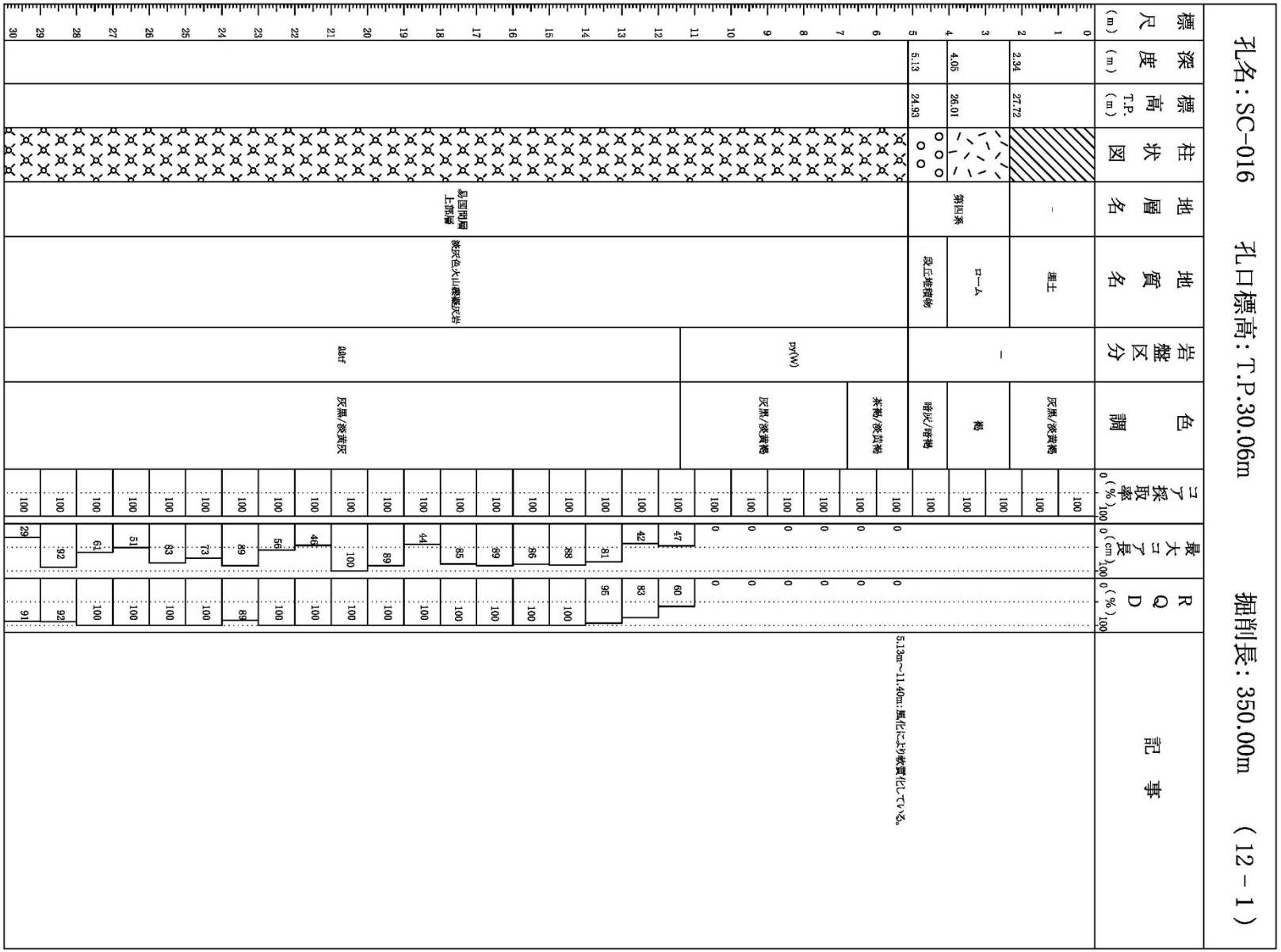

3. 地質柱状図(89/132)

SC-016孔 深度30m～60m

孔名：SC-016　孔口標高：T.P.30.06m　掘削長：350.00m　（12－ 2）

標尺（m）	深度（m）	標高 T.P.（m）	柱状図	地層名	地質名	岩盤区分	色調	コア採取率（%）	最大コア長（cm）	RQD（%）	記事
31				易国間層上部層	淡灰色火山豚凝灰岩	ⅡⅡtf	灰黒/淡黄灰	100	69	97	
32								100	45	100	
33								100	44	100	
34								100	40	95	
35								100	40	60	
36								100	81	100	
37								100	44	96	
38								100	68	100	
39								100	55	100	
40								100	45	96	
41								100	65	100	
42								100	44	94	
43								100	61	100	
44								100	54	100	
45								100	50	98	44.75m～44.87m：細粒凝灰岩と粗粒凝灰岩の互層が分布する。
46								100	91	91	
47								100	44	100	
48								100	67	100	
49								100	84	100	
50								100	44	100	
51								100	70	100	
52								100	88	100	
	52.80	-22.74						100	36	78	52.30m～52.31m：細粒凝灰岩が分布する。 52.66m～52.80m：細粒凝灰岩と粗粒凝灰岩が分布する。
53					凝灰角礫岩	tb	灰黒・褐灰/淡黄灰	100	55	94	
54								100	32	91	
55								100	36	100	
56								100	31	99	
57								100	42	85	
58								100	48	100	
59								100	39	100	
60											

注）シームS-11層準(FT5-3)に着目し，より詳細に観察した結果，記事中の「44.75m～44.87m：細粒凝灰岩と粗粒凝灰岩の互層が分布する。」は，P.224のコア写真で示す深度44.77mのシームS-11層準(FT5-3)に相当すると判断される。

3. 地質柱状図(90/132)

SC-016孔 深度60m～90m

孔名：SC-016　　孔口標高：T.P.30.06m　　掘削長：350.00m　　（12－ 3）



3. 地質柱状図(91/132)

SC-016孔 深度90m～120m

孔名：SC-016　　孔口標高：T.P.30.06m　　掘削長：350.00m　　（12－4）

標尺 (m)	深度 (m)	標高 T.P. (m)	地質名	岩盤区分	色調	コア採取率 (%)	最大コア長 (cm)	RQD (%)	記事
91			安山岩溶岩(塊状)	mℓv(l)	褐灰	100	23	69	
	91.97	-61.91				100	19	50	
92			安山岩溶岩(角礫状)	bℓv	黒/暗黄灰	100	48	94	91.91m～91.97m：黒色の急冷周縁部がある。
93						100	29	93	
94						100	38	100	
96						100	37	82	
96						100	42	100	96.80m～96.85m：厚さ約2cm傾斜角約60°～約70°の細粒凝灰岩が分布する。
	96.98	-66.92							96.98m～97.40m：径約0.2cm～約2.0cmの安山岩礫を伴う粗粒凝灰岩が分布する。
97	97.44	-67.38	粗粒凝灰岩	ctf	暗灰	100	42	100	97.40m～97.42m：細粒凝灰岩が分布する。
98			安山岩溶岩(角礫状)	bℓv	黒/暗黄灰	100	35	100	
99						100	41	93	
100						100	41	87	
101						100	32	89	
102						100	64	100	
103						100	56	100	
104						100	29	61	
105	105.38	-75.32	易国間層下部層			100	24	45	
106	106.72	-76.66	安山岩溶岩(塊状)	mℓv(l)	暗灰	100	24	100	
107	107.60	-77.54	安山岩溶岩(角礫状)	bℓv	黒/暗黄灰	100	33	95	
108			暗灰色火山礫凝灰岩	dℓtf	灰黒/暗黄灰	100	47	72	107.60m～107.62m：細粒凝灰岩が分布する。 107.62m～107.73m：粗粒凝灰岩が分布する。 107.69m～107.73m：傾斜角約40°の変位を伴う不連続面がある。 見掛けの鉛直変位量は約3cmである。
109						100	39	82	
110						100	85	100	
111					灰黒/灰	100	80	100	
112					灰黒/暗黄灰	100	42	97	112.49m～112.53m：粗粒凝灰岩が分布する。 112.53m～112.59m：細粒凝灰岩が分布する。 112.56m：厚さ約2.0cmのシーム(S-8)がある。
113						100	65	100	
114						100	53	100	
115						100	89	100	
116						100	79	100	
117						100	80	92	
118						100	42	100	
119	119.43	-89.37				100	45	100	
120			安山岩溶岩(角礫状)	bℓv	黒/暗黄灰				

3. 地質柱状図(92/132)

SC-016孔 深度120m～150m

孔名：SC-016　　孔口標高：T.P.30.06m　　掘削長：350.00m　　（12－5）

深度(m)	標高 T.P.(m)	地質名	岩盤区分	色調	最大コア長(cm)	RQD(%)	記事
120.75	-90.69	安山岩溶岩(角礫状)	bℓv	黒/暗黄灰	51	100	
121.15	-91.09	粗粒凝灰岩	ctf	灰	63	96	120.84m:厚さ約0.6cmの細粒凝灰岩が分布する。
		暗灰色火山礫凝灰岩	dℓtf	灰黒/暗黄灰	62	91	121.72m～121.77m:細粒凝灰岩が分布する。 121.74m:厚さ約1.0cmのシーム(S-6)がある。
					84	100	
124.96	-94.90				78	100	
		安山岩溶岩(角礫状)	bℓv	黒/暗黄灰	50	100	
					48	100	
					43	100	
					40	91	
129.50	-99.44				34	100	129.50m～129.51m:厚さ約1.0cmの細粒凝灰岩が分布する。
		暗灰色火山礫凝灰岩	dℓtf	黒・灰黒/暗黄灰	100	100	129.60m～129.96m:厚さ約3.0cmの細粒凝灰岩が分布する。 130.25m:傾斜角約80°で厚さ約1.0cmの細粒凝灰岩が分布する。
					67	100	130.40m:厚さ約0.6cmでレンズ状に細粒凝灰岩が分布する。
					89	100	
133.22	-103.16	易国間層下部層			45	93	
		安山岩溶岩(角礫状)	bℓv	黒/暗黄灰	59	88	
					77	100	
					65	92	
					37	100	
					53	100	
139.65	-109.59				46	82	139.65m～143.25m:短柱状～柱状コアを主体とする。
		安山岩溶岩(塊状)	mℓv(I)	暗灰	34	78	
					34	89	
				灰	27	48	
			mℓv(R)		45	83	143.25m～144.50m:長柱状コアを主体とする。
144.50	-114.44				56	100	144.48m～144.50m:黒色の急冷周縁相が認められる。
145.12	-115.06	暗灰色火山礫凝灰岩/細粒凝灰岩/粗粒凝灰岩	dℓtf/ftf/ctf	黒/帯緑灰・黄灰・暗灰	60	96	144.99m～145.06m:細粒凝灰岩が分布する。 145.03m:厚さ約0.8cmのシーム(S-2)がある。
		安山岩溶岩(角礫状)	bℓv	黒/帯緑灰	67	100	
					37	100	
					39	91	
					48	100	

3. 地質柱状図(93/132)

SC-016孔 深度150m～180m

孔名：SC-016　　孔口標高：T.P.30.06m　　掘削長：350.00m　　（12－6）

標尺 (m)	深度 (m)	標高 T.P. (m)	地層名	地質名	岩盤区分	色調	コア採取率 (%)	最大コア長 (cm)	RQD (%)	記事
151			昌国間層下部層	安山岩溶岩(角礫状)	bØv	黒/帯緑灰	100	33	96	
152							100	72	100	
153							100	41	96	
154							100	51	91	
155	155.49	-125.43					100	65	100	
156				暗灰色火山礫凝灰岩	dØtf	黒/暗黄灰	100	68	99	155.94m～156.02m:細粒凝灰岩が分布する。
157	157.64	-127.58					100	100	100	
	157.94	-127.88		細粒凝灰岩/暗灰色火山礫凝灰岩/粗粒凝灰岩	ftf/dØtf/ctf	黒/帯緑灰・暗黄灰・暗灰	100	36	100	
158				暗灰色火山礫凝灰岩	dØtf	黒/帯緑灰	100	100	100	158.60m:厚さ約0.8cmの細粒凝灰岩が分布する。
159							100	73	100	159.15m～159.23m:細粒凝灰岩が分布する。 159.26m～159.28m:細粒凝灰岩が分布する。 159.58m～159.60m:細粒凝灰岩が分布する。
160	160.61	-130.55					100	36	82	160.14m～160.15m:細粒凝灰岩が分布する。 160.24m～160.63m:傾斜角約80°の変位を伴う不連続面がある。見掛けの鉛直変位量は約3.0cmである。不連続面は密着している。
161	161.05	-130.99		細粒凝灰岩/シルト岩	ftf/st	帯緑灰・暗緑灰				
				暗灰色火山礫凝灰岩	dØtf	灰・黒/暗灰	100	56	95	160.63m～160.74m:細粒凝灰岩が分布する。 160.64m:厚さ約0.5cmのシームがある。
162	162.09	-132.03		シルト岩	st	暗緑灰				
	162.37	-132.26		粗粒凝灰岩/暗灰色火山礫凝灰岩	ctf/dØtf	黒/灰・暗灰	100	28	89	161.19m～161.23m:灰白色を呈する細粒凝灰岩が分布する。 161.82m～161.94m:シルト岩が分布する。
	162.54	-132.48			st	暗緑灰				
	162.76	-132.70		シルト岩	st/dØtf/ctf	黒/暗緑灰・暗灰・灰	100	40	92	161.94m～161.98m:細粒凝灰岩が分布する。
163	163.64	-133.58		シルト岩/暗灰色火山礫凝灰岩/粗粒凝灰岩						
164				暗灰色火山礫凝灰岩	dØtf	灰・黒/暗灰	100	72	92	
165							100	24	87	
166	166.23	-136.17					100	33	100	
167	167.44	-137.38		シルト岩/細粒凝灰岩/粗粒凝灰岩	st/ftf/ctf	暗緑灰・灰・暗灰	100	43	100	
168				暗灰色火山礫凝灰岩	dØtf	黒/暗灰	100	49	100	
169						灰・黒/暗灰	100	35	100	
170	170.40	-140.34					100	32	46	170.70m～171.72m:クリンカー質部。
	170.70	-140.64		シルト岩	st	暗緑灰				
171	171.72	-141.66		暗灰色火山礫凝灰岩	py(C)	黒/暗灰	100	12	12	
172				シルト岩	bØv	黒/暗灰	100	34	79	
173							100	31	83	
174							100	37	84	
175	175.58	-145.52					100	34	93	175.58m～176.38m:シルト岩をブロック状に含む。 176.96m～176.98m:シルト岩が分布する。
176				暗灰色火山礫凝灰岩	dØtf	黒・暗灰/暗灰	100	30	100	177.12m～177.18m:粗粒凝灰岩が分布する。 177.40m～177.42m:粗粒凝灰岩がレンズ状に分布する。 177.54m～177.61m:粗粒凝灰岩がレンズ状に分布する。
177	177.18	-147.12					100	27	62	177.83m～177.86m:粗粒凝灰岩がレンズ状に分布する。 178.71m～178.76m:粗粒凝灰岩が分布する。
178			大間層	シルト岩	st	暗緑灰	100	72	94	179.23m～179.26m:粗粒凝灰岩が分布する。 179.26m～179.43m:粗粒凝灰岩がブロック～レンズ状に分布する。 179.53m～179.55m:酸性凝灰岩が分布する。
179							100	27	100	179.55m～179.59m:粗粒凝灰岩が分布する。 179.98m～180.01m:粗粒凝灰岩が分布する。
180										

3. 地質柱状図(94/132)

SC-016孔 深度180m～210m

孔名：SC-016　　孔口標高：T.P.30.06m　　掘削長：350.00m　　（12－7）

標尺 (m)	深度 (m)	標高 T.P. (m)	柱状図	地層名	地質名	岩盤区分	色調	コア採取率 (%)	最大コア長 (cm)	RQD (%)	記事
181								100	20	60	
182								100	31	81	
183								100	52	92	
184								100	58	100	
185								100	50	95	
186								100	54	100	
187								100	42	91	186.60m～186.66m:灰黒色のシルト岩がレンズ状に分布する。
188								100	49	85	
189								100	100	100	
190								100	53	100	189.08m～189.17m:酸性凝灰岩が分布する。 189.17m～189.18m:酸性凝灰岩がレンズ状に分布する。
191								100	100	100	
192								100	59	97	
193								100	40	89	
194								100	30	83	
195				大間層	シルト岩	st	暗緑灰	100	49	100	
196								100	60	100	
197								100	54	100	
198								100	61	100	197.16m～197.18m:粗粒凝灰岩が分布する。
199								100	62	91	
200								100	62	88	
201								100	53	91	200.60m～200.64m:灰黒色のシルト岩が分布する。
202								100	49	100	
203								100	40	100	
204								100	38	100	203.03m:酸性凝灰岩がレンズ状に分布する。 203.88m:傾斜角約80° の変位を伴う不連続面がある。 見掛けの鉛直変位量は約1.5cm。
205								100	62	100	203.96m～204.00m:酸性凝灰岩がレンズ状に分布する。 204.04m～204.18m:酸性凝灰岩がレンズ状に分布する。
206								100	43	100	205.15m～205.23m:灰黒色のシルト岩が分布する。
207								100	54	100	
208								100	66	100	
209								100	45	100	
210								100	34	100	

3. 地質柱状図(95/132)

SC-016孔 深度210m～240m

孔名：SC-016　　孔口標高：T.P.30.06m　　掘削長：350.00m　　（12－8）

標尺 (m)	深度 (m)	標高 T.P. (m)	地層名	地質名	岩盤区分	色調	コア採取率 (%)	最大コア長 (cm)	RQD (%)	記事
211			大間層	シルト岩	st	暗緑灰	100	36	83	
212							100	65	100	211.42m～211.44m:酸性凝灰岩がレンズ状に分布する。 211.45m:傾斜角約50°の変位を伴う不連続面がある。 見掛けの鉛直変位量は約9cm以上。
213							100	35	92	
214							100	30	97	213.26m～213.38m:酸性凝灰岩が分布する。 213.33m:傾斜角約65°の変位を伴う不連続面がある。 見掛けの鉛直変位量は約20cm以上。
215							100	44	88	213.65m～213.67m:灰黒色のシルト岩がブロック状に分布する。
216							100	67	100	
217							100	86	96	
218							100	68	100	
219							100	75	100	218.23m～218.26m:酸性凝灰岩がレンズ～ブロック状に分布する。
220							100	54	100	
221							100	94	94	
222							100	57	91	
223							100	58	100	
224							100	59	100	
225							100	37	100	
226							100	70	100	225.48m～225.52m:酸性凝灰岩がレンズ状に分布する。
227							100	50	100	226.67m～226.85m:酸性凝灰岩とシルト岩の互層が分布する。
228							100	37	99	227.54m～227.65m:酸性凝灰岩が分布する。
229							100	39	100	
230							100	53	100	
231							100	44	96	230.32m～230.49m:酸性凝灰岩が分布する。 230.56m～230.81m:酸性凝灰岩が分布する。
232							100	35	97	231.25m～231.30m:灰黒色の硬質部がブロック状に分布する。
233							100	66	100	
234							100	55	100	233.12m～233.23m:粗粒凝灰岩がレンズ状に分布する。 233.55m～233.61m:粗粒凝灰岩がブロック状に分布する。
235							100	40	94	
236							100	39	100	235.72m～235.79m:粗粒凝灰岩が分布する。 ブロック状のシルト岩と少量の軽石を伴う。
237							100	45	89	
238							100	51	93	238.90m～238.91m:酸性凝灰岩が分布する。 238.91m～238.96m:粗粒凝灰岩が分布する。 239.30m～239.38m:酸性凝灰岩がレンズ状に分布する。
239	239.18	-209.12					100	32	79	
	239.62	-209.56		暗灰色火山礫凝灰岩	dθtf	黒/暗灰	100	50	95	239.62m～240.23m:シルト岩のブロックを伴う。
240				酸性凝灰岩	ntf	灰				

3. 地質柱状図(96/132)

SC-016孔 深度240m～270m

孔名：SC-016　　孔口標高：T.P.30.06m　　掘削長：350.00m　　（12－9）

標尺 (m)	深度 (m)	標高 T.P. (m)	地層名	地質名	岩盤区分	色調	コア採取率 (%)	最大コア長 (cm)	RQD (%)	記事
	240.23	-210.17	大間層	酸性凝灰岩	atf	灰				
241				シルト岩	st	暗緑灰	100	19	95	
242							100	25	85	
243							100	41	92	
244							100	45	100	
245	245.10	-215.04					100	59	91	244.65m～244.81m:酸性凝灰岩が分布する。
246	246.65	-216.59		酸性凝灰岩	atf	灰	100	42	87	245.02m～245.04m:酸性凝灰岩がレンズ状に分布する。 245.10m～245.59m:シルト岩がブロック状に分布する。
	246.89	-216.83		シルト岩	st	暗緑灰	100	37	91	245.59m～245.96m:酸性凝灰岩，粗粒凝灰岩， 暗灰色火山礫凝灰岩から成る細互層が分布する。
247	247.25	-217.19		粗粒凝灰岩	ctf	暗灰				246.65m～246.89m:シルト岩が分布する。
248	248.39	-218.33		酸性凝灰岩	atf	灰/灰白	100	37	79	
				シルト岩	st	暗緑灰	100	37	78	248.39m:厚さ約0.8cmのシームがある。
249	249.35	-219.29				灰黒				248.92m～249.35m:灰黒色のシルト岩が分布する。
250	250.28	-220.22		酸性凝灰岩	atf	褐灰	100	69	82	
				シルト岩	st	灰黒/暗緑灰	100	78	95	250.28m～251.20m:灰黒色のシルト岩が互層状に分布する。 250.33m:厚さ約0.4cmの酸性凝灰岩が分布する。
251						暗緑灰	100	26	84	
252							100	27	68	252.83m～252.97m:灰黒色のシルト岩が分布する。
253							100	32	100	
254							100	75	100	
255							100	60	100	
256							100	66	100	
257							100	43	96	
258	258.58	-228.52					100	36	83	
	258.87	-228.81		酸性凝灰岩	atf	灰				
259				シルト岩	st	暗緑灰	100	59	92	
260							100	26	89	
261							100	61	89	261.16m～261.19m:酸性凝灰岩がレンズ状に分布する。 261.24m～261.32m:灰黒色のシルト岩が分布する。
262							100	31	57	
263							100	32	100	263.05m～263.14m:粗粒凝灰岩がブロック～レンズ状に分布する。 263.75m～263.92m:軽石凝灰岩が分布する。
264							100	51	97	
265	265.23	-235.17								
	265.88	-235.82		酸性凝灰岩	atf	灰	100	23	50	
266	267.06	-237.00		シルト岩	st	暗緑灰	100	24	72	
267				酸性凝灰岩	atf	灰	100	21	67	
268	268.38	-238.32								
	268.68	-238.62		シルト岩	st	暗緑灰	100	52	100	
	268.90	-238.84		酸性凝灰岩	atf	灰				
269				シルト岩	st	暗緑灰	100	17	64	
270										

3. 地質柱状図(97/132)

SC-016孔 深度270m～300m

孔名：SC-016　　孔口標高：T.P.30.06m　　掘削長：350.00m　　（12 -10）

深度 (m)	標高 T.P. (m)	地質名	岩盤区分	色調	コア採取率 (%)	最大コア長 (cm)	RQD (%)	記事
270.75	-240.69	シルト岩	st	暗緑灰	100	31	97	
271.30	-241.24	酸性凝灰岩	atf	灰	100	57	100	
271.62	-241.56	シルト岩	st	暗緑灰				
273.50	-243.44	酸性凝灰岩	atf	灰	100	27	91	271.84m:傾斜角約40°の変位を伴う不連続面がある。見掛けの鉛直変位量は約8cm以上。
					100	29	82	272.63m:傾斜角約45°の変位を伴う不連続面がある。見掛けの鉛直変位量は約5cm。
277.21	-247.15	シルト岩	st	暗緑灰	100	16	41	273.08m～273.25m:シルト岩が分布する。
					100	21	72	275.16m～275.22m:酸性凝灰岩が分布する。
					100	37	88	275.18m:傾斜角約80°の変位を伴う不連続面がある。見掛けの鉛直変位量は約3.5cm。不連続面は密着している。
					100	35	87	276.83m:厚さ約1.0cmの酸性凝灰岩が分布する。276.86m～276.89m:酸性凝灰岩が分布する。277.45m:傾斜角約40°～約60°の変位を伴う不連続面がある。見掛けの鉛直変位量は約7.5cm。不連続面は密着している。
278.36	-248.30	酸性凝灰岩	atf	灰	100	84	100	278.36m～279.90m:シルト岩をブロック状に含む。
279.90	-249.84	軽石凝灰岩	ptf	灰白/灰	100	90	100	
280.63	-250.57	シルト岩	st(H)	暗緑灰	100	35	88	280.10m～280.17m:酸性凝灰岩が分布する。280.36m～280.43m:酸性凝灰岩がレンズ状に分布する。280.63m～282.25m:シルト岩をブロック状に含む。
		軽石凝灰岩	ptf	灰白/灰	100	32	86	
283.19	-253.13				100	64	85	
283.87	-253.81	酸性凝灰岩	atf	灰	100	28	79	283.19m～283.87m:シルト岩をブロック状に含む。
284.58	-254.52	軽石凝灰岩	ptf	灰白/灰	100	26	85	
284.88	-254.82	酸性凝灰岩	atf	灰				
286.30	-256.24	軽石凝灰岩	ptf	灰白/灰	100	57	100	284.88m～285.52m:シルト岩をブロック状に含む。
287.21	-257.15	酸性凝灰岩	atf	灰	100	47	100	286.11m～286.42m:シルト岩をブロック状に含む。
287.87	-257.81	軽石凝灰岩	ptf	灰白/灰	100	30	90	
290.63	-260.57	シルト岩	st(H)	灰黒	100	53	83	287.74m～287.87m:酸性凝灰岩が分布する。
					100	43	91	
290.83	-260.77	酸性凝灰岩	atf	灰	100	48	97	
291.27	-261.21	シルト岩	st(H)	灰黒				
297.28	-267.22	酸性凝灰岩	atf	灰	100	33	79	
					100	24	82	
					100	30	41	292.63m～292.68m:シルト岩をレンズ状に含む。293.50m:傾斜角約55°の変位を伴う不連続面がある。見掛けの鉛直変位量は約2.0cm。
					100	24	65	293.60m:傾斜角約50°の変位を伴う不連続面がある。見掛けの鉛直変位量は約1.0cm。
					100	32	69	
					100	32	100	
299.67	-269.61	シルト岩	st(H)	灰黒	100	75	96	297.38m:厚さ約0.6cmの酸性凝灰岩が分布する。
					100	100	100	298.66m:酸性凝灰岩がレンズ状に分布する。298.99m～299.03m:酸性凝灰岩が分布する。
					100	40	100	
		酸性凝灰岩	atf	灰				

大間層

3. 地質柱状図(98/132)

SC-016孔 深度300m～330m

孔名：SC-016　　孔口標高：T.P.30.06m　　掘削長：350.00m　　（12 -11）

標尺 (m)	深度 (m)	標高 T.P. (m)	地層名	地質名	岩盤区分	色調	コア採取率 (%)	最大コア長 (cm)	RQD (%)	記事
301			大間層	酸性凝灰岩	atf	灰	100	85	85	300.26m:傾斜角約50° の変位を伴う不連続面がある。見掛けの鉛直変位量は約3.0cm。
302						灰/暗灰	100	58	92	
303							100	56	100	302.46m:傾斜角約60° の変位を伴う不連続面がある。見掛けの鉛直変位量は約1.0cm。
304						灰	100	39	83	303.83m～303.96m:シルト岩をレンズ状に含む。
305							100	53	93	
306							100	26	88	
307							100	15	37	
308							100	43	100	
309							100	17	70	
310							100	30	84	
311							100	28	100	
312							100	46	87	311.46m:傾斜角約40° の変位を伴う不連続面がある。見掛けの鉛直変位量は約8.0cm以上。
313							100	50	94	
314							100	51	100	
315							100	30	80	
	315.72	-285.66					100	32	91	
316	316.53	-286.47		シルト岩	st(H)	灰黒	100	49	100	
317	317.18	-287.12		酸性凝灰岩	atf	灰	100	100	100	317.09m～317.13m:シルト岩が分布する。317.70m:厚さ約0.8cmの酸性凝灰岩がレンズ状に分布する。
318				シルト岩	st(H)	灰黒	100	45	86	
319	319.37	-289.31								318.88m～318.90m:酸性凝灰岩が分布する。
	319.89	-289.83		酸性凝灰岩	atf	灰	100	52	93	318.92m～318.95m:酸性凝灰岩が分布する。318.98m～319.00m:酸性凝灰岩が分布する。
320	320.17	-290.11		シルト岩	st(H)	灰黒				
	320.72	-290.66		酸性凝灰岩	atf	灰	100	45	95	
321	321.26	-291.20		シルト岩	st(H)	灰黒				320.60m～320.67m:シルト岩をブロック状に含む。
322	322.42	-292.36		酸性凝灰岩	atf	灰	100	33	90	
323				シルト岩	st(H)	灰黒	100	34	88	322.51m～322.52m:酸性凝灰岩が分布する。
324							100	59	100	323.20m～323.26m:酸性凝灰岩が分布する。
325							100	51	95	323.47m～323.58m:酸性凝灰岩が分布する。324.12m～324.14m:酸性凝灰岩が分布する。324.18m～324.22m:酸性凝灰岩がブロック状に分布する。
	325.74	-295.68					100	44	96	324.52m～324.55m:酸性凝灰岩が分布する。324.53m:厚さ約3.8cmのシームがある。
326	327.40	-297.34		酸性凝灰岩	atf	灰	100	29	100	
328				軽石凝灰岩	ptf	灰白/灰	100	54	78	327.65m～327.86m:シルト岩をブロック状～層状に含む。
329							100	52	96	328.28m～328.30m:シルト岩をレンズ状に含む。
330							100	36	85	

3. 地質柱状図(99/132)

SC-016孔 深度330m～350m

孔名：SC-016　　孔口標高：T.P.30.06m　　掘削長：350.00m　　（12 -12）

標尺 (m)	深度 (m)	標高 T.P. (m)	地層名	地質名	岩盤区分	色調	コア採取率 (%)	最大コア長 (cm)	RQD (%)	記事
331	331.19	-301.13	大間層	軽石凝灰岩	ptf	灰白/灰	100	52	92	
332				シルト岩	st(H)	灰黒	100	24	90	331.32m:厚さ約0.2cmの酸性凝灰岩の薄層が分布する。
333							100	100	100	
334							100	83	100	
	334.84	-304.78					100	83	83	
335	335.57	-305.51		酸性凝灰岩	atf	灰	100	42	71	
336				シルト岩	st(H)	灰黒	100	43	100	
337							100	40	82	337.44m～337.50m:酸性凝灰岩がレンズ状に分布する。
338							100	52	99	338.50m～338.52m:酸性凝灰岩が分布する。 338.99m～339.01m:酸性凝灰岩が分布する。
339	339.64	-309.58					100	86	98	339.00m:厚さ約0.6cmのシーム(S-Om)がある。 339.54m～339.57m:酸性凝灰岩がレンズ状に分布する。
340				酸性凝灰岩	atf	灰	100	45	100	
341							100	26	74	
342							100	62	86	
343							100	23	92	
344							100	22	87	
345	345.30	-315.24					100	25	69	345.30m:傾斜角約40°の変位を伴う不連続面がある。 見掛けの鉛直変位量は不明。
346				シルト岩	st(H)	灰黒	100	78	100	346.22m～346.36m:酸性凝灰岩が分布する。
347							100	55	100	347.21m:厚さ約0.8cmの酸性凝灰岩が分布する。 347.47m～347.57m:酸性凝灰岩が分布する。
348	348.42	-318.36					100	37	94	
349				シルト岩	atf	灰	100	98	98	349.02m～349.15m:傾斜角約40°～約50°の変位を伴う不連続面が複数ある。見掛けの鉛直変位量は約1.0cm～約2.0cm。
350	350.00	-319.94								

3. 地質柱状図(100/132)

第558回審査会合
机上配布資料1 P.103 再掲

R-901孔 深度0m～30m

孔名：R-901　孔口標高：T.P.23.57m　掘削長：204.00m　(7－1)

深度 (m)	標高 T.P. (m)	地層名	地質名	岩盤区分	色調	コア採取率 (%)	最大コア長 (cm)	RQD (%)	記事
0.80	22.77		盛土		黒褐	100			
3.30	20.27	第四系	ローム	-	褐	100			
5.90	17.67		改正埋積物		暗灰/暗褐	100			
						100	0	0	5.90m～8.30m:風化により軟質化している。
						100	0	0	
				py(W)	褐黒/淡黄灰	100	0	0	
		豊国層層上部層	淡灰色水山爆発堆積物	dpzf	灰黒/淡黄灰	100	37	52	
						100	29	100	
						100	43	78	
						100	100	100	
						100	35	87	
						100	25	65	
						100	36	80	
						100	37	86	
						100	66	94	
						100	49	100	
						100	56	90	
						100	25	73	
						100	45	100	
						100	42	100	
						100	44	95	
						100	40	100	
						100	61	100	
						100	69	100	
						100	47	100	
						100	49	100	
						100	55	100	
						100	59	100	

3. 地質柱状図(101/132)

R-901孔 深度30m～60m

孔名：R-901　　孔口標高：T.P.23.57m　　掘削長： 204.00m　（7－ 2）

標尺 (m)	深度 (m)	標高 T.P. (m)	地質名	岩盤区分	色調	コア採取率 (%)	最大コア長 (cm)	RQD (%)	記事
30			昌国間層上部層			100	57	89	
31						100	48	94	
32						100	60	94	
33						100	35	81	
34						100	46	100	
35						100	62	91	
36						100	52	100	
37						100	64	86	
38						100	66	100	
39						100	44	100	
40						100	50	100	
41			淡灰色火山礫凝灰岩	dtf		100	40	94	
42						100	72	100	
43					灰黒/淡黄灰	100	72	100	
44						100	64	100	
45						100	40	88	45.28m～45.52m：細粒凝灰岩質である。
46						100	34	100	
47						100	66	100	
48						100	58	100	
49						100	53	89	
50						100	70	100	
51						100	39	89	
52	52.10	-28.53							
	52.53	-28.96	粗粒凝灰岩	ctf		100	34	83	
53						100	70	93	
54						100	66	90	
55			淡灰色火山礫凝灰岩	dtf		100	50	72	
56						100	27	39	56.40m～56.50m：細粒凝灰岩が分布する。
57	57.00	-33.43							56.91m～57.00m：厚さ約2cmの粗粒凝灰岩を挟む細粒凝灰岩が分布する。
58						100	26	50	
59			凝灰角礫岩	tb	灰黒/淡黄灰	100	45	87	
60						100	34	75	

注） シームS-11層準(FT5-3)に着目し，より詳細に観察した結果，記事中の「45.28m～45.52m：細粒凝灰岩質である。」は，P.236のコア写真で示す深度45.45mのシームS-11層準(FT5-3)に相当すると判断される。

3. 地質柱状図(102/132)

第558回審査会合
机上配布資料1 P.105 再掲

R-901孔 深度60m～90m

孔名：R-901　孔口標高：T.P.23.57m　掘削長：204.00m　(7－3)

標尺 (m)	深度 (m)	標高 T.P. (m)	柱状図	地層名	地質名	岩盤区分	色調	コア採取率 (%)	最大コア長 (cm)	RQD (%)	記事
60								100	30	84	
61								100	32	88	
62								100	30	83	
63								100	40	100	
64								100	36	97	
65								100	37	100	
66					凝灰角礫岩	cb	灰黒/灰黄灰	100	41	93	
67								100	30	66	
68								100	59	76	
69								100	32	77	
70								100	29	80	
71	71.20	-47.63						100	51	100	
72								100	46	100	
73								100	49	74	
74								100	20	39	
75				蛍石粘層上部層				100	45	100	
76								100	63	92	
77								100	38	91	
78								100	41	100	
79								100	45	80	
80								100	49	93	
81					淡灰色火山礫凝灰岩	広域cf	灰黒/灰黄灰	100	84	100	
82								100	44	100	
83								100	42	87	
84								100	50	89	
85								100	37	93	
86								100	51	100	
87								100	50	100	
88								100	59	85	
89								100	44	90	
90											

3. 地質柱状図(103/132)

R-901孔 深度90m～120m

孔名：R-901　　孔口標高：T.P.23.57m　　掘削長： 204.00m　（7－ 4）



3. 地質柱状図(104/132)

R-901孔 深度120m～150m

孔名：R-901　　孔口標高：T.P.23.57m　　掘削長： 204.00m　（7－ 5）



3. 地質柱状図(105/132)

R-901孔 深度150m～180m

孔名：R-901　　孔口標高：T.P.23.57m　　掘削長：204.00m　　(7－ 6)

標尺 (m)	深度 (m)	標高 T.P. (m)	地層名	地質名	岩盤区分	色調	コア採取率 (%)	最大コア長 (cm)	RQD (%)	記事
150	150.80	-127.23	景国間層下部層	暗灰色火山礫凝灰岩	dθtf	黒/黄灰	100	44	96	
151				安山岩溶岩(角礫状)	bθv	黒/帯緑灰	100	15	37	
152							100	40	100	
153							100	40	92	
154	154.20	-130.63					100	20	20	
155				安山岩溶岩(塊状)	mθv(I)	黒灰	100	7	0	
156							100	22	40	
157							100	43	43	
158					mθv(R)	黒灰	100	21	66	158.00m～159.00m：長柱状コア。低角の節理が分布する。
159					mθv(I)	黒灰	100	51	84	
160							100	32	32	
161							100	14	30	
162							100	28	60	
163							100	18	43	
164							100	70	83	
165							100	15	15	
166							100	13	13	
167							100	15	15	
168							100	44	74	168.56m～171.33m：長柱状コア。低角の節理が分布する。
169					mθv(R)	黒灰	100	43	78	
170							100	54	95	
171					mθv(I)		100	32	75	
172	172.45	-148.88					100	35	71	172.50m～172.54m：細粒凝灰岩が分布する。
173	173.66	-150.09		暗灰色火山礫凝灰岩	dθtf	黒・灰/暗灰	100	30	94	
174	175.00	-151.43		細粒凝灰岩/粗粒凝灰岩/暗灰色火山礫凝灰岩	ftf/ctf/dθtf	黒・灰/暗灰・灰・黄灰	100	38	100	
175				暗灰色火山礫凝灰岩	dθtf	黒・灰/暗灰	100	30	100	
176							100	45	100	176.44m～176.56m：細粒凝灰岩が分布する。 176.50m：厚さ約9.0cmのシーム(S-1)がある。
177							100	92	92	
178							100	71	100	
179							100	53	100	179.45m～179.58m：細粒凝灰岩質である。
180										

3. 地質柱状図(106/132)

第558回審査会合
机上配布資料1 P.109 再掲

R-901孔 深度180m～204m

孔名：R-901　孔口標高：T.P.23.57m　掘削長：204.00m　(7－7)

標尺 (m)	深度 (m)	標高 T.P. (m)	柱状図	地層名	地質名	岩盤区分	色調	コア採取率 (%)	最大コア長 (cm)	RQD (%)	記事
180					暗灰色火山礫凝灰岩	d&tf	黒・灰/暗灰	100	34	100	
181								100	87	100	
182								100	100	100	
183								100	90	100	
184	184.25	-160.68			暗灰色/灰色/暗灰色凝灰岩	tuf/cuf	黄灰・灰	100	58	81	
185	184.74	-161.17						100	47	84	
186					暗灰色火山礫凝灰岩	d&tf	黒・灰/暗灰	100	54	100	
187	187.30	-163.73		蝦夷層群下部層	暗灰色凝灰岩	cuf	灰	100	26	78	
188	187.55	-163.98			シルト岩/暗灰色凝灰岩	st/cuf	暗黄緑・灰	100	21	49	
189	188.15	-164.58			暗灰色凝灰岩	py(C)	暗黄緑・灰	100	19	33	
190	190.00	-166.43			暗灰色火山礫凝灰岩	d&tf	黒・灰/暗灰	100	39	39	
191	191.10	-167.53				py(C)	黒・灰/暗灰				
192	191.40	-167.83			シルト岩	st	暗緑灰	100	21	53	
	191.70	-168.13			暗灰色凝灰岩	py(C)	灰				
193	193.18	-169.61			シルト岩	st	暗緑灰	100	69	100	
194					暗灰色火山礫凝灰岩	py(C)	黒/暗灰	100	18	18	
195								100	0	0	
196	195.70	-172.13						100	0	0	
197	196.70	-173.13			安山岩溶岩(角礫状)	b&v	黒/灰黒	100	29	77	
198	198.00	-174.43			暗灰色火山礫凝灰岩	d&tf	黒/暗灰	100	16	16	
199								100	44	83	
200								100	40	92	
201				大間層	シルト岩	st	暗緑灰	100	45	100	
202								100	60	96	
203								100	50	100	
204	204.00	-180.43						100	84	100	

3. 地質柱状図(107/132)

第558回審査会合
机上配布資料1 P.110 再掲

Ⅱ－iii孔 深度0m～30m

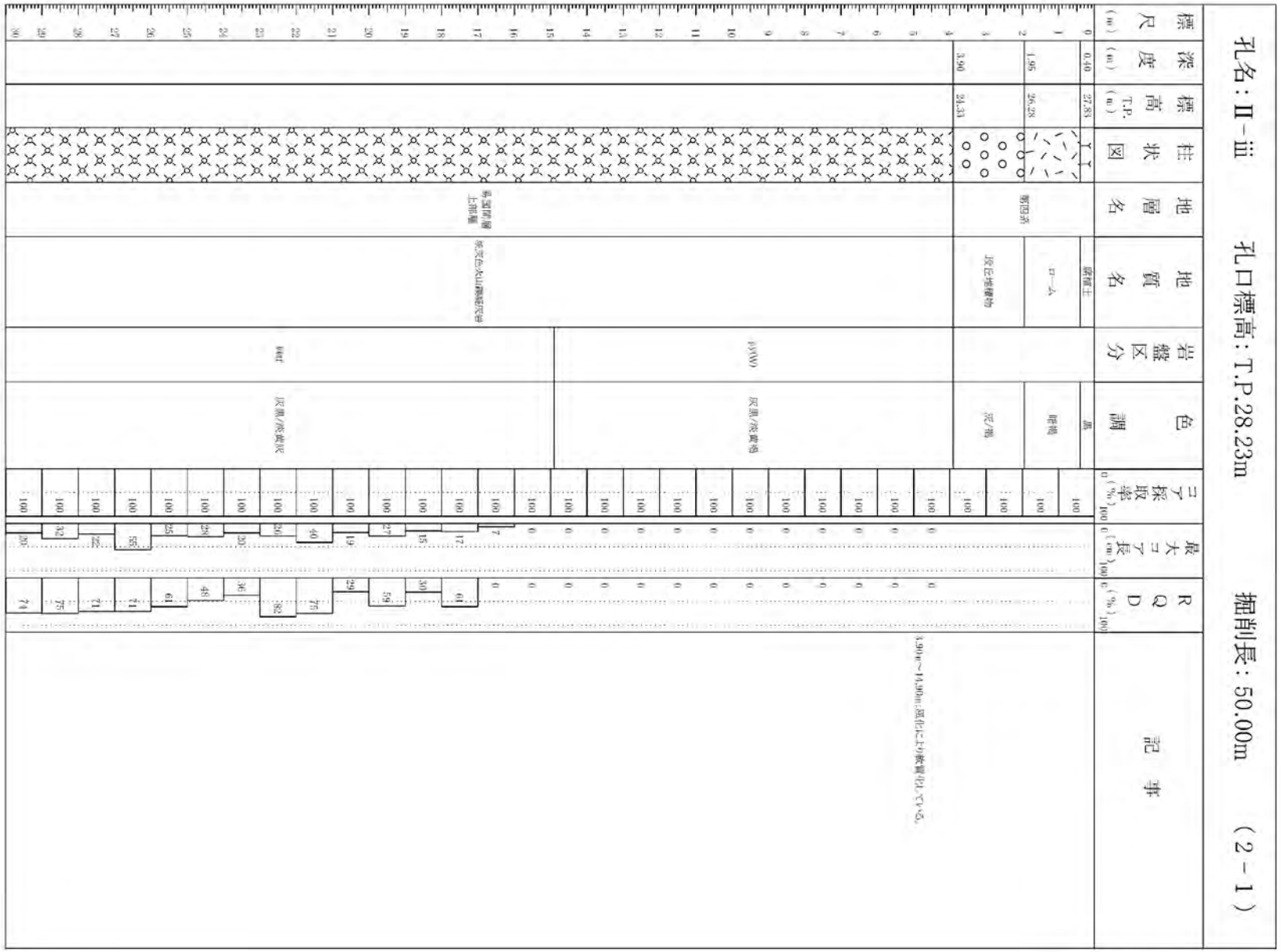

第558回審査会合
机上配布資料1 P.111 一部修正

3. 地質柱状図(108/132)

Ⅱ-iii孔 深度30m～50m

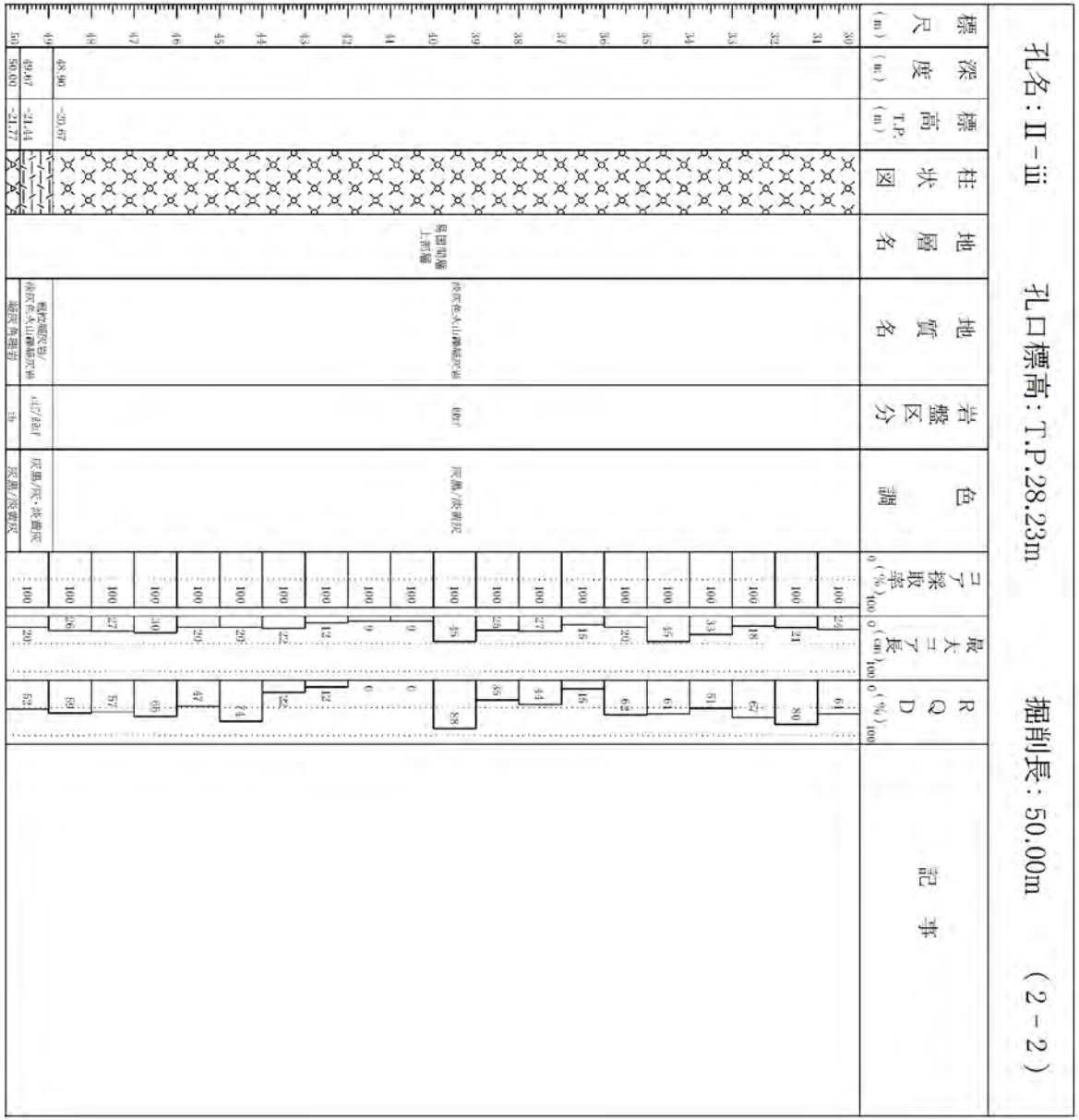

注）本記事の41.80mに記載はないが，シームS-11層準(FT5-3)に着目し，より詳細に観察した結果，41.80m付近にやや細粒で成層構造の発達する部分が認められ，シームS-11層準に相当すると判断される(P.243のコア写真参照)。

3. 地質柱状図(109/132)

SB-035孔 深度0m～30m

孔名：SB-035　　孔口標高：T.P.32.34m　　掘削長：333.00m　　(11 － 1)

標尺 (m)	深度 (m)	標高 T.P. (m)	柱状図	地層名	地質名	岩盤区分	色調	コア採取率 0(%)100	最大コア長 0(cm)100	RQD 0(%)100	記事
	0.72	31.62		第四系	腐植土	-	黒褐	100			
1					ローム		褐	100			
2	2.53	29.81						100			
3					段丘堆積物		褐灰/暗褐	100			
4	4.09	28.25		易国間層上部層	淡灰色火山礫凝灰岩	py(W)	褐灰・灰/淡黄褐	100			4.09m～9.45m：風化により軟質化している。
5								100	0	0	
6							灰黒・灰/淡黄褐	100	63	63	
7								100	53	94	
8								100	56	100	
9								100	38	93	
10						ΩΩtf	灰黒/淡黄灰	100	36	100	
11								100	95	95	
12								100	51	100	
13								100	55	98	
14								100	54	98	
15								100	46	92	
16								100	100	100	
17								100	29	87	
18								100	45	100	
19								100	84	100	
20								100	90	100	
21								100	47	85	
22								100	48	90	
23								100	76	96	
24								100	73	100	24.35m：傾斜角約65°，幅約1.0cmの筋状構造がある。 24.80m：傾斜角約65°，幅約1.0cmの筋状構造がある。
25								100	61	100	24.93m：傾斜角約65°，幅約1.0cmの筋状構造がある。
26								100	50	92	
27								100	100	100	
28								100	48	100	
29								100	50	92	
30											

注）本記事の28.31mに記載はないが，シームS-11層準(FT5-3)に着目し，より詳細に観察した結果，28.31m付近にやや細粒で成層構造の発達する部分が認められ，シームS-11層準に相当すると判断される(P.244のコア写真参照)。

3. 地質柱状図(110/132)

SB-035孔 深度30m～60m

孔名：SB-035　　孔口標高：T.P.32.34m　　掘削長：333.00m　　(11 - 2)

標尺 (m)	深度 (m)	標高 T.P. (m)	柱状図	地層名	地質名	岩盤区分	色調	コア採取率 (%)	最大コア長 (cm)	RQD (%)	記事
31				易国間層上部層	淡灰色火山礫凝灰岩	gtf	灰黒/淡黄灰	100	100	100	
32								100	57	100	
33								100	76	100	
34								100	74	92	
35								100	57	100	
36								100	52	100	
37	36.98	-4.64						100	39	88	36.89m～36.98m：細粒凝灰岩と粗粒凝灰岩の互層が分布する。
38					凝灰角礫岩	tb	灰黒・褐灰/淡黄灰	100	73	100	
39								100	64	96	
40								100	68	93	
41								100	38	93	
42								100	72	100	
43								100	53	100	
44								100	90	100	
45								100	55	99	
46	46.36	-14.02						100	89	89	
47					淡灰色火山礫凝灰岩	gtf	灰黒/淡黄灰	100	62	98	
48								100	81	100	
49								100	63	100	
50								100	57	96	
51								100	64	100	
52								100	60	100	
53								100	59	100	
54								100	78	100	
55								100	100	100	
56								100	91	91	
57								100	56	100	
58								100	68	100	
59								100	90	100	
60								100	83	100	

3. 地質柱状図(111/132)

SB-035孔 深度60m～90m

孔名：SB-035　　孔口標高：T.P.32.34m　　掘削長：333.00m　　(11 － 3)

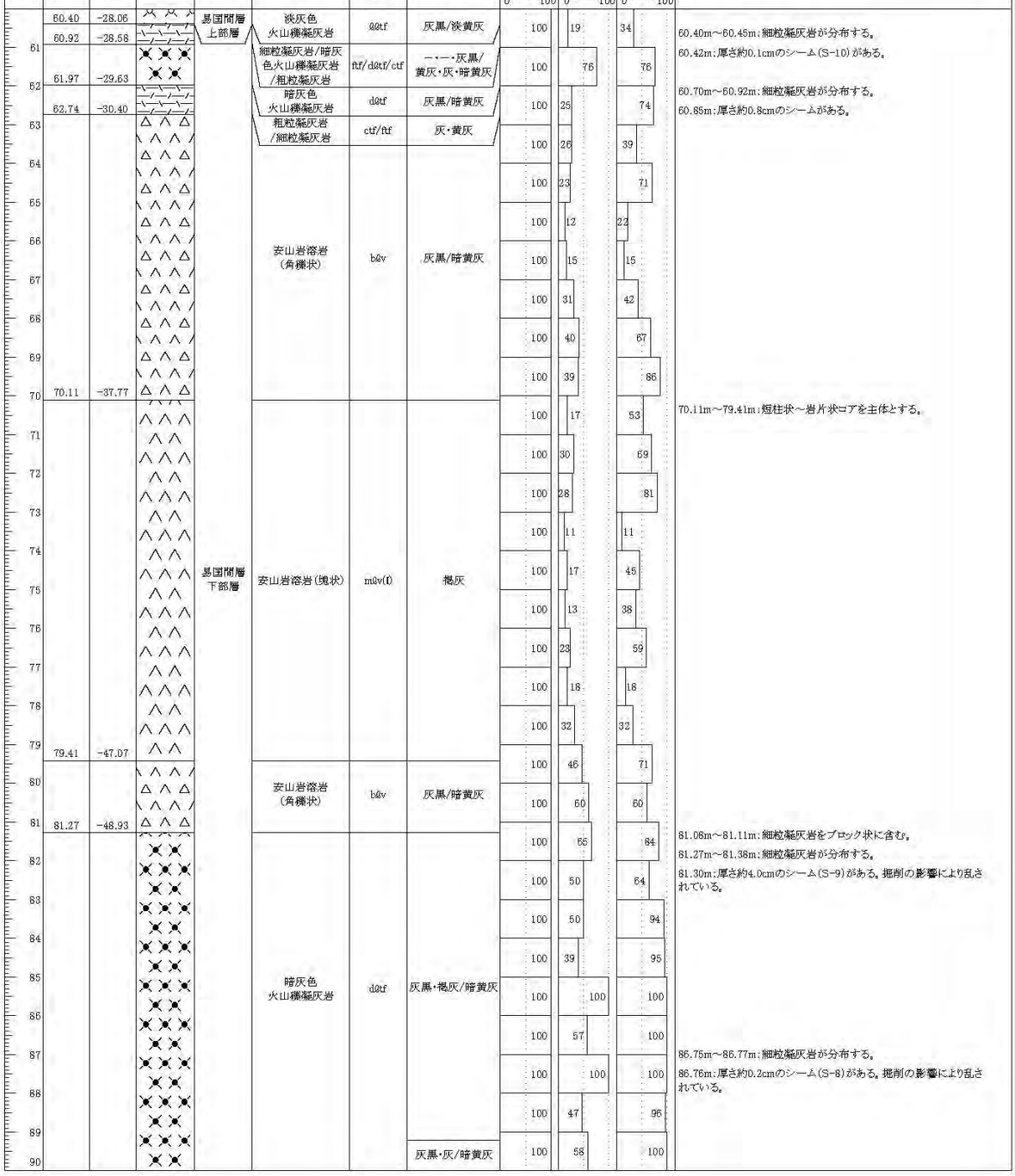

3. 地質柱状図(112/132)

SB-035孔 深度90m～120m

孔名：SB-035　　孔口標高：T.P.32.34m　　掘削長：333.00m　　(11 - 4)



3. 地質柱状図(113/132)

SB-035孔 深度120m～150m

孔名：SB-035　　孔口標高：T.P.32.34m　　掘削長：333.00m　　(11 － 5)

標尺 (m)	深度 (m)	標高 T.P. (m)	地質名	岩盤区分	色調	コア採取率 (%)	最大コア長 (cm)	RQD (%)	記事
121			安山岩溶岩(角礫状)	bℓv	黒/帯緑灰	100	55	89	
122						100	38	96	
123						100	50	100	
	123.81	-91.47				100	39	100	
124			暗灰色火山礫凝灰岩	dℓtf	黒/帯緑灰	100	62	94	124.21m～124.34m:細粒凝灰岩が分布する。
125						100	64	96	124.32m:厚さ約0.3cmのシームがある。 124.63m～125.75m:細粒凝灰岩をブロック状に含む。
126	126.09	-93.75	細粒凝灰岩/粗粒凝灰岩	ftf/ctf	暗緑灰・灰				
	126.36	-94.02							
	126.80	-94.46	シルト岩	st	暗緑灰	100	84	94	
127			粗粒凝灰岩	ctf	灰				126.85m～126.95m:シルト岩をブロック状～レンズ状に含む。
	127.06	-94.72	シルト岩	st	暗緑灰	100	50	96	127.32m～127.54m:粗粒凝灰岩が分布する。
	127.67	-95.33							
128	128.31	-95.97	粗粒凝灰岩/シルト岩/細粒凝灰岩	ctf/st/ftf	暗灰・暗緑灰・帯緑灰				
			暗灰色火山礫凝灰岩	dℓtf	黒/暗黄灰	100	90	100	
129	129.14	-96.80							
	129.63	-97.29	シルト岩	st	暗緑灰	100	32	93	
130			暗灰色火山礫凝灰岩	dℓtf	黒/暗黄灰				129.23m～129.25m:細粒凝灰岩をレンズ状に含む。
						100	83	100	129.34m～129.63m:粗粒凝灰岩をレンズ状～ブロック状に含む。 129.63m～129.74m:シルト岩をブロック状～レンズ状に含む。
131						100	72	100	130.61m～130.76m:細粒凝灰岩をレンズ状に含む。見掛け礫状を示す。 131.57m～131.61m:粗粒凝灰岩が分布する。
132						100	79	100	131.89m～131.92m:細粒凝灰岩が分布する。 132.08m～132.10m:細粒凝灰岩をレンズ状に含む。
133									132.11m～132.15m:粗粒凝灰岩が分布する。
						100	49	97	132.18m～132.21m:細粒凝灰岩が分布する。 132.77m:厚さ約0.8cmの細粒凝灰岩が分布する。
134						100	53	100	133.08m～133.21m:細粒凝灰岩と粗粒凝灰岩の互層が分布する。 133.39m～133.45m:細粒凝灰岩が分布する。
135									
	135.86	-103.52	シルト岩/細粒凝灰岩	st/ftf	暗緑灰・暗灰	100	78	88	133.65m:厚さ約0.4cmの細粒凝灰岩が分布する。
136	136.20	-103.86							134.46m～134.56m:細粒凝灰岩と粗粒凝灰岩の互層が分布する。
	136.56	-104.22	細粒凝灰岩	ftf	灰	100	78	92	134.60m～134.63m:細粒凝灰岩と粗粒凝灰岩の互層が分布する。
	137.07	-104.73	シルト岩	st	暗緑灰				134.86m～134.88m:厚さ約0.3cm～約0.5cmの細粒凝灰岩が2層分布する。
137			暗灰色火山礫凝灰岩	dℓtf	黒/暗黄灰	100	50	50	135.07m～135.09m:粗粒凝灰岩を薄層～レンズ状に含む。
138	138.12	-105.78							135.86m～135.94m:細粒凝灰岩が分布する。
	138.68	-106.34	粗粒凝灰岩/シルト岩	ctf/st	暗灰・暗緑灰	100	32	88	135.88m:厚さ約1.0cmのシームがある。
139	139.11	-106.77	シルト岩	st	暗緑灰				136.52m～136.56m:粗粒凝灰岩が分布する。
	139.26	-106.92	粗粒凝灰岩/シルト岩	ctf/st	暗灰・暗緑灰	100	66	77	136.97m～137.07m:粗粒凝灰岩をレンズ状に含む。
140	139.97	-107.63							
	140.31	-107.97	シルト岩	st	暗緑灰	100	37	51	
141	141.35	-109.01	粗粒凝灰岩/シルト岩/暗灰色火山礫凝灰岩	ctf/st/dℓtf	黒/暗灰・暗緑灰・暗黄灰				139.36m:傾斜角約75°の変位を伴う不連続面がある。 見掛けの鉛直変位量は約2.0cmである。
	141.81	-109.47				100	44	100	
142			シルト岩	st	暗緑灰				140.10m～140.12m:酸性凝灰岩が分布する。
			粗粒凝灰岩	ctf	暗灰	100	28	79	
143	143.43	-111.09	暗灰色火山礫凝灰岩	dℓtf	灰・黒/暗黄灰				140.80m～140.91m:粗粒凝灰岩が分布する。
						100	54	91	141.28m～141.35m:粗粒凝灰岩をブロック状に含む。
144	144.79	-112.45	シルト岩/粗粒凝灰岩/細粒凝灰岩	st/ctf/ftf	暗緑灰・暗灰・灰	100	44	88	
145			暗灰色火山礫凝灰岩	dℓtf	灰・黒/暗黄灰	100	41	100	144.28m:傾斜角約60°の変位を伴う不連続面がある。 見掛けの鉛直変位量は約4.0cmである。
146	146.99	-114.65				100	45	86	
	147.19	-114.85							
147			シルト岩	st	暗緑灰	100	100	100	
148			安山岩溶岩(角礫状)	bℓv	黒/暗黄灰	100	21	21	
149									
150						100	0	0	

3. 地質柱状図(114/132)

SB-035孔 深度150m～180m

孔名：SB-035　　孔口標高：T.P.32.34m　　掘削長：333.00m　　(11 - 6)

標尺 (m)	深度 (m)	標高 T.P. (m)	地層名	地質名	岩盤区分	色調	コア採取率 0(%)100	最大コア長 0(cm)100	RQD 0(%)100	記事
	150.59	-118.25	易国間層下部層	安山岩溶岩(角礫状)	bdv	黒/暗黄灰	100	35	51	150.59m～152.15m:シルト岩をブロック状～レンズ状に含む。
151							100	49	90	
152				暗灰色火山礫凝灰岩	dltf	黒・暗緑灰/暗黄灰	100	65	93	
153							100	95	95	152.95m～153.42m:シルト岩をブロック状に含む。
	153.91	-121.57								153.72m～153.76m:シルト岩が分布する。
154			大間層	シルト岩	st	暗緑灰	100	41	94	153.86m～153.91m:粗粒凝灰岩が分布する。
155							100	20	85	154.17m～154.20m:酸性凝灰岩をブロック状に含む。
156							100	34	100	154.31m～154.37m:粗粒凝灰岩をブロック状に含む 154.55m～154.57m:粗粒凝灰岩をブロック状に含む。
157							100	21	76	155.12m～155.17m:粗粒凝灰岩をブロック状に含む。 155.55m～155.61m:粗粒凝灰岩をブロック状～レンズ状に含む。
158							100	59	100	156.13m～156.32m:粗粒凝灰岩をブロック状～レンズ状に含む 156.45m～156.50m:酸性凝灰岩をブロック状に含む。
159							100	55	74	
160							100	32	100	
161							100	23	71	
162							100	36	84	
163							100	29	91	
164							100	72	100	
165							100	50	98	165.16m～165.18m:粗粒凝灰岩をブロック状に含む。
166							100	48	93	
167							100	92	92	
168							100	61	100	167.59m:傾斜角約80°の変位を伴う不連続面がある。 見掛けの鉛直変位量は約7.0cmである。密着している。
169							100	57	100	
170							100	29	88	170.13m～170.20m:酸性凝灰岩が分布する。
171							100	48	100	
172							100	40	95	
173							100	25	100	
174							100	55	95	
175							100	46	85	
176							100	74	100	
177							100	58	86	
178							100	37	71	
179							100	55	93	179.79m～179.81m:酸性凝灰岩をブロック状に含む。
180										

3. 地質柱状図(115/132)

SB-035孔 深度180m～210m

孔名：SB-035　　孔口標高：T.P.32.34m　　掘削長：333.00m　　(11 - 7)

標尺 (m)	深度 (m)	標高 T.P. (m)	柱状図	地層名	地質名	岩盤区分	色調	コア採取率 (%)	最大コア長 (cm)	RQD (%)	記事
181				大間層	シルト岩	st	暗緑灰	100	85	100	
								100	45	100	180.83m～180.90m：酸性凝灰岩をレンズ状に含む。
182								100	45	100	
183								100	74	100	
184								100	100	100	183.56m～183.63m：粗粒凝灰岩が分布する。
185								100	57	88	
186								100	100	100	
187								100	98	98	187.29m～187.31m：酸性凝灰岩をレンズ状に含む。
188								100	92	92	188.60m～188.69m：粗粒凝灰岩が分布する。
189								100	85	100	188.71m～188.72m：粗粒凝灰岩をレンズ状に含む。 188.89m～188.91m：粗粒凝灰岩をレンズ状に含む。
190								100	72	85	
191								100	60	100	
192								100	42	98	
	192.73	-160.39			酸性凝灰岩/シルト岩	atf/st	灰白・暗緑灰				
193	193.24	-160.90						100	48	93	
194					シルト岩	st	暗緑灰	100	80	100	
195								100	69	100	
196								100	79	97	
197								100	87	100	
198	198.18	-166.84									
	198.74	-166.40			酸性凝灰岩	atf	灰白	100	40	91	197.93m～198.08m：粗粒凝灰岩をレンズ状～ブロック状に含む。
199					シルト岩	st	暗緑灰	100	42	79	
200								100	49	92	
201								100	55	100	
202								100	67	100	202.46m～202.49m：酸性凝灰岩をレンズ状に含む。
203								100	86	100	202.76m～202.79m：酸性凝灰岩をブロック状に含む。
204								100	53	100	
205								100	60	100	205.55m～205.62m：酸性凝灰岩をブロック状に含む。
206								100	89	89	
207								100	56	96	
208								100	100	100	
209								100	55	90	
210											

3. 地質柱状図(116/132)

SB-035孔 深度210m～240m

孔名：SB-035　　孔口標高：T.P.32.34m　　掘削長：333.00m　　(11 － 8)

標尺 (m)	深度 (m)	標高 T.P. (m)	地層名	地質名	岩盤区分	色調	コア採取率 0(%)100	最大コア長 0(cm)100	RQD 0(%)100	記事
211			大間層	シルト岩	st	暗緑灰	100	71	100	210.60m～210.71m:粗粒凝灰岩とシルト岩の互層が分布する。
212							100	59	89	211.26m～211.30m:酸性凝灰岩が分布する。
213							100	98	98	
214							100	59	95	213.26m～213.28m:酸性凝灰岩が分布する。 213.33m～213.41m:酸性凝灰岩が分布する。
	214.83	-182.49		暗灰色火山礫凝灰岩	dθtf	黒/暗灰	100	85	85	214.40m～214.83m:所々,粗粒凝灰岩をレンズ状～ブロック状に含む。
215	215.12	-182.78		シルト岩	st	暗緑灰	100	41	91	215.12m～215.21m:粗粒凝灰岩をレンズ状に含む。
	215.76	-183.42		暗灰色火山礫凝灰岩	dθtf	黒/暗灰				215.48m～215.76m:粗粒凝灰岩をレンズ状に含む。
216	216.04	-183.70		酸性凝灰岩/シルト岩	atf/st	灰白・暗緑灰	100	30	98	216.26m～216.36m:シルト岩をブロック状に含む。
	216.26	-183.92		暗灰色火山礫凝灰岩	dθtf	黒/暗黄灰	100	41	98	
217	216.51	-184.17		酸性凝灰岩	atf	灰白	100	60	100	217.66m～217.72m:シルト岩をブロック状に含む。
218	218.45	-186.11		シルト岩	st	暗緑灰	100	100	100	218.93m～218.96m:酸性凝灰岩をレンズ状に含む。 219.74m～219.90m:酸性凝灰岩をブロック状～レンズ状に含む。
219										
220	220.60	-188.26					100	64	100	
	221.00	-188.66		酸性凝灰岩	atf	灰白				
221	221.97	-189.63		シルト岩	st	暗緑灰	100	89	100	221.00m～221.10m:酸性凝灰岩及び粗粒凝灰岩をレンズ状に含む。
222	222.33	-189.99		粗粒凝灰岩	ctf	暗灰				221.70m～221.97m:粗粒凝灰岩をレンズ状に含む。
223				酸性凝灰岩	atf	灰白・灰	100	78	95	221.88m～221.91m:酸性凝灰岩が分布する。 222.33m～222.43m:シルト岩が分布する。
224							100	100	100	223.32m～224.56m:シルト岩をブロック状～レンズ状に含む。
225	225.00	-192.66					100	38	98	224.62m～224.73m:シルト岩が分布する。
	225.47	-193.13		シルト岩/粗粒凝灰岩	st/ctf	暗緑灰・暗灰	100	98	98	224.74m～224.97m:シルト岩をレンズ状～ブロック状に含む。
226	225.98	-193.64		酸性凝灰岩	atf	灰白	100	57	95	225.55m～225.87m:シルト岩をブロック状に含む。
227				シルト岩	st	暗緑灰	100	100	100	
228							100	78	91	
229							100	33	94	
230							100	64	84	230.27m～230.29m:酸性凝灰岩をブロック状に含む。
231							100	50	83	
232	232.86	-200.52					100	27	68	
233	233.15	-200.81		酸性凝灰岩	atf	灰白	100	62	88	233.15m～233.72m:所々,酸性凝灰岩をブロック状に含む。
234				シルト岩	st	暗緑灰	100	96	96	
235							100	31	92	235.19m～235.24m:酸性凝灰岩をブロック状に含む。
236							100	33	99	
237							100	60	95	236.99m～237.00m:酸性凝灰岩が分布する。
238							100	51	100	237.96m～238.13m:酸性凝灰岩が分布する。 238.12m:傾斜角約80°の変位を伴う不連続面がある。 見掛けの鉛直変位量は約4.0cm。幅約0.3cmの硬質部を伴う。密着する。
239										
240	239.85	-207.51		酸性凝灰岩	atf	灰白	100	35	82	

3. 地質柱状図(117/132)

SB-035孔 深度240m～270m

孔名：SB-035　　孔口標高：T.P.32.34m　　掘削長：333.00m　　(11 - 9)

標尺 (m)	深度 (m)	標高 T.P. (m)	地層名	地質名	岩盤区分	色調	コア採取率 (%)	最大コア長 (cm)	RQD (%)	記事
	240.48	-208.14	大間層	酸性凝灰岩	atf	灰白	100	44	100	
241				シルト岩	st	暗緑灰	100	51	65	
242	242.21	-209.87								
243	243.24	-210.90		酸性凝灰岩	atf	灰	100	59	100	
244				シルト岩	st	暗緑灰	100	27	63	243.63m～243.78m:酸性凝灰岩が分布する。
245							100	22	79	244.63m～244.67m:酸性凝灰岩をブロック状～レンズ状に含む。
	245.87	-213.53					100	33	77	244.92m～244.93m:酸性凝灰岩をレンズ状に含む。
246	246.38	-214.04		酸性凝灰岩	atf	灰白				245.66m～245.67m:粗粒凝灰岩をレンズ状に含む。
	246.77	-214.43		シルト岩	st	暗緑灰	100	35	80	
247				酸性凝灰岩	atf	灰白・灰	100	34	100	246.70m～246.73m:粗粒凝灰岩をレンズ状～ブロック状に含む。
248	248.28	-215.94								
	248.57	-216.23		シルト岩	st	暗緑灰	100	41	64	
	248.93	-216.59		酸性凝灰岩	atf	灰白				
249				シルト岩	st	暗緑灰	100	42	72	
250							100	32	81	
251							100	38	100	
252							100	45	91	251.56m～251.68m:酸性凝灰岩をレンズ状に含む。
253							100	20	67	252.38m～253.09m:軽石凝灰岩をブロック状に含む。
254							100	48	58	253.18m～253.35m:酸性凝灰岩を分布する。 253.35m～253.50m:軽石凝灰岩をブロック状に含む。 253.64m～253.83m:酸性凝灰岩が分布する。
255							100	30	75	253.94m～253.98m:酸性凝灰岩をブロック状に含む。 254.05m～254.51m:所々,軽石凝灰岩をブロック状に含む。
256	256.34	-224.00		軽石凝灰岩	pt	灰白/暗緑灰	100	64	82	255.49m～255.66m:酸性凝灰岩が分布する。
257							100	23	92	255.73m～256.34m:軽石凝灰岩をブロック状に含む。 256.96m～257.00m:シルト岩が分布する。
258							100	68	100	258.50m～260.00m:シルト岩をブロック状に含む。
259							100	50	85	
260							100	91	91	
261							100	64	89	260.91m～260.94m:シルト岩をレンズ状に含む。 261.17m～261.33m:シルト岩が分布する。
262							100	58	100	
263	263.01	-230.67		シルト岩	st(H)	灰黒	100	41	72	263.48m～263.50m:酸性凝灰岩をブロック状に含む。
264							100	37	89	263.84m～263.86m:酸性凝灰岩をレンズ状に含む。
265							100	42	93	
266	266.39	-233.96					100	37	100	
267				酸性凝灰岩	atf	灰・淡緑灰	100	86	100	
268							100	60	96	
269							100	39	95	
270										

3. 地質柱状図(118/132)

SB-035孔 深度270m～300m

孔名：SB-035　　孔口標高：T.P.32.34m　　掘削長：333.00m　　(11 -10)

標尺 (m)	深度 (m)	標高 T.P. (m)	地層名	地質名	岩盤区分	色調	コア採取率 (%)	最大コア長 (cm)	RQD (%)	記事
271			大間層	酸性凝灰岩	atf	灰・淡緑灰	100	59	100	
	271.63	-239.29					100	61	71	
272				シルト岩	st(H)	灰黒	100	37	88	
273							100	21	48	273.36m：高角度の開口した割れ目がある。割れ目面には，厚さ約0.2cmの黄褐色挟在物がある。
274	274.35	-242.01								
	274.76	-242.42		酸性凝灰岩/シルト岩	atf/st(H)	青灰・灰黒	100	45	76	273.53m～273.54m：酸性凝灰岩が分布する。 274.20m～274.21m：酸性凝灰岩をブロック状～レンズ状に含む。
275				酸性凝灰岩	atf	青灰・灰	100	39	49	
276							100	20	80	
277						灰	100	22	80	
278							100	40	97	
279							100	48	100	
280							100	27	65	
281							100	55	100	
282							100	28	89	
283							100	67	94	
284							100	70	90	
285							100	78	100	
286	286.74	-254.40					100	60	91	
287	287.51	-255.17		シルト岩	st(H)	灰黒	100	41	75	
	287.89	-255.55		酸性凝灰岩	atf	灰				
288				シルト岩	st(H)	灰黒	100	40	94	287.94m～287.98m：酸性凝灰岩が分布する。
289	289.50	-257.16					100	28	100	
	289.70	-257.36		酸性凝灰岩/シルト岩	atf/st(H)	灰・灰黒	100	42	100	290.02m～290.17m：酸性凝灰岩が分布する。 290.44m～290.59m：酸性凝灰岩が分布する。
290				シルト岩	st(H)	灰・灰黒	100	36	95	291.07m～291.26m：酸性凝灰岩が分布する。
291							100	52	100	291.39m～291.94m：所々，酸性凝灰岩をレンズ状に含む。 292.17m～292.28m：酸性凝灰岩が分布する。
292							100	48	90	292.41m～292.42m：酸性凝灰岩が分布する。 293.03m～293.08m：酸性凝灰岩をレンズ状に含む。
293										
294	294.22	-261.88								
	294.80	-262.46		軽石凝灰岩	ptf	灰白/灰	100	26	65	
295	295.31	-262.97		酸性凝灰岩	atf	灰	100	28	66	295.32m：傾斜角約65°の変位を伴う不連続面がある。 見掛けの鉛直変位量は約7.0cmである。不連続面は鏡肌を呈し，ほぼ水平の条線を伴う。
	295.96	-263.62		軽石凝灰岩	ptf	灰白/灰				
296				シルト岩	st(H)	灰黒	100	28	28	295.95m～295.97m：酸性凝灰岩質である。 295.96m：厚さ約2.2cmのシームがある。
297							100	18	62	296.30m～296.33m：酸性凝灰岩をブロック状に分布する。 296.71m：厚さ約0.4cmが酸性凝灰岩質である。
298	298.31	-265.97								
	298.54	-266.20		酸性凝灰岩/シルト岩	atf/st(H)	灰・灰黒	100	16	53	296.71m：厚さ約0.4cmのシームがある。一部，割れ目により乱されている。 297.42m～297.44m：酸性凝灰岩が分布する。
299				シルト岩	st(H)	灰黒	100	38	100	298.99m～299.02m：酸性凝灰岩が分布する。 299.27m～299.32m：酸性凝灰岩岩が分布する。
300										

3. 地質柱状図(119/132)

SB-035孔 深度300m～333m

孔名：SB-035　　孔口標高：T.P.32.34m　　掘削長：333.00m　　(11 -11)

標尺 (m)	深度 (m)	標高 T.P. (m)	地質名	岩盤区分	色調	コア採取率 (%)	最大コア長 (cm)	RQD (%)	記事
301			シルト岩	st(H)	灰黒	100	77	88	
302			シルト岩	st(H)	灰黒	100	75	95	300.84m～300.92m:酸性凝灰岩が分布する。
303	303.64	-271.30	シルト岩	st(H)	灰黒	100	100	100	302.55m～302.60m:酸性凝灰岩が分布する。
304	304.46	-272.12	酸性凝灰岩	atf	灰白	100	69	100	303.56m～303.64m:酸性凝灰岩をレンズ状～ブロック状に含む。
305			シルト岩	st(H)	灰・灰黒	100	30	88	304.22m:厚さ約4.0cmのシームがある
306			シルト岩	st(H)	灰・灰黒	100	42	98	305.34m～305.38m:酸性凝灰岩をブロック状に含む。
307			シルト岩	st(H)	灰・灰黒	100	18	58	305.90m～305.92m:酸性凝灰岩が分布する。 306.43m～306.48m:酸性凝灰岩が分布する。
308	308.45	-276.11	シルト岩	st(H)	灰・灰黒	100	46	95	307.31m～307.34m:酸性凝灰岩をブロック状に含む。 307.76m～307.88m:酸性凝灰岩が分布する。
309			酸性凝灰岩	atf	灰白	100	38	76	
310			酸性凝灰岩	atf	灰白	100	48	92	
311			酸性凝灰岩	atf	灰白	100	30	89	
312			酸性凝灰岩	atf	灰白	100	37	97	
313			酸性凝灰岩	atf	灰白	100	51	100	
314			酸性凝灰岩	atf	灰白	100	50	97	
315	315.46	-283.12	酸性凝灰岩	atf	灰	100	32	91	
316			シルト岩	st(H)	灰黒・灰	100	39	90	
317			シルト岩	st(H)	灰黒・灰	100	20	79	316.24m～316.36m:酸性凝灰岩が分布する。 316.62m～316.80m:酸性凝灰岩が分布する。
318	318.26	-285.92	シルト岩	st(H)	灰黒・灰	100	32	98	317.50m～317.53m:酸性凝灰岩が分布する。
319	319.98	-287.64	酸性凝灰岩	atf	灰白	100	42	95	
320			酸性凝灰岩	atf	灰白	100	100	100	
321			シルト岩	st(H)	灰黒	100	18	58	320.00m～320.01m:酸性凝灰岩が分布する。 320.03m～320.04m:酸性凝灰岩をブロック状に含む。
322			シルト岩	st(H)	灰黒	100	44	89	
323			シルト岩	st(H)	灰黒	100	34	97	
324			シルト岩	st(H)	灰黒	100	50	89	
325	325.48	-293.14	シルト岩	st(H)	灰黒	100	15	67	324.67m～324.74m:酸性凝灰岩が分布する。
326	326.85	-294.51	軽石凝灰岩	ptf	灰白/灰	100	51	67	325.44m～325.48m:酸性凝灰岩をブロック状に含む。
327	327.91	-295.57	酸性凝灰岩/軽石凝灰岩	atf/ptf	灰白/灰・灰	100	49	93	
328	328.76	-296.42	軽石凝灰岩	ptf	灰白/灰	100	22	83	
329			酸性凝灰岩	atf	灰白・灰	100	91	91	
330	330.35	-298.01	酸性凝灰岩	atf	灰白・灰	100	27	99	
331			軽石凝灰岩	ptf	灰/暗緑灰	100	28	81	
332	332.40	-300.06	軽石凝灰岩	ptf	灰/暗緑灰	100	29	98	
333	333.00	-300.66	シルト岩	st(H)	灰黒	100	28	84	332.30m～332.40m:酸性凝灰岩が分布する。

大間層

大間層

3. 地質柱状図(120/132)

cf-301孔 深度0m～30m

孔名：cf-301　孔口標高：T.P.25.09m（傾斜角45.1°）掘削長：70.00m　（3 － 1）

標尺（m）	深度（m）	標高 T.P.（m）	柱状図	地層名	地質名	岩盤区分	色調	コア採取率（%）	最大コア長（cm）	RQD（%）	記事
1				易国間層上部層	淡灰色火山礫凝灰岩	py(W)	褐灰・暗褐/淡黄褐	100	0	0	0.13m～11.93m：風化により軟質化している。
2								100	0	0	
3								100	0	0	
4								100	0	0	
5								100	35	35	
6								100	49	97	
7								100	50	92	
8								100	52	98	7.68m：見掛けの傾斜角約60°，幅約2.0cmの筋状構造がある。
9								100	29	100	
10								100	68	100	
11								100	100	100	
12								100	41	94	10.89m：見掛けの傾斜角約65°，幅約1.0cmの筋状構造がある。
13						ua-tf	灰・灰黒/淡黄灰	100	21	75	11.95m：見掛けの傾斜角約45°，幅約1.0cmの筋状構造がある。
14								100	49	91	
15								100	40	99	13.47m：見掛けの傾斜角約60°，幅約1.0cmの筋状構造がある。
16								100	98	98	
17								100	100	100	
18								100	54	100	
19								100	54	100	18.46m：見掛けの傾斜角約30°，幅約1.0cm～約1.5cmの筋状構造がある。
20								100	69	100	
21								100	59	100	
22								100	38	94	
23								100	42	84	
24								100	55	69	
25								100	39	92	
26								100	27	56	25.78m～25.82m：見掛けの傾斜角約25°～約30°，最大幅約1.0cmの筋状構造が複数ある。
27								100	42	91	
28	27.87	5.35			凝灰角礫岩	th	灰・灰黒・褐灰/淡黄灰	100	36	70	27.22m～27.33m：細粒凝灰岩と粗粒凝灰岩の互層が分布する。 27.73m～27.87m：細粒凝灰岩が分布する。
29								100	34	64	27.91m：厚さ約1.0cmの細粒凝灰岩が分布する。
30								100	23	79	

注）本記事の18.57mに記載はないが，シームS-11層準(FT5-3)に着目し，より詳細に観察した結果，18.57m付近にやや細粒で成層構造の発達する部分が認められ，シームS-11層準に相当すると判断される(P.255のコア写真参照)。

3. 地質柱状図(121/132)

cf-301孔 深度30m～60m

孔名：cf-301　孔口標高：T.P.25.09m（傾斜角45.1°）掘削長：70.00m　（3 － 2）

標尺 (m)	深度 (m)	標高 T.P. (m)	地層名	地質名	岩盤区分	色調	コア採取率 (%)	最大コア長 (cm)	RQD (%)	記事
31				凝灰角礫岩	tb	灰・灰黒・褐灰/淡黄灰	100	34	85	
32							100	22	74	
33							100	33	86	
34							100	34	73	
35							100	65	100	
36							100	48	100	
37							100	37	92	
38							100	57	94	
39	39.53	-2.91					100	49	100	
40			易国間層上部層	淡灰色火山礫凝灰岩	dltf	灰黒/淡黄灰	100	91	91	
41							100	59	96	
42							100	45	100	
43							100	62	100	
44							100	73	100	
45							100	33	100	44.64m～44.66m：見掛けの傾斜角約30°，幅約1.5cmの筋状構造がある。
46							100	28	100	45.54m：見掛けの傾斜角約45°，幅約1.0cm～約1.8cmの筋状構造がある。
47							100	34	83	
48							100	36	95	
49							100	28	98	
50							100	51	85	48.95m：見掛けの傾斜角約60°の断層(cf-3)がある。断層幅は約15cm～約20cmであるが，その内部は周辺岩盤より強く固結している。
51							100	39	83	
52	52.40 52.60	-12.03 -12.17		粗粒凝灰岩	ctf	淡灰	100	19	66	
53	52.95 53.34	-12.42 -12.69		細粒凝灰岩/粗粒凝灰岩/暗灰色火山礫凝灰岩	ftf/ctf/dltf	灰黒/黄灰・暗灰・暗黄灰	100	29	57	52.60m～52.70m：細粒凝灰岩が分布する。 52.61m：厚さ約1.2cmのシーム(S-10)がある。
54	53.93 54.18	-13.11 -13.29		細粒凝灰岩	ftf	黄灰	100	17	45	53.61m～53.82m：岩片状コア。
55	54.49	-13.51		粗粒凝灰岩	ctf	暗灰	100	35	65	54.49m～64.55m：岩片状～柱状コアを主体とする。
56				暗灰色火山礫凝灰岩	dltf	灰黒/暗黄灰	100	21	36	
57				細粒凝灰岩/粗粒凝灰岩/暗灰色火山礫凝灰岩	ftf/ctf/dltf	灰黒/黄灰・暗灰・暗黄灰	100	10	10	
58			易国間層下部層	安山岩溶岩(塊状)	mlv(1)	褐灰	100	17	44	
59							100	17	44	
60							100	18	32	

3. 地質柱状図(122/132)

第558回審査会合
机上配布資料1 P.125 再掲

cf-301孔 深度60m～70m

3. 地質柱状図(123/132)

cf-302孔 深度0m～30m

孔名：cf-302　　孔口標高：T.P.24.95m(傾斜角55.5°)　掘削長：70.00m　(3 - 1)

標尺(m)	深度(m)	標高 T.P.(m)	柱状図	地層名	地質名	岩盤区分	色調	コア採取率(%)	最大コア長(cm)	RQD(%)	記事
	0.20	24.79		－	盛土	－	黒褐				
1				易国間層上部層	淡灰色火山礫凝灰岩	py(W)	褐灰・灰/淡黄褐	100			0.20m～11.35m：風化により軟質化している。
2								100	0	0	
3								100	0	0	
4								100	0	0	
5								100	44	44	
6								100	84	84	
7								100	80	91	
8								100	50	91	
9								100	29	76	
10								100	85	96	
11								100	47	93	
12						ℓℓtf	灰黒/淡黄灰	100	45	95	
13								100	37	82	12.50m～12.52m：見掛けの傾斜角約25°，幅約1.5cm～約2.0cmの筋状構造がある。
14								100	51	100	
15								100	31	95	
16								100	60	90	
17								100	63	93	
18								100	31	94	
19								100	36	60	17.77m～17.82m：見掛けの傾斜角約60°，幅約3.0cmの筋状構造がある。
20								100	74	93	
21								100	46	99	
22								100	30	88	20.60m：見掛けの傾斜角約70°，幅約0.5cm～約0.8cmの筋状構造がある。
23								100	51	100	
24								100	81	98	
	24.61	4.67						100	39	71	24.02m～24.16m：細粒凝灰岩と粗粒凝灰岩の互層が分布する。 24.49m～24.61m：細粒凝灰岩が分布する。 24.66m～24.69m：厚さ約0.2cm～約0.4cmの細粒凝灰岩が3層分布する。
25					凝灰角礫岩	tb	灰・灰黒・褐灰/淡黄灰	100	34	76	
26								100	35	83	
27								100	38	72	
28								100	27	67	
29								100	42	85	
30											

注）本記事の15.55mに記載はないが，シームS-11層準(FT5-3)に着目し，より詳細に観察した結果，15.55m付近にやや細粒で成層構造の発達する部分が認められ，シームS-11層準に相当すると判断される(P.258のコア写真参照)。

3. 地質柱状図(124/132)

cf-302孔 深度30m～60m

孔名：cf-302　　孔口標高：T.P.24.95m(傾斜角55.5°)　掘削長：70.00m　(3 - 2)

標尺 (m)	深度 (m)	標高 T.P. (m)	地層名	地質名	岩盤区分	色調	コア採取率 (%)	最大コア長 (cm)	RQD (%)	記事
31			易国間層上部層	凝灰角礫岩	th	灰・灰黒・褐灰/淡黄灰	100	50	96	
32							100	44	100	
33							100	42	95	
	33.79	-2.90					100	36	100	
34				淡灰色火山礫凝灰岩	ℓℓtf	灰黒/淡黄灰	100	50	77	
35							100	81	100	
36							100	51	100	
37							100	37	97	
38							100	63	86	
39							100	47	97	
40							100	31	89	
41							100	48	92	
42							100	53	100	
43							100	73	100	
44							100	68	97	
45							100	45	100	
46							100	88	100	
47	47.16	-13.92								
	47.99	-14.60	易国間層下部層	細粒凝灰岩/粗粒凝灰岩/暗灰色火山礫凝灰岩	ftf/ctf/dℓtf	灰黒/黄灰・暗灰・暗黄灰	100	29	96	47.01m～47.16m：粗粒凝灰岩が分布する。 47.16m～47.25m：細粒凝灰岩が分布する。 47.17m：厚さ約0.1cmのシーム(S-10)がある。最大厚さは1mmであるが，粘土質の部分はほとんど見られない。
48	48.54	-15.05		粗粒凝灰岩	ctf	暗灰	100	17	87	
	49.00	-15.43		暗灰色火山礫凝灰岩	dℓtf	灰黒/暗黄灰				
49				安山岩溶岩(塊状)	mℓv(l)	灰黒・灰	100	18	97	48.87m～48.90m：細粒凝灰岩が分布する。 48.98m～49.00m：細粒凝灰岩が分布する。
50							100	21	33	
51							100	8	0	51.40m～54.48m：短柱状コア～岩片状コアを主体とする。
52							100	10	10	
53							100	6	0	
54	54.48	-19.95					100	24	34	
55	55.73	-20.98		安山岩溶岩(角礫状)	bℓv	灰黒/黄灰	100	31	85	55.77m：見掛けの傾斜角約30°の断層(cf-3)がある。 断層幅は約9cmである。
56	56.09	-21.28		細粒凝灰岩	ftf	黄灰				
57	57.39	-22.35		安山岩溶岩(角礫状)	bℓv	灰黒/黄灰	100	25	52	
	57.75	-22.64		細粒凝灰岩	ftf	黄灰	100	29	92	
58				安山岩溶岩(角礫状)	bℓv	灰黒/暗黄灰	100	27	89	
59	59.22	-23.85								
60				安山岩溶岩(塊状)	mℓv(R)	褐灰・灰黒	100	44	74	59.22m～63.93m：柱状コア～短柱状コアを主体とする。

3. 地質柱状図(125/132)

cf-302孔 深度60m～70m

孔名：cf-302　　孔口標高：T.P.24.95m(傾斜角55.5°)　掘削長：70.00m　(3 - 3)

標尺 (m)	深度 (m)	標高 T.P. (m)	柱状図	地層名	地質名	岩盤区分	色調	コア採取率 (%)	最大コア長 (cm)	RQD (%)	記事
61				島国間層下部層	安山岩溶岩(塊状)	mℓv(R)	褐灰・灰黒	100	24	83	
62								100	53	84	
63								100	22	83	
64								100	22	77	
65						mℓv(I)		100	24	24	63.93m～68.78m:岩片状コア～短柱状コアを主体とする。
66								100	14	34	
67								100	14	48	
68								100	18	47	
69								100	30	60	
70	69.78 70.00	-32.56 -32.74			安山岩溶岩(角礫状)	bℓv	灰黒/暗黄灰	100	34	83	

3. 地質柱状図(126/132)

R-122孔 深度0m～30m

孔名：R-122　　孔口標高：T.P.33.87m　　掘削長：50.00m　　（2－ 1）

標尺 (m)	深度 (m)	標高 T.P. (m)	地層名	地質名	岩盤区分	色調	最大コア長 (cm)	RQD (%)	記事
0	0.40	33.47	第四系	腐植土	-	褐黒			
1	1.45	32.42	第四系	ローム	-	褐			
2	2.30	31.57	第四系	段丘堆積物	-	灰/褐			
3			易国間層上部層	淡灰色火山礫凝灰岩	py(W)	灰黒/淡黄褐	0	0	2.30m～13.25m：風化により軟質化している。
4							0	0	
5							0	0	
6							0	0	
7							0	0	
8							0	0	
9							0	0	
10							0	0	
11							0	0	
12							0	0	
13							0	0	
14					ℓℓtf	灰黒/灰	0	0	
15							0	0	
16							0	0	
17							0	0	
18							0	0	
19							0	0	
20							0	0	
21							0	0	
22							0	0	
23							0	0	
24	24.50	9.37					0	0	
25				凝灰角礫岩	tb	灰黒/灰	0	0	
26							0	0	
27							0	0	
28							0	0	
29	29.45	4.42					0	0	
30				淡灰色火山礫凝灰岩	ℓℓtf	灰黒/灰	0	0	

コア採取率 0(%)100：100

注）本記事の13.25mに記載はないが，シームS-11層準(FT5-3)に着目し，より詳細に観察した結果，13.25m付近にやや細粒で成層構造の発達する部分が認められ，シームS-11層準に相当すると判断される（P.261のコア写真参照）。

3. 地質柱状図(127/132)

第558回審査会合
机上配布資料1 P.130 再掲

R-122孔 深度30m～50m



3. 地質柱状図(128/132)

SB-037孔 深度0m～30m

孔名：SB-037　　孔口標高：T.P.24.82m　　掘削長：150.00m　　(5－ 1)

標尺 (m)	深度 (m)	標高 T.P. (m)	地層名	地質名	岩盤区分	色調	コア採取率 (%)	最大コア長 (cm)	RQD (%)	記事
1	1.10	23.72	－	埋土	－	暗灰/褐灰	100			
2			易国間層上部層	淡灰色火山礫凝灰岩	py(W)	灰黒/淡黄褐	100			1.10m～12.25m：風化により軟質化している。
3							100	0	0	
4							100	0	0	
5							100	0	0	
6							100	0	0	
7							100	0	0	
8							100	27	27	
9							100	20	53	
10							100	33	93	
11							100	28	99	
12							100	61	100	
13					ℓℓtf	灰黒/淡黄灰	100	21	79	
14							100	35	98	
15							100	50	87	
16							100	38	94	
17							100	55	88	15.84m～15.98m：粗粒凝灰岩が分布する。 16.33m～16.44m：粗粒凝灰岩が分布する。
18							100	49	96	
19							100	59	100	
20	20.21	4.61					100	36	92	19.50m～19.61m：細粒凝灰岩を厚さ約0.1cm～約0.5cmで層状～レンズ状に複数含む。 20.13m～20.21m：細粒凝灰岩が分布する。
21				凝灰角礫岩	tb	灰黒・褐灰/淡黄灰	100	36	88	
22							100	49	94	
23							100	49	88	
24							100	35	91	
25							100	44	100	
26							100	46	97	
27							100	57	100	
28							100	32	87	
29	29.23	-4.41					100	49	100	
30				淡灰色火山礫凝灰岩	ℓℓtf	灰黒/淡黄灰	100	57	100	

注）本記事の12.35mに記載はないが，シームS-11層準(FT5-3)に着目し，より詳細に観察した結果，12.35m付近にやや細粒で成層構造の発達する部分が認められ，シームS-11層準に相当すると判断される(P.263のコア写真参照)。

3. 地質柱状図(129/132)

SB-037孔 深度30m～60m

孔名：SB-037　　孔口標高：T.P.24.82m　　掘削長：150.00m　　(5 － 2)

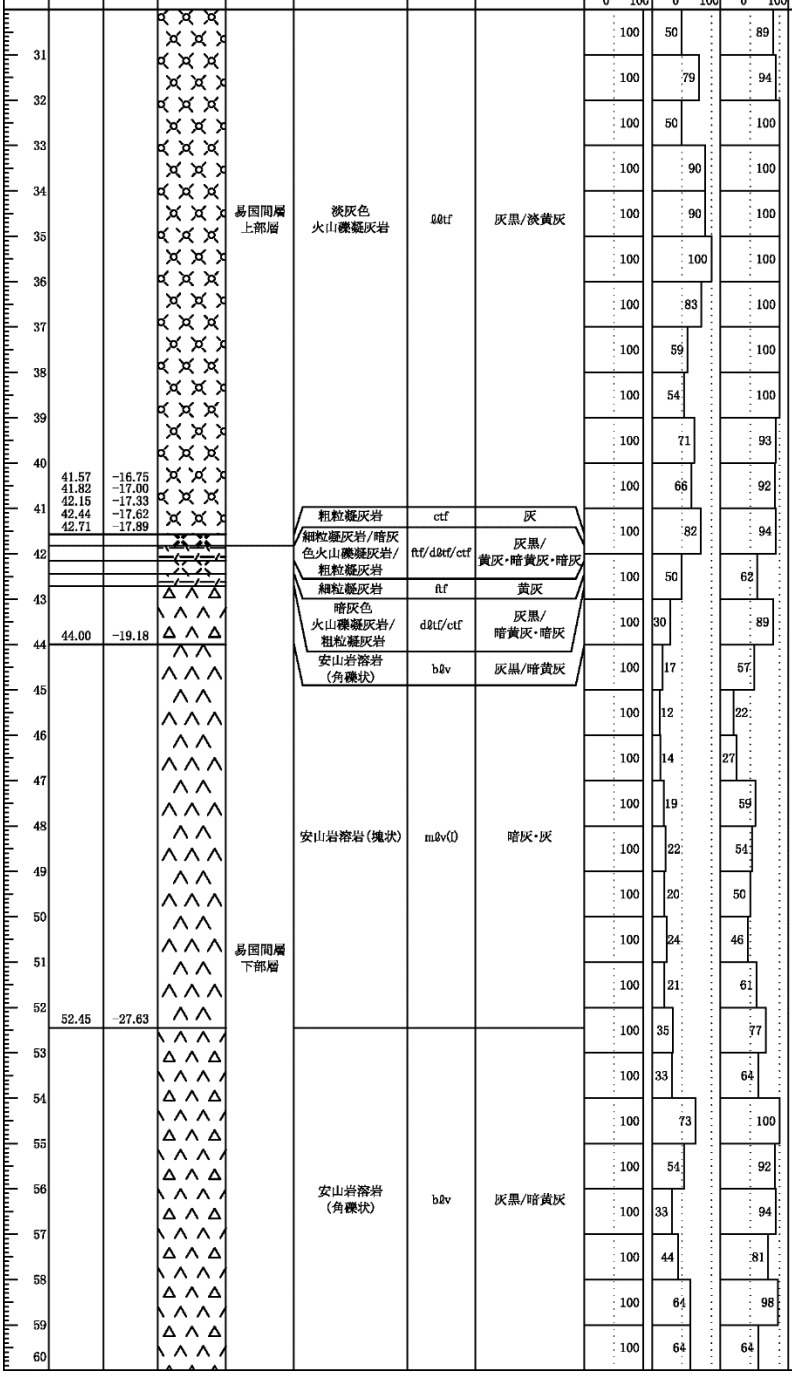

3. 地質柱状図(130/132)

SB-037孔 深度60m～90m

孔名：SB-037　　孔口標高：T.P.24.82m　　掘削長：150.00m　　(5 - 3)

標尺 (m)	深度 (m)	標高 T.P. (m)	地層名	地質名	岩盤区分	色調	コア採取率 (%)	最大コア長 (cm)	RQD (%)	記事
61			曷国間層下部層	安山岩溶岩(角礫状)	bℓv	灰黒/暗黄灰	100	42	98	
62							100	54	87	
63							100	30	69	
64							100	24	75	
65							100	32	79	
66							100	83	94	
67							100	56	98	
68							100	56	100	
69							100	33	87	
70							100	44	98	
71							100	68	95	70.26m～71.50m：細粒凝灰岩をブロック状～レンズ状に複数含む。
	71.54	-46.72					100	44	95	71.54m～71.64m：細粒凝灰岩が分布する。
72				暗灰色火山礫凝灰岩	dℓtf	灰黒/暗黄灰	100	81	81	71.64m～71.72m：粗粒凝灰岩が分布する。 71.70m：厚さ約0.5cmの細粒凝灰岩をレンズ状に含む。
73							100	60	94	
74						灰黒・灰/淡黄灰	100	59	100	
75						黒・暗黄褐/暗黄灰	100	38	82	75.38m～75.44m：細粒凝灰岩と粗粒凝灰岩の互層が分布する。 75.39m：厚さ約0.6cmのシーム(S-8)がある。
76							100	49	99	75.51m～75.53m：細粒凝灰岩と粗粒凝灰岩の互層が分布する。
77							100	41	92	
78							100	76	100	
79							100	43	89	
	79.91	-55.09								
80				安山岩溶岩(角礫状)	bℓv	黒/暗黄灰	100	30	69	
81							100	46	77	
	81.70	-56.88								
82				暗灰色火山礫凝灰岩	dℓtf	黒/暗黄灰	100	65	87	81.97m～82.00m：細粒凝灰岩が分布する。 82.03m～82.05m：粗粒凝灰岩が分布する。
83							100	72	84	82.05m～82.07m：細粒凝灰岩が分布する。
84							100	34	93	83.98m～84.07m：細粒凝灰岩が分布する。
85							100	42	78	84.06m：厚さ約1.6cmのシーム(S-6)がある。
	85.53	-60.71								
86				安山岩溶岩(角礫状)	bℓv	黒/帯黄灰	100	78	90	
87							100	26	39	
88							100	44	88	
89							100	66	76	
90										

3. 地質柱状図(131/132)

SB-037孔 深度90m～120m

孔名：SB-037　　孔口標高：T.P.24.82m　　掘削長：150.00m　　(5－ 4)

標尺 (m)	深度 (m)	標高 T.P. (m)	地質名	岩盤区分	色調	コア採取率 (%)	最大コア長 (cm)	RQD (%)	記事
91			安山岩溶岩(角礫状)	bØv	黒/帯黄灰	100	54	84	
92						100	62	83	
	92.83	-68.01				100	57	100	
93			暗灰色火山礫凝灰岩	dØtf	黒/帯黄灰	100	35	100	92.98m～92.99m:細粒凝灰岩をレンズ状に含む。
94						100	56	100	94.06m～94.08m:細粒凝灰岩が分布する。
95						100	70	100	95.41m:厚さ約0.3cmの細粒凝灰岩をレンズ状に含む。
96						100	53	100	95.47m～95.51m:細粒凝灰岩と粗粒凝灰岩の互層が分布する。 95.68m～95.69m:細粒凝灰岩が分布する。
97						100	77	97	
98						100	36	98	97.94m～97.99m:細粒凝灰岩をブロック状に含む。
99						100	71	100	
100						100	58	94	100.23m～100.24m:細粒凝灰岩をレンズ状に含む。
101									100.47m～100.61m:細粒凝灰岩と粗粒凝灰岩の互層が分布する。
	101.89	-77.07	細粒凝灰岩/暗灰色火山礫凝灰岩/粗粒凝灰岩	ftf/dØtf/ctf	黒/黄灰・暗黄灰・暗灰	100	67	90	
102	102.27	-77.45	暗灰色火山礫凝灰岩	dØtf	黒/帯黄灰	100	40	95	100.66m:厚さ約0.3cmの細粒凝灰岩が分布する。
103	103.15	-78.33	細粒凝灰岩/粗粒凝灰岩	ftf/ctf	黄灰・暗灰	100	35	97	
	103.89	-79.07	細粒凝灰岩/暗灰色火山礫凝灰岩/粗粒凝灰岩	ftf/dØtf/ctf	黒/黄灰・暗黄灰・暗灰	100	35	86	103.57m～103.66m:暗灰色火山礫凝灰岩が分布する。 104.51m～104.67m:細粒凝灰岩が分布する。
104	104.79	-79.97	暗灰色火山礫凝灰岩	dØtf	黒/暗黄灰	100	57	97	104.64m:厚さ約1.6cmのシーム(S-2)がある。
105	105.30	-80.48	安山岩溶岩(角礫状)	bØv	黒/暗黄灰	100	23	87	
106						100	43	81	
107						100	68	95	
108						100	34	83	
109									
110	109.99	-85.17	細粒凝灰岩/暗灰色火山礫凝灰岩/粗粒凝灰岩	ftf/dØtf/ctf	黒/黄灰・暗灰・暗灰	100	26	76	
	110.88	-85.86	安山岩溶岩(角礫状)	bØv	黒/暗黄灰	100	40	93	112.94m～113.09m:細粒凝灰岩が分布する。 113.38m～113.40m:細粒凝灰岩をレンズ状～ブロック状に含む。
111						100	73	93	113.95m～114.13m:細粒凝灰岩が分布する。 113.97m:厚さ約2.3cmのシーム(S-1)がある。
112	112.94	-88.12	暗灰色火山礫凝灰岩	dØtf	黒/暗黄灰	100	38	93	114.39m～114.44m:細粒凝灰岩が分布する。 114.53m～114.55m:粗粒凝灰岩が分布する。
113						100	42	100	115.10m:厚さ約0.8cmの粗粒凝灰岩が分布する。 115.45m～115.48m:粗粒凝灰岩が分布する。 115.66m:厚さ約0.6cmの粗粒凝灰岩が分布する。
114									115.91m:厚さ約0.9cmの粗粒凝灰岩が分布する。
115			粗粒凝灰岩/シルト岩/細粒凝灰岩	ctf/st/ftf	暗灰・暗緑灰・黄灰	100	25	86	116.02m～116.05m:厚さ約0.3cmの粗粒凝灰岩が4層分布する。 116.13m～116.31m:細粒凝灰岩と粗粒凝灰岩の互層が分布する。
116			シルト岩	st	暗緑灰	100	58	93	116.34m:厚さ約0.2cmの粗粒凝灰岩が分布する。
			暗灰色火山礫凝灰岩	dØtf	黒/暗黄灰				116.44m～116.46m:細粒凝灰岩が分布する。 116.60m～116.65m:粗粒凝灰岩が分布する。 116.87m～116.88m:粗粒凝灰岩が分布する。
117	117.18	-92.36	粗粒凝灰岩/暗灰色火山礫凝灰岩/シルト岩	ctf/dØtf/st	黒/灰・暗黄灰・暗緑灰	100	62	74	117.15m～117.17m:粗粒凝灰岩が分布する。 117.18m～117.30m:細粒凝灰岩が分布する。
	117.57	-92.75	シルト岩	st	暗緑灰	100	24	94	117.21m:厚さ約1.6cmのシームがある。
118	117.81	-92.99	暗灰色火山礫凝灰岩/シルト岩/粗粒凝灰岩	dØtf/st/ctf	黒/暗黄灰・暗緑灰・暗灰	100	23	74	119.04m～119.20m:シルト岩と暗灰色火山礫凝灰岩の互層が分布する。 119.47m～119.49m:暗灰色火山礫凝灰岩が分布する。 119.54m～119.57m:酸性凝灰岩が分布する。
	118.38	-93.56							
	118.81	-93.99							
119	119.57	-94.75							
120									

地層名：昌国間層下部層

3. 地質柱状図(132/132)

SB-037孔 深度120m～150m

孔名：SB-037　　孔口標高：T.P.24.82m　　掘削長：150.00m　　(5 － 5)

深度 (m)	標高 T.P. (m)	地層名	地質名	岩盤区分	色調	コア採取率 (%)	最大コア長 (cm)	RQD (%)	記事
120.20	-95.38	易国間層下部層	暗灰色火山礫凝灰岩/シルト岩/粗粒凝灰岩	dltf/st/ctf	黒/暗黄灰・暗緑灰・暗灰	100	39	92	120.20m～122.60m:傾斜角約80°～約90°，幅約0.2cm～約1.6cmの筋状構造がある。
			暗灰色火山礫凝灰岩	dltf	黒/暗黄灰	100	46	90	
						100	76	100	
123.13	-98.31								
123.56	-98.74		シルト岩	st	暗緑灰	100	36	91	
124.11	-99.29		シルト岩/粗粒凝灰岩/細粒凝灰岩	st/ctf/ftf	暗緑灰・暗灰・灰				
124.99	-100.17		シルト岩	st	暗緑灰	100	30	82	124.34m～124.36m:粗粒凝灰岩が分布する。 124.38m～124.40m:細粒凝灰岩が分布する。
125.21	-100.39		粗粒凝灰岩/細粒凝灰岩	ctf/ftf	暗灰・暗灰	100	33	65	124.41m～124.42m:細粒凝灰岩をレンズ状に含む。 124.61m～124.70m:粗粒凝灰岩をレンズ状に含む。
			暗灰色火山礫凝灰岩	dltf	黒/暗黄灰	100	49	92	124.83m～124.95m:粗粒凝灰岩をレンズ状に含む。 125.58m～125.84m:傾斜角約70°，幅約0.1cm～約0.8cmの筋状構造がある。
126.90	-102.08								
127.34	-102.52		シルト岩	st	暗緑灰	100	37	37	125.74m～125.82m:粗粒凝灰岩が分布する。
			安山岩溶岩(角礫状)	py(C)	黒/暗黄灰・暗灰	100	13	26	128.35m～128.57m:傾斜角約60°～約70°，幅約0.8cm～約1.0cmの筋状構造が2条ある。
						100	12	12	
						100	9	0	
131.65	-106.83			blv		100	20	63	
132.60	-107.78		暗灰色火山礫凝灰岩/シルト岩/粗粒凝灰岩	dltf/st/ctf	黒/暗黄灰・暗緑灰・暗灰	100	34	84	
		大間層	シルト岩	st	暗緑灰	100	61	82	132.73m～132.77m:粗粒凝灰岩をレンズ状に含む。 132.88m～132.91m:粗粒凝灰岩をレンズ状に含む。
						100	51	87	133.06m～133.11m:粗粒凝灰岩をブロック状～レンズ状に含む。 133.36m～133.37m:粗粒凝灰岩が分布する。
						100	65	87	
						100	56	100	133.92m～133.99m:粗粒凝灰岩をブロック状～レンズ状に含む。 134.45m～134.62m:粗粒凝灰岩をレンズ状に含む。 135.07m～135.15m:粗粒凝灰岩をレンズ状に含む。
						100	51	100	135.37m～135.43m:酸性凝灰岩質である。
						100	65	100	
						100	80	100	
						100	46	100	
						100	96	96	
						100	65	100	
						100	40	96	
						100	20	65	143.80m～143.83m:粗粒凝灰岩をレンズ状に含む。
						100	43	100	
						100	24	95	
						100	89	100	
						100	63	93	149.81m～149.83m:酸性凝灰岩をレンズ状に含む。 149.84m～149.93m:酸性凝灰岩が分布する。
150.00	-125.18					100	74	74	149.94m～149.96m:粗粒凝灰岩をレンズ状に含む。

4. コア写真(1/132)

第558回審査会合
机上配布資料1 P.136 再掲

cf-101孔 深度0m～30m

孔名：cf-101
孔径：116mm
孔口標高：T.P.8.12m
傾斜角：79.5°
掘削長：95.00m



4. コア写真(2/132)

第558回審査会合
机上配布資料1 P.137 再掲

cf-101孔 深度30m～60m

孔名：cf-101
孔径：116mm
孔口標高：T.P.8.12m
傾斜角：79.5°
掘削長：95.00m



4. コア写真(3/132)

第558回審査会合
机上配布資料1 P.138 再掲

cf-101孔 深度60m～90m

孔名：cf-101
孔径：116mm
孔口標高：T.P.8.12m
傾斜角：79.5°
掘削長：95.00m

4. コア写真(4/132)

第558回審査会合
机上配布資料1 P.139 再掲

cf-101孔 深度90m～95m

孔名：cf-101
孔径：116mm
孔口標高：T.P.8.12m
傾斜角：79.5°
掘削長：95.00m

第558回審査会合
机上配布資料1 P.140 再掲

4. コア写真(5/132)

cf-102孔 深度0m～30m

孔名：cf-102
孔径：116mm
孔口標高：T.P.2.64m
傾斜角：35°
掘削長：48.00m



4. コア写真(6/132)

第558回審査会合
机上配布資料1 P.141 再掲

cf-102孔 深度30m～48m

孔名：cf-102
孔径：116mm
孔口標高：T.P.2.64m
傾斜角：35°
掘削長：48.00m



43.62m cf-1断層

4. コア写真(7/132)

第558回審査会合
机上配布資料1 P.142 再掲

cf-103孔 深度0m～30m

孔名：cf-103
孔径：116mm
孔口標高：T.P.2.89m
傾斜角：62°
掘削長：75.00m



4. コア写真(8/132)

第558回審査会合
机上配布資料1 P.143 再掲

cf-103孔 深度30m～60m

孔名：cf-103
孔径：116mm
孔口標高：T.P.2.89m
傾斜角：62°
掘削長：75.00m



39.14m シームS-10

4. コア写真(9/132)

第558回審査会合
机上配布資料1 P.144 再掲

cf-103孔 深度60m～75m

孔名：cf-103
孔径：116mm
孔口標高：T.P.2.89m
傾斜角：62°
掘削長：75.00m



4. コア写真(10/132)

第558回審査会合
机上配布資料1 P.145 再掲

cf-104孔　深度0m～30m

孔名：cf-104
孔径：116mm
孔口標高：T.P.2.86m
傾斜角：63.4°
掘削長：90.00m



4. コア写真(11/132)

第558回審査会合
机上配布資料1 P.146 再掲

cf-104孔　深度30m～60m

孔名：cf-104
孔径：116mm
孔口標高：T.P.2.86m
傾斜角：63.4°
掘削長：90.00m



4. コア写真(12/132)

第558回審査会合
机上配布資料1 P.147 再掲

cf-104孔 深度60m～90m

孔名：cf-104
孔径：116mm
孔口標高：T.P.2.86m
傾斜角：63.4°
掘削長：90.00m

61.61m シーム S-9

89.44m シーム S-7

第558回審査会合
机上配布資料1 P.148 再掲

4. コア写真(13/132)

cf-105孔 深度0m～30m

孔名：cf-105
孔径：116mm
孔口標高：T.P.2.85m
傾斜角：49.1°
掘削長：76.00m



4. コア写真(14/132)

第558回審査会合
机上配布資料1 P.149 再掲

cf-105孔 深度30m～60m

孔名：cf-105
孔径：116mm
孔口標高：T.P.2.85m
傾斜角：49.1°
掘削長：76.00m



52.10m cf-1断層

第558回審査会合
机上配布資料1 P.150 再掲

4. コア写真(15/132)

cf-105孔 深度60m～76m

孔名：cf-105
孔径：116mm
孔口標高：T.P.2.85m
傾斜角：49.1°
掘削長：76.00m



4. コア写真(16/132)

第558回審査会合
机上配布資料1 P.151 再掲

cf-201孔 深度0m～30m

孔名：cf-201
孔径：116mm
孔口標高：T.P.2.79m
掘削長：40.00m



4. コア写真(17/132)

第558回審査会合
机上配布資料1 P.152 再掲

cf-201孔 深度30m～40m

孔名：cf-201
孔径：116mm
孔口標高：T.P.2.79m
掘削長：40.00m



33.78m シームS-10

4. コア写真(18/132)

第558回審査会合
机上配布資料1 P.153 再掲

cf-202孔 深度0m～30m

孔名：cf-202
孔径：116mm
孔口標高：T.P.2.70m
傾斜角：71.4°
掘削長：43.00m



4. コア写真(19/132)

第558回審査会合
机上配布資料1 P.154 再掲

cf-202孔 深度30m～43m

孔名：cf-202
孔径：116mm
孔口標高：T.P.2.70m
傾斜角：71.4°
掘削長：43.00m

36.22m シームS-10

第558回審査会合
机上配布資料1 P.155 再掲

4. コア写真(20/132)

cf-203孔 深度0m～30m

孔名：cf-203
孔径：116mm
孔口標高：T.P.2.70m
傾斜角：59.4°
掘削長：47.00m



4. コア写真(21/132)

第558回審査会合
机上配布資料1 P.156 再掲

cf-203孔 深度30m～47m

孔名：cf-203
孔径：116mm
孔口標高：T.P.2.70m
傾斜角：59.4°
掘削長：47.00m



4. コア写真(22/132)

第558回審査会合
机上配布資料1 P.157 再掲

cf-204孔 深度0m～30m

孔名：cf-204
孔径：116mm
孔口標高：T.P.2.91m
傾斜角：76.1°
掘削長：42.00m



4. コア写真(23/132)

第558回審査会合
机上配布資料1 P.158 再掲

cf-204孔　深度30m～42m

孔名：cf-204
孔径：116mm
孔口標高：T.P.2.91m
傾斜角：76.1°
掘削長：42.00m



4. コア写真(24/132)

第558回審査会合
机上配布資料1　P.159 再掲

SB-008孔　深度0m～30m

孔名：SB-008
孔径：116mm
孔口標高：T.P.30.02m
掘削長：186.00m



4. コア写真(25/132)

第558回審査会合
机上配布資料1 P.160 再掲

SB-008孔 深度30m～60m

孔名：SB-008
孔径：116mm
孔口標高：T.P.30.02m
掘削長：186.00m



46.07m シームS-11

4. コア写真(26/132)

第558回審査会合
机上配布資料1 P.161 再掲

SB-008孔 深度60m～90m

孔名：SB-008
孔径：116mm
孔口標高：T.P.30.02m
掘削長：186.00m

4. コア写真(27/132)

第558回審査会合
机上配布資料1 P.162 再掲

SB-008孔 深度90m～120m

孔名：SB-008
孔径：116mm
孔口標高：T.P.30.02m
掘削長：186.00m



111.05m シームS-9

第558回審査会合
机上配布資料1　P.163 再掲

4. コア写真(28/132)

SB-008孔　深度120m～150m

孔名：SB-008
孔径：116mm
孔口標高：T.P.30.02m
掘削長：186.00m



▲146.95m シームS-2

4. コア写真(29/132)

第558回審査会合
机上配布資料1　P.164 再掲

SB-008孔　深度150m～180m

孔名：SB-008
孔径：116mm
孔口標高：T.P.30.02m
掘削長：186.00m



4. コア写真(30/132)

第558回審査会合
机上配布資料1　P.165 再掲

SB-008孔　深度180m～186m

孔名：SB-008
孔径：116mm
孔口標高：T.P.30.02m
掘削長：186.00m



第558回審査会合
机上配布資料1 P.166 再掲

4. コア写真(31/132)

SB-025孔 深度0m～30m

孔名：SB-025
孔径：116mm
孔口標高：T.P.29.99m
掘削長：72.00m

4. コア写真(32/132)

第558回審査会合
机上配布資料1 P.167 再掲

SB-025孔 深度30m～60m

孔名：SB-025
孔径：116mm
孔口標高：T.P.29.99m
掘削長：72.00m



4. コア写真(33/132)

第558回審査会合
机上配布資料1　P.168 再掲

SB-025孔　深度60m～72m

孔名：SB-025
孔径：116mm
孔口標高：T.P.29.99m
掘削長：72.00m

4. コア写真(34/132)

第558回審査会合
机上配布資料1 P.169 再掲

SB-027孔 深度0m～30m

孔名:SB-027
孔径:116mm
孔口標高:T.P.30.01m
掘削長:130.00m



第558回審査会合
机上配布資料1 P.170 再掲

4. コア写真(35/132)

SB-027孔 深度30m～60m

孔名:SB-027
孔径:116mm
孔口標高:T.P.30.01m
掘削長:130.00m



第558回審査会合
机上配布資料1 P.171 再掲

4. コア写真(36/132)

SB-027孔 深度60m～90m

孔名：SB-027
孔径：116mm
孔口標高：T.P.30.01m
掘削長：130.00m



4. コア写真(37/132)

第558回審査会合
机上配布資料1 P.172 再掲

SB-027孔 深度90m～120m

孔名：SB-027
孔径：116mm
孔口標高：T.P.30.01m
掘削長：130.00m



▲115.87m シームS-8

4. コア写真(38/132)

第558回審査会合
机上配布資料1　P.173 再掲

SB-027孔　深度120m～130m

孔名：SB-027
孔径：116mm
孔口標高：T.P.30.01m
掘削長：130.00m

4. コア写真(39/132)

第558回審査会合
机上配布資料1　P.174 再掲

SB-028孔　深度0m～30m

孔名：SB-028
孔径：116mm
孔口標高：T.P.30.11m
掘削長：30.00m



第558回審査会合
机上配布資料1　P.175 再掲

4. コア写真(40/132)

SB-029孔　深度0m～30m

孔名：SB-029
孔径：116mm
孔口標高：T.P.26.14m
掘削長：140.00m



第558回審査会合
机上配布資料1 P.176 再掲

4. コア写真(41/132)

SB-029孔 深度30m～60m

孔名：SB-029
孔径：116mm
孔口標高：T.P.26.14m
掘削長：140.00m



▲42.23m シームS-11層準
(FT5-3)

4. コア写真(42/132)

第558回審査会合
机上配布資料1 P.177 再掲

SB-029孔 深度60m～90m

孔名：SB-029
孔径：116mm
孔口標高：T.P.26.14m
掘削長：140.00m

第558回審査会合
机上配布資料1　P.178 再掲

4. コア写真(43/132)

SB-029孔　深度90m～120m

孔名：SB-029
孔径：116mm
孔口標高：T.P.26.14m
掘削長：140.00m



112.34m シームS-9

117.71m シームS-8

4. コア写真(44/132)

第558回審査会合
机上配布資料1　P.179 再掲

SB-029孔　深度120m～140m

孔名：SB-029
孔径：116mm
孔口標高：T.P.26.14m
掘削長：140.00m



第558回審査会合
机上配布資料1 P.180 再掲

4. コア写真(45/132)

SB-031孔 深度0m～30m

孔名:SB-031
孔径:116mm
孔口標高:T.P.30.01m
掘削長:130.00m



4. コア写真(46/132)

第558回審査会合
机上配布資料1 P.181 再掲

SB-031孔 深度30m～60m

孔名：SB-031
孔径：116mm
孔口標高：T.P.30.01m
掘削長：130.00m



44.30m シームS-11層準
(FT5-3)

4. コア写真(47/132)

第558回審査会合
机上配布資料1 P.182 再掲

SB-031孔 深度60m～90m

孔名:SB-031
孔径:116mm
孔口標高:T.P.30.01m
掘削長:130.00m



78.35m シームS-10

4. コア写真(48/132)

第558回審査会合
机上配布資料1 P.183 再掲

SB-031孔 深度90m～120m

孔名：SB-031
孔径：116mm
孔口標高：T.P.30.01m
掘削長：130.00m

▲111.80m シームS-8

4. コア写真(49/132)

第558回審査会合
机上配布資料1 P.184 再掲

SB-031孔 深度120m～130m

孔名：SB-031
孔径：116mm
孔口標高：T.P.30.01m
掘削長：130.00m

120.98m シームS-6

4. コア写真(50/132)

第558回審査会合
机上配布資料1 P.185 再掲

SB-032孔 深度0m～30m

孔名：SB-032
孔径：116mm
孔口標高：T.P.26.13m
掘削長：327.00m



第558回審査会合
机上配布資料1 P.186 再掲

4. コア写真(51/132)

SB-032孔 深度30m～60m

孔名：SB-032
孔径：116mm
孔口標高：T.P.26.13m
掘削長：327.00m



4. コア写真(52/132)

第558回審査会合
机上配布資料1 P.187 再掲

SB-032孔 深度60m～90m

孔名：SB-032
孔径：116mm
孔口標高：T.P.26.13m
掘削長：327.00m



4. コア写真(53/132)

第558回審査会合
机上配布資料1 P.188 再掲

SB-032孔 深度90m～120m

孔名：SB-032
孔径：116mm
孔口標高：T.P.26.13m
掘削長：327.00m



4. コア写真(54/132)

第558回審査会合
机上配布資料1 P.189 再掲

SB-032孔 深度120m～150m

孔名：SB-032
孔径：116mm
孔口標高：T.P.26.13m
掘削長：327.00m



124.83m シームS-6

4. コア写真(55/132)

第558回審査会合
机上配布資料1 P.190 再掲

SB-032孔 深度150m～180m

孔名：SB-032
孔径：116mm
孔口標高：T.P.26.13m
掘削長：327.00m



4. コア写真(56/132)

第558回審査会合
机上配布資料1 P.191 再掲

SB-032孔 深度180m～210m

孔名:SB-032
孔径:116mm
孔口標高:T.P.26.13m
掘削長:327.00m



4. コア写真(57/132)

第558回審査会合
机上配布資料1 P.192 再掲

SB-032孔 深度210m～240m

孔名：SB-032
孔径：116mm
孔口標高：T.P.26.13m
掘削長：327.00m



4. コア写真(58/132)

第558回審査会合
机上配布資料1　P.193 再掲

SB-032孔　深度240m～270m

孔名：SB-032
孔径：116mm
孔口標高：T.P.26.13m
掘削長：327.00m



4. コア写真(59/132)

第558回審査会合
机上配布資料1 P.194 再掲

SB-032孔　深度270m～300m

孔名：SB-032
孔径：116mm
孔口標高：T.P.26.13m
掘削長：327.00m



4. コア写真(60/132)

第558回審査会合
机上配布資料1 P.195 再掲

SB-032孔 深度300m～327m

孔名：SB-032
孔径：116mm
孔口標高：T.P.26.13m
掘削長：327.00m



第558回審査会合
机上配布資料1 P.196 再掲

3. コア写真(61/132)

CB-6孔 深度0m～30m

孔名：CB-6
孔径：116mm
孔口標高：T.P.30.10m
傾斜角：29.2°
掘削長：200.00m



第558回審査会合
机上配布資料1 P.197 再掲

3. コア写真(62/132)

CB-6孔 深度30m～60m

孔名：CB-6
孔径：116mm
孔口標高：T.P.30.10m
傾斜角：29.2°
掘削長：200.00m



3. コア写真(63/132)

第558回審査会合
机上配布資料1 P.198 再掲

CB-6孔 深度60m～90m

孔名：CB-6
孔径：116mm
孔口標高：T.P.30.10m
傾斜角：29.2°
掘削長：200.00m



第558回審査会合
机上配布資料1 P.199 再掲

3. コア写真(64/132)

CB-6孔 深度90m～120m

孔名：CB-6
孔径：116mm
孔口標高：T.P.30.10m
傾斜角：29.2°
掘削長：200.00m



92.52m シームS-11層準
(FT5-3)

第558回審査会合
机上配布資料1　P.200 再掲

3. コア写真(65/132)

CB-6孔　深度120m～150m

孔名：CB-6
孔径：116mm
孔口標高：T.P.30.10m
傾斜角：29.2°
掘削長：200.00m



3. コア写真(66/132)

第558回審査会合
机上配布資料1　P.201 再掲

CB-6孔　深度150m～180m

孔名：CB-6
孔径：116mm
孔口標高：T.P.30.10m
傾斜角：29.2°
掘削長：200.00m

3. コア写真(67/132)

第558回審査会合
机上配布資料1　P.202 再掲

CB-6孔　深度180m～200m

孔名：CB-6
孔径：116mm
孔口標高：T.P.30.10m
傾斜角：29.2°
掘削長：200.00m



▲181.64m シームS-10

第558回審査会合
机上配布資料1　P.203 再掲

3. コア写真(68/132)

CB-7孔　深度0m～30m

孔名：CB-7
孔径：116mm
孔口標高：T.P.26.07m
傾斜角：31.6°
掘削長：130.00m



3. コア写真(69/132)

第558回審査会合
机上配布資料1　P.204 再掲

CB-7孔　深度30m～60m

孔名：CB-7
孔径：116mm
孔口標高：T.P.26.07m
傾斜角：31.6°
掘削長：130.00m



3. コア写真(70/132)

第558回審査会合
机上配布資料1　P.205 再掲

CB-7孔　深度60m～90m

孔名：CB-7
孔径：116mm
孔口標高：T.P.26.07m
傾斜角：31.6°
掘削長：130.00m

▲84.41m シームS-11層準
(FT5-3)

3. コア写真(71/132)

第558回審査会合
机上配布資料1 P.206 再掲

CB-7孔 深度90m～120m

孔名：CB-7
孔径：116mm
孔口標高：T.P.26.07m
傾斜角：31.6°
掘削長：130.00m



3. コア写真(72/132)

第558回審査会合
机上配布資料1　P.207 再掲

CB-7孔　深度120m～130m

孔名：CB-7
孔径：116mm
孔口標高：T.P.26.07m
傾斜角：31.6°
掘削長：130.00m



3. コア写真(73/132)

第558回審査会合
机上配布資料1　P.208 再掲

CB-8孔　深度0m～30m

孔名：CB-8
孔径：116mm
孔口標高：T.P.30.08m
傾斜角：30.2°
掘削長：111.00m



3. コア写真(74/132)

第558回審査会合
机上配布資料1　P.209 再掲

CB-8孔　深度30m～60m

孔名：CB-8
孔径：116mm
孔口標高：T.P.30.08m
傾斜角：30.2°
掘削長：111.00m



第558回審査会合
机上配布資料1 P.210 再掲

3. コア写真(75/132)

CB-8孔 深度60m～90m

孔名：CB-8
孔径：116mm
孔口標高：T.P.30.08m
傾斜角：30.2°
掘削長：111.00m



▲ 89.66m シームS-11層準
(FT5-3)

第558回審査会合
机上配布資料1　P.211 再掲

3. コア写真(76/132)

CB-8孔　深度90m～111m

孔名：CB-8
孔径：116mm
孔口標高：T.P.30.08m
傾斜角：30.2°
掘削長：111.00m

第558回審査会合
机上配布資料1 P.212 再掲

3. コア写真(77/132)

CB-9孔 深度0m～30m

孔名:CB-9
孔径:116mm
孔口標高:T.P.30.01m
傾斜角:30.8°
掘削長:220.00m



3. コア写真(78/132)

第558回審査会合
机上配布資料1 P.213 再掲

CB-9孔 深度30m～60m

孔名：CB-9
孔径：116mm
孔口標高：T.P.30.01m
傾斜角：30.8°
掘削長：220.00m



3. コア写真(79/132)

第558回審査会合
机上配布資料1 P.214 再掲

CB-9孔 深度60m～90m

孔名：CB-9
孔径：116mm
孔口標高：T.P.30.01m
傾斜角：30.8°
掘削長：220.00m



▲81.25m シームS-11層準
(FT5-3)

3. コア写真(80/132)

第558回審査会合
机上配布資料1 P.215 再掲

CB-9孔 深度90m～120m

孔名：CB-9
孔径：116mm
孔口標高：T.P.30.01m
傾斜角：30.8°
掘削長：220.00m

3. コア写真(81/132)

第558回審査会合
机上配布資料1 P.216 再掲

CB-9孔 深度120m～150m

孔名：CB-9
孔径：116mm
孔口標高：T.P.30.01m
傾斜角：30.8°
掘削長：220.00m



147.42m シームS-10

3. コア写真(82/132)

第558回審査会合
机上配布資料1 P.217 再掲

CB-9孔 深度150m～180m

孔名：CB-9
孔径：116mm
孔口標高：T.P.30.01m
傾斜角：30.8°
掘削長：220.00m

3. コア写真(83/132)

第558回審査会合
机上配布資料1 P.218 再掲

CB-9孔 深度180m～210m

孔名：CB-9
孔径：116mm
孔口標高：T.P.30.01m
傾斜角：30.8°
掘削長：220.00m



3. コア写真(84/132)

第558回審査会合
机上配布資料1　P.219 再掲

CB-9孔　深度210m～220m

孔名：CB-9
孔径：116mm
孔口標高：T.P.30.01m
傾斜角：30.8°
掘削長：220.00m



3. コア写真(85/132)

第558回審査会合
机上配布資料1　P.220 再掲

CB-11孔　深度0m～30m

孔名：CB-11
孔径：116mm
孔口標高：T.P.30.03m
掘削長：60.00m



3. コア写真(86/132)

第558回審査会合
机上配布資料1 P.221 再掲

CB-11孔 深度30m～60m

孔名：CB-11
孔径：116mm
孔口標高：T.P.30.03m
掘削長：60.00m



3. コア写真(87/132)

CB-12孔　深度0m～30m

孔名：CB-12
孔径：116mm
孔口標高：T.P.30.04m
傾斜角：60.0°
掘削長：30.00m



21.15m　cf-3断層

3. コア写真(88/132)

第558回審査会合
机上配布資料1　P.223 再掲

SC-016孔　深度0m～30m

孔名：SC-016
孔径：116mm
孔口標高：T.P.30.06m
掘削長：350.00m



3. コア写真(89/132)

第558回審査会合
机上配布資料1 P.224 再掲

SC-016孔 深度30m～60m

孔名：SC-016
孔径：116mm
孔口標高：T.P.30.06m
掘削長：350.00m



▲44.77m シームS-11層準
(FT5-3)

3. コア写真(90/132)

第558回審査会合
机上配布資料1　P.225 再掲

SC-016孔　深度60m～90m

孔名：SC-016
孔径：116mm
孔口標高：T.P.30.06m
掘削長：350.00m



3. コア写真(91/132)

第558回審査会合
机上配布資料1　P.226 再掲

SC-016孔　深度90m～120m

孔名：SC-016
孔径：116mm
孔口標高：T.P.30.06m
掘削長：350.00m



112.56m シームS-8

第558回審査会合
机上配布資料1　P.227 再掲

3. コア写真(92/132)

SC-016孔　深度120m～150m

孔名：SC-016
孔径：116mm
孔口標高：T.P.30.06m
掘削長：350.00m



3. コア写真(93/132)

第558回審査会合
机上配布資料1　P.228 再掲

SC-016孔　深度150m～180m

孔名：SC-016
孔径：116mm
孔口標高：T.P.30.06m
掘削長：350.00m



3. コア写真(94/132)

第558回審査会合
机上配布資料1　P.229 再掲

SC-016孔　深度180m～210m

孔名：SC-016
孔径：116mm
孔口標高：T.P.30.06m
掘削長：350.00m



第558回審査会合
机上配布資料1　P.230 再掲

3. コア写真(95/132)

SC-016孔　深度210m～240m

孔名：SC-016
孔径：116mm
孔口標高：T.P.30.06m
掘削長：350.00m



3. コア写真(96/132)

第558回審査会合
机上配布資料1 P.231 再掲

SC-016孔 深度240m～270m

孔名:SC-016
孔径:116mm
孔口標高:T.P.30.06m
掘削長:350.00m



3. コア写真(97/132)

第558回審査会合
机上配布資料1　P.232 再掲

SC-016孔　深度270m～300m

孔名：SC-016
孔径：116mm
孔口標高：T.P.30.06m
掘削長：350.00m

3. コア写真(98/132)

第558回審査会合
机上配布資料1　P.233 再掲

SC-016孔　深度300m～330m

孔名：SC-016
孔径：116mm
孔口標高：T.P.30.06m
掘削長：350.00m



324.53m シーム

第558回審査会合
机上配布資料1　P.234 再掲

3. コア写真(99/132)

SC-016孔　深度330m～350m

孔名：SC-016
孔径：116mm
孔口標高：T.P.30.06m
掘削長：350.00m

339.00m シームS-Om

第558回審査会合
机上配布資料1　P.235 再掲

3. コア写真(100/132)

R-901孔　深度0m～30m

孔名：R-901
孔径：116mm
孔口標高：T.P.23.57m
掘削長：204.00m

第558回審査会合
机上配布資料1　P.236 再掲

3. コア写真(101/132)

R-901孔　深度30m～60m

孔名：R-901
孔径：116mm
孔口標高：T.P.23.57m
掘削長：204.00m

45.45m シームS-11層準
(FT5-3)

第558回審査会合
机上配布資料1　P.237 再掲

3. コア写真(102/132)

R-901孔　深度60m～90m

孔名：R-901
孔径：116mm
孔口標高：T.P.23.57m
掘削長：204.00m

3. コア写真(103/132)

第558回審査会合
机上配布資料1 P.238 再掲

R-901孔 深度90m～120m

孔名:R-901
孔径:116mm
孔口標高:T.P.23.57m
掘削長:204.00m



95.72m シームS-10

第558回審査会合
机上配布資料1　P.239 再掲

3. コア写真(104/132)

R-901孔　深度120m～150m

孔名：R-901
孔径：116mm
孔口標高：T.P.23.57m
掘削長：204.00m

3. コア写真(105/132)

第558回審査会合
机上配布資料1 P.240 再掲

R-901孔 深度150m～180m

孔名:R-901
孔径:116mm
孔口標高:T.P.23.57m
掘削長:204.00m



▲176.50m シームS-1

3. コア写真(106/132)

第558回審査会合
机上配布資料1 P.241 再掲

R-901孔 深度180m～204m

孔名：R-901
孔径：116mm
孔口標高：T.P.23.57m
掘削長：204.00m

3. コア写真(107/132)

第558回審査会合
机上配布資料1　P.242 再掲

Ⅱ－iii孔　深度0m～30m

孔名：Ⅱ－iii
孔径：86mm（0～20m）
66mm（20m以深）
孔口標高：T.P.28.23m
掘削長：50.00m

3. コア写真(108/132)

第558回審査会合
机上配布資料1　P.243 再掲

Ⅱ－iii孔　深度30m～50m

孔名：Ⅱ－iii
孔径：86mm（0～20m）
66mm（20m以深）
孔口標高：T.P.28.23m
掘削長：50.00m

▲41.80m シームS-11層準
(FT5-3)

第558回審査会合
机上配布資料1　P.244 再掲

3. コア写真(109/132)

SB-035孔　深度0m～30m

孔名：SB-035
孔径：116mm
孔口標高：T.P.32.34m
掘削長：333.00m



▲28.31m シームS-11層準
(FT5-3)

3. コア写真(110/132)

第558回審査会合
机上配布資料1 P.245 再掲

SB-035孔 深度30m～60m

孔名：SB-035
孔径：116mm
孔口標高：T.P.32.34m
掘削長：333.00m



第558回審査会合
机上配布資料1　P.246 再掲

3. コア写真(111/132)

SB-035孔　深度60m～90m

孔名：SB-035
孔径：116mm
孔口標高：T.P.32.34m
掘削長：333.00m



第558回審査会合
机上配布資料1　P.247 再掲

3. コア写真(112/132)

SB-035孔　深度90m～120m

孔名：SB-035
孔径：116mm
孔口標高：T.P.32.34m
掘削長：333.00m



96.46m シームS-6

115.33m シームS-2

第558回審査会合
机上配布資料1　P.248 再掲

3. コア写真(113/132)

SB-035孔　深度120m～150m

孔名：SB-035
孔径：116mm
孔口標高：T.P.32.34m
掘削長：333.00m



3. コア写真(114/132)

第558回審査会合
机上配布資料1　P.249 再掲

SB-035孔　深度150m～180m

孔名：SB-035
孔径：116mm
孔口標高：T.P.32.34m
掘削長：333.00m



3. コア写真(115/132)

第558回審査会合
机上配布資料1　P.250 再掲

SB-035孔　深度180m～210m

孔名：SB-035
孔径：116mm
孔口標高：T.P.32.34m
掘削長：333.00m



3. コア写真(116/132)

第558回審査会合
机上配布資料1　P.251 再掲

SB-035孔　深度210m～240m

孔名：SB-035
孔径：116mm
孔口標高：T.P.32.34m
掘削長：333.00m



3. コア写真(117/132)

第558回審査会合
机上配布資料1　P.252 再掲

SB-035孔　深度240m～270m

孔名：SB-035
孔径：116mm
孔口標高：T.P.32.34m
掘削長：333.00m



3. コア写真(118/132)

第558回審査会合
机上配布資料1　P.253 再掲

SB-035孔　深度270m～300m

孔名：SB-035
孔径：116mm
孔口標高：T.P.32.34m
掘削長：333.00m



3. コア写真(119/132)

第558回審査会合
机上配布資料1　P.254 再掲

SB-035孔　深度300m～333m

孔名：SB-035
孔径：116mm
孔口標高：T.P.32.34m
掘削長：333.00m



▲304.22m シーム

3. コア写真(120/132)

cf-301孔 深度0m～30m

孔名：cf-301
孔径：116mm
孔口標高：T.P.25.09m
傾斜角：45.1°
掘削長：70.00m



18.57m シームS-11層準
(FT5-3)

第558回審査会合
机上配布資料1　P.256 再掲

3. コア写真(121/132)

cf-301孔　深度30m～60m

孔名：cf-301
孔径：116mm
孔口標高：T.P.25.09m
傾斜角：45.1°
掘削長：70.00m



第558回審査会合
机上配布資料1　P.257 再掲

3. コア写真(122/132)

cf-301孔　深度60m～70m

孔名：cf-301
孔径：116mm
孔口標高：T.P.25.09m
傾斜角：45.1°
掘削長：70.00m



3. コア写真(123/132)

cf-302孔 深度0m～30m

孔名：cf-302
孔径：116mm
孔口標高：T.P.24.95m
傾斜角：55.5°
掘削長：70.00m



15.55m シームS-11層準
(FT5-3)

第558回審査会合
机上配布資料1　P.259 再掲

3. コア写真(124/132)

cf-302孔　深度30m～60m

孔名：cf-302
孔径：116mm
孔口標高：T.P.24.95m
傾斜角：55.5°
掘削長：70.00m



3. コア写真(125/132)

第558回審査会合
机上配布資料1　P.256 再掲

cf-302孔　深度60m～70m

孔名：cf-302
孔径：116mm
孔口標高：T.P.24.95m
傾斜角：55.5°
掘削長：70.00m



第558回審査会合
机上配布資料1　P.261 一部修正

3. コア写真(126/132)

R-122孔　深度0m～30m

孔名：R-122
孔径：86mm(0～30m)
66mm(30～50m)
孔口標高：T.P.33.87m
掘削長：50.00m

13.25m シームS-11層準
(FT5-3)

3. コア写真(127/132)

第558回審査会合
机上配布資料1 P.262 再掲

R-122孔 深度30m～50m

孔名：R-122
孔径：86mm(0～30m)
66mm(30～50m)
孔口標高：T.P.33.87m
掘削長：50.00m

第558回審査会合
机上配布資料1　P.263 一部修正

3. コア写真(128/132)

SB-037孔　深度0m～30m

孔名：SB-037
孔径：116mm
孔口標高：T.P.24.82m
掘削長：150.00m



12.35m シームS-11層準
(FT5-3)

3. コア写真(129/132)

第558回審査会合
机上配布資料1 P.264 再掲

SB-037孔 深度30m～60m

孔名：SB-037
孔径：116mm
孔口標高：T.P.24.82m
掘削長：150.00m



第558回審査会合
机上配布資料1　P.265 再掲

3. コア写真(130/132)

SB-037孔　深度60m～90m

孔名：SB-037
孔径：116mm
孔口標高：T.P.24.82m
掘削長：150.00m



第558回審査会合
机上配布資料1 P.266 再掲

3. コア写真(131/132)

SB-037孔 深度90m～120m

孔名：SB-037
孔径：116mm
孔口標高：T.P.24.82m
掘削長：150.00m



3. コア写真(132/132)

第558回審査会合
机上配布資料1　P.267 再掲

SB-037孔　深度120m～150m

孔名：SB-037
孔径：116mm
孔口標高：T.P.24.82m
掘削長：150.00m