

9:57

様式8-1(1/2)

応急処置の概要 (原子炉施設)

1/3

(第25条-15831報)

内閣総理大臣
原子力規制委員会
福島県知事
大熊町長
双葉町長 殿

第25条報告

原子力災害対策特別措置法第25条第2項に基づき、応急措置の概要を以下のとおり報告します。

発信日時	平成29年5月3日 9時40分	送信者	東京電力ホールディングス株式会社 福島第一原子力発電所 原子力防災管理者 内田 俊志 連絡先：0240-30-9301
受信日時	平成 年 月 日 時 分	受信者	

1. 事故件名 : 非常用炉心冷却装置注水不能
(原災法政令第6条第4項第4号, 省令第21条第1項口)

2. 事故発生場所 : 福島第一原子力発電所

3. 事故発生日時 : 平成23年3月11日 16時36分

4. 発生事象と対応の概要

第25条-12993報他でお知らせした、地下貯水槽周辺の観測孔において全ベータ放射能が上昇した事象、及び第25条-13274報他でお知らせした、地下貯水槽 i 南西側及び北東側の漏えい検知孔水において全ベータ放射能が上昇した事象について、下記のとおり水の分析を実施しましたので、お知らせします。

- ・地下貯水槽観測孔 分析結果 [採取日 5月2日]
- ・地下水パイパス(調査孔)、海側観測孔 分析結果 [採取日 5月1日]

今回の分析結果は、至近の分析結果と比較して有意な変動はありませんでした。

引き続き、地下貯水槽周辺の監視を行うとともに、全ベータ放射能が上昇した原因を調査していきます。

【公表区分：D続】

5. 緊急時対策本部その他の事項の概要

なし

2/3

地下水貯水槽観測孔 分析結果(2017年5月2日分)

地下水貯水槽観測孔(i~iii)														
	A1	A2	A3	A4	A5	A6	A7	A8	A9	A10	A11	A12	A13	A14
採取時刻	7:51				7:44				7:38				7:31	
全ベータ(Bq/L)	ND(22)				ND(22)				ND(22)				24	

地下水貯水槽観測孔(i~iii)							地下水貯水槽観測孔(vi)		
	A15	A16	A17	A18	A19	B1	B2	B3	
採取時刻			7:25						
全ベータ(Bq/L)			ND(22)						

(注)NDは検出限界値未満を表し、()内に検出限界値を示す。

地下水バイパス(調査孔)、海側観測孔 分析結果(2017年5月1日分)

	地下水バイパス 調査孔			海側観測孔							
	a	b	c	①	②	③	④	⑤	⑥	⑦	⑧
採取時刻		8:20	7:57	8:51				9:17		9:46	
全ベータ(Bq/L)		ND(26)	ND(26)	32				32		ND(26)	
トリチウム(Bq/L)		96	15	59				59		95	

半減期 トリチウム:約12年

* トリチウム以外のデータは5月2日にお知らせ済み。

(注)NDは検出限界値未満を表し、()内に検出限界値を示す。

u
3

9:57

様式8-1(1/2)

1/2

応急処置の概要 (原子炉施設)

(第25条-15832報)

内閣総理大臣
原子力規制委員会
福島県知事
大熊町長
双葉町長 殿

第25条報告

原子力災害対策特別措置法第25条第2項に基づき、応急措置の概要を以下のとおり報告します。

発信日時	平成29年5月3日9時40分	送信者	東京電力ホールディングス株式会社 福島第一原子力発電所 原子力防災管理者 内田 俊志 連絡先：0240-30-9301
受信日時	平成 年 月 日 時 分	受信者	

- 事故件名 : 非常用炉心冷却装置注水不能
(原災法政令第6条第4項第4号, 省令第21条第1項口)
- 事故発生場所 : 福島第一原子力発電所
- 事故発生日時 : 平成23年3月11日 16時36分
- 発生事象と対応の概要

第25条-8137報他でお知らせした、1号機放水路上流側立坑においてCs-137の濃度が上昇した事象、及び第25条-10182報他でお知らせした、2号機放水路上流側立坑において全ベータ放射能及びトリチウム濃度が上昇した事象について、1号機及び2号機放水路立坑水の分析を実施しましたので、以下のとおり報告します。

福島第一原子力発電所構内1号機、2号機放水路サンプリング結果
[採取日 5月1日]

今回の分析結果については、至近の分析値と比較して有意な変動はありませんでした。今後も監視を継続していきます。

【公表区分：その他】

- 緊急時対策本その他の事項の概要

なし

2/2

福島第一原子力発電所構内1号機、2号機放水路サンプリング結果

単位:Bq/L

	1号機放水路立坑水		2号機放水路立坑水	
	上流側	下流側	上流側	下流側
採取日	5月1日	5月1日	5月1日	5月1日
採取時刻	10:15	9:55	10:30	10:00
Cs-134(約2年)	170	170	220	6.7
Cs-137(約30年)	1,100	1,200	1,600	63
全β	1,600	3,400	2,700	210
H-3(約12年)	ND(120)	730	140	260

* NDは検出限界値未満を表し、()内に検出限界値を示す。

9:57

様式8-1(1/2)

応急処置の概要 (原子炉施設)

1/2

(第25条-15833報)

内閣総理大臣
原子力規制委員会
福島県知事
大熊町長
双葉町長 殿

第25条報告

原子力災害対策特別措置法第25条第2項に基づき、応急措置の概要を以下のとおり報告します。

発信日時	平成29年5月3日9時40分	送信者	東京電力ホールディングス株式会社 福島第一原子力発電所 原子力防災管理者 内田 俊志 連絡先: 0240-30-9301
受信日時	平成 年 月 日 時 分	受信者	

1. 事故件名 : 非常用炉心冷却装置注水不能
(原災法政令第6条第4項第4号, 省令第21条第1項ロ)

2. 事故発生場所 : 福島第一原子力発電所

3. 事故発生日時 : 平成23年3月11日 16時36分

4. 発生事象と対応の概要

サブドレン他水処理施設一時貯水タンクGの当社及び第三者機関による分析結果については、共に運用目標値を満足していたことから、5月4日に港湾内への排水を行います。
なお、排水開始・終了の実績については、排水終了後にお知らせします。

・福島第一原子力発電所 サブドレン・地下水ドレン浄化水の分析結果
[採取日 4月29日]

【公表区分: その他】

5. 緊急時対策本部その他の事項の概要

なし

2/2

福島第一原子力発電所 サブドレン・地下水ドレン浄化水の分析結果

単位: Bq/L

採取日	一時貯水タンクA (サンプルタンクA)		一時貯水タンクB (サンプルタンクB)		一時貯水タンクG (サンプルタンクG)		一時貯水タンクD (サンプルタンクD)		運用目標	告示濃度 限度	WHO飲料水 水質 ガイドライン
	東京電力	第三者機関	東京電力	第三者機関	東京電力	第三者機関	東京電力	第三者機関			
採取時刻											
貯水量 [m ³]											
セシウム134									1	60	10
セシウム137									1	90	10
その他 ガンマ核種									検出されないうこと		
全ベータ									3 (1) (注)		
トリチウム									1,500	60,000	10,000

単位: Bq/L

採取日	一時貯水タンクE (サンプルタンクE)		一時貯水タンクF (サンプルタンクF)		一時貯水タンクG (サンプルタンクG)		運用目標	告示濃度 限度	WHO飲料水 水質 ガイドライン
	東京電力	第三者機関	東京電力	第三者機関	東京電力	第三者機関			
採取時刻									
貯水量 [m ³]									
セシウム134					2017年4月29日	2017年4月29日	1	60	10
セシウム137					8:16	8:16	1	90	10
その他 ガンマ核種					1,100	1,100	検出されないうこと		
全ベータ					ND(0.49)	ND(0.63)	3 (1) (注)		
トリチウム					ND(0.53)	ND(0.68)	1,500	60,000	10,000

* 第三者機関: 東北緑化環境保全株式会社

* NDは検出限界値未満を表し、()内に検出限界値を示す。

(注) 運用目標の全ベータについては、10日に1回程度の分析では、検出限界値を1 Bq/Lに下げて実施。

※1 東京電力株式会社福島第一原子力発電所原子炉施設の保安及び特定核燃料物質の防護に関する規則に定める告示濃度限度

(別表第2第六欄: 周辺監視区域外の水中の濃度限度[本表では、Bq/cm³の表記をBq/Lに換算した値を記載])

※2 セシウム134、セシウム137の検出限界値[1Bq/L未満]を確認する測定にて検出されないうこと(天然核種を除く)。

11:09

様式8-1(1/2)

応急処置の概要 (原子炉施設)

1/8

(第25条-15834報)

内閣総理大臣
原子力規制委員会
福島県知事
大熊町長
双葉町長 殿

第25条報告

原子力災害対策特別措置法第25条第2項に基づき、応急措置の概要を以下のとおり報告します。

発信日時	平成29年 5月 3日 10時 50分	送信者	東京電力ホールディングス株式会社 福島第一原子力発電所 原子力防災管理者 内田 俊志 連絡先: 0240-30-9301
受信日時	平成 年 月 日 時 分	受信者	

1. 事故件名 : 非常用炉心冷却装置注水不能
(原災法政令第6条第4項第4号, 省令第21条第1項口)

2. 事故発生場所 : 福島第一原子力発電所

3. 事故発生日時 : 平成23年3月11日 16時36分

4. 発生事象と対応の概要

プラント関連パラメータ、発電所敷地内におけるモニタリング結果、及びタンクエリアパトロール結果等について、下記のとおりお知らせいたします。

- ・プラント関連パラメータ [5月3日 5時00分現在]
- ・発電所敷地内におけるモニタリング結果 [5月3日 1:0時00分現在]
- ・集中廃棄物処理施設周辺 サブドレン水核種分析結果 [採取日 5月2日]

・昨日(5月2日)のタンクエリアパトロール及び汚染水タンク水位計による常時監視において、漏えい等の異常はありませんでした。

【公表区分: その他】

5. 緊急時対策本部その他の事項の概要

なし

福島第一原子力発電所 プラント関連パラメータ

2017年5月3日 5:00 現在

【重要事項】
各計測器については、地震やその他の事故進展の影響を受けて、測定の信頼性確保
条件を確保しているものもあり、正しく測定できていない可能性のある計測器も存
在している。プラントの状況を把握するために、このような計測の不確かさも考
慮したうえで、複数の計測器から得られる情報を活用して変化の傾向にも留意し
て総合的に判断している。

	1号機	2号機	3号機	4号機
原子炉注水状況	給水系: 1.4m ³ /h CS系: 1.5m ³ /h (5/3 5:00 現在)	給水系: 1.5m ³ /h CS系: 1.4m ³ /h (5/3 5:00 現在)	給水系: 1.5m ³ /h CS系: 1.4m ³ /h (5/3 5:00 現在)	
原子炉圧力容器 底部温度	VESSEL BOTTOM HEAD (TE-263-69L1): 17.6°C 原子炉 SKIRT JOINT 上部 (TE-263-69H1): 17.5°C VESSEL DOWN COMMER (TE-263-69G2): 17.5°C (5/3 5:00 現在)	VESSEL WALL ABOVE BOTTOM HEAD (TE-2-3-69H3): 23.5°C RPV温度 (TE-2-3-69R): 24.2°C (5/3 5:00 現在)	RPV上部ヘッド温度 (TE-2-3-69L1): 20.9°C スカートジャンクション上部温度 (TE-2-3-69F1): 20.9°C RPV底部ヘッド上部温度 (TE-2-3-69H1): 19.8°C (5/3 5:00 現在)	
原子炉格納容器 内温度	HVH-12A RETURN AIR (TE-1625A): 17.9°C HVH-12A SUPPLY AIR (TE-1625F): 17.5°C (5/3 5:00 現在)	RETURN AIR DRYWELL COOLER (TE-16-114B): 24.1°C SUPPLY AIR D/W COOLER HVH2-16B (TE-16-114G#1): 23.6°C (5/3 5:00 現在)	格納容器空調機屋内空気温度 (TE-16-114A): 20.6°C 格納容器空調機供給空気温度 (TE-16-114F#1): 19.1°C (5/3 5:00 現在)	
原子炉格納容器 圧力	0.52kPa.g (5/3 5:00 現在)	3.26kPa.g (5/3 5:00 現在)	0.27kPa.g (5/3 5:00 現在)	
窒素封入流量 ※3	RPV: 28.19Nm ³ /h PCV: -Nm ³ /h (5/3 5:00 現在)	※4	RPV: 16.58Nm ³ /h PCV: -Nm ³ /h (5/3 5:00 現在)	※4
原子炉格納容器 ガス管理システム 排気流量	20.1m ³ /h (5/3 5:00 現在)	16.59m ³ /h (5/3 5:00 現在)	20.44m ³ /h (5/3 5:00 現在)	
原子炉格納容器 水素濃度 ※1	A系: 0.00vol% B系: -vol% (5/3 5:00 現在)	※5	A系: 0.05vol% B系: 0.02vol% (5/3 5:00 現在)	
原子炉格納容器 放射能濃度 (Xe135) ※2	A系: 指示値 8.20E-04 検出限界値 5.70E-04 Ba/cm B系: 指示値 1.05E-03 検出限界値 4.60E-04 (5/3 5:00 現在)	A系: 指示値 ND 検出限界値 1.7E-01 Ba/cm B系: 指示値 ND 検出限界値 1.5E-01 (5/3 5:00 現在)	A系: 指示値 ND 検出限界値 2.5E-01 Ba/cm B系: 指示値 ND 検出限界値 2.6E-01 (5/3 5:00 現在)	
使用済燃料プール 水温度	23.3°C (5/3 5:00 現在)	23.5°C (5/3 5:00 現在)	23.4°C (5/3 5:00 現在)	18.0°C (5/3 5:00 現在)
FPC 炉心シフト 水位	2.80m (5/3 5:00 現在)	3.94m (5/3 5:00 現在)	3.99m (5/3 5:00 現在)	26.50X100mm (5/3 5:00 現在)

【計測器に関する情報】
※1: 福島第一原子力発電所0.00vol%と記載する。(水素濃度が極めて低い場合は、計測精度によりマイナス表示される場合があるため)
原子炉格納容器ガス管理システムの水素濃度を記載する。
※2: 格納容器検出限界値と記載する。原子炉格納容器ガス管理システムの場合NDと記載する。
※3: 使用済燃料プールの温度。圧力で流量補正した値を記載する。
※4: 窒素封入停止中
※5: 格納容器に排気ガス注入

福島第一原子力発電所 モニタリング結果(モニタリングカー・気象関係)

場所	日時	線量率 ($\mu\text{Sv/h}$)	中性子線量率 ($\mu\text{Sv/h}$)	天候	風向	風速 (m/s)
西門	2017/5/2 15:00	-	<0.01	晴れ	SSE	2.8
西門	2017/5/2 15:10	-	<0.01	晴れ	SE	3.2
西門	2017/5/2 15:20	-	<0.01	晴れ	SSE	4.4
西門	2017/5/2 15:30	-	<0.01	晴れ	SSE	3.9
西門	2017/5/2 15:40	-	<0.01	晴れ	SSE	4.3
西門	2017/5/2 15:50	-	<0.01	晴れ	SSE	3.9
西門	2017/5/2 16:00	-	<0.01	晴れ	SSE	3.1
西門	2017/5/2 16:10	-	<0.01	晴れ	SSE	3.3
西門	2017/5/2 16:20	-	<0.01	晴れ	SSE	3.8
西門	2017/5/2 16:30	-	<0.01	晴れ	SSE	3.5
西門	2017/5/2 16:40	-	<0.01	晴れ	SSE	3.2
西門	2017/5/2 16:50	-	<0.01	晴れ	SSE	2.9
西門	2017/5/2 17:00	-	<0.01	晴れ	SSE	2.2
西門	2017/5/2 17:10	-	<0.01	晴れ	SSE	3.4
西門	2017/5/2 17:20	-	<0.01	晴れ	SSE	3.2
西門	2017/5/2 17:30	-	<0.01	晴れ	SSE	2.9
西門	2017/5/2 17:40	-	<0.01	晴れ	SSE	3.2
西門	2017/5/2 17:50	-	<0.01	晴れ	SSE	2.8
西門	2017/5/2 18:00	-	<0.01	晴れ	SSE	3.1
西門	2017/5/2 18:10	-	<0.01	晴れ	SSE	2.9
西門	2017/5/2 18:20	-	<0.01	晴れ	S	2.9
西門	2017/5/2 18:30	-	<0.01	晴れ	S	2.3
西門	2017/5/2 18:40	-	<0.01	晴れ	S	2.2
西門	2017/5/2 18:50	-	<0.01	晴れ	S	2.3
西門	2017/5/2 19:00	-	<0.01	晴れ	S	2.3
西門	2017/5/2 19:10	-	<0.01	晴れ	SSW	2.1
西門	2017/5/2 19:20	-	<0.01	晴れ	S	1.5
西門	2017/5/2 19:30	-	<0.01	晴れ	S	1.4
西門	2017/5/2 19:40	-	<0.01	晴れ	SSE	1.6
西門	2017/5/2 19:50	-	<0.01	晴れ	S	1.4
西門	2017/5/2 20:00	-	<0.01	晴れ	S	1.4
西門	2017/5/2 20:10	-	<0.01	晴れ	SSE	0.6
西門	2017/5/2 20:20	-	<0.01	晴れ	ESE	1.3
西門	2017/5/2 20:30	-	<0.01	晴れ	ESE	1.0
西門	2017/5/2 20:40	-	<0.01	晴れ	SSW	1.1
西門	2017/5/2 20:50	-	<0.01	晴れ	WSW	0.6
西門	2017/5/2 21:00	-	<0.01	晴れ	*	CALM
西門	2017/5/2 21:10	-	<0.01	晴れ	W	0.7
西門	2017/5/2 21:20	-	<0.01	晴れ	*	CALM
西門	2017/5/2 21:30	-	<0.01	晴れ	W	0.7
西門	2017/5/2 21:40	-	<0.01	晴れ	W	1.3
西門	2017/5/2 21:50	-	<0.01	晴れ	WNW	1.4
西門	2017/5/2 22:00	-	<0.01	晴れ	W	0.6
西門	2017/5/2 22:10	-	<0.01	晴れ	*	CALM
西門	2017/5/2 22:20	-	<0.01	晴れ	W	0.5
西門	2017/5/2 22:30	-	<0.01	晴れ	W	0.7
西門	2017/5/2 22:40	-	<0.01	晴れ	*	CALM
西門	2017/5/2 22:50	-	<0.01	晴れ	*	CALM
西門	2017/5/2 23:00	-	<0.01	晴れ	WSW	0.5
西門	2017/5/2 23:10	-	<0.01	晴れ	W	0.6
西門	2017/5/2 23:20	-	<0.01	晴れ	SW	0.6
西門	2017/5/2 23:30	-	<0.01	晴れ	WSW	0.7
西門	2017/5/2 23:40	-	<0.01	晴れ	WSW	0.7
西門	2017/5/2 23:50	-	<0.01	晴れ	*	CALM
西門	2017/5/3 0:00	-	<0.01	晴れ	*	CALM
西門	2017/5/3 0:10	-	<0.01	晴れ	SSW	0.7
西門	2017/5/3 0:20	-	<0.01	晴れ	WSW	0.7
西門	2017/5/3 0:30	-	<0.01	晴れ	W	0.7
西門	2017/5/3 0:40	-	<0.01	晴れ	W	0.8
西門	2017/5/3 0:50	-	<0.01	晴れ	WNW	0.9
西門	2017/5/3 1:00	-	<0.01	晴れ	WNW	0.9

モニタリングカーでの線量率(ガンマ線)測定については、発電所構内の線量測定が充実してきていることから平成29年3月30日0時で廃止しました。

*無風の為読取れず 風速0.5m/s未満の場合「CALM」(静穏)と表記

4/8

福島第一原子力発電所 モニタリング結果(モニタリングカー・気象関係)

場所	日時	線量率 ($\mu\text{Sv/h}$)	中性子線量率 ($\mu\text{Sv/h}$)	天候	風向	風速 (m/s)
西門	2017/5/3 1:10	-	<0.01	晴れ	WNW	0.7
西門	2017/5/3 1:20	-	<0.01	晴れ	*	CALM
西門	2017/5/3 1:30	-	<0.01	晴れ	SSW	1.0
西門	2017/5/3 1:40	-	<0.01	晴れ	W	1.0
西門	2017/5/3 1:50	-	<0.01	晴れ	NW	0.7
西門	2017/5/3 2:00	-	<0.01	晴れ	*	CALM
西門	2017/5/3 2:10	-	<0.01	晴れ	*	CALM
西門	2017/5/3 2:20	-	<0.01	晴れ	W	0.5
西門	2017/5/3 2:30	-	<0.01	晴れ	W	0.6
西門	2017/5/3 2:40	-	<0.01	晴れ	WSW	0.7
西門	2017/5/3 2:50	-	<0.01	晴れ	WSW	0.8
西門	2017/5/3 3:00	-	<0.01	晴れ	WSW	0.8
西門	2017/5/3 3:10	-	<0.01	晴れ	*	CALM
西門	2017/5/3 3:20	-	<0.01	晴れ	*	CALM
西門	2017/5/3 3:30	-	<0.01	晴れ	W	0.6
西門	2017/5/3 3:40	-	<0.01	晴れ	W	1.3
西門	2017/5/3 3:50	-	<0.01	晴れ	WNW	0.7
西門	2017/5/3 4:00	-	<0.01	晴れ	*	CALM
西門	2017/5/3 4:10	-	<0.01	晴れ	*	CALM
西門	2017/5/3 4:20	-	<0.01	晴れ	*	CALM
西門	2017/5/3 4:30	-	<0.01	晴れ	W	0.6
西門	2017/5/3 4:40	-	<0.01	晴れ	W	1.0
西門	2017/5/3 4:50	-	<0.01	晴れ	W	1.0
西門	2017/5/3 5:00	-	<0.01	晴れ	W	0.7
西門	2017/5/3 5:10	-	<0.01	晴れ	W	0.6
西門	2017/5/3 5:20	-	<0.01	晴れ	*	CALM
西門	2017/5/3 5:30	-	<0.01	晴れ	*	CALM
西門	2017/5/3 5:40	-	<0.01	晴れ	*	CALM
西門	2017/5/3 5:50	-	<0.01	晴れ	*	CALM
西門	2017/5/3 6:00	-	<0.01	晴れ	*	CALM
西門	2017/5/3 6:10	-	<0.01	晴れ	S	0.6
西門	2017/5/3 6:20	-	<0.01	晴れ	*	CALM
西門	2017/5/3 6:30	-	<0.01	晴れ	*	CALM
西門	2017/5/3 6:40	-	<0.01	晴れ	S	0.7
西門	2017/5/3 6:50	-	<0.01	晴れ	*	CALM
西門	2017/5/3 7:00	-	<0.01	晴れ	SE	0.6
西門	2017/5/3 7:10	-	<0.01	晴れ	ESE	0.9
西門	2017/5/3 7:20	-	<0.01	晴れ	ESE	0.6
西門	2017/5/3 7:30	-	<0.01	晴れ	ESE	0.8
西門	2017/5/3 7:40	-	<0.01	晴れ	ESE	1.2
西門	2017/5/3 7:50	-	<0.01	晴れ	ESE	1.2
西門	2017/5/3 8:00	-	<0.01	晴れ	SE	1.4
西門	2017/5/3 8:10	-	<0.01	晴れ	ESE	1.6
西門	2017/5/3 8:20	-	<0.01	晴れ	ESE	1.7
西門	2017/5/3 8:30	-	<0.01	晴れ	ESE	1.8
西門	2017/5/3 8:40	-	<0.01	晴れ	SE	1.6
西門	2017/5/3 8:50	-	<0.01	晴れ	SE	1.9
西門	2017/5/3 9:00	-	<0.01	晴れ	ESE	1.9
西門	2017/5/3 9:10	-	<0.01	晴れ	ESE	1.7
西門	2017/5/3 9:20	-	<0.01	晴れ	SE	2.4
西門	2017/5/3 9:30	-	<0.01	晴れ	SE	2.8
西門	2017/5/3 9:40	-	<0.01	晴れ	SE	2.4
西門	2017/5/3 9:50	-	<0.01	晴れ	SE	3.0
西門	2017/5/3 10:00	-	<0.01	晴れ	SE	3.0

モニタリングカーでの線量率(ガンマ線)測定については、発電所構内の線量測定が充実してきていることから平成29年3月30日0時で廃止しました。
*無風の為読取れず 風速0.5m/s未満の場合「CALM」(静穏)と表記

福島第一原子力発電所 モニタリングポスト空間線量率(μ Sv/h)

5/8

測定日時	MP-1	MP-2	MP-3	MP-4	MP-5	MP-6	MP-7	MP-8	スタック(95m)		感雨
									風向	風速(m/s)	
2017/5/2 15:00	1.021	1.654	1.105	1.991	1.373	0.545	0.999	0.919	SSE	2.3	無
2017/5/2 15:10	1.021	1.653	1.104	1.992	1.372	0.543	0.998	0.921	SE	3.8	無
2017/5/2 15:20	1.022	1.655	1.105	1.993	1.372	0.543	0.998	0.919	SSE	6.0	無
2017/5/2 15:30	1.022	1.656	1.103	1.990	1.371	0.544	0.999	0.919	SSE	5.3	無
2017/5/2 15:40	1.021	1.654	1.105	1.992	1.373	0.543	0.998	0.919	SSE	5.4	無
2017/5/2 15:50	1.023	1.657	1.106	1.990	1.375	0.544	1.000	0.918	SSE	5.0	無
2017/5/2 16:00	1.022	1.656	1.106	1.993	1.371	0.543	0.997	0.920	SSE	4.3	無
2017/5/2 16:10	1.023	1.655	1.105	1.993	1.372	0.543	0.997	0.920	SSE	4.5	無
2017/5/2 16:20	1.022	1.657	1.104	1.992	1.373	0.544	0.996	0.919	SSE	5.1	無
2017/5/2 16:30	1.023	1.658	1.107	1.995	1.374	0.545	0.998	0.919	SSE	4.7	無
2017/5/2 16:40	1.021	1.658	1.105	1.996	1.374	0.545	0.999	0.919	S	3.5	無
2017/5/2 16:50	1.022	1.658	1.103	1.992	1.372	0.546	0.997	0.920	SSE	4.1	無
2017/5/2 17:00	1.022	1.660	1.106	1.990	1.375	0.546	0.998	0.920	SSE	3.5	無
2017/5/2 17:10	1.021	1.660	1.106	1.993	1.374	0.546	0.996	0.921	SSE	5.2	無
2017/5/2 17:20	1.021	1.657	1.103	1.994	1.374	0.549	0.997	0.921	SSE	5.0	無
2017/5/2 17:30	1.019	1.661	1.102	1.992	1.372	0.547	0.999	0.924	SSE	5.4	無
2017/5/2 17:40	1.021	1.660	1.104	1.991	1.372	0.546	0.998	0.922	SSE	6.0	無
2017/5/2 17:50	1.026	1.661	1.106	1.993	1.372	0.548	0.998	0.922	SSE	5.3	無
2017/5/2 18:00	1.023	1.660	1.106	1.992	1.372	0.548	0.998	0.923	S	4.7	無
2017/5/2 18:10	1.025	1.660	1.104	1.993	1.371	0.545	0.995	0.922	S	5.5	無
2017/5/2 18:20	1.024	1.661	1.105	1.995	1.375	0.547	0.995	0.923	S	5.8	無
2017/5/2 18:30	1.023	1.660	1.107	1.995	1.374	0.547	0.996	0.920	S	5.5	無
2017/5/2 18:40	1.024	1.660	1.105	1.997	1.375	0.547	0.995	0.922	S	5.5	無
2017/5/2 18:50	1.023	1.658	1.106	1.994	1.374	0.545	0.996	0.923	S	4.9	無
2017/5/2 19:00	1.024	1.661	1.105	1.994	1.376	0.547	0.996	0.921	S	5.9	無
2017/5/2 19:10	1.022	1.657	1.105	1.994	1.373	0.545	0.998	0.922	S	5.0	無
2017/5/2 19:20	1.022	1.660	1.104	1.994	1.373	0.547	0.998	0.922	S	4.5	無
2017/5/2 19:30	1.022	1.658	1.106	1.995	1.373	0.545	0.998	0.922	S	3.9	無
2017/5/2 19:40	1.021	1.659	1.104	1.994	1.375	0.545	0.997	0.922	S	3.5	無
2017/5/2 19:50	1.021	1.656	1.104	1.992	1.373	0.547	0.999	0.922	S	3.0	無
2017/5/2 20:00	1.022	1.656	1.105	1.994	1.373	0.545	0.997	0.921	S	2.2	無
2017/5/2 20:10	1.022	1.657	1.106	1.993	1.372	0.545	0.999	0.922	SSE	1.4	無
2017/5/2 20:20	1.020	1.655	1.103	1.991	1.374	0.545	0.997	0.919	SSE	2.0	無
2017/5/2 20:30	1.021	1.658	1.104	1.995	1.372	0.545	0.997	0.921	SSE	2.6	無
2017/5/2 20:40	1.021	1.651	1.102	1.992	1.373	0.545	0.995	0.921	S	3.5	無
2017/5/2 20:50	1.021	1.653	1.102	1.994	1.370	0.543	0.998	0.920	S	2.2	無
2017/5/2 21:00	1.021	1.655	1.104	1.993	1.373	0.544	0.997	0.923	SSE	1.9	無
2017/5/2 21:10	1.020	1.653	1.102	1.995	1.373	0.543	0.998	0.920	SSE	2.0	無
2017/5/2 21:20	1.020	1.654	1.103	1.993	1.373	0.545	0.996	0.920	S	2.0	無
2017/5/2 21:30	1.019	1.654	1.102	1.991	1.371	0.544	0.996	0.920	S	2.2	無
2017/5/2 21:40	1.020	1.652	1.103	1.990	1.372	0.544	0.999	0.920	S	1.5	無
2017/5/2 21:50	1.020	1.652	1.104	1.992	1.374	0.544	0.996	0.920	SW	1.1	無
2017/5/2 22:00	1.019	1.655	1.102	1.991	1.372	0.544	0.997	0.920	W	0.9	無
2017/5/2 22:10	1.019	1.650	1.101	1.994	1.371	0.542	0.997	0.920	*	CALM	無
2017/5/2 22:20	1.020	1.650	1.104	1.992	1.369	0.545	0.997	0.919	SSE	0.9	無
2017/5/2 22:30	1.021	1.653	1.102	1.992	1.372	0.546	0.996	0.919	S	0.9	無
2017/5/2 22:40	1.020	1.654	1.104	1.991	1.373	0.543	0.997	0.921	SSE	1.2	無
2017/5/2 22:50	1.022	1.654	1.102	1.992	1.372	0.543	0.994	0.921	S	1.5	無
2017/5/2 23:00	1.021	1.652	1.101	1.993	1.371	0.543	0.996	0.922	SSE	1.4	無
2017/5/2 23:10	1.020	1.654	1.103	1.990	1.371	0.544	0.996	0.920	SE	2.2	無
2017/5/2 23:20	1.018	1.652	1.102	1.990	1.370	0.545	0.997	0.920	SSE	2.5	無
2017/5/2 23:30	1.018	1.648	1.101	1.991	1.369	0.541	0.997	0.922	SSE	3.1	無
2017/5/2 23:40	1.020	1.651	1.099	1.991	1.367	0.542	0.998	0.922	SSE	3.3	無
2017/5/2 23:50	1.017	1.652	1.101	1.993	1.368	0.544	0.995	0.922	S	3.2	無
2017/5/3 0:00	1.020	1.652	1.102	1.991	1.371	0.541	0.996	0.920	S	4.1	無
2017/5/3 0:10	1.018	1.650	1.102	1.991	1.372	0.542	0.997	0.920	S	4.7	無
2017/5/3 0:20	1.020	1.649	1.102	1.989	1.371	0.540	0.996	0.920	S	3.6	無
2017/5/3 0:30	1.020	1.649	1.102	1.987	1.370	0.542	0.996	0.921	SSW	4.3	無
2017/5/3 0:40	1.017	1.651	1.101	1.990	1.370	0.541	0.997	0.922	S	4.9	無
2017/5/3 0:50	1.018	1.653	1.101	1.991	1.370	0.542	0.996	0.920	S	4.2	無
2017/5/3 1:00	1.018	1.650	1.101	1.991	1.371	0.543	0.994	0.921	S	4.1	無

*無風の為読取れず 風速0.5m/s未満の場合「CALM」(静穏)と表記

福島第一原子力発電所 モニタリングポスト空間線量率($\mu\text{Sv/h}$)

6/8

測定日時	MP-1	MP-2	MP-3	MP-4	MP-5	MP-6	MP-7	MP-8	スタック(95m)		感雨
									風向	風速(m/s)	
2017/5/3 1:10	1.018	1.652	1.103	1.988	1.369	0.543	0.995	0.920	S	3.9	無
2017/5/3 1:20	1.019	1.650	1.100	1.992	1.368	0.543	0.997	0.920	SSE	3.8	無
2017/5/3 1:30	1.020	1.650	1.100	1.990	1.370	0.540	0.996	0.919	SSE	4.1	無
2017/5/3 1:40	1.019	1.647	1.101	1.990	1.369	0.543	0.998	0.920	S	2.6	無
2017/5/3 1:50	1.017	1.650	1.101	1.995	1.368	0.542	0.994	0.921	S	1.7	無
2017/5/3 2:00	1.017	1.650	1.099	1.991	1.371	0.542	0.994	0.920	SSE	1.5	無
2017/5/3 2:10	1.018	1.649	1.101	1.987	1.368	0.543	0.995	0.921	SSW	1.2	無
2017/5/3 2:20	1.019	1.652	1.102	1.989	1.370	0.542	0.995	0.920	SSW	2.6	無
2017/5/3 2:30	1.015	1.650	1.102	1.988	1.369	0.543	0.996	0.922	SSW	2.8	無
2017/5/3 2:40	1.019	1.650	1.099	1.990	1.366	0.541	0.996	0.919	SW	2.6	無
2017/5/3 2:50	1.017	1.653	1.100	1.987	1.367	0.541	0.997	0.921	SSW	2.8	無
2017/5/3 3:00	1.018	1.649	1.100	1.990	1.369	0.543	0.995	0.921	SW	3.4	無
2017/5/3 3:10	1.016	1.650	1.100	1.988	1.367	0.541	0.996	0.920	SW	3.6	無
2017/5/3 3:20	1.016	1.647	1.102	1.990	1.369	0.541	0.996	0.919	SW	3.2	無
2017/5/3 3:30	1.016	1.650	1.098	1.988	1.368	0.542	0.996	0.919	SSW	3.4	無
2017/5/3 3:40	1.016	1.648	1.100	1.986	1.369	0.542	0.997	0.920	SW	3.6	無
2017/5/3 3:50	1.017	1.649	1.100	1.988	1.368	0.541	0.995	0.922	SW	3.2	無
2017/5/3 4:00	1.017	1.651	1.101	1.990	1.367	0.541	0.993	0.919	SSW	2.6	無
2017/5/3 4:10	1.015	1.652	1.098	1.991	1.366	0.542	0.995	0.920	SSW	2.3	無
2017/5/3 4:20	1.018	1.647	1.098	1.988	1.368	0.541	0.996	0.919	S	2.3	無
2017/5/3 4:30	1.016	1.650	1.099	1.988	1.367	0.540	0.996	0.919	S	2.0	無
2017/5/3 4:40	1.014	1.649	1.101	1.989	1.368	0.543	0.995	0.920	S	2.2	無
2017/5/3 4:50	1.018	1.649	1.098	1.990	1.368	0.541	0.995	0.920	S	2.6	無
2017/5/3 5:00	1.019	1.646	1.099	1.990	1.366	0.541	0.995	0.921	S	3.1	無
2017/5/3 5:10	1.018	1.648	1.101	1.989	1.366	0.540	0.994	0.918	S	3.6	無
2017/5/3 5:20	1.017	1.650	1.101	1.989	1.368	0.543	0.996	0.922	S	3.9	無
2017/5/3 5:30	1.019	1.649	1.102	1.991	1.366	0.541	0.996	0.920	SSW	2.6	無
2017/5/3 5:40	1.018	1.651	1.102	1.989	1.368	0.542	0.996	0.921	SSW	2.9	無
2017/5/3 5:50	1.017	1.651	1.101	1.990	1.367	0.542	0.995	0.919	SSW	2.0	無
2017/5/3 6:00	1.020	1.653	1.102	1.990	1.366	0.541	0.996	0.920	S	2.0	無
2017/5/3 6:10	1.019	1.650	1.102	1.993	1.369	0.542	0.996	0.922	S	3.4	無
2017/5/3 6:20	1.019	1.653	1.105	1.987	1.368	0.542	0.998	0.921	S	2.6	無
2017/5/3 6:30	1.018	1.651	1.102	1.992	1.367	0.543	0.999	0.920	SSW	1.4	無
2017/5/3 6:40	1.019	1.653	1.103	1.993	1.367	0.543	0.999	0.922	SW	2.5	無
2017/5/3 6:50	1.021	1.652	1.105	1.993	1.370	0.544	0.998	0.921	SW	1.2	無
2017/5/3 7:00	1.021	1.655	1.105	1.994	1.370	0.544	0.999	0.922	WSW	1.1	無
2017/5/3 7:10	1.021	1.655	1.107	1.995	1.372	0.542	0.998	0.921	WSW	0.9	無
2017/5/3 7:20	1.022	1.653	1.106	1.993	1.372	0.543	1.000	0.923	WSW	1.1	無
2017/5/3 7:30	1.021	1.654	1.107	1.991	1.372	0.543	1.001	0.921	W	0.6	無
2017/5/3 7:40	1.021	1.653	1.106	1.996	1.372	0.542	1.000	0.921	*	CALM	無
2017/5/3 7:50	1.022	1.652	1.108	1.994	1.372	0.543	1.000	0.922	*	CALM	無
2017/5/3 8:00	1.023	1.653	1.105	1.994	1.370	0.541	1.000	0.923	SE	1.1	無
2017/5/3 8:10	1.023	1.652	1.107	1.996	1.372	0.542	1.002	0.924	SE	1.4	無
2017/5/3 8:20	1.024	1.650	1.107	1.995	1.371	0.542	1.001	0.923	SE	1.9	無
2017/5/3 8:30	1.025	1.656	1.105	1.994	1.372	0.541	1.000	0.922	ESE	2.0	無
2017/5/3 8:40	1.024	1.654	1.106	1.998	1.371	0.542	0.998	0.921	SE	3.3	無
2017/5/3 8:50	1.023	1.656	1.107	1.996	1.373	0.542	0.997	0.919	SSE	3.9	無
2017/5/3 9:00	1.023	1.655	1.103	1.998	1.373	0.543	0.999	0.919	SSE	4.2	無
2017/5/3 9:10	1.024	1.656	1.108	1.997	1.376	0.543	0.997	0.920	SSE	4.4	無
2017/5/3 9:20	1.021	1.658	1.106	1.999	1.375	0.543	0.998	0.919	SSE	6.7	無
2017/5/3 9:30	1.021	1.657	1.107	1.999	1.374	0.545	0.998	0.922	SSE	6.3	無
2017/5/3 9:40	1.023	1.658	1.107	2.000	1.377	0.543	0.998	0.918	SSE	5.7	無
2017/5/3 9:50	1.022	1.659	1.109	2.002	1.376	0.542	0.998	0.921	SSE	6.4	無
2017/5/3 10:00	1.022	1.658	1.106	1.999	1.377	0.544	0.997	0.921	SSE	6.3	無

7/8

福島第一原子力発電所 モニタリング結果(可搬型MP)			
日時	事務本館南側線量率 (mSv/h)	正門線量率 (μ Sv/h)	西門線量率 (μ Sv/h)
2017/5/2 15:00	0.016	1	2
2017/5/2 15:30	0.016	1	2
2017/5/2 16:00	0.016	1	2
2017/5/2 16:30	0.016	1	1
2017/5/2 17:00	0.016	1	1
2017/5/2 17:30	0.016	1	1
2017/5/2 18:00	0.016	1	1
2017/5/2 18:30	0.016	1	1
2017/5/2 19:00	0.016	1	1
2017/5/2 19:30	0.016	1	1
2017/5/2 20:00	0.016	1	2
2017/5/2 20:30	0.016	1	2
2017/5/2 21:00	0.016	1	1
2017/5/2 21:30	0.016	1	1
2017/5/2 22:00	0.016	1	1
2017/5/2 22:30	0.016	1	1
2017/5/2 23:00	0.016	1	1
2017/5/2 23:30	0.016	1	2
2017/5/3 0:00	0.016	1	1
2017/5/3 0:30	0.016	1	1
2017/5/3 1:00	0.016	1	1
2017/5/3 1:30	0.016	1	2
2017/5/3 2:00	0.016	1	2
2017/5/3 2:30	0.016	1	2
2017/5/3 3:00	0.016	1	2
2017/5/3 3:30	0.016	1	2
2017/5/3 4:00	0.016	1	2
2017/5/3 4:30	0.016	1	2
2017/5/3 5:00	0.016	1	2
2017/5/3 5:30	0.016	1	2
2017/5/3 6:00	0.016	1	2
2017/5/3 6:30	0.016	1	2
2017/5/3 7:00	0.016	1	2
2017/5/3 7:30	0.016	1	2
2017/5/3 8:00	0.016	1	2
2017/5/3 8:30	0.016	1	2
2017/5/3 9:00	0.016	1	2
2017/5/3 9:30	0.016	1	2
2017/5/3 10:00	0.016	1	2

2017年5月3日

集中廃棄物処理施設周辺 サブドレン水核種分析結果

I-131 (Bq/L)

測定場所	4/16	4/17	4/18	4/19	4/20	4/21	4/22	4/23	4/24	4/25	4/26	4/27	4/28	4/29	4/30	5/1	5/2
①	ND(4.9)	ND(5.1)	*1	ND(4.0)	ND(5.5)	ND(5.5)	ND(4.5)	ND(5.0)	ND(5.4)	ND(5.2)	ND(5.1)	ND(4.3)	ND(5.2)	ND(4.7)	ND(4.2)	ND(5.5)	ND(4.8)
②	ND(4.0)	ND(4.6)	*1	ND(5.1)	ND(4.0)	ND(4.3)	ND(4.2)	ND(4.0)	ND(4.8)	ND(4.2)	ND(4.6)	ND(4.9)	ND(4.6)	ND(4.0)	ND(4.9)	ND(4.3)	ND(3.9)
③	ND(4.8)	ND(4.7)	*1	ND(5.0)	ND(5.3)	ND(5.1)	ND(3.9)	ND(4.4)	ND(4.1)	ND(4.6)	ND(4.4)	ND(4.8)	ND(5.5)	ND(4.7)	ND(5.0)	ND(4.5)	ND(4.4)
④	-	-	-	-	-	-	-	-	-	-	-	-	-	-	-	-	-
⑤	ND(4.3)	ND(4.6)	*1	ND(4.3)	ND(3.4)	ND(4.3)	ND(4.6)	ND(3.8)	ND(4.3)	ND(4.1)	ND(5.0)	ND(4.3)	ND(4.0)	ND(4.8)	ND(5.0)	ND(4.0)	ND(4.8)
⑥	-	ND(3.0)	-	-	-	-	-	-	ND(4.7)	-	-	-	-	-	ND(4.0)	ND(4.0)	-
⑦	ND(5.5)	ND(4.9)	*1	ND(6.1)	ND(5.4)	ND(6.6)	ND(5.5)	ND(5.1)	ND(4.9)	ND(5.3)	ND(3.6)	ND(5.5)	ND(5.1)	ND(4.4)	ND(5.9)	ND(4.6)	ND(5.4)
⑧	ND(5.7)	ND(4.9)	*1	ND(5.0)	ND(5.0)	ND(5.6)	ND(4.8)	ND(5.1)	ND(4.2)	ND(4.9)	ND(4.7)	ND(5.2)	ND(4.4)	ND(3.8)	ND(5.0)	ND(4.0)	ND(4.3)
⑨	ND(4.6)	ND(4.3)	*1	ND(5.0)	ND(5.3)	ND(4.1)	ND(4.8)	ND(4.2)	ND(5.9)	ND(4.8)	ND(3.9)	ND(4.8)	ND(4.5)	ND(4.1)	ND(4.2)	ND(4.8)	ND(4.0)

Cs-134 (Bq/L)

測定場所	4/16	4/17	4/18	4/19	4/20	4/21	4/22	4/23	4/24	4/25	4/26	4/27	4/28	4/29	4/30	5/1	5/2
①	ND(4.5)	ND(6.1)	*1	ND(5.0)	ND(5.6)	6.4	ND(5.1)	ND(5.5)	ND(5.8)	ND(3.9)	ND(4.8)	ND(5.5)	ND(3.0)	ND(7.3)	ND(4.4)	ND(5.5)	ND(4.8)
②	ND(4.0)	ND(4.6)	*1	ND(4.3)	ND(4.1)	ND(3.9)	ND(2.8)	ND(3.9)	ND(4.4)	ND(4.4)	ND(5.1)	ND(4.4)	ND(4.4)	ND(4.1)	ND(3.9)	ND(4.0)	ND(5.0)
③	ND(5.0)	ND(5.7)	*1	ND(5.2)	ND(5.0)	ND(4.8)	ND(4.1)	ND(5.0)	ND(5.2)	ND(2.7)	ND(2.7)	ND(4.1)	ND(3.8)	ND(4.1)	ND(4.4)	ND(5.5)	ND(4.4)
④	-	-	-	-	-	-	-	-	-	-	-	-	-	-	-	-	-
⑤	ND(4.3)	ND(5.3)	*1	ND(4.8)	ND(4.2)	ND(4.6)	ND(4.4)	ND(4.8)	ND(5.7)	ND(4.8)	ND(4.6)	ND(4.0)	ND(5.2)	ND(4.6)	ND(3.0)	ND(4.0)	ND(4.6)
⑥	-	ND(5.5)	-	-	-	-	-	-	ND(4.1)	-	-	-	-	-	ND(4.7)	-	-
⑦	8.7	ND(5.6)	*1	8.3	8.4	9.1	8.0	5.8	ND(5.7)	ND(5.6)	ND(5.7)	5.9	ND(9.8)	5.5	ND(6.3)	7.5	7.7
⑧	ND(5.0)	ND(3.3)	*1	ND(6.3)	ND(4.4)	ND(4.1)	ND(4.5)	ND(3.7)	ND(5.2)	ND(4.3)	ND(5.0)	ND(5.9)	ND(4.2)	ND(4.0)	ND(5.5)	ND(4.8)	ND(4.6)
⑨	ND(3.9)	ND(5.0)	*1	ND(2.7)	ND(3.5)	ND(4.4)	ND(5.0)	ND(3.0)	ND(4.4)	ND(4.8)	ND(4.6)	ND(4.4)	ND(3.0)	ND(3.2)	ND(5.0)	ND(5.2)	ND(4.0)

Cs-137 (Bq/L)

測定場所	4/16	4/17	4/18	4/19	4/20	4/21	4/22	4/23	4/24	4/25	4/26	4/27	4/28	4/29	4/30	5/1	5/2
①	ND(5.5)	ND(5.3)	*1	23	17	37	19	19	11	11	11	14	11	14	ND(5.7)	27	12
②	ND(4.5)	ND(3.9)	*1	ND(5.0)	ND(4.2)	ND(4.4)	ND(3.9)	ND(4.2)	ND(4.3)	ND(3.9)	ND(4.3)	ND(3.8)	ND(4.5)	ND(3.4)	ND(3.9)	ND(3.3)	ND(4.2)
③	ND(4.7)	ND(3.8)	*1	ND(4.2)	ND(3.9)	ND(5.2)	ND(4.2)	ND(3.9)	ND(4.5)	ND(4.7)	ND(3.9)	ND(4.4)	ND(3.8)	ND(3.9)	ND(4.9)	ND(4.8)	ND(4.0)
④	-	-	-	-	-	-	-	-	-	-	-	-	-	-	-	-	-
⑤	ND(4.2)	ND(3.9)	*1	ND(4.5)	ND(4.6)	ND(4.4)	ND(3.9)	ND(3.9)	ND(5.5)	ND(4.3)	ND(3.8)	ND(3.8)	ND(3.4)	ND(4.3)	ND(3.9)	ND(3.9)	ND(4.2)
⑥	-	ND(4.4)	-	-	-	-	-	-	ND(5.5)	-	-	-	-	-	-	ND(4.3)	-
⑦	46	35	*1	63	68	56	53	45	46	37	38	39	38	39	33	39	37
⑧	ND(4.6)	ND(5.0)	*1	ND(5.4)	ND(4.6)	ND(4.2)	ND(5.3)	ND(4.3)	ND(4.3)	ND(4.6)	ND(4.7)	ND(5.0)	ND(4.3)	ND(3.8)	ND(6.0)	ND(4.9)	ND(3.3)
⑨	ND(5.0)	ND(4.2)	*1	ND(3.8)	ND(5.4)	ND(5.2)	ND(4.2)	ND(3.9)	ND(4.6)	ND(4.3)	ND(4.3)	ND(4.4)	ND(5.2)	ND(5.3)	ND(4.6)	ND(4.2)	ND(4.7)

※1はサンプリング測定を要していないことを示す。
 ※6は④が採取不可となったため、地下水の上流側として測定し、週1回程度の頻度で測定。(2011/4/28~)
 ※7は地下水系の下流側であることから、追加で測定。(2011/5/28~)
 ※8を追加で測定。(2011/5/30~)
 ※9を追加で測定。(2011/8/2~)
 ※10は検出限界値未満を表し、() 内に検出限界値を示す。
 ※11 悪天候により採取中止

<測定箇所>

- ①4号T/B建屋南東
- ②プロセス主建屋北東
- ③プロセス主建屋南東
- ④プロセス主建屋南西
- ⑤韓国体廃棄物減容処理建屋南
- ⑥サイトハンパ建屋南西
- ⑦焼却工作間建屋 西側
- ⑧韓国体廃棄物減容処理建屋北
- ⑨サイトハンパ建屋南東

8/8

16:56

~~様式8-1(1/2)~~

//

応急処置の概要 (原子炉施設)

(第25条-15835報)

内閣総理大臣
原子力規制委員会
福島県知事
大熊町長
双葉町長 殿

第25条報告

原子力災害対策特別措置法第25条第2項に基づき、応急措置の概要を以下のとおり報告します。

発信日時	平成29年5月3日16時35分	送信者	東京電力ホールディングス株式会社 福島第一原子力発電所 原子力防災管理者 内田 俊志 連絡先: 0240-30-9301
受信日時	平成 年 月 日 時 分	受信者	

1. 事故件名 : 非常用炉心冷却装置注水不能
(原災法政令第6条第4項第4号, 省令第21条第1項口)

2. 事故発生場所 : 福島第一原子力発電所

3. 事故発生日時 : 平成23年3月11日 16時36分

4. 発生事象と対応の概要

第25条-15827報でお知らせしたとおり、サブドレン他水処理施設一時貯水タンクFに貯水していた水について、本日以下の通り排水を実施しました。

- ・排水開始 : 9時45分
- ・排水終了 : 15時54分
- ・排水量 : 894m³

排水状況については、漏えい等の異常がないことを確認しております。

【公表区分: E】

5. 緊急時対策本部その他の事項の概要

なし

16:56

~~様式8-1(1/2)~~

応急処置の概要 (原子炉施設)

1/12

(第25条-15836報)

内閣総理大臣
原子力規制委員会
福島県知事
大熊町長
双葉町長 殿

第25条報告

原子力災害対策特別措置法第25条第2項に基づき、応急措置の概要を以下のとおり報告します。

発信日時	平成29年5月3日16時35分	送信者	東京電力ホールディングス株式会社 福島第一原子力発電所 原子力防災管理者 内田 俊志 連絡先：0240-30-9301
受信日時	平成 年 月 日 時 分	受信者	

1. 事故件名 : 非常用炉心冷却装置注水不能
(原災法政令第6条第4項第4号, 省令第21条第1項口)

2. 事故発生場所 : 福島第一原子力発電所

3. 事故発生日時 : 平成23年3月11日 16時36分

4. 発生事象と対応の概要

プラント関連パラメータ、発電所敷地内におけるモニタリング結果等について、下記のとおりお知らせいたします。

- ・プラント関連パラメータ [5月3日 11時00分現在]
- ・発電所敷地内におけるモニタリング結果 [5月3日 16時00分現在]
- ・福島第一原子力発電所構内排水路分析結果 [採取日 5月2日]
- ・福島第一港湾内、放水口付近、護岸の詳細分析結果 護岸地下水 [採取日 4月28日]
- ・福島第一港湾内、放水口付近、護岸の詳細分析結果 護岸地下水 [採取日 5月2日]
- ・福島第一港湾内、放水口付近、護岸の詳細分析結果 海水 [採取日 5月2日]

建屋滞留水の移送状況については、本日のパトロール及び警報監視等において、漏えい等の異常は確認されませんでした。

【公表区分：その他】

5. 緊急時対策本部その他の事項の概要

なし

2/12

福島第一原子力発電所 プラント関連パラメータ

2017年5月3日 11:00 現在

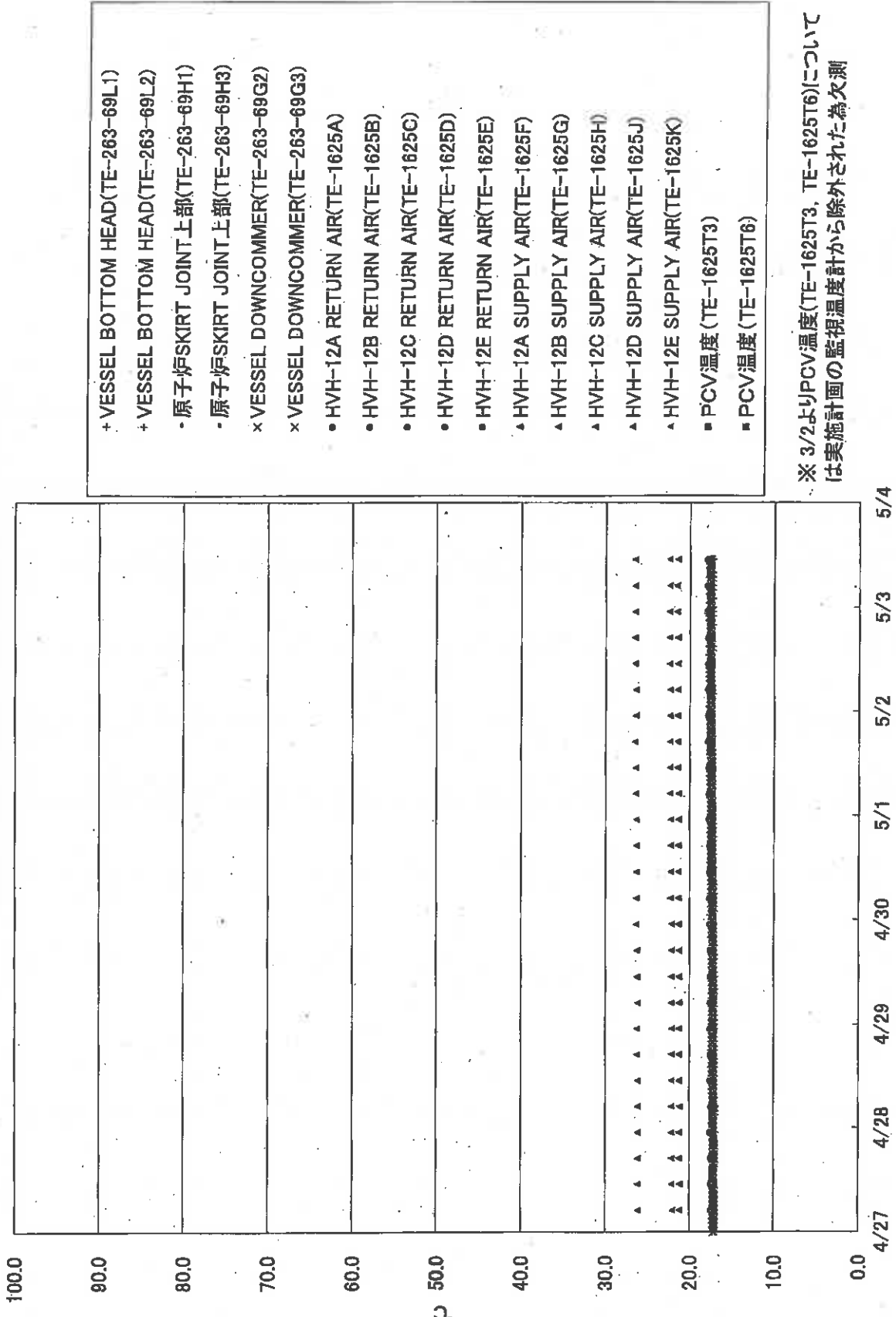
【重要事項】
各計測器については、地震やその他の緊急事態の影響を受けて、通常の使用時と異なる状態にあるものもあり、正しく測定されていない可能性のある計測器も存在している。プラントの状況を把握するために、このような計測の不確かさも考慮したうえで、複数の計測器から得られる情報を活用して全体の傾向にも留意して総合的に判断している。

	1号機	2号機	3号機	4号機
原子炉注水状況	給水系：1.4m ³ /h CS系：1.5m ³ /h (5/3 11:00 現在)	給水系：1.5m ³ /h CS系：1.4m ³ /h (5/3 11:00 現在)	給水系：1.5m ³ /h CS系：1.4m ³ /h (5/3 11:00 現在)	
原子炉圧力容器 底部温度	VESSEL BOTTOM HEAD (TE-263-69L1)：17.6°C 原子炉 SKIRT JOINT 上部 (TE-263-69H1)：17.5°C VESSEL DOWN COMMER (TE-263-69G2)：17.5°C (5/3 11:00 現在)	VESSEL WALL ABOVE BOTTOM HEAD (TE-2-3-69H3)：23.5°C RPV温度 (TE-2-3-69R)：24.3°C (5/3 11:00 現在)	RPV下部ヘッド温度 (TE-2-3-69L1)：20.9°C スカートシャングション上部温度 (TE-2-3-69F1)：20.9°C RPV底部ヘッド上部温度 (TE-2-3-69H1)：19.9°C (5/3 11:00 現在)	
原子炉格納容器 内温度	HVH-12A RETURN AIR (TE-1625A)：17.9°C HVH-12A SUPPLY AIR (TE-1625F)：17.5°C (5/3 11:00 現在)	RETURN AIR DRYWELL COOLER (TE-16-114B)：24.1°C SUPPLY AIR D/W COOLER HVH2-16B (TE-16-114G#1)：23.7°C (5/3 11:00 現在)	格納容器空調機戻り空気温度 (TE-16-114A)：20.6°C 格納容器空調機供給空気温度 (TE-16-114F#1)：19.2°C (5/3 11:00 現在)	
原子炉格納容器 圧力	0.54kPa.g (5/3 11:00 現在)	3.40kPa.g (5/3 11:00 現在)	0.27kPa.g (5/3 11:00 現在)	
窒素封入流量 ※3	RPV：28.19Nm ³ /h PCV：-Nm ³ /h (5/3 11:00 現在)	※4	RPV：16.58Nm ³ /h PCV：-Nm ³ /h (5/3 11:00 現在)	※4
原子炉格納容器 ガス管理システム 排気流量	20.1m ³ /h (5/3 11:00 現在)	15.47Nm ³ /h (5/3 11:00 現在)	19.97Nm ³ /h (5/3 11:00 現在)	
原子炉格納容器 水系濃度 ※1	A系：0.00vol% B系：-vol% (5/3 11:00 現在)	※5	A系：0.05vol% B系：0.02vol% (5/3 11:00 現在)	
原子炉格納容器 成創能濃度 O ₂ (135) ※2	A系：指示値 9.90E-04 検出限界値 5.60E-04 B系：指示値 1.42E-03 検出限界値 4.40E-04 (5/3 11:00 現在)	A系：指示値 ND 検出限界値 1.7E-01 B系：指示値 ND 検出限界値 1.5E-01 (5/3 11:00 現在)	A系：指示値 ND 検出限界値 2.5E-01 B系：指示値 ND 検出限界値 2.6E-01 (5/3 11:00 現在)	Ba/cm Ba/cm
使用済燃料プール 水温度	23.1°C (5/3 11:00 現在)	23.4°C (5/3 11:00 現在)	23.2°C (5/3 11:00 現在)	18.0°C (5/3 11:00 現在)
FPC 貯水タンク 水位	2.79m (5/3 11:00 現在)	3.91m (5/3 11:00 現在)	3.99m (5/3 11:00 現在)	26.18X100mm (5/3 11:00 現在)

【計測器に関する情報】
※1：指示値がマイナスの場合は0.00vol%と記載する。(水系濃度が極めて低い場合は、計測精度によりマイナス表示される場合があるため)
※2：指示値が検出限界値未満の場合はNDと記載する。原子炉格納容器の成創能濃度の場合はNDと記載する。
※3：使用状態の温度・圧力が流量補正した値を記載する。
※4：窒素封入停止中
※5：指示値がゼロに近い値

3/12

福島第一原子力発電所1号機 温度に関するパラメータ



100.0

90.0

80.0

70.0

60.0

50.0

40.0

30.0

20.0

10.0

0.0

4/27

4/28

4/29

4/30

5/1

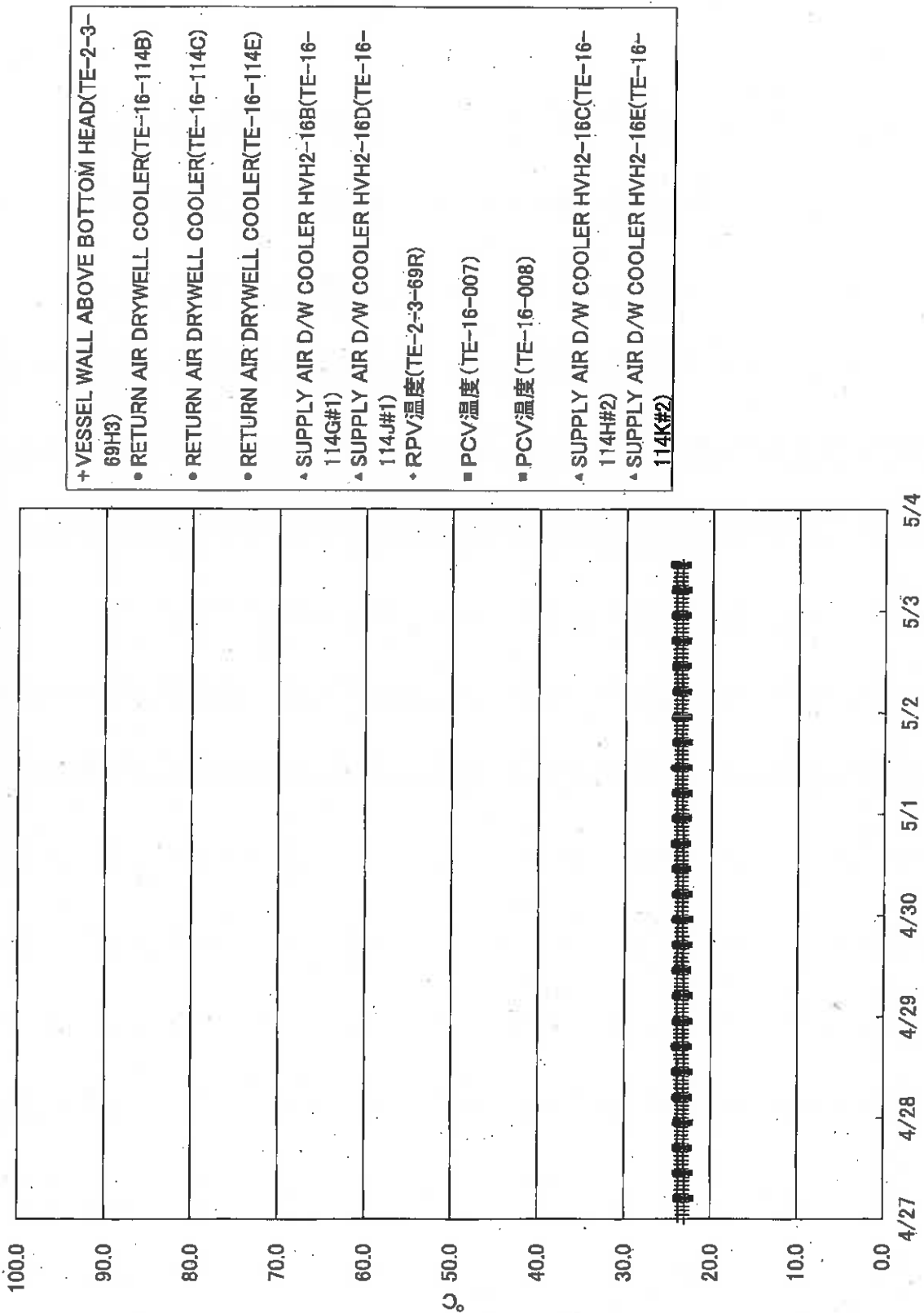
5/2

5/3

5/4

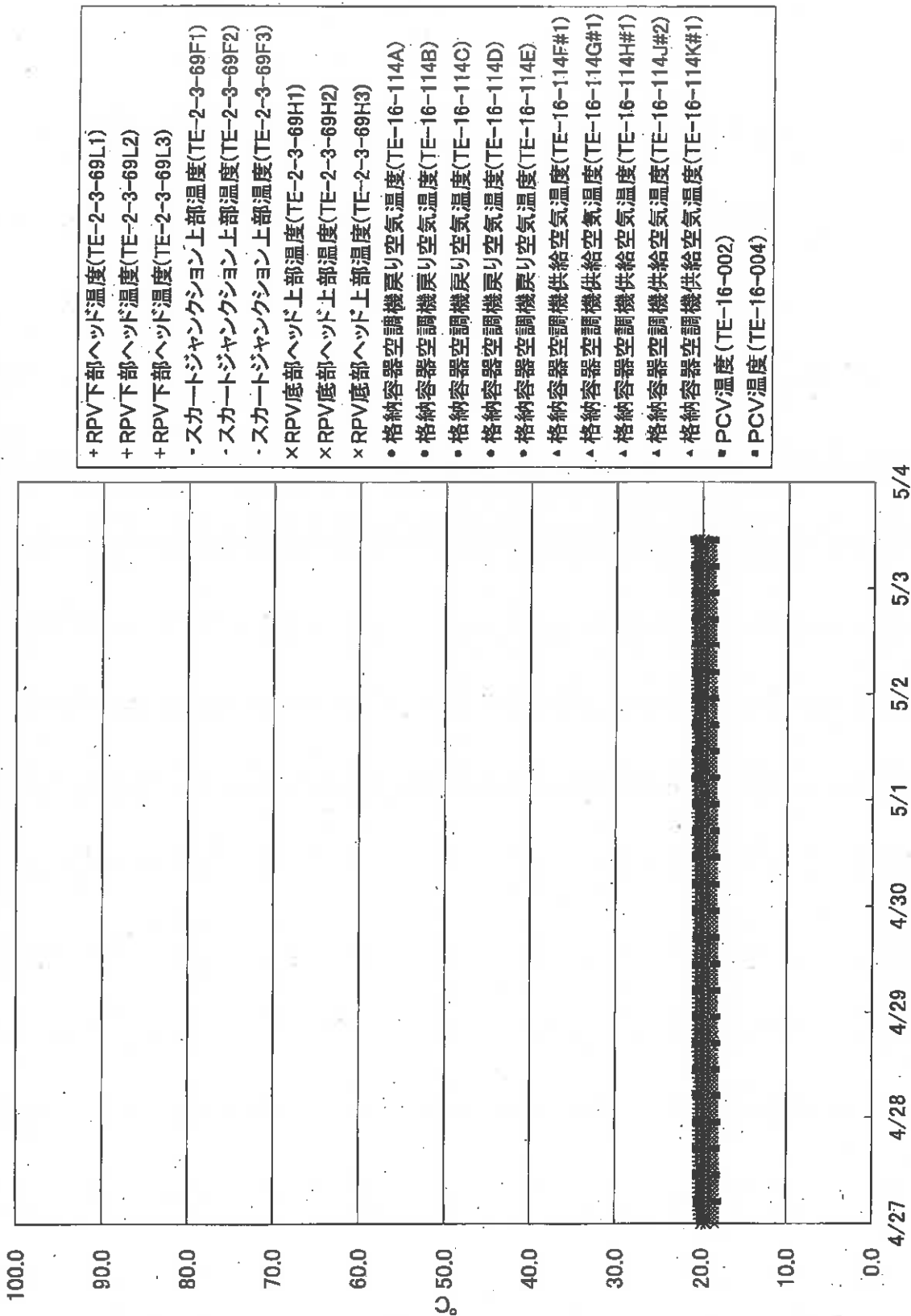
4/12

福島第一原子力発電所2号機 温度に関するパラメータ



5/12

福島第一原子力発電所3号機 温度に関するパラメータ



- + RPV下部ヘッド温度(TE-2-3-69L1)
- + RPV下部ヘッド温度(TE-2-3-69L2)
- + RPV下部ヘッド温度(TE-2-3-69L3)
- スカートジャンクション上部温度(TE-2-3-69F1)
- スカートジャンクション上部温度(TE-2-3-69F2)
- スカートジャンクション上部温度(TE-2-3-69F3)
- x RPV底部ヘッド上部温度(TE-2-3-69H1)
- x RPV底部ヘッド上部温度(TE-2-3-69H2)
- x RPV底部ヘッド上部温度(TE-2-3-69H3)
- 格納容器空調機戻り空気温度(TE-16-114A)
- 格納容器空調機戻り空気温度(TE-16-114B)
- 格納容器空調機戻り空気温度(TE-16-114C)
- 格納容器空調機戻り空気温度(TE-16-114D)
- 格納容器空調機戻り空気温度(TE-16-114E)
- ▲ 格納容器空調機供給空気温度(TE-16-114F#1)
- ▲ 格納容器空調機供給空気温度(TE-16-114G#1)
- ▲ 格納容器空調機供給空気温度(TE-16-114H#1)
- ▲ 格納容器空調機供給空気温度(TE-16-114J#2)
- ▲ 格納容器空調機供給空気温度(TE-16-114K#1)
- PCV温度(TE-16-002)
- PCV温度(TE-16-004)

6/12

福島第一原子力発電所 モニタリング結果(モニタリングカー・気象関係)

場所	日時	線量率 ($\mu\text{Sv/h}$)	中性子線量率 ($\mu\text{Sv/h}$)	天候	風向	風速 (m/s)
西門	2017/5/3 9:00	-	<0.01	晴れ	ESE	1.9
西門	2017/5/3 9:10	-	<0.01	晴れ	ESE	1.7
西門	2017/5/3 9:20	-	<0.01	晴れ	SE	2.4
西門	2017/5/3 9:30	-	<0.01	晴れ	SE	2.8
西門	2017/5/3 9:40	-	<0.01	晴れ	SE	2.4
西門	2017/5/3 9:50	-	<0.01	晴れ	SE	3.0
西門	2017/5/3 10:00	-	<0.01	晴れ	SE	3.0
西門	2017/5/3 10:10	-	<0.01	晴れ	SE	2.9
西門	2017/5/3 10:20	-	<0.01	晴れ	SE	2.9
西門	2017/5/3 10:30	-	<0.01	晴れ	SSE	3.2
西門	2017/5/3 10:40	-	<0.01	晴れ	SSE	3.2
西門	2017/5/3 10:50	-	<0.01	晴れ	SSE	3.9
西門	2017/5/3 11:00	-	<0.01	晴れ	SSE	3.9
西門	2017/5/3 11:10	-	<0.01	晴れ	SSE	3.8
西門	2017/5/3 11:20	-	<0.01	晴れ	SSE	3.6
西門	2017/5/3 11:30	-	<0.01	晴れ	SSE	4.0
西門	2017/5/3 11:40	-	<0.01	晴れ	SSE	4.8
西門	2017/5/3 11:50	-	<0.01	晴れ	SSE	5.2
西門	2017/5/3 12:00	-	<0.01	晴れ	SSE	5.2
西門	2017/5/3 12:10	-	<0.01	晴れ	SSE	5.6
西門	2017/5/3 12:20	-	<0.01	晴れ	SSE	5.4
西門	2017/5/3 12:30	-	<0.01	晴れ	SSE	5.3
西門	2017/5/3 12:40	-	<0.01	晴れ	SSE	5.7
西門	2017/5/3 12:50	-	<0.01	晴れ	SSE	5.4
西門	2017/5/3 13:00	-	<0.01	晴れ	SSE	5.2
西門	2017/5/3 13:10	-	<0.01	晴れ	SSE	5.2
西門	2017/5/3 13:20	-	<0.01	晴れ	SSE	5.4
西門	2017/5/3 13:30	-	<0.01	晴れ	SSE	5.5
西門	2017/5/3 13:40	-	<0.01	晴れ	SSE	5.5
西門	2017/5/3 13:50	-	<0.01	晴れ	SSE	5.9
西門	2017/5/3 14:00	-	<0.01	晴れ	SSE	5.8
西門	2017/5/3 14:10	-	<0.01	晴れ	SSE	6.6
西門	2017/5/3 14:20	-	<0.01	晴れ	SSE	6.4
西門	2017/5/3 14:30	-	<0.01	晴れ	SSE	6.1
西門	2017/5/3 14:40	-	<0.01	晴れ	SSE	5.9
西門	2017/5/3 14:50	-	<0.01	晴れ	SSE	6.1
西門	2017/5/3 15:00	-	<0.01	晴れ	SSE	5.8
西門	2017/5/3 15:10	-	<0.01	晴れ	SSE	5.2
西門	2017/5/3 15:20	-	<0.01	晴れ	SSE	4.9
西門	2017/5/3 15:30	-	<0.01	晴れ	SSE	4.8
西門	2017/5/3 15:40	-	<0.01	晴れ	SSE	5.1
西門	2017/5/3 15:50	-	<0.01	晴れ	SSE	5.0
西門	2017/5/3 16:00	-	<0.01	晴れ	SSE	4.5

モニタリングカーでの線量率(ガンマ線)測定については、発電所構内の線量測定が充実してきていることから平成29年3月30日0時で廃止しました。

福島第一原子力発電所 モニタリングポスト空間線量率(μ Sv/h)

7/12

測定日時	MP-1	MP-2	MP-3	MP-4	MP-5	MP-6	MP-7	MP-8	スタック(95m)		感雨
									風向	風速(m/s)	
2017/5/3 9:00	1.023	1.655	1.103	1.998	1.373	0.543	0.999	0.919	SSE	4.2	無
2017/5/3 9:10	1.024	1.656	1.108	1.997	1.376	0.543	0.997	0.920	SSE	4.4	無
2017/5/3 9:20	1.021	1.658	1.106	1.999	1.375	0.543	0.998	0.919	SSE	6.7	無
2017/5/3 9:30	1.021	1.657	1.107	1.999	1.374	0.545	0.998	0.922	SSE	6.3	無
2017/5/3 9:40	1.023	1.658	1.107	2.000	1.377	0.543	0.998	0.918	SSE	5.7	無
2017/5/3 9:50	1.022	1.659	1.109	2.002	1.376	0.542	0.998	0.921	SSE	6.4	無
2017/5/3 10:00	1.022	1.658	1.106	1.999	1.377	0.544	0.997	0.921	SSE	6.3	無
2017/5/3 10:10	1.022	1.659	1.107	1.999	1.373	0.543	0.998	0.920	SSE	6.1	無
2017/5/3 10:20	1.025	1.660	1.108	2.001	1.376	0.542	1.000	0.920	SSE	8.2	無
2017/5/3 10:30	1.024	1.661	1.106	2.001	1.378	0.545	0.997	0.919	SSE	7.6	無
2017/5/3 10:40	1.024	1.661	1.106	1.999	1.378	0.546	0.999	0.921	S	6.5	無
2017/5/3 10:50	1.025	1.662	1.108	2.002	1.380	0.545	1.000	0.921	S	7.8	無
2017/5/3 11:00	1.026	1.663	1.108	2.003	1.379	0.543	0.998	0.921	SSE	8.2	無
2017/5/3 11:10	1.026	1.663	1.109	2.002	1.379	0.545	1.000	0.921	S	7.0	無
2017/5/3 11:20	1.027	1.666	1.107	2.000	1.379	0.545	1.001	0.922	S	8.0	無
2017/5/3 11:30	1.027	1.663	1.111	1.999	1.382	0.546	1.001	0.921	SSE	8.2	無
2017/5/3 11:40	1.027	1.664	1.111	1.998	1.380	0.546	1.001	0.922	S	8.6	無
2017/5/3 11:50	1.027	1.663	1.109	1.998	1.378	0.544	1.000	0.920	SSE	9.6	無
2017/5/3 12:00	1.029	1.664	1.109	1.998	1.380	0.546	1.000	0.921	S	9.0	無
2017/5/3 12:10	1.027	1.665	1.112	2.002	1.380	0.547	1.001	0.921	S	8.8	無
2017/5/3 12:20	1.029	1.665	1.109	2.001	1.382	0.546	1.001	0.923	SSE	8.4	無
2017/5/3 12:30	1.027	1.665	1.110	2.001	1.383	0.547	1.001	0.922	SSE	9.6	無
2017/5/3 12:40	1.028	1.666	1.108	2.002	1.384	0.547	1.002	0.923	SSE	9.4	無
2017/5/3 12:50	1.030	1.668	1.112	2.002	1.384	0.548	1.004	0.921	S	9.7	無
2017/5/3 13:00	1.032	1.669	1.113	2.002	1.385	0.548	1.001	0.923	S	8.6	無
2017/5/3 13:10	1.029	1.668	1.112	2.002	1.387	0.547	1.003	0.923	S	8.5	無
2017/5/3 13:20	1.029	1.665	1.112	2.002	1.384	0.549	1.001	0.922	S	9.0	無
2017/5/3 13:30	1.031	1.667	1.113	2.004	1.384	0.546	1.002	0.922	SSE	10.5	無
2017/5/3 13:40	1.030	1.670	1.116	2.006	1.383	0.548	1.001	0.922	SSE	9.2	無
2017/5/3 13:50	1.030	1.670	1.114	2.003	1.385	0.549	1.002	0.921	S	10.5	無
2017/5/3 14:00	1.028	1.670	1.113	2.003	1.384	0.549	1.001	0.922	SSE	12.0	無
2017/5/3 14:10	1.030	1.670	1.112	2.004	1.386	0.548	1.003	0.920	SSE	12.4	無
2017/5/3 14:20	1.029	1.670	1.112	2.003	1.385	0.547	1.001	0.921	SSE	12.4	無
2017/5/3 14:30	1.031	1.668	1.112	2.002	1.386	0.547	1.002	0.922	S	11.3	無
2017/5/3 14:40	1.028	1.671	1.112	2.002	1.386	0.548	1.002	0.923	S	11.3	無
2017/5/3 14:50	1.031	1.668	1.112	2.000	1.384	0.548	1.002	0.922	SSE	11.3	無
2017/5/3 15:00	1.028	1.671	1.113	2.004	1.386	0.547	1.004	0.922	S	12.2	無
2017/5/3 15:10	1.029	1.669	1.113	2.004	1.382	0.547	1.002	0.922	S	11.3	無
2017/5/3 15:20	1.032	1.665	1.113	2.005	1.387	0.548	1.003	0.922	S	9.7	無
2017/5/3 15:30	1.030	1.667	1.113	2.003	1.385	0.549	1.003	0.922	S	9.3	無
2017/5/3 15:40	1.030	1.670	1.109	2.004	1.386	0.549	1.001	0.924	S	9.9	無
2017/5/3 15:50	1.031	1.669	1.112	2.002	1.385	0.547	1.003	0.922	S	8.3	無
2017/5/3 16:00	1.032	1.669	1.115	2.002	1.386	0.548	1.005	0.923	S	7.9	無

8/12

福島第一原子力発電所 モニタリング結果(可搬型MP)			
日時	事務本館南側線量率 (mSv/h)	正門線量率 (μ Sv/h)	西門線量率 (μ Sv/h)
2017/5/3 9:00	0.016	1	2
2017/5/3 9:30	0.016	1	2
2017/5/3 10:00	0.016	1	2
2017/5/3 10:30	0.016	1	2
2017/5/3 11:00	0.016	1	2
2017/5/3 11:30	0.016	1	1
2017/5/3 12:00	0.016	1	2
2017/5/3 12:30	0.016	1	2
2017/5/3 13:00	0.016	1	2
2017/5/3 13:30	0.016	1	2
2017/5/3 14:00	0.016	1	2
2017/5/3 14:30	0.016	1	2
2017/5/3 15:00	0.016	1	2
2017/5/3 15:30	0.016	1	2
2017/5/3 16:00	0.016	1	2

9/12

福島第一原子力発電所構内排水路分析結果

単位: Bq/L

	A排水路排水口					物揚場排水口				
	4月28日	4月29日	4月30日	5月1日	5月2日	4月28日	4月29日	4月30日	5月1日	5月2日
採取日	4月28日	4月29日	4月30日	5月1日	5月2日	4月28日	4月29日	4月30日	5月1日	5月2日
採取時刻	7:00	7:00	7:00	7:00	7:00	7:45	7:20	7:35	6:50	7:21
降雨量(mm/日)	0	1.5	0	1.5	0	0	1.5	0	1.5	0
流量(m ³ /秒)	解析中	解析中	解析中	解析中	解析中	解析中	解析中	解析中	解析中	解析中
Cs-134(約2年)	1.0	1.5	ND(0.86)	0.97	1.3	ND(0.59)	ND(0.46)	ND(0.71)	ND(0.88)	ND(0.61)
Cs-137(約30年)	8.4	16	8.7	8.5	11	ND(0.81)	0.74	ND(0.78)	ND(0.82)	ND(0.86)
全β	14	18	14	14	17	ND(4.0)	ND(3.3)	ND(3.3)	ND(2.8)	ND(3.5)
H-3(約12年)	-	-	-	-	-	-	-	-	-	-

単位: Bq/L

	K排水路排水口					C排水路 35m盤				
	4月28日	4月29日	4月30日	5月1日	5月2日	4月28日	4月29日	4月30日	5月1日	5月2日
採取日	4月28日	4月29日	4月30日	5月1日	5月2日	4月28日	4月29日	4月30日	5月1日	5月2日
採取時刻	7:00	7:00	7:00	7:00	7:00	7:15	7:09	6:54	7:35	6:56
降雨量(mm/日)	0	1.5	0	1.5	0	0	1.5	0	1.5	0
流量(m ³ /秒)	解析中	解析中	解析中	解析中	解析中	解析中	解析中	解析中	解析中	解析中
Cs-134(約2年)	ND(1.3)	ND(0.89)	0.82	ND(0.89)	0.68	ND(0.64)	ND(0.72)	ND(0.75)	ND(0.89)	ND(0.77)
Cs-137(約30年)	3.9	5.0	5.5	4.0	5.5	ND(0.85)	ND(0.74)	ND(0.88)	ND(0.80)	ND(0.90)
全β	9.3	9.5	7.9	12	10	ND(4.0)	ND(4.0)	8.4	ND(3.7)	5.3
H-3(約12年)	-	-	-	-	-	-	-	-	-	-

* 本枠内が今回公表データ。他は5月2日までにお知らせ済み。

* 測定対象外の項目は「-」と記す。

* NDは検出限界値未満を表し、()内に検出限界値を示す。

10/12

福島第一港湾内、放水口付近、護岸の詳細分析結果(1/3)護岸地下水

単位: Bq/L (塩素除く)

採取日	地下水観測孔 No.0-1	地下水観測孔 No.0-1-2	地下水観測孔 No.0-2	地下水観測孔 No.0-3-1	地下水観測孔 No.0-3-2	地下水観測孔 No.0-4	地下水観測孔 No.1	地下水観測孔 No.1-6	地下水観測孔 No.1-8	地下水観測孔 No.1-9(注)	地下水観測孔 No.1-11	地下水観測孔 No.1-12	地下水観測孔 No.1-14	地下水観測孔 No.1-16	地下水観測孔 No.1-17
採取時刻							4月28日 9:20	4月28日 8:51			4月28日 8:12	4月28日 8:59	4月28日 8:22	4月28日 8:00	4月28日 7:39
塩素(単位: ppm)															
Cs-134(約2年)							ND(0.51)	4,100			ND(0.32)	ND(1.3)	9.6	ND(0.46)	ND(0.60)
Cs-137(約30年)							1.0	27,000			0.49	2.0	65	ND(0.62)	ND(0.74)
Mn-54(約310日)							ND	ND			ND	ND	ND	1.1	ND
Co-60(約5年)							ND	82			ND	ND	ND	ND	ND
その他															
γ															
全β							17,000	260,000			21	ND(17)	33,000	66,000	200,000
H-3(約12年)							50,000	7,800			1,400	22,000	8,000	1,300	2,400
Sr-90(約29年)															

採取日	地下水観測孔 No.2	地下水観測孔 No.2-2	地下水観測孔 No.2-3	地下水観測孔 No.2-5(注)	地下水観測孔 No.2-6	地下水観測孔 No.2-7	地下水観測孔 No.2-8	地下水観測孔 No.3	地下水観測孔 No.3-2	地下水観測孔 No.3-3	地下水観測孔 No.3-4	地下水観測孔 No.3-5(注)	3.4号機 改修ウエル 汲み上げ水
採取時刻													
塩素(単位: ppm)													
Cs-134(約2年)													
Cs-137(約30年)													
Mn-54(約310日)													
Co-60(約5年)													
その他													
γ													
全β													
H-3(約12年)													
Sr-90(約29年)													

* 太枠内が今回公表データ。他は4月29日にお知らせ済み。
 * NDは検出限界値未満を表し、「その他γ」を除き()内に検出限界値を示す。
 * 測定対象外の項目は「-」と記す。

(注) No.1-9, 2-5, 3-5は、採水器による採取であるため、γ測定は実施せず。全βは参考値としてろ過後に測定。

11/12

福島第一港湾内、放水口付近、護岸の詳細分析結果(2/3)護岸地下水

単位: Bq/L (塩素除く)

採取日	No.0-1	No.0-1-2	No.0-2	No.0-3-1	No.0-3-2	No.0-4	No.1	No.1-6	No.1-8	No.1-9(注)	No.1-11	No.1-12	No.1-14	No.1-16	No.1-17
採取時刻							5月2日	5月2日	5月2日	5月2日	5月2日	5月2日	5月2日	5月2日	5月2日
塩素(単位: ppm)							8:57	8:48	8:37		7:48	8:14	8:28	8:01	7:42
Cs-134(約2年)							ND(0.31)	4,300	85		ND(0.35)	ND(0.72)	9.3	ND(0.52)	ND(0.61)
Cs-137(約30年)							ND(0.41)	29,000	590		ND(0.54)	2.6	67	ND(0.62)	ND(0.74)
その他							0.44	ND	ND		ND	ND	ND	1.6	ND
γ							ND	79	ND		ND	ND	ND	ND	ND
全β							17,000	270,000	8,700		ND(18)	18	33,000	68,000	240,000
H-3(約12年)							分析中	分析中	分析中		分析中	分析中	分析中	分析中	分析中
Sr-90(約29年)							分析中	分析中	分析中		分析中	分析中	分析中	分析中	分析中

採取日	1,2号機 ウェルポイント 汲み上げ水	No.2	No.2-2	No.2-3	No.2-5(注)	No.2-6	No.2-7	No.2-8	2,3号機 改修ウエル 汲み上げ水	No.3	No.3-2	No.3-3	No.3-4	No.3-5(注)	3,4号機 改修ウエル 汲み上げ水
採取時刻	5月2日														
採取時刻	8:15														
塩素(単位: ppm)															
Cs-134(約2年)															
Cs-137(約30年)															
その他															
γ															
全β															
H-3(約12年)															
Sr-90(約29年)															

* NDIは検出限界値未満を表し、「その他γ」を除き()内に検出限界値を示す。
 * 測定対象外の項目は「-」と記す。
 (注) No.1-9, 2-5, 3-5は、採水器による採取であるため、γ測定は実施せず。全βは参考値としてろ過後に測定。

12/12

福島第一港湾内、放水口付近、護岸の詳細分析結果(3/3)海水

単位: Bq/L

	福島第一5,6号機放水口北側(T-1)	福島第一6号機取水口前	福島第一物揚場前	福島第一1~4号機取水口内北側(東海岸北側)	福島第一1号機取水口(遮水壁前)	福島第一2号機取水口(遮水壁前)	福島第一1~4号機取水口内南側(遮水壁前)	福島第一南放水口付近(T-2)	福島第一港湾口	福島第一港湾内東側	※告示濃度限度	WHO飲料水水質ガイドライン
採取日	5月2日	5月2日	5月2日	5月2日	5月2日	5月2日	5月2日	5月2日	5月2日	5月2日		
採取時刻	6:50	6:40	7:35	7:05	7:10	7:15	7:15	7:23	7:21	7:21		
Cs-134 (約2年)	ND(0.58)	ND(0.51)	ND(0.53)	ND(0.49)	0.47	ND(0.54)	ND(0.54)	ND(0.50)	ND(0.25)	ND(0.25)	60	10
Cs-137 (約30年)	ND(0.50)	0.49	2.8	3.9	3.6	4.0	4.0	ND(0.51)	0.33	0.33	90	10
全β	ND(16)	ND(16)	20	ND(16)	ND(16)	ND(16)	ND(16)	ND(17)	16	16		
H-3 (約12年)	—	—	—	—	—	—	—	—	—	—	60,000	10,000
Sr-90 (約29年)	—	—	—	—	—	—	—	—	—	—	30	10

単位: Bq/L

	福島第一港湾内西側	福島第一港湾内北側	福島第一港湾内南側	福島第一港湾中央	福島第一北防波堤北側(T-0-1)	福島第一港湾口北東側(T-0-1A)	福島第一港湾口東側(T-0-2)	福島第一港湾口南東側(T-0-3A)	福島第一南防波堤南側(T-0-3)	※告示濃度限度	WHO飲料水水質ガイドライン
採取日	5月2日	5月2日	5月2日	5月2日	5月2日	5月2日	5月2日	5月2日	5月2日		
採取時刻	7:19	7:17	7:25	7:30	7:30	7:30	7:30	7:30	7:30		
Cs-134 (約2年)	ND(0.23)	ND(0.23)	ND(0.29)	ND(0.40)	ND(0.40)	ND(0.40)	ND(0.40)	ND(0.40)	ND(0.40)	60	10
Cs-137 (約30年)	ND(0.32)	0.37	ND(0.32)	0.65	0.65	0.65	0.65	0.65	0.65	90	10
全β	ND(16)	ND(16)	ND(16)	ND(17)	ND(17)	ND(17)	ND(17)	ND(17)	ND(17)	60,000	10,000
H-3 (約12年)	—	—	—	—	—	—	—	—	—	30	10
Sr-90 (約29年)	—	—	—	—	—	—	—	—	—	30	10

* NDは検出限界値未満を表し、()内に検出限界値を示す。
* 測定対象外の項目は「—」と記す。

※ 東京電力株式会社福島第一原子力発電所原子炉施設の保安及び特定核燃料物質の防護に関する規則に定める告示濃度限度
(別表第2第六欄、周辺監視区域外の水中の濃度限度[本表では、Bq/cm³の表記をBq/Lに換算した値を記載])