

瓦別川の
リニアメント
(L-10)

最西の
ニアメント
(L-24)

寿自伝の
リニアメント
(L-23)

蔵内地方の
リニアメント
(L-31)

長万部地方(東)の
リニアメント
(L-37)


黒松内低地帯

内 浦 湾

凡 例

- 明瞭度Iのリニアメント
- - - 明瞭度IIのリニアメント
- - - 明瞭度IIIのリニアメント
- ↗ ↘ 背斜構造
- ↖ ↙ 向斜構造

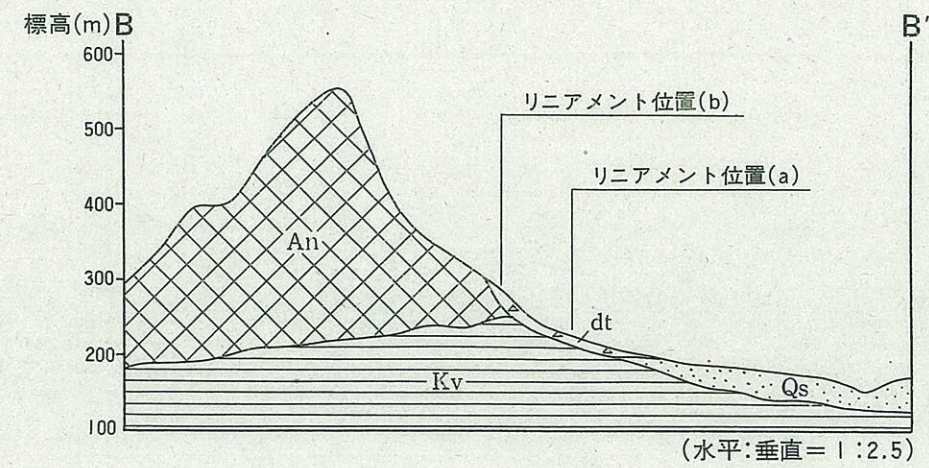
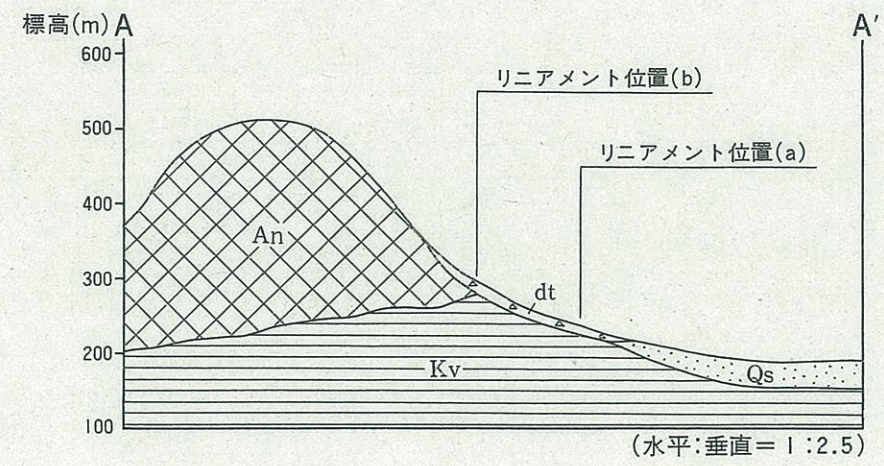
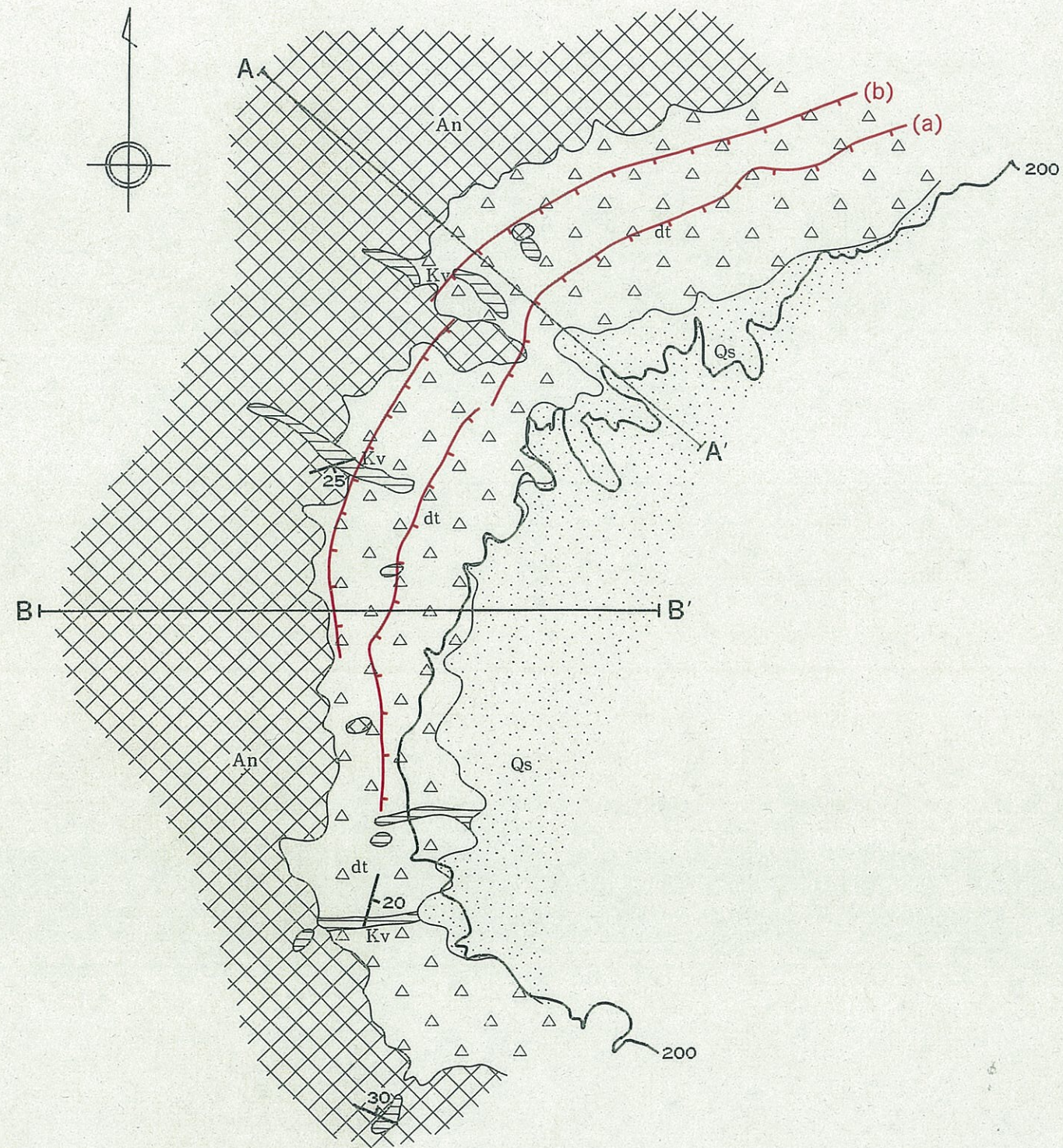
第2.11図 敷地周辺の褶曲構造位置図



P48 6/6



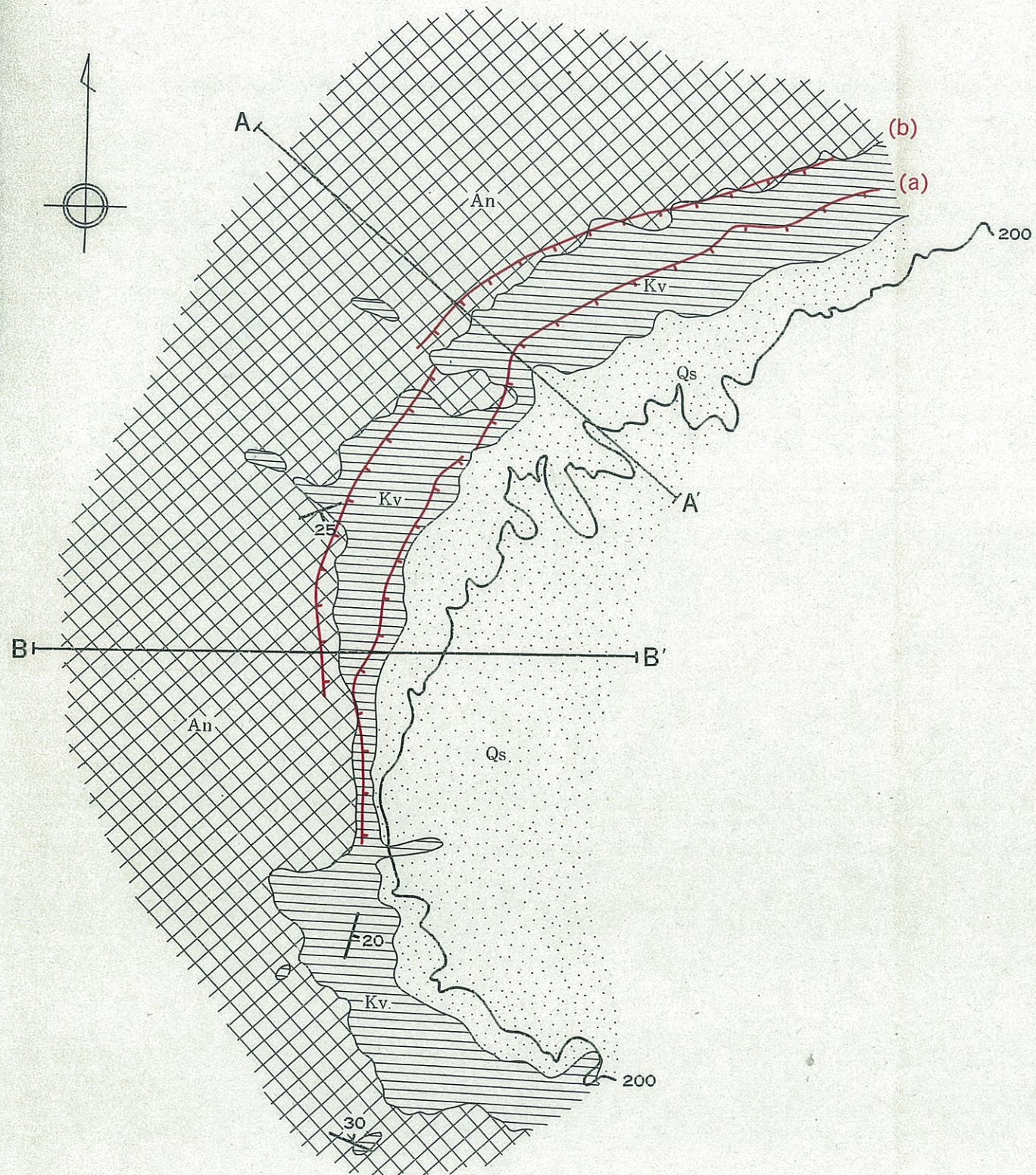
第2.12図 赤井川のリニアメント
 周辺の地形図
 1 : 50,000



第2.13図(1)
赤井川のリニアメント周辺の地質図

0 1 2 km

p50 1/2



地質時代	地層名	記号	主な岩相	
第四紀	完新世 — 崖錐堆積物	dt	礫, 砂, 粘土	
	更新世	安山岩熔岩	An	安山岩
		砂礫・シルト層	Qs	礫, 砂, シルト
新第三紀 — 中新世	俱知安層群 安山岩質 火山角礫岩層	Kv	火山角礫岩, 凝灰角礫岩, 凝灰岩	

地層の走向・傾斜
 リニアメント

第2.13図(2)
赤井川のリニアメント周辺の地質図
(完新世の崖錐堆積物を除去)

0 1 2km

p50 2/2



第2.14図 尻別川のリニアメント
 周辺の地形図
 1 : 50,000

