

140° 30'

140° 45'

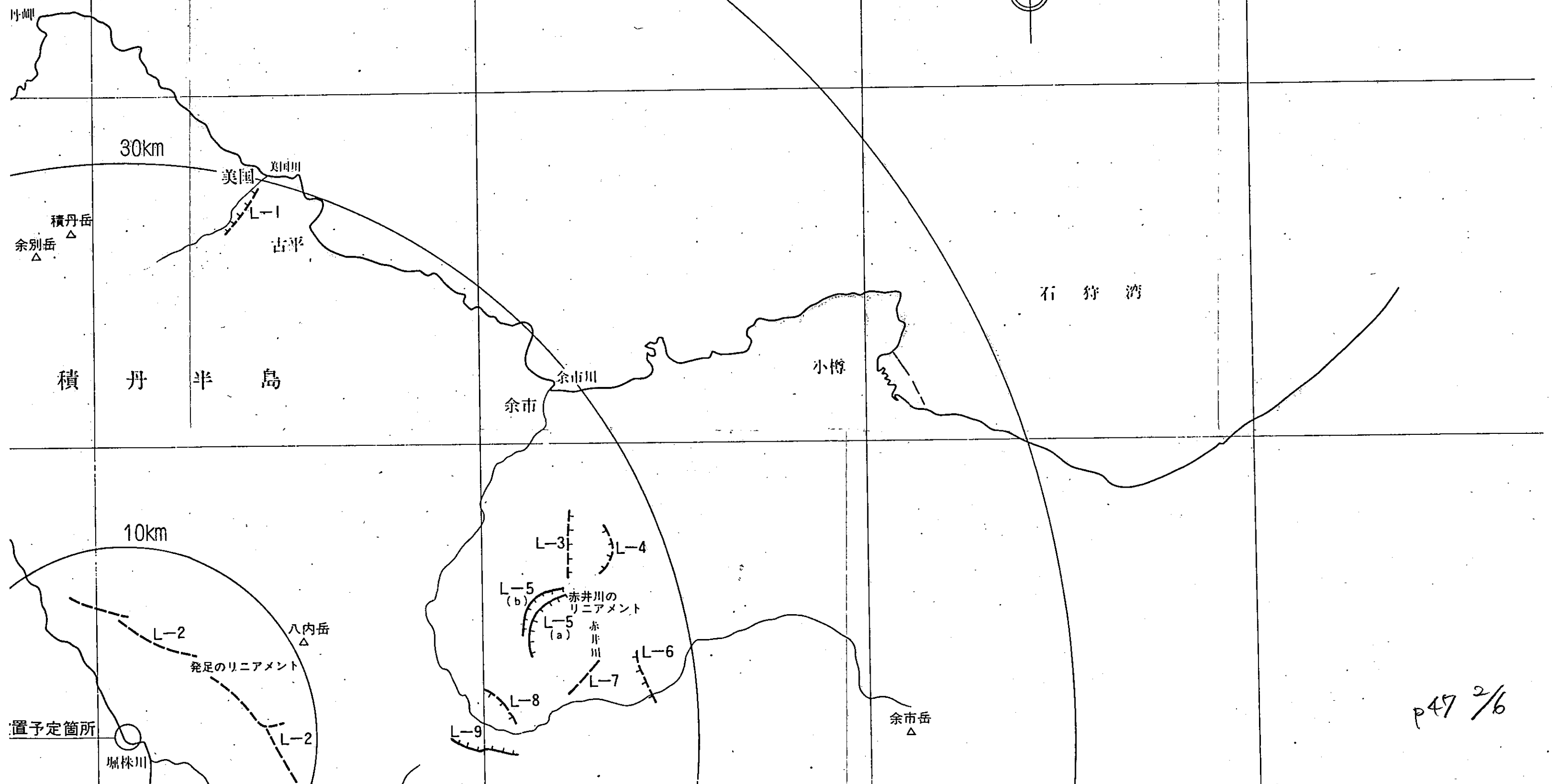
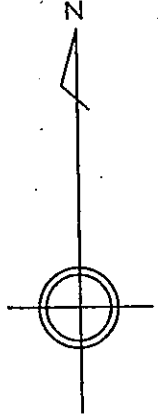
141° 00'

141° 15'

50km

30km

10km



p47 2/6

43°10'

43°00'

42°50'

42°40'

10km

原子炉設置予定箇所

堀株川

岩内

岩内岳

雷電山

尻別川

L-10

尻別川の  
リニアメント

磯谷

弁慶岬

寿都

母衣月山

朱太川

幌別岳

L-16  
歌葉のリニアメント

L-18

L-17

L-19

白炭東の  
リニアメント

L-13

白炭西の  
リニアメント

L-22

L-23

L-20

L-24

L-14

L-21

L-25

L-12

黒松内

L-26

幌内山

昆布岳

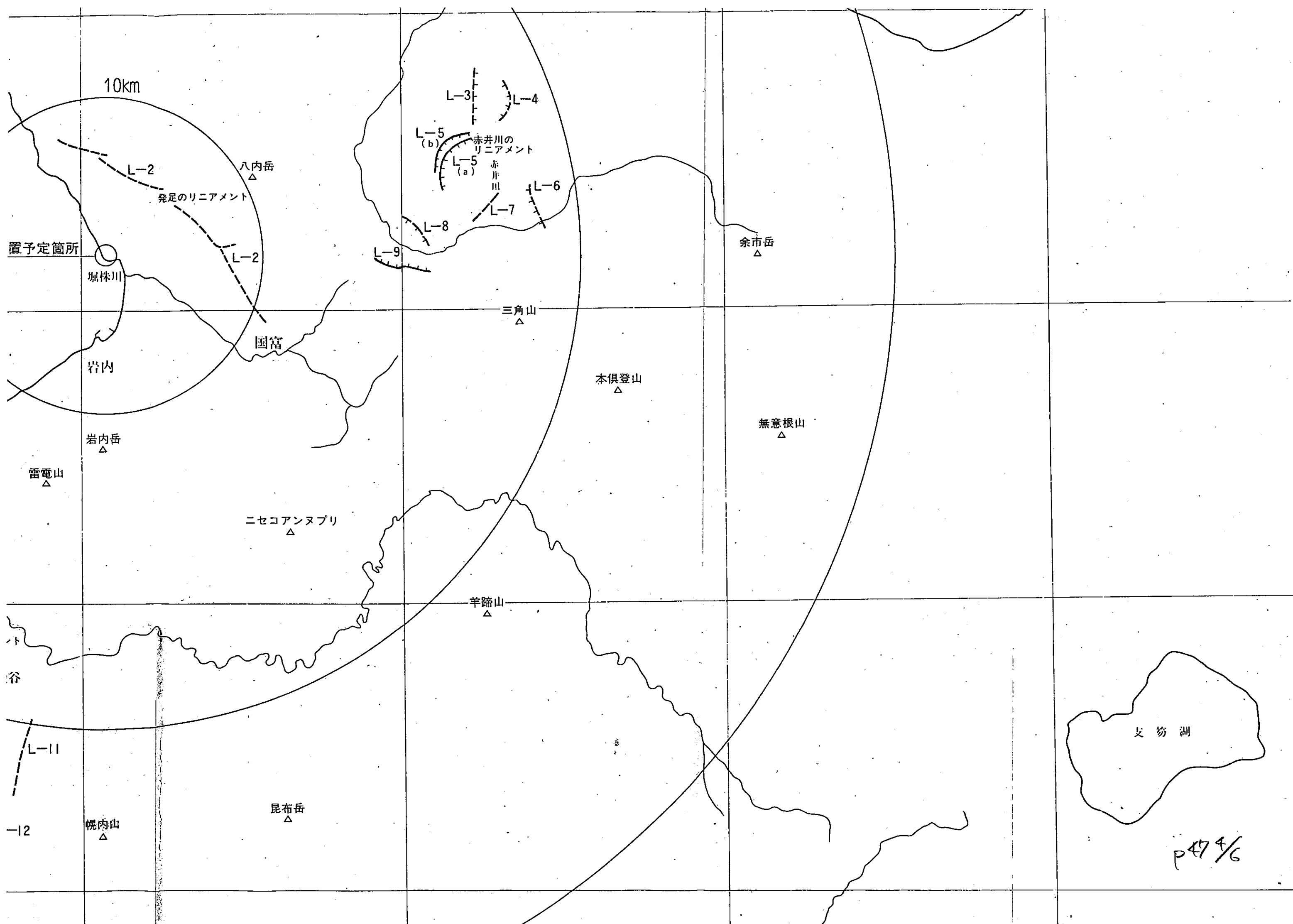
p47 3/6

八内岳

発足のリニアメント

L-2

国富



10km

L-3

L-4

L-5 (b)

L-5 (a)

赤井川のリニアメント

赤井川

L-6

L-7

L-8

L-9

L-2

発足のリニアメント

L-2

置予定箇所

堀株川

岩内

国富

三角山

本俱登山

無意根山

余市岳

岩内岳

雷電山

ニセコアンヌプリ

羊蹄山

谷

L-11

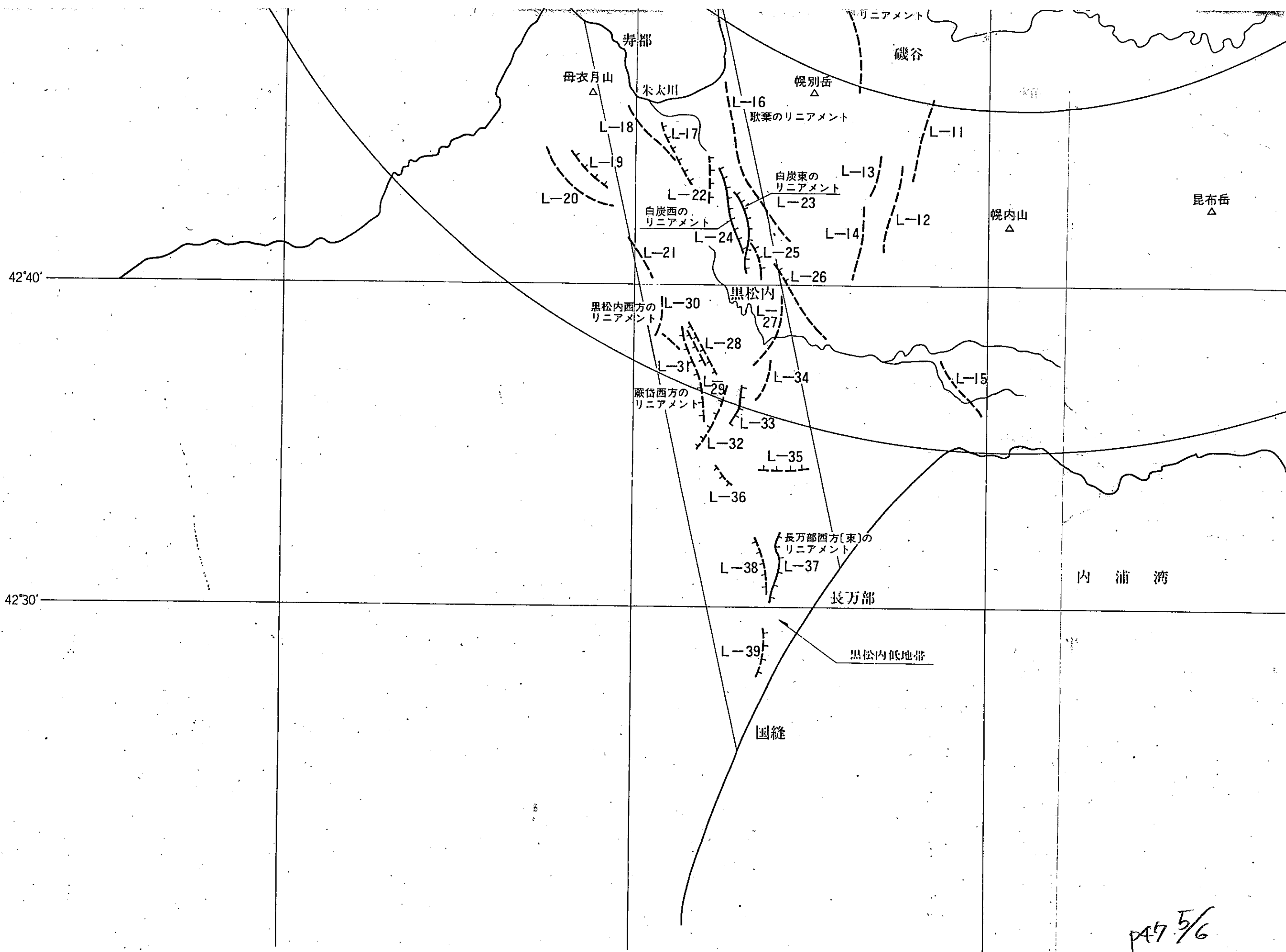
L-12

幌内山

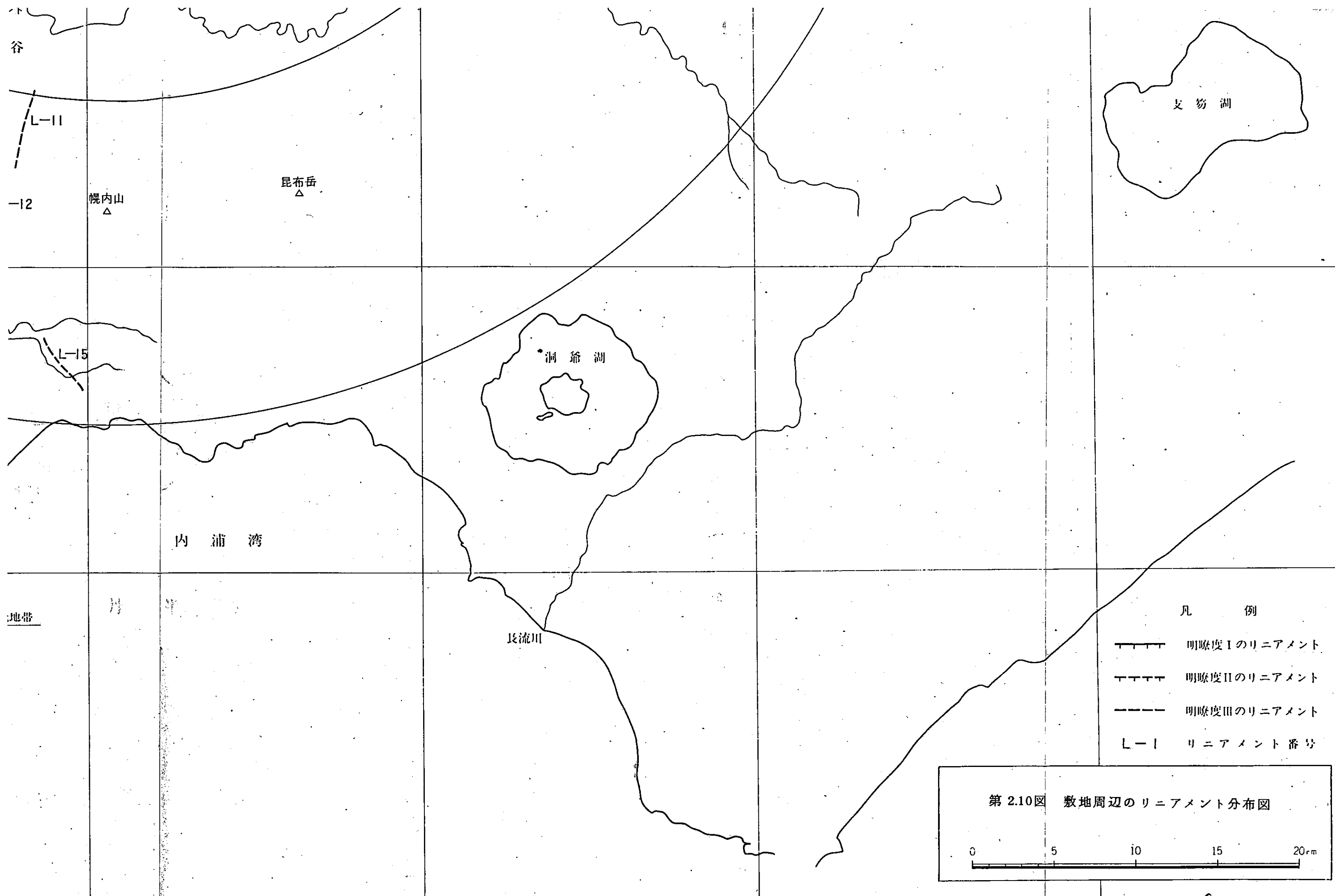
昆布岳

支笏湖

p47 4/6



PA7 5/6



凡 例

- 明瞭度Ⅰのリニアメント
- 明瞭度Ⅱのリニアメント
- 明瞭度Ⅲのリニアメント
- L-1 リニアメント番号

第 2.10 図 敷地周辺のリニアメント分布図

