



④ 7

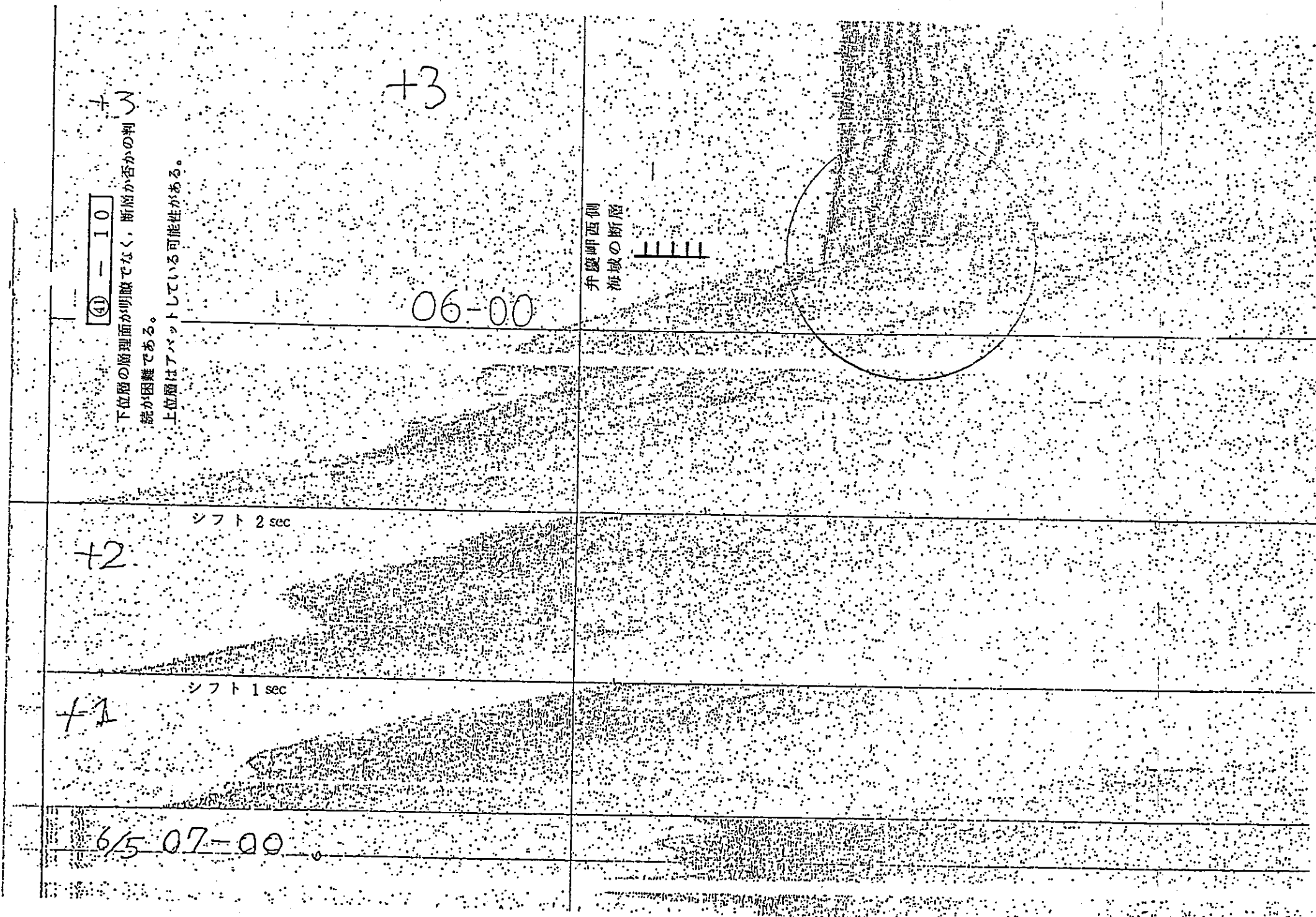
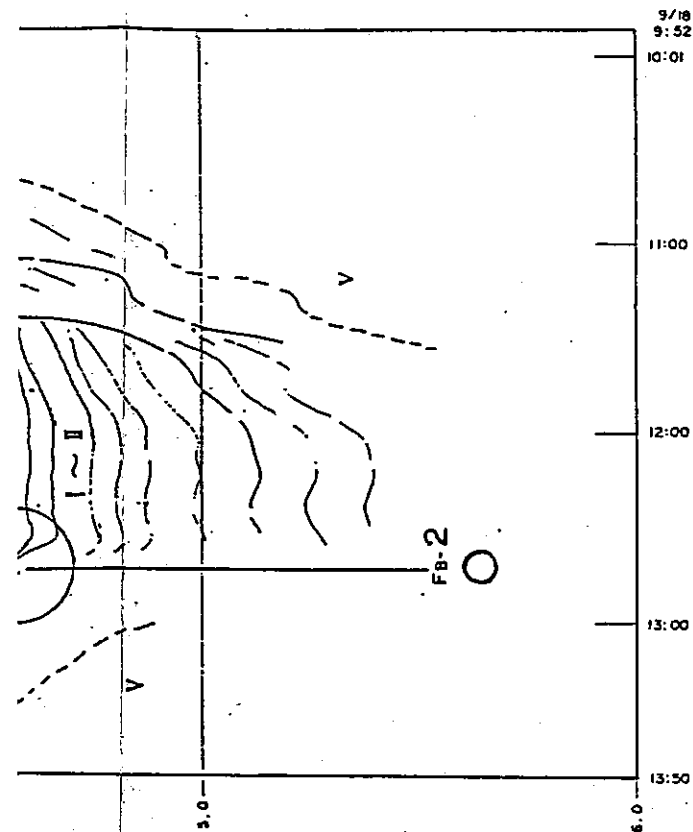
下位層の層理面が明瞭でなく、断層か否かの判
読が困難である。
上位層はアバットしている可能性がある。

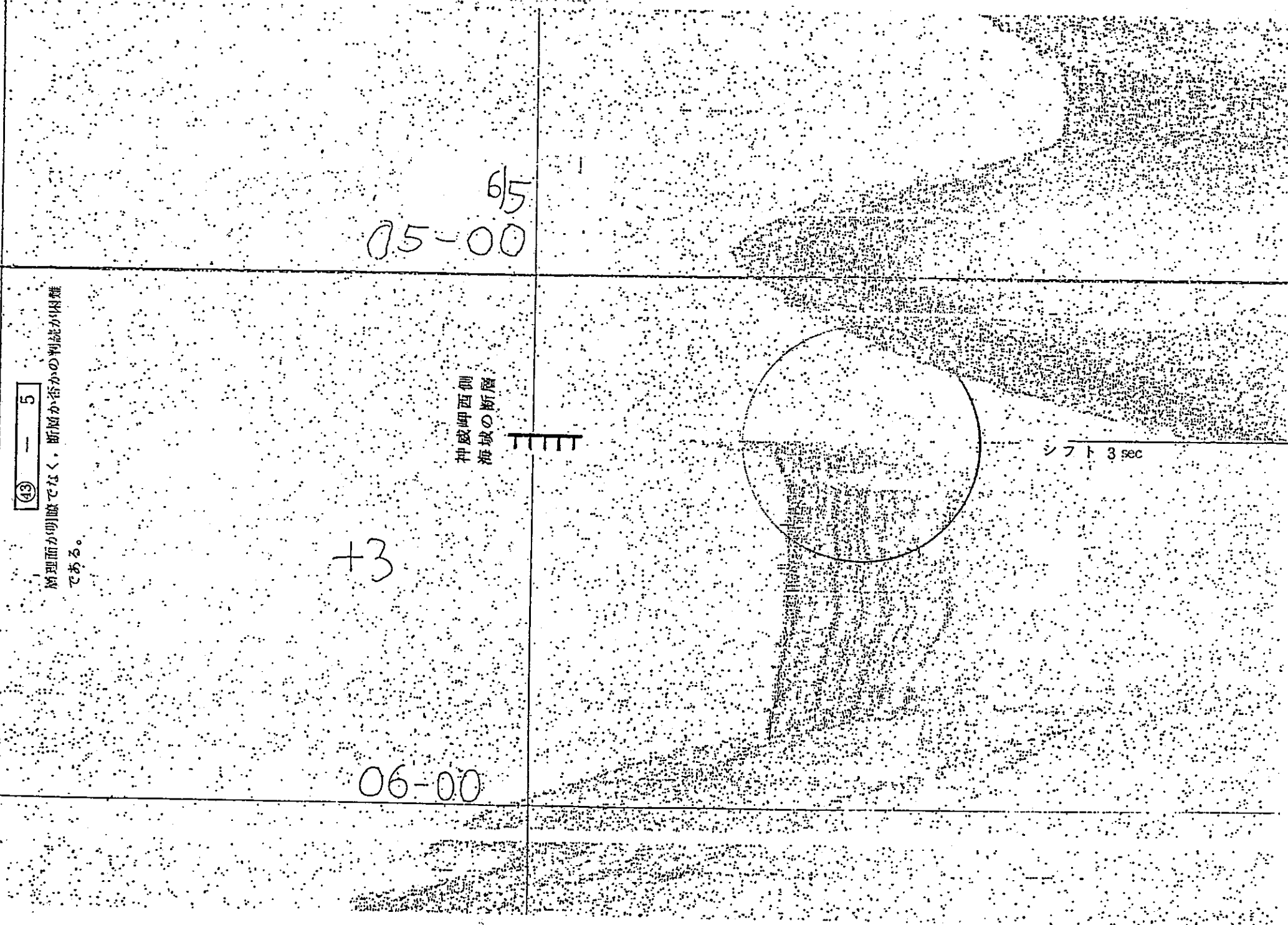
弁慶岬西側
海域の断層



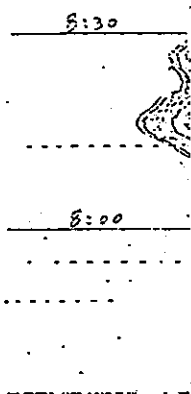
北海道電力



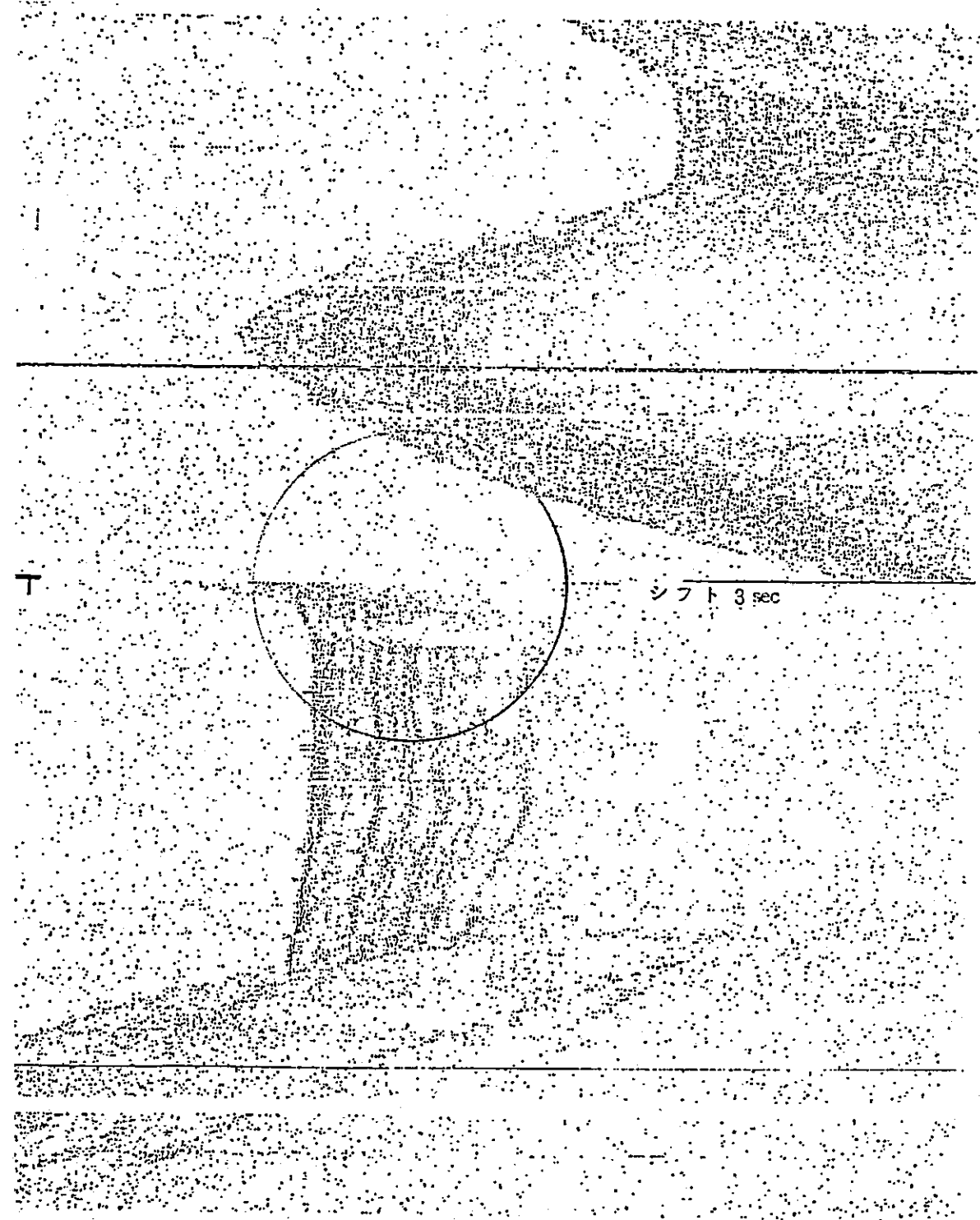





④ 5
断層面が明瞭でなく、断層か否かの判読が困難である。



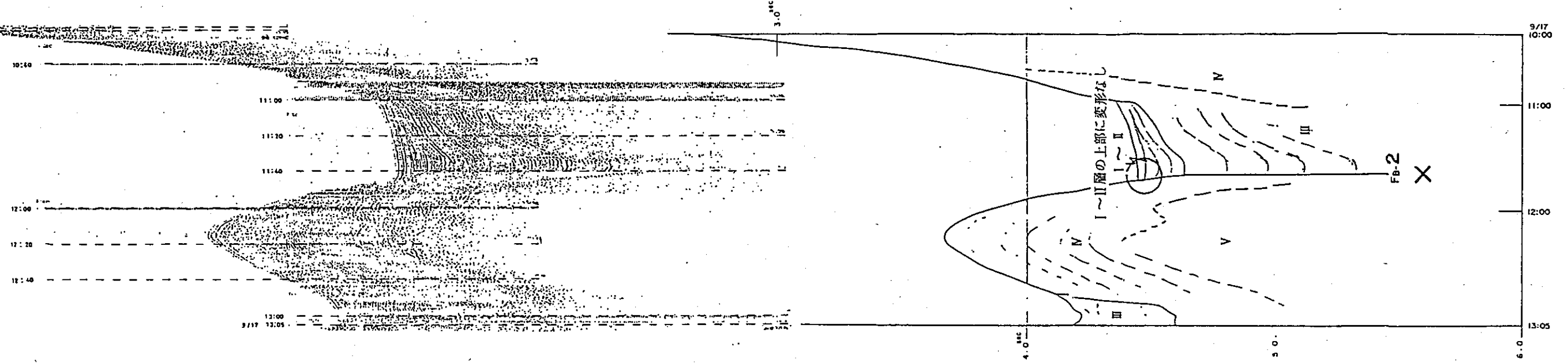
p61 2/4



地質調査所



4/4



北海道電力

測線 B-25

