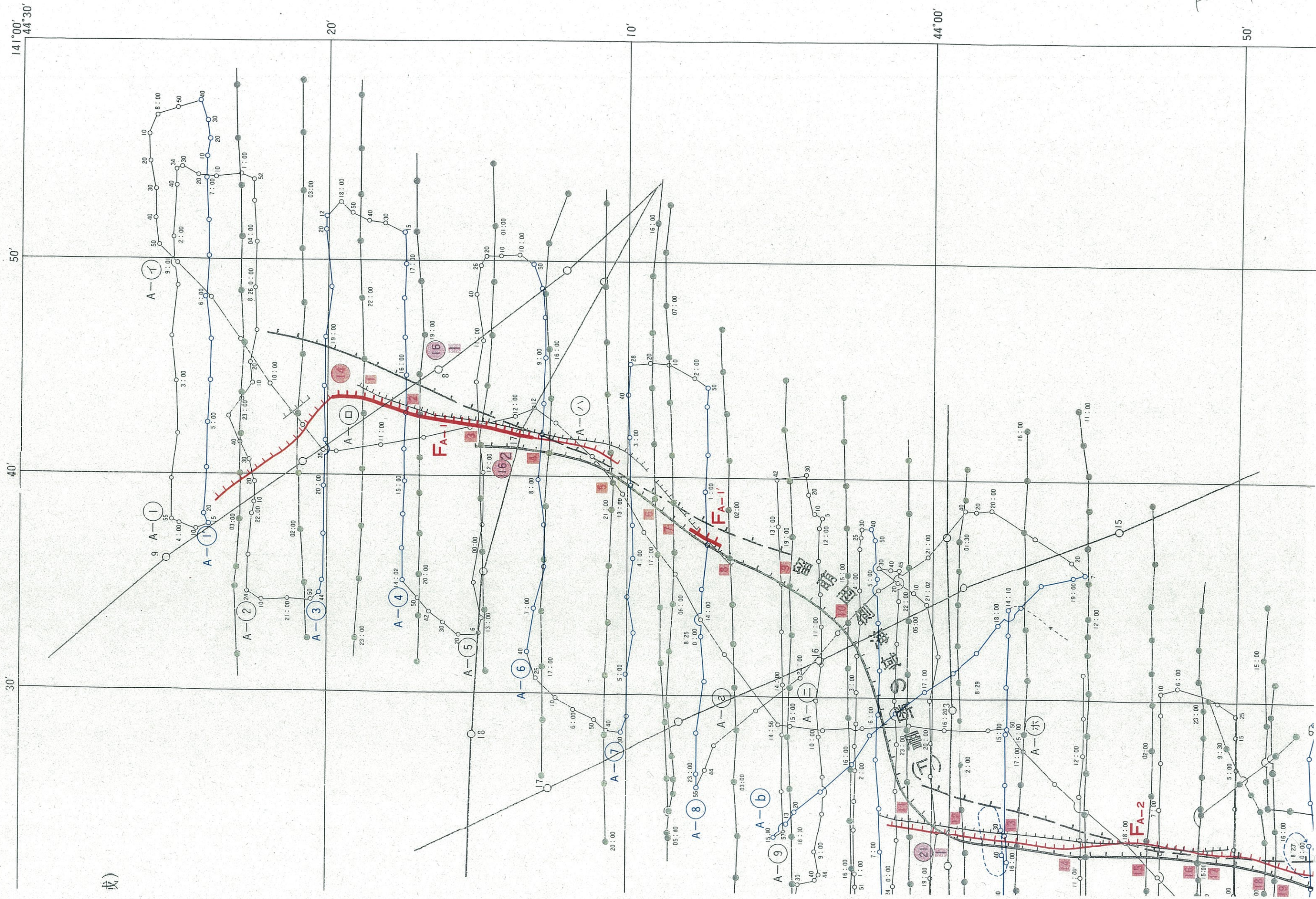


第 2.4 図 主要文献断層付近調査位置図



(成)

44°00'

50'

40'

30'

43°20'

141°00'

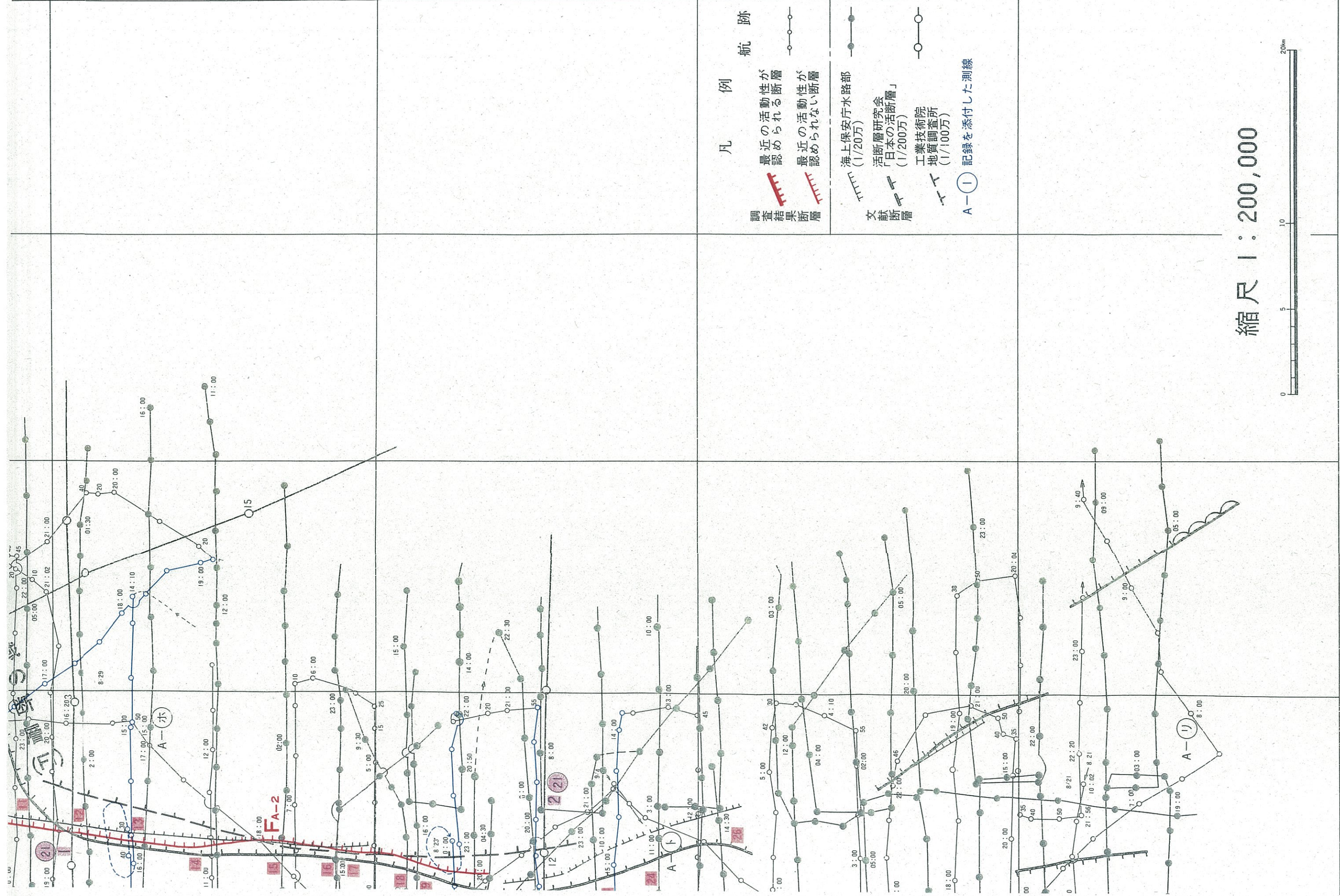
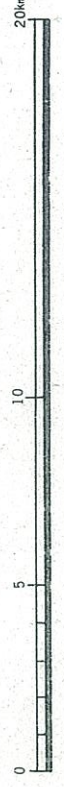
50'

40'

30'

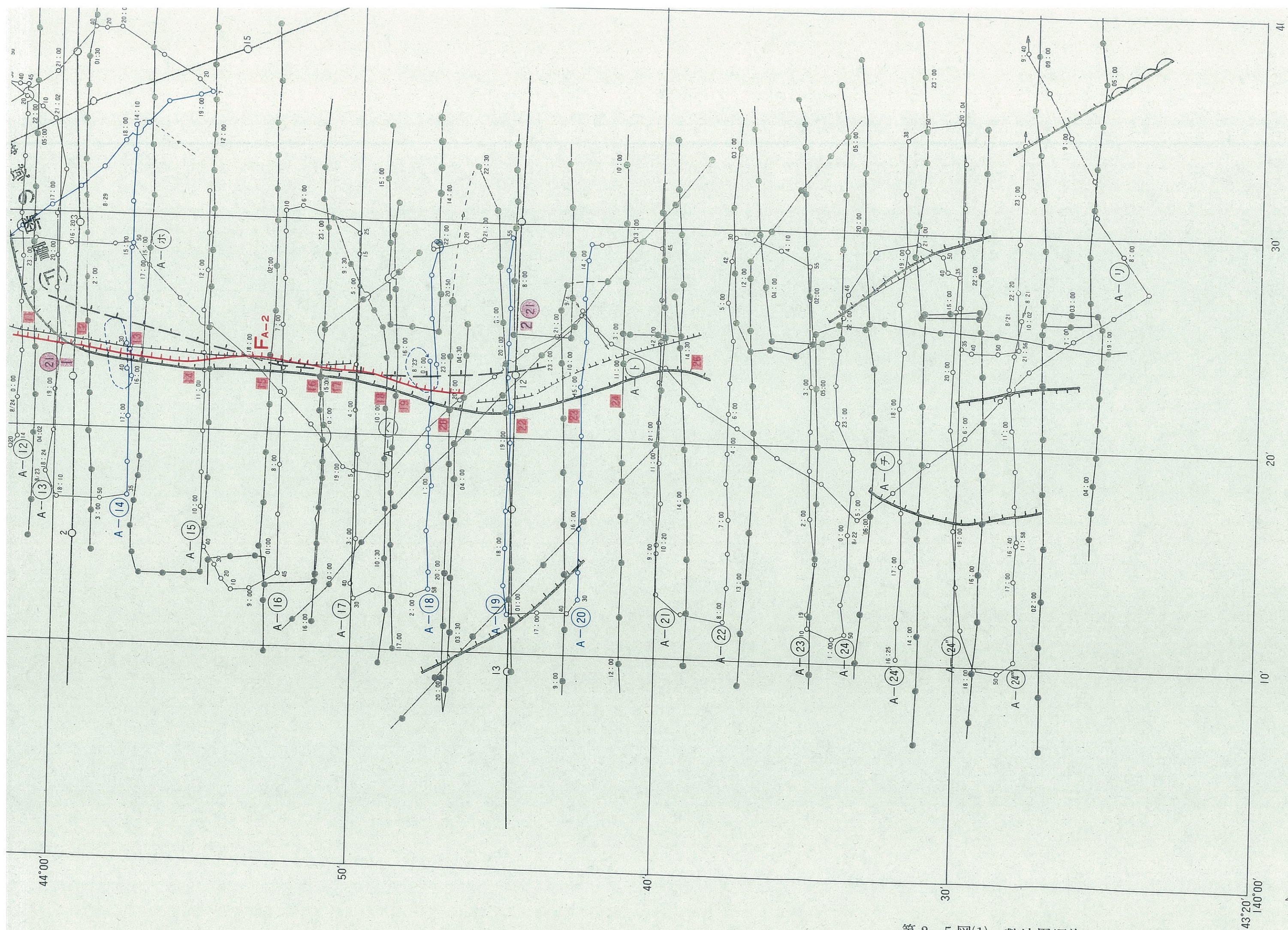
- 凡例
- 調査結果断層 (Red dashed line with triangles)
  - 最近の活動性が認められる断層 (Red dashed line with triangles)
  - 最近の活動性が認められない断層 (Red dashed line with triangles)
  - 航跡 (Black line with circles)
  - 海上保安庁水路部 (1/20万) (Black line with circles)
  - 文献断層 (Black line with circles)
  - 活断層研究会「日本の活断層」(1/200万) (Black line with circles)
  - 工業技術院地質調査所 (1/100万) (Black line with circles)
  - A-① 記録を添付した測線 (Black line with circles)

縮尺 1 : 200,000



pt(2/4)

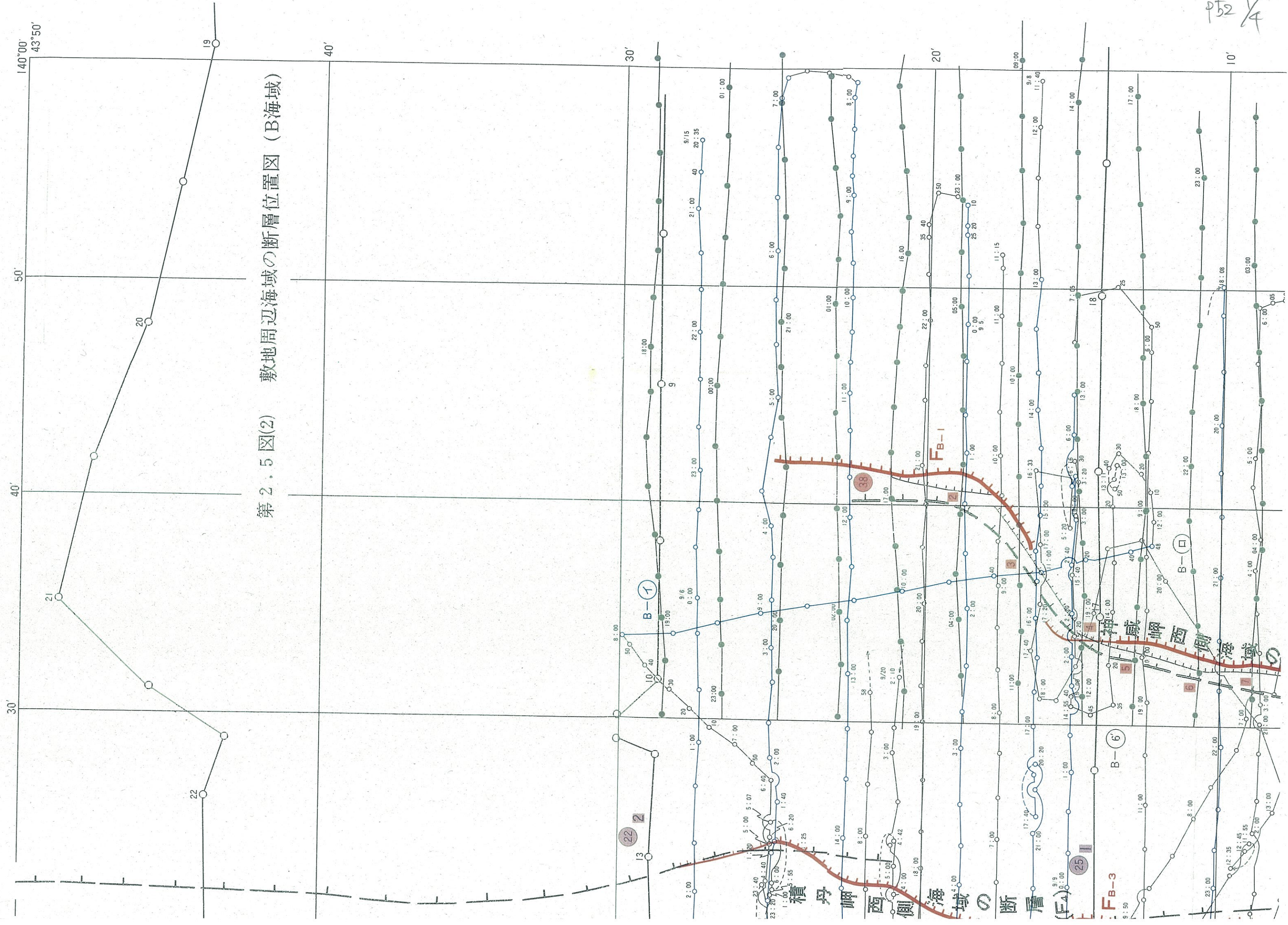


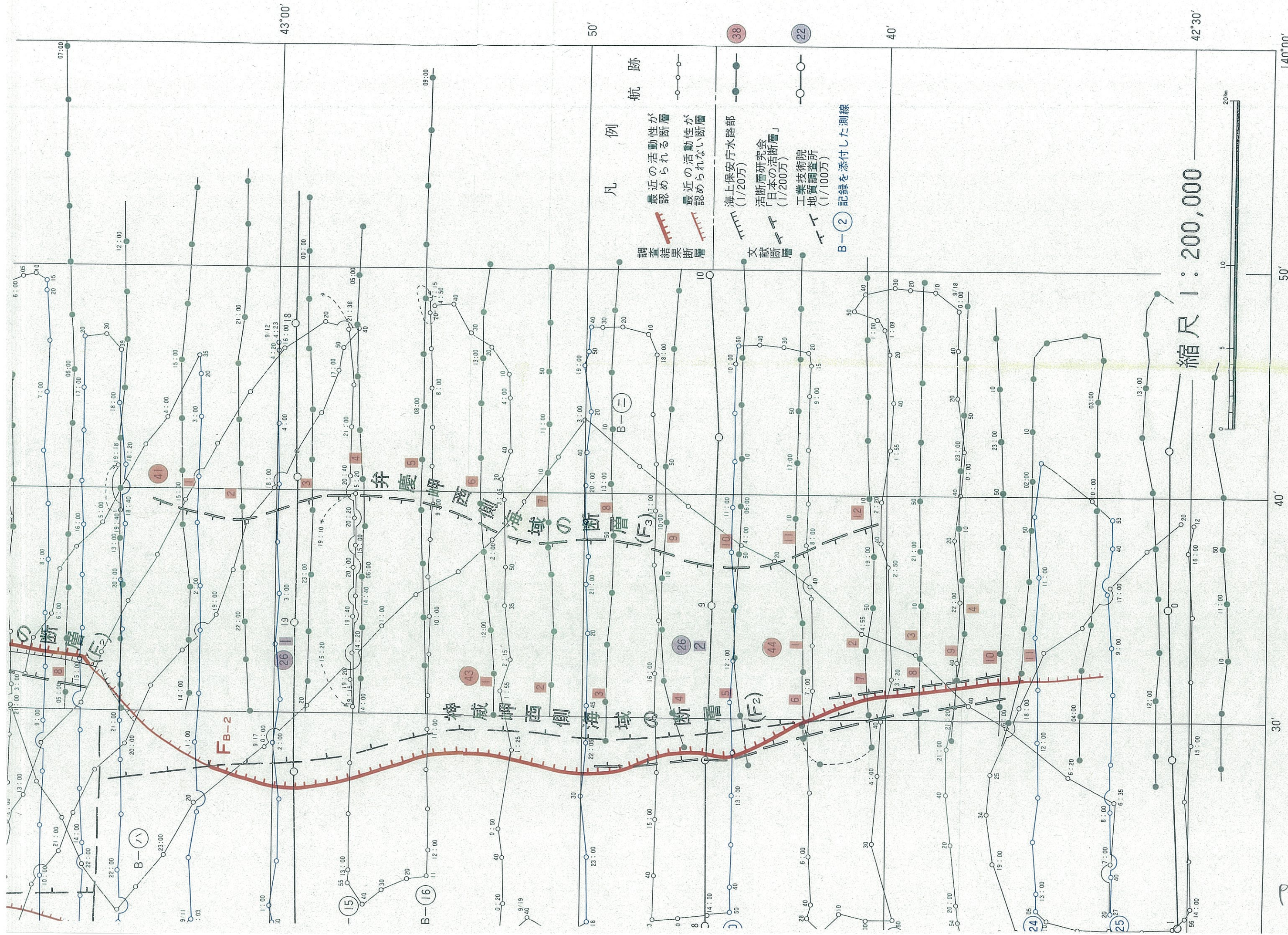


第2.5図(1) 敷地周辺海域の断層位置図 (A海域)

5/4  
5/1

第 2.5 図(2) 敷地周辺海域の断層位置図 (B海域)

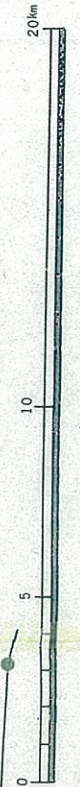




**凡例**

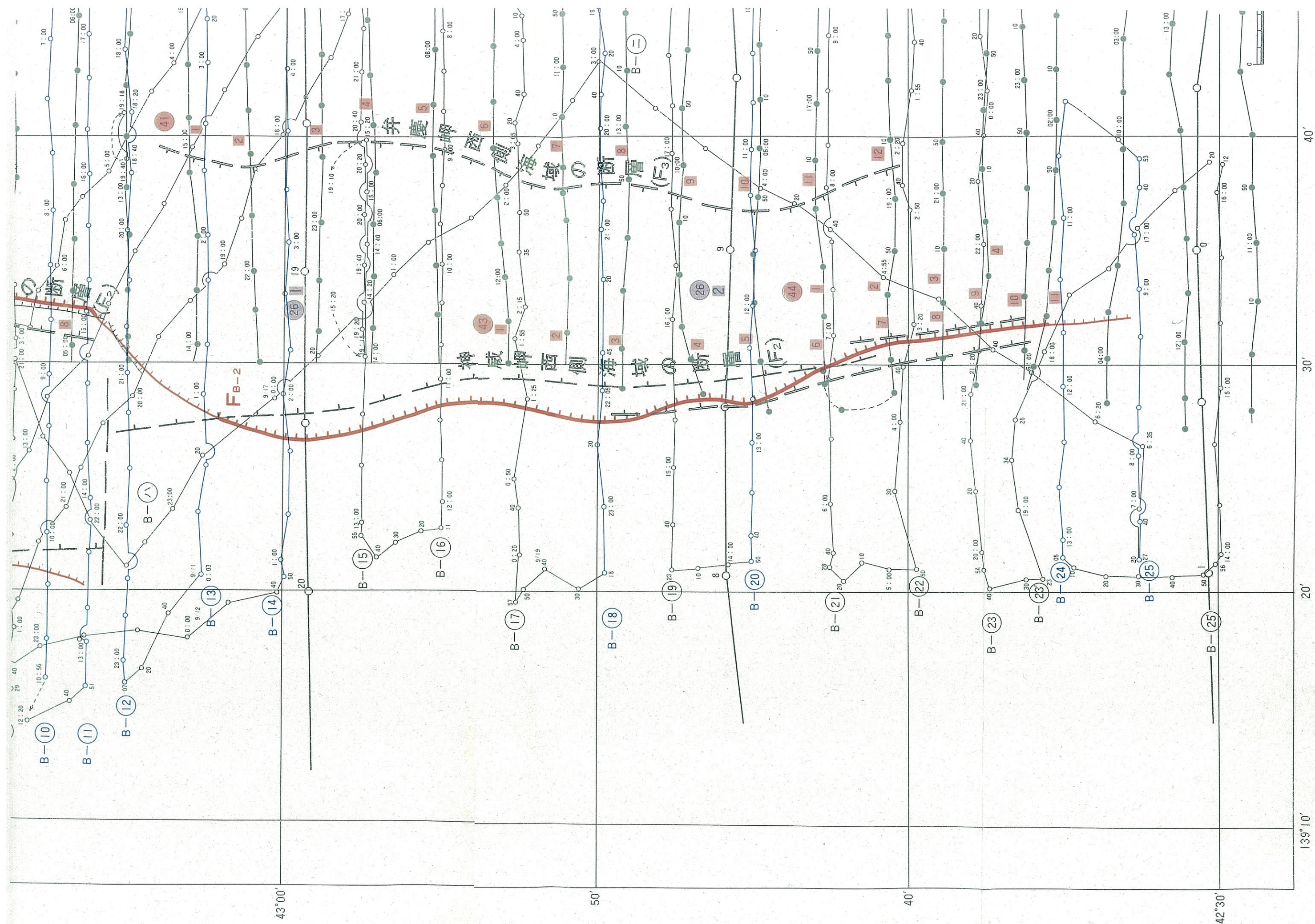
調査結果断層 (Red line with ticks)  
 最近の活動性が認められる断層 (Red line with dots)  
 最近の活動性が認められない断層 (Red line with dashes)  
 航跡 (Dashed line with circles)  
 海上保安庁水路部 (1/20万) (Blue line with dots)  
 活断層研究会「日本の活断層」(1/200万) (Blue line with squares)  
 工業技術院地質調査所 (1/100万) (Blue line with circles)  
 B-② 記録を添付した測線

縮尺 1 : 200,000



p52 2/4





第2.5 図(2) 敷地周辺海域の断層位置図 (B海域)

4/4



图 2.6 断層周辺の海底地形図