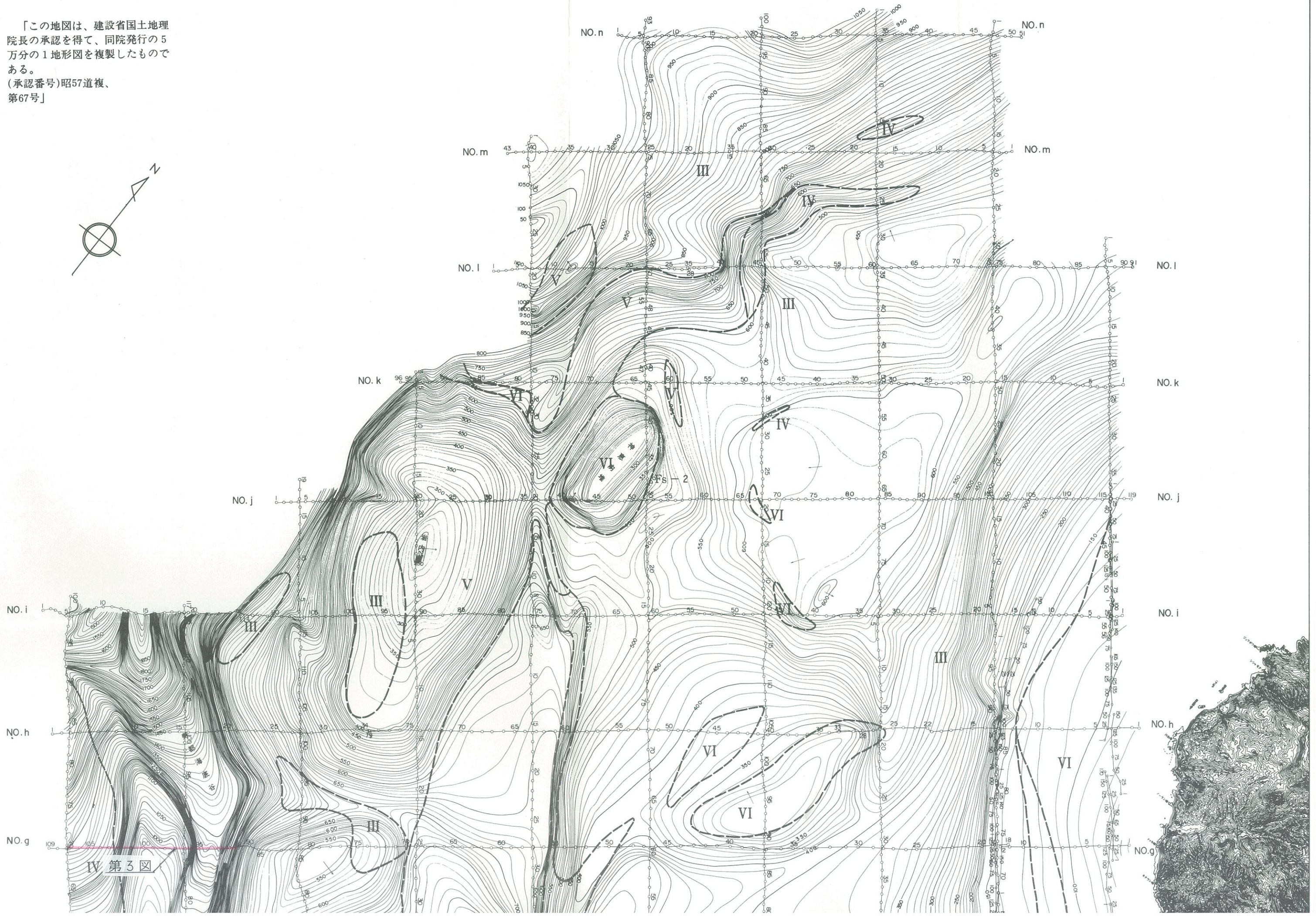
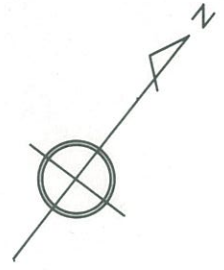
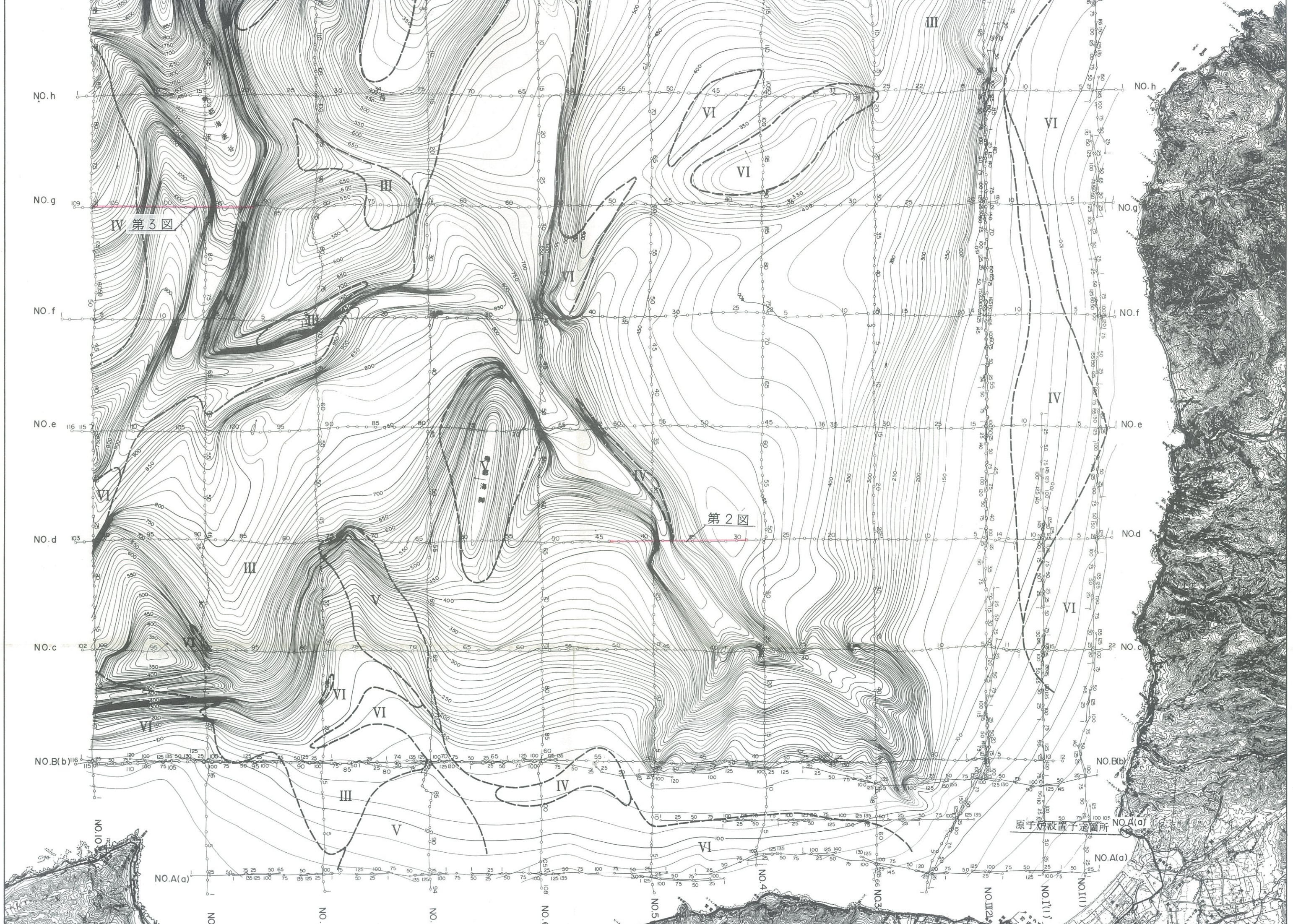
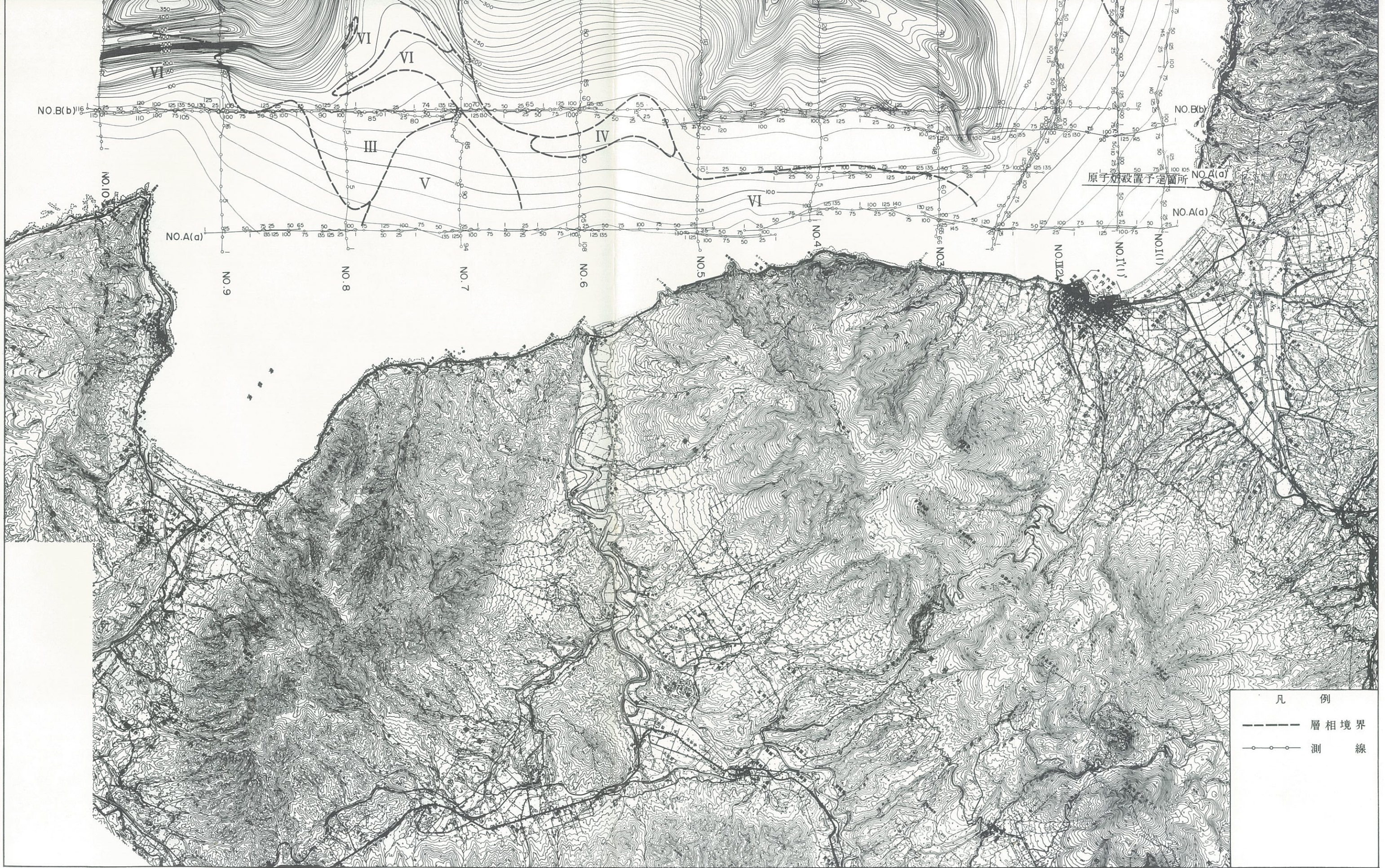


「この地図は、建設省国土地理
院長の承認を得て、同院発行の5
万分の1地形図を複製したもので
ある。
(承認番号)昭57道複、
第67号」



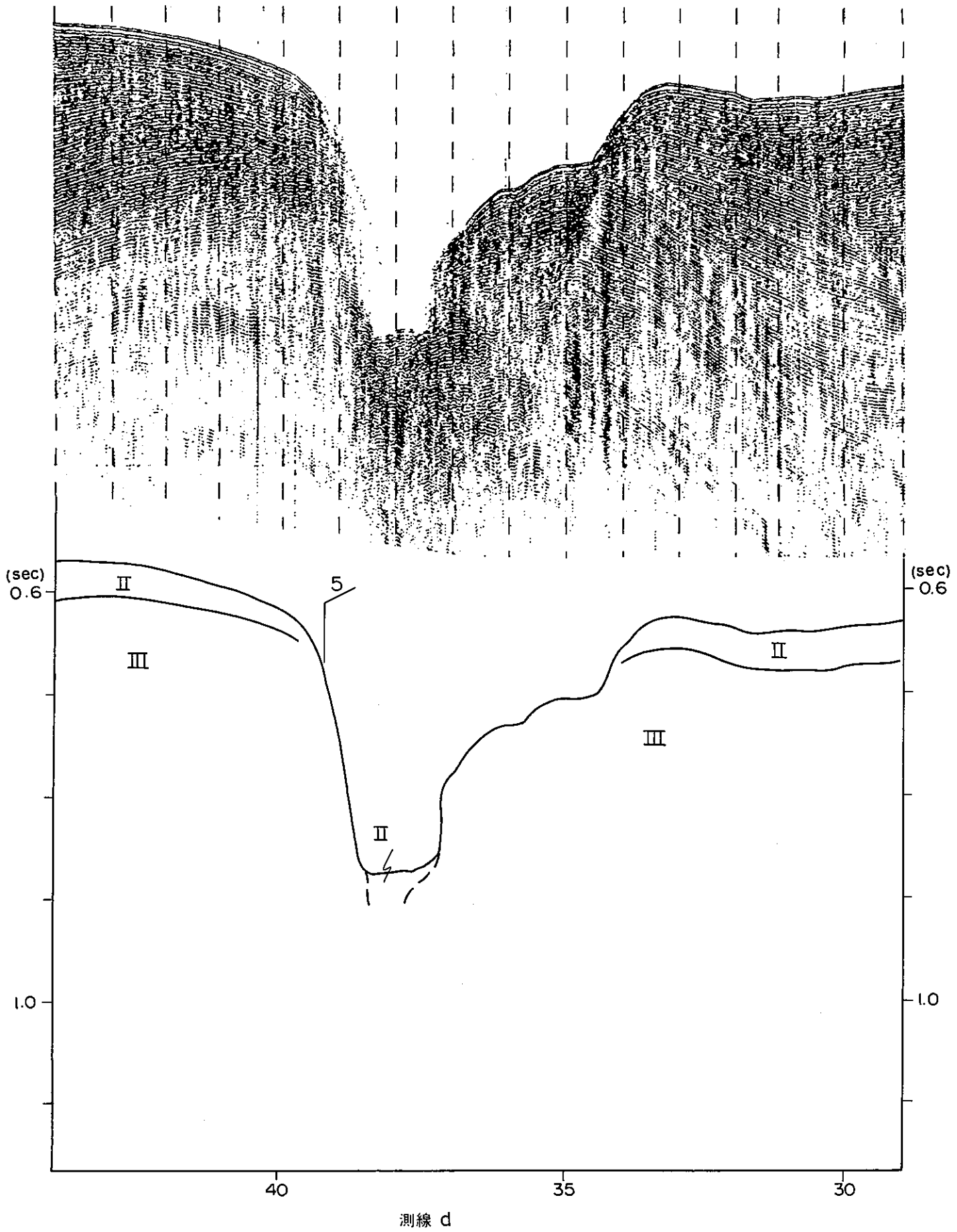
IV 第3図



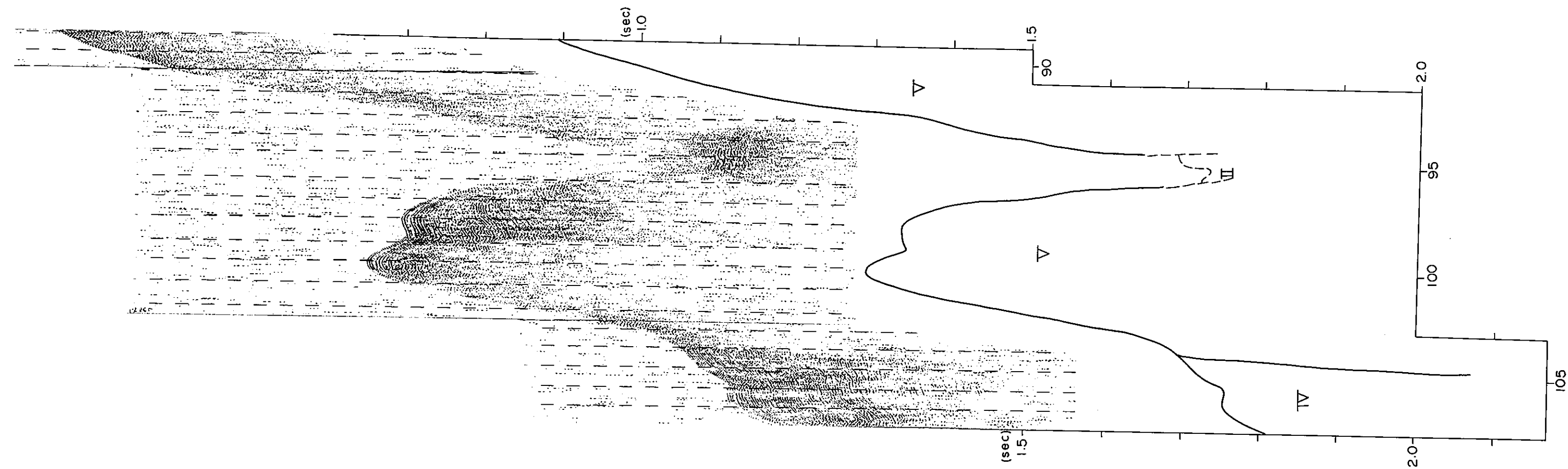


凡 例
 - - - 層相境界
 ○ ○ ○ 測 線

第 1 図 敷地前面海域の海底地質図



第 2 図 海底谷付近の音波探査記録 (測線 d)



第3図 海底谷付近の音波探査記録(測線g)