

平成23年3月25日
原子力安全・保安院 小川

飯館村議会からの要望（議事録）

福島県飯館村議会から吉田政務官に要望を伝えたいとの希望があり、来所されたため、議事録をまとめた。

（日時）

平成23年3月25日 13:25～13:35

（来客者）

佐藤 長平 福島県飯館村議会議長
志賀 毅 福島県飯館村議会副議長
大谷 友孝 飯館村議会議員

（対応者）

吉田財務省大臣政務官
澁谷財務省政務官秘書官
原子力安全委員会 生駒氏

（要望概要）

- ・要望書は持ってきていない。
- ・面会に来た理由は3月25日付け福島民報1面の件。
- ・飯館村には避難指示をしてほしくない。希望避難をさせても半分くらいの住民は残っている（6,000名中3,000名が避難）。幼児がいる家庭は8割が避難している。
- ・避難した人も徐々に村に戻り始めている。
- ・金型工場があり、生産を再開したい。一度避難させてしまうと、帰ってきても村の生産性がなくなってしまう。
- ・農産物の補償については別途やってもらうとして、避難指示の拡大はしてほしくない。村長ともそのような話でまとまった。

（吉田政務官）→相馬でも徐々に人が戻っていると聞いている。一度戻って、また避難指示となると混乱が生じると思われる。避難指示の拡大の話は官邸から今のところないし、現地としては望ましくないと考えている。

- ・土壌の調査で高い放射線の値が出たが、何の情報もなく新聞に書かれる。どこでどのように計測しているのか情報がほしい。
 - ・来月早々、種もみの種まきが始まる。どうすればよいか早く判断をしてほしい。
 - ・牛を飼育している酪農家は本当に困っている。子牛の出荷も遅らせている。
- （吉田政務官）→農産物の補償は国が全面的に行う。作付をどうするかについては協議中。土壌の調査については文科省がモニタリングを実施して公表している。

以上

福島県災害対策本部会議（速報メモ）
（平成23年3月23日10:00～10:35）

○保安院より検査課 館内班長がオブザーバーとして出席

本会議に内藤福本部長が出席

○会議による主な報告事項

- ・被害状況即報（第60報）の報告。本日、7:12、7:36の地震があり、いわき市で震度5強が確認されたが、大きな被害はない。
- ・南相馬市の状況としては、ライフラインである水道、電気、ガスは供給されている。物資輸送等のため30km県内に入ってくれる業者が少ない。そのため国へ要求している。南相馬市としては、自主避難を再度強く進めていく。

（知事）：南相馬市は、一般市民に対する物資としては少ないが、避難所には届いている状況。

- ・避難所入居者情報整備状況としては、3月22日現状で44476人登録。
- ・避難者の県外の状況としては、避難者23400人で横ばい。各県ともよくやられている。その分、調整内容も多く、各県に県職員5人態勢で行っていきたい。

（副知事）：昨日、住宅確保をこの場で決定した。今後、避難者リストを整理し、避難者に対するアンケート調査を実施する必要あり。ロードマップを作成し、作業を進める必要がある。また、当座の生活資金等のPR用チラシ等を進めてください。

- ・モニタリングについては、全体的に横ばいか、減少傾向。
- ・スクリーニングについては、21日に2777人実施し、10万cpm以上は1人で脱衣し基準値以下に減少。今までの総数は、25429人。
- ・放射線に関する問い合わせについては、22日433件で、中通りからの問い合わせが多く、内容としては、食品、野菜、水道水等への問い合わせが多い。今後、農業をどのように行っていったらよいかの問い合わせもあり、農林水産省とも調整する。
- ・福島県放射線健康リスク管理アドバイザーによる講演会を、22日川俣町で実施。本日は津若松市で実施する。

（副知事）：本日は、OFC内藤福本部長に出席いただいています。

（内藤福本部長）：OFC福本部長をしている内藤です。OFCでは、1F、2F及びJビレッジに派遣し、さまざまな情報を集めて対応しています。モニタリングも実施しています。今後も県と連携しスピーディーに対応したい。これからもよろしくお願いします。

（副大臣）：津波災害への対応、原子力災害への対応及び行政の問題があり、しっかり対応していきたい。

（知事）：毎日、局面が変わります。しっかりとした、正しい情報を、早く伝えて、県民に安心していただくことが必要です。しっかり対応しましょう。

以上

平成23年東北地方太平洋沖地震による被害状況即報 (第60報)

平成23年3月23日(水) 8時00分現在
福島県災害対策本部

2

1 警報等発表状況

- 3月11日 14:46 震度6強: 白河市、須賀川市、二本松市、富岡町、大熊町、浪江町、鏡石町、楢葉町、双葉町、新地町
- 震度6弱: 郡山市、桑折町、国見町、川俣町、西郷村、矢吹町、中島村、玉川村、小野町、棚倉町、伊達市、広野町、浅川町、田村市、いわき市、川内村、飯館村、相馬市、南相馬市、猪苗代町
- 震度5強: 福島市、大玉村、天栄村、泉崎村、矢祭町、平田村、石川町、本宮市、三春町、葛尾村、古殿町、会津若松市、会津坂下町、喜多方市、湯川村、会津美里町、磐梯町
- その他県内全域で震度5弱～を観測
- 3月11日 14:49 津波警報(大津波)発表
- 3月12日 20:20 津波警報(津波)へ切り替え
- 3月13日 7:30 津波注意報へ切り替え
- 17:58 津波注意報解除

2 県・市町村の体制(災害対策本部等設置状況)

(1) 県

- 3月11日 14:46 災害対策本部設置
- 14:46 水防本部設置
- 14:46 警察本部災害警備本部設置

(2) 市町村

災害対策本部設置: 42市町村(詳細別紙) 水防本部設置: 集計中

3 避難(完了)の状況 詳細別紙

- 計 85,605 人 (浪江町17,793人、富岡町15,480人、大熊町11,363人ほか)
- 【参考】避難所入所者数 ・県内 36,227 人
- ・県外 23,440 人

4 被害の状況 詳細別紙

(1) 人的被害

- ・死者 773 人 (相馬市238人、南相馬市217人、いわき市211人、新地町71人ほか)
- ・行方不明者 1,648 人 (南相馬市1,260人、浪江町270人、新地町77人ほか)
- ・重傷者 143 人 (相馬市68人、南相馬市48人ほか)
- ・軽傷者 69 人 (福島市19人ほか)

(2) 住家被害 詳細別紙

- ・全壊 1,377 棟 92 世帯 1,428 人 ※集計に含んでいないが、南相馬市で1,800棟以上が半壊以上(状況調査中)
- ・半壊 1,009 棟 90 世帯 61 人
- ・一部破損 12,949 棟 4,353 世帯 2,023 人
- ・床上浸水 30 棟 0 世帯 0 人
- ・床下浸水 0 棟 0 世帯 0 人

(3) 非住家 詳細別紙

- ・公共建物 600 棟 (福島学院大(福島市瀬上) 2階つぶれほか)
- ・その他 1,373 棟

5 消防職員の出勤延人数

- ・消防職員 6,490 人
- ・消防団員 4,854 人

6 その他

- (1) 鉄道 東北新幹線 県内運転見合わせ(終日)
在来線 全線で県内運転見合わせ(終日)

(2) 一般道路 詳細別紙

- 主要国道 国道6号(広野町大字下北迫など) 計10箇所で開催止め
- 国道4号(福島市伏拝)は、3月18日18時より片側1車線の対面通行で暫定開放
- 一般国道 国道118号など 9箇所で開催止め
- 県道 白河羽鳥線など 73箇所で開催止め
- 農林道 林道花塚線など 7箇所で開催止め

- (3) 高速道路 県内全線一般車両通行止め(常磐自動車道水戸IC～いわき中央ICを除く)
但し、大型自動車等(1,2,8,9,0ナンバー)、事業用自動車(緑色、黒色プレート)は通行可

(4) その他

- ・停電 浜通りの一部(沿岸10市町)で38,092戸
- ・高速バス 運行再開した路線は以下のとおり
福島～郡山、福島～仙台、福島～那須塩原、福島～新宿、福島～東京、郡山～会津若松、郡山～いわき、郡山～新潟、郡山～那須塩原、郡山～新越谷、郡山～新宿、郡山～仙台、郡山～東京、会津若松～新宿、会津若松～東京、会津若松～新潟(野沢含む)、いわき～東京
- ・NTT回線 浜通りで25,300回線不通
避難所56箇所計157回線の特設公衆電話(無料)設置
- ・都市ガス 県内13,031戸で供給停止(点検のための閉栓含む)
- ・水道 いわき市など79,303戸で断水

2

2 県・市町村の体制

報数	県	災害対策本部				水防本部(河川港湾総室)			
		設置等日時		解散等日時		設置等日時		解散等日時	
1	福島県	3月11日	14:46			3月11日	14:46		
報数	市町村名	災害対策本部				水防本部			
		設置等日時		解散等日時		設置等日時		解散等日時	
	福島市	3月11日	14:50						
19	二本松市	3月11日							
18	伊達市	3月11日	15:00						
55	国見町	3月11日	15:00						
42	桑折町	3月11日							
42	川俣町	3月11日	15:00						
20	郡山市	3月11日							
20	須賀川市	3月11日	14:50						
20	田村市	3月11日	15:00						
20	鏡石町	3月11日	15:00						
20	天栄村	3月11日	15:50						
20	石川町	3月11日	15:00						
20	玉川村	3月11日	15:15						
20	平田村	3月11日	15:00						
20	浅川町	3月11日	15:00						
20	古殿町	3月11日	14:50						
20	三春町	3月11日	15:30						
59	小野町	3月11日	15:00						
19	白河市	3月11日							
24	西郷村	3月11日							
19	泉崎村	3月11日							
19	中島村	3月11日							
19	矢吹町	3月11日							
19	棚倉町	3月11日							
24	矢祭町	3月11日		3月12日	17:00				
19	塙町	3月11日							
19	鮫川村	3月11日		3月12日	18:00				
18	会津若松市	3月11日	14:53						
18	喜多方市	3月11日	14:49						
18	磐梯町	3月11日	15:18						
18	猪苗代町	3月11日	15:00						
23	会津坂下町	3月11日	15:00						
18	湯川村	3月11日	15:30						
18	柳津町	3月11日	15:00						
18	会津美里町	3月11日	16:00						
36	相馬市	3月11日	14:55						
36	南相馬市	3月11日	15:00						
55	広野町	3月11日	14:50						
36	楢葉町	3月12日	14:00						
36	川内村	3月11日	15:15						
36	葛尾村	3月11日	15:00						
36	新地町	3月11日	14:50						
36	飯館村	3月11日	14:56						
34	いわき市	3月11日	14:50						
	市町村数	44		2		0		0	

3. 避難(完了)の状況

区分	市町村名	地区	人数	備考
避難指示	福島市			80世帯、人数調査中
	須賀川市		1	
	田村市		2,997	
	鏡石町		30	10世帯、避難所へは入所していない
	楢葉町	波倉ほか	7,800	
	富岡町	新夜ノ森ほか	15,480	
	川内村		2,997	
	大熊町		11,363	なお、町から報告があった避難者数は3,782人
	双葉町		6,884	なお、うち1,085人がさいたま市へ移動 (+町外から受入れ251人)
	浪江町	請戸ほか	17,783	
新地町		787		
計			66,132	

区分	市町村名	地区	人数	備考
避難勧告	郡山市		13	
	須賀川市		18	
	葛尾村		105	
	計		136	

区分	市町村名	地区	人数	備考
自主避難	福島市		404	避難所28箇所 (+原発避難者4,029人)
	二本松市		14	避難所20箇所 (+原発避難者2,950人)
	伊達市		7	避難所8箇所 (+原発避難者806人)
	本宮市		17	避難所3箇所 (+原発避難者154人)
	国見町		82	避難所3箇所 (+町外から受入れ45人)
	桑折町		0	避難所2箇所 (+町外から受入れ100人)
	川俣町		12	避難所2箇所 (+原発避難者432人)
	大玉村		2	避難所2箇所 (+原発避難者等79人)
	郡山市		1,339	避難所40箇所 (+原発避難者4,259人)
	須賀川市		630	避難所14箇所 (+原発避難者等392人)
	田村市		30	避難所8箇所 (+原発避難者等2,262人)
	鏡石町		91	避難所3箇所 (+原発避難者等22人)
	石川町		0	避難所1箇所 (+原発避難者301人)
	玉川村		1	避難所1箇所 (+原発避難者100人)
	平田村		0	避難所1箇所 (+原発避難者116人)
	浅川町		0	避難所1箇所 (+原発避難者75人)
	古殿町		0	避難所1箇所 (+原発避難者165人)
	三春町		0	避難所8箇所 (+原発避難者718人)
	小野町		1	避難所1箇所 (+原発避難者等423人)
	白河市		251	避難所4箇所 (+市外から受入れ120人)
	西郷村		0	避難所3箇所 (+原発避難者等622人)
	泉崎村		9	避難所2箇所 (原発避難者等12人)

4

自主避難

中島村		1	避難所1箇所 (+原発避難者等44人)
矢吹町		160	避難所2箇所 (+原発避難者等80人)
棚倉町		0	避難所1箇所 (+原発避難者38人)
矢祭町		0	避難所1箇所 (+原発避難者等46人)
塙町		0	避難所2箇所 (+原発避難者等69人)
鮫川村		0	避難所1箇所 (+村外から受入れ31人)
会津若松市		781	避難所9箇所 市外への自主避難者含む (+市外から受入れ1,244人)
喜多方市		2	避難所1箇所 (+市外から受入れ374人)
北塩原村		0	避難所1箇所 (+原発避難者12人)
西会津町		0	避難所1箇所 (+町外から受入れ67人)
磐梯町		0	避難所2箇所 (+町外から受入れ186人)
猪苗代町		2	避難所3箇所 (+原発避難者等754人)
会津坂下町		0	避難所3箇所 (+町外から受入れ487人)
湯川村		0	避難所2箇所 (+原発避難者等141人)
柳津町		0	避難所1箇所 (+町外から受入れ47人)
会津美里町		0	避難所5箇所 (+町外から受入れ901人)
下郷町		0	避難所2箇所 (+町外から受入れ19人)
楢枝蔵村		0	(+村外から受入れ111人)
只見町		0	避難所1箇所 (+町外から受入れ14人)
南会津町		0	避難所4箇所 (+町外から受入れ83人)
相馬市		4,078	避難所9箇所 (+市外から受入れ545人)
南相馬市		5,713	避難所4箇所 (詳細調査中)
広野町		847	
竜尾村		35	
新地町		496	避難所5箇所
計		15,005	

区分	市町村名	地区	人数	備考
不明	いわき市		4,332	避難所72箇所
計			4,332	

合計	85,605
----	--------

【参考】

区分	都道府県名	人数	備考
県外避難	山形県	3,667	避難所56箇所
	茨城県	1,786	避難所30箇所
	栃木県	3,028	避難所80箇所
	群馬県	2,984	避難所38箇所
	埼玉県	3,433	避難所37箇所
	千葉県	796	避難所48箇所
	新潟県	7,491	避難所77箇所
	神奈川県	255	避難所10箇所
計		23,440	

4 5

4 被害の状況

(1) 人的被害

区分	報数	市町村名	被害数 (人)	地区名	被害者 年齢性別	発生時刻	原因	被害の状況 (負傷箇所等)
死者	14	福島市	1					
	36	須賀川市	9					
	53	白河市	11					
	54	西郷村	4					
	27	会津若松市	1					
	80	相馬市	238					
	56	南相馬市	217					
	39	広野町	2					特別養護施設ほか
	48	楢葉町	3					
	7	富岡町	2					
	58	大熊町	2					田村市へ避難中に心臓マヒにより死亡
	16	双葉町	1					
	60	新地町	71					
	60	いわき市	211					火災他
計			773					

行方不明者	36	須賀川市	2	旧長沼町北町、滝ほか			藤沼決壊ほか	自衛隊派遣要請
	47	白河市	1	葉ノ木平、大信湯沢ほか			土砂崩れ	
	52	南相馬市	1,260					
	39	広野町	1					
	21	楢葉町	10					
	21	富岡町	8					前原地区5棟
	80	大熊町	不明					詳細調査中
	42	双葉町	14					
	52	浪江町	270	柳塩(平地)、騎戸中浜地区				
	41	葛尾村	1					
60	新地町	77						
51	いわき市	4						
計			1,844					

軽傷者	52	国見町	20					軽傷者含む(内訳は調査中)
	28	田村市	1					
	25	天栄村	2					
	23	矢吹町	1					
	37	南会津町	1					
	21	相馬市	68					詳細調査中
	19	南相馬市	48					軽傷者含む(内訳は調査中)
	60	楢葉町	2					
60	大熊町	不明					詳細調査中	
計			143					

軽傷者	46	福島市	19						
	13	伊達市	2						
	34	桑折町	1						
	36	田村市	4						
	11	鐘石町	2						
	18	天栄村	1						
	30	石川町	1						
	32	玉川村	3						
	14	浅川町	3						
	19	三春町	2						
	20	白河市	2						
	18	西郷村	4						
	45	矢吹町	6						
	27	会津若松市	8						
	7	猪苗代町	1	名古屋町	79	女	3月11日14:55頃	商品の落下	頭部軽傷
	10	会津坂下町	1						
	10	会津美里町	1						
10	楢葉町	3							
19	川内村	1							
6	双葉町	1							
14	新地町	2						詳細調査中	
50	飯館村	1						詳細調査中	
計			69						

4 被害の状況

(2)住家被害

総数	市町村名	棟数	世帯数	人数	地区名	原因・状況等	備考
30	福島市	6	6		朝日合団地		
57	国見町	49	49				町の調査による
42	桑折町	5	5				
45	郡山市	8					
56	須賀川市	37			旧長沼町周辺		
54	田村市	3	3	8			
31	藤石町	71					
38	白河市	107					
23	西郷村	6	6				
34	泉崎村	16	16				
26	中島村	1	1	5			
56	矢吹町	343					町の調査による なお、世帯数は不明
30	猪苗代町	4	4	13			
32	会津坂下町	2	2	2			
18	相馬市	4					詳細調査中
36	広野町	90				家屋流出	詳細調査中
2	楢葉町	50					詳細調査中
7	大熊町	30					詳細調査中
7	双葉町	58					詳細調査中
47	新地町	457		1,400	大戸浜、崎浜、釣 原、今泉		
	いわき市	30			走出	津波	
合計		1,377	82	1,428			
33	二本松市	3					
35	本宮市	4	4				
57	国見町	27					町の調査による なお、世帯数は不明
50	桑折町	16	16				
42	川俣町	1					
50	郡山市	67					
58	須賀川市	38					
29	藤石町	179					
30	石川町	2	2	8			
53	浅川町	5					
36	小野町	2	2	2			
38	白河町	438					
23	西郷村	16	16				
34	泉崎村	20	20				
27	中島村	9	9				
56	矢吹町	154					町の調査による なお、世帯数は不明
18	棚倉町	1	1	4			
30	会津若松市	2	2				
30	猪苗代町	10	9	45			
35	会津坂下町	6	6				
24	湯川村	1	1	2			
7	双葉町	5					詳細調査中
合計		1,009	90	81			
33	二本松市	291					
35	本宮市	53	53				
59	国見町	1,000					町の調査による なお、今後の詳しい調査に より数に変動する可能性あり
50	桑折町	20	20				
52	川俣町	72					
58	大玉村	335					村の調査による
59	郡山市	2,724					
48	須賀川市	多数					詳細調査中
59	田村市	528					
26	藤石町	1,095					
54	石川町	649	649	1,785			
46	玉川村	多数					詳細調査中
22	平田村	80	80				
59	浅川町	345	345				
36	古殿町	443	443				
36	小野町	557					
38	白河市	329					
24	西郷村	119	119				
34	泉崎村	220	220				
27	中島村	976					
51	矢吹町	2,129	2,129				
32	棚倉町	584					
42	矢祭町	41					
29	塙町	83	83				
24	飯川村	22					

67

(2)住家被害

部	報数	市町村名	棟数	世帯数	人数	地区名	原因・状況等	備考
一部破損	34	金津若松市	25	25				
	30	磐梯町	4					
	50	猪苗代町	66	66	228			
	47	金津坂下町	103	103				
	26	湯川村	18	18				
	37	金津美里町	10					
	6	川内村	20					
	合 計		12,949	4,353	2,023			詳細調査中
床上浸水	55	広野町	30					
								詳細調査中
	合 計		30	0	0			
床下浸水								
	合 計		0	0	0			

(3)非住家被害

部	報数	市町村名	棟数	地区名	原因・状況等	備考	
公共建物	39	福島市	20				
	23	二本松市	22				
	49	伊達市	2				
	27	本宮市	1				
	19	国見町	1				
	42	桑折町	5				
	42	川俣町	2				
	54	郡山市	64				
	50	須賀川市	78				
	48	田村市	228				
	20	鏡石町	4				
	28	天栄村	16				
	51	石川町	18				
	19	平田村	3				
	59	浅川町	28				
	18	白河市	42				
	18	西郷村	1				
	51	中島村	不明				
	18	中島村	3			詳細調査中	
	56	矢吹町	10				
	58	柳倉町	14			町の調査による	
	18	塩町	1				
	32	飯川村	6				
	37	喜多方市	19				
	7	磐梯町	5				
	25	金津坂下町	2				
	26	金津美里町	3				
	23	相馬市	2				
	52	広野町	1				
	52	川内村	不明				
		合 計		600			詳細調査中
	その他	33	二本松市	85			
35		国見町	22				
56		桑折町	29		全棟11棟、半壊3棟ほか		
50		郡山市	130				
48		須賀川市	多数				
48		田村市	36			詳細調査中	
54		石川町	205				
59		浅川町	119				
52		小野町	多数				
18		白河市	4			詳細調査中	
24		西郷村	1				
26		中島村	3				
51		矢吹町	239				
53		柳倉町	1				
22		矢吹町	30				
32		飯川村	27				
32		喜多方市	26				
38		磐梯町	21				
50		猪苗代町	120				
34		金津坂下町	41				
28		湯川村	65				
37	金津美里町	153					
37	下郷町	16					
52	川内村	不明					
	合 計		1,373			詳細調査中	

7 8

取扱注意

避難者受入状況一覧表【市町村別】

23.3.22現在

市町村名	避難所数(箇所)	受入者 あり (箇所)	前日との比較	受入者 なし (箇所)	前日との比較	受入者数(人)	前日との比較	備 考
1 福島市	38	33	△ 18	3	△ 13	4,490	△ 221	
2 二本松市	23	20	△ 2	3	0	2,892	18	
3 伊達市	9	9	△ 1	0	△ 1	855	△ 27	
4 本宮市	3	3	0	0	0	172	△ 104	
5 桑折町	2	2	△ 1	0	△ 1	100	0	
6 国見町	3	3	0	0	0	129	△ 41	
7 川俣町	1	1	△ 4	0	0	432	77	
(伊達郡計)	6	6	△ 5	0	△ 1	661	36	
8 大玉村	1	1	0	0	0	80	△ 2	
9 郡山市	96	89	1	7	1	7,042	△ 377	
10 須賀川市	16	14	△ 1	2	△ 1	1,317	34	
11 田村市	10	9	0	1	0	2,830	△ 67	
12 鏡石町	3	3	0	0	0	101	△ 14	
13 天栄村	0	0	0	0	0	0	0	
(岩瀬郡計)	3	3	0	0	0	101	△ 14	
14 石川町	1	1	0	0	0	301	△ 5	
15 玉川村	1	1	0	0	0	101	△ 9	
16 平田村	1	1	0	0	0	114	△ 6	
17 浅川町	1	1	0	0	0	78	△ 11	
18 古殿町	1	1	0	0	0	173	△ 7	
(石川郡計)	5	5	0	0	0	767	△ 38	
19 三春町	8	8	0	0	0	718	△ 21	
20 小野町	1	1	0	0	0	421	279	
(田村郡計)	9	9	0	0	0	1,139	258	
21 白河市	4	4	0	0	0	371	△ 18	
22 西郷村	3	3	0	0	0	659	3	
23 泉崎村	2	1	0	1	0	22	△ 4	
24 中島村	1	1	0	0	0	45	0	
25 矢吹町	3	2	0	1	0	227	△ 11	
(西白河郡計)	9	7	0	2	0	953	△ 12	
26 楢倉町	1	1	0	0	0	35	0	
27 矢祭町	1	1	0	0	0	55	0	
28 楢町	2	2	0	0	0	74	△ 33	
28 鼓川村	4	1	0	3	0	31	11	
(東白河郡計)	8	5	0	3	0	195	△ 22	
30 会津若松市	9	7	0	0	0	1,262	27	
31 喜多方市	6	1	0	5	0	348	0	
32 北塩原村	2	2	0	0	0	81	5	
33 西会津町	1	1	0	0	0	66	△ 4	
34 磐梯町	2	2	0	0	0	131	12	
35 猪苗代町	4	2	0	2	0	740	△ 43	
(耶麻郡計)	9	7	0	2	0	1,028	△ 30	
36 会津坂下町	3	3	0	0	0	503	△ 23	
37 湯川村	4	2	0	2	0	142	7	
38 柳津町	2	0	0	2	0	0	0	
(河沼郡計)	9	5	0	4	0	645	△ 16	
39 三島町	1	0	0	1	0	0	0	
40 金山町	3	0	0	3	0	0	0	
41 昭和村	3	0	0	3	0	0	0	
42 会津美里町	5	5	0	0	0	905	7	
(大沼郡計)	12	5	0	7	0	905	7	
43 下郷町	2	2	0	0	0	18	△ 53	
44 檜枝岐村	1	1	0	0	0	111	6	
45 只見町	3	2	2	1	1	14	0	
46 南会津町	18	4	1	14	0	59	14	
(南会津郡計)	24	9	3	15	1	203	△ 31	
47 相馬市	10	9	△ 1	1	0	2,510	△ 40	
48 南相馬市	4	4	0	0	0	164	△ 7	
49 広野町	0	0	0	0	0	0	0	
50 楢葉町	0	0	0	0	0	0	0	
51 富岡町	0	0	0	0	0	0	0	
52 川内村	0	0	0	0	0	0	0	
53 大熊町	0	0	0	0	0	0	0	
54 双葉町	0	0	0	0	0	0	0	
55 浪江町	0	0	0	0	0	0	0	
56 葛尾村	0	0	0	0	0	0	0	
(双葉郡計)	0	0	0	0	0	0	0	
57 新地町	5	5	0	0	0	0	0	
58 飯館村	0	0	0	0	△ 1	787	△ 444	
(相馬郡計)	5	5	0	0	0	0	0	
59 いわき市	120	74	△ 18	46	△ 13	787	△ 444	
合計	446	345	△ 40	101	△ 28	4,510	△ 257	
						36,227	△ 1,347	

各班 ← 付戻遅難 安全班

3/23 7:45 現在 1/2

地震に伴う県管理道路の通行規制情報

道路総室

2011/3/23 7:46

No.	管内	主要道路	緊急輸送路	路線	場所	種類	理由	開始時間	解除時間
1	県南	○		白河羽鳥線	郡境	通行止			
3	県南			矢吹天栄線	まちや～郡境	通行止			
4	相双	○		北泉小高線	小高踏線橋	通行止	陥没		
5	相双	○		北泉小高線	甲子橋	通行止			
6	相双	○		北泉小高線	原町区貝浜～小高区郡境	通行止	津波被害物		
7	県中	○	○	あぶくま高原道	矢吹IC～石川母畑IC	通行止	陥没		
9	県北	○		国道395号	角間下ロックシェッド	通行止	法面崩落	3/14 16:15～	
12	県南	○		白河石川線	からめ橋	通行止	落石		
18	猪苗代	○	○	国道458号	みつや交差点～秋元湖交差点	通行止	陥没		
19	猪苗代			赤松木町線	西館橋付近	通行止	陥没		
20	猪苗代			川新停車場聖田線	中野目橋	通行止	陥没		
21	県中			中ノ沢秋海線	湖山剛	通行止	陥没		
22	勿来		○	日立いわき線	榎田踏切橋	通行止	中央部橋脚破壊	3/11 15:00	
24	須賀川	○	○	白河羽鳥線	天栄村	通行止	陥没	3/11 15:00	
27	須賀川			安達長沼線	須賀川市仁井田	通行止	陥没	3/11 15:00	
28	須賀川			成田前田線	磐石町(笠石踏切橋)	通行止	陥没	3/11 15:00	
30	県中			須賀川二本松線	郡山駅前前後	通行止	埋物倒壊の恐れ		
31	保原			保原桑折線	大正橋	通行止	陥没		
32	保原			保原金山線	新田橋	通行止	陥没		
40	石川			勿来浅川線	古殿町三株	通行止	法面崩落	3/11 17:00	
41	石川			玉川田村線	玉川村岩法寺	通行止	法面崩落	3/11 17:00	
44	相双			相馬泉丘線	小高区須賀	通行止	陥没		
45	相双			相馬浪江線	原町区片倉	通行止	陥没		
46	相双			浪江高崎線	小高区関田	通行止	水没		
47	勿来			虎岩間田線	共同火力～小浜港入口	通行止	津波のおそれ	3/11	
57	二本松			本宮駒原線	本宮市岩根	通行止	法面崩落	3/11 17:00	
58	三津			あぶくま沼田線	成程町首巻	通行止	落石のおそれ		
62	県中			磐梯熱海停車場線	BP～BR49	通行止	陥没		
63	県中		○	長沼喜久田線	三穂田下守屋	通行止	陥没		
64	富岡			いわき浪江線	双葉町石籠	通行止			
65	富岡	○	○	国道114号	浪江町上町	通行止	陥没		
69	富岡	○	○	国道286号	双葉町前田地内	通行止	陥没(JR橋)		
70	県中			三穂田須賀川線	郡山市三穂田町鶴山	通行止	陥没		
71	県中			仁井田郡山線	郡山市三穂田町牛鹿	通行止	陥没		
76	県中			荒井郡山線	大塚橋	通行止	陥没(器具制圧装置破壊)		
77	相双			大戸鹿島線	鹿島区じよばら	通行止	落石		
78	相双	○		北泉小高線	南相馬市原町区小浜 常盤橋	通行止	津波被害物		
79	相双			小浜宇町線	南相馬市原町区大塚	通行止	陥没		
80	相双			福前目下石線	大心かい原東～原町寄岩橋	通行止	津波被害物		
87	いわき			片倉東停車場線	JRから湯側	通行止	津波被害物		
88	いわき			豊岡四倉線	豊岡地内～国道6号	通行止	津波被害物		

70 //

81	いわき			湯ノ尾別所線	円山公園から上	通行止	路肩崩壊		
93	相双			赤葉中島線	新地町谷地小屋狭沢	通行止	水没		
94	相双			金山新地停車場線	新地町合前～新地駅	通行止	水没		
95	相双			北原小高線	原町区しどけ	通行止	津波障害物		
96	相双			下波佐南新田線	原町区上笠佐	通行止	津波障害物		
97	相双			新地停車場前線	新地町谷地小屋	通行止	水没		
99	相双			馬場太田線	原町区宇馬場	通行止	法面崩壊		
100	相双			原町海老相馬線	原町区北高平～相馬市蒲庭	通行止	津波障害物		
101	富岡			いわき浪江線	双葉町パラ園前	通行止	陥没		
102	富岡			大野停車場大川原線	いわき浪江線との交差点～第1駅舎方面	通行止	原形関係		
104	保原			白石国見線	小坂峠	通行止	路肩崩壊		
106	富岡			小野高岡線	6号交差点～JR付近	通行止	陥没		
107	富岡			小浜上郡山線	6号交差点～JR付近	通行止	陥没		
108	富岡			いわき浪江線	大戸川～南へ1km	通行止	陥没		
109	富岡			広野小高線	北条橋	通行止	残橋		
110	富岡			夫沢大野線	6号交差点～東側	通行止	陥没		
112	富岡			浪合浪江線	いわき浪江線との交差点～西側20m	通行止	落石		
116	須賀川			国道118号	須賀川市江花久保	通行止	落石		3/11 16:00
118	相双			高崎江藤線	国道8号～原町海老相馬線	通行止	津波障害物		
119	相双			八旗山線	柳屋町大梅地内	通行止	法面崩壊		
120	二本松			石庭本宮線	大玉村大黒地内	通行止	亀裂		3/11 17:00
121	二本松			本宮新田線	本宮市新田地内	通行止	陥没		3/12 17:00
122	東北			国道114号	RS40交差点～浪江町郡界	通行止	原形関係(流入規制)		重要判断による
124	三春			国道268号	柳屋戸栗峠線との交差点から	通行止	原形関係(流入規制)		
127	いわき			小野西倉線	いわき市上小川	通行止	落石		3/12 10:30
129	県中			須賀川二本松線	郡山市日和田町 新日和田橋	通行止	橋台崩壊		
130	県中			郡山湖南線	郡山市麓山	通行止	津波倒壊の恐れ		
131	二本松			馬場平杉田線	二本松市三遊山	通行止	路肩崩壊		3/13 16:00
132	二本松			長湯泉線	二本松市長湯泉一丁目	通行止	水子ル抜壁崩壊の恐れ		3/13 15:00
133	相双			相馬東線	馬場一丁目R4	通行止	津波倒壊		
134	いわき			小高線	いわき市東町	通行止	津波倒壊		3/14 8:30
135	保原			五十瓦国見線	国見町R4交差点南	通行止	陥没		
136	二本松			大橋五百川停車場線	本宮市青田地内	通行止	陥没		3/14 11:00
137	三春			須賀川三春線	三春町青田地内	通行止	落石		
138	県中			郡山大越線	郡山市白岩町美南美地内	通行止	陥没		
139	須賀川			矢吹扇込線	矢田野地内	通行止	家屋倒壊		3/15 17:00
141	須賀川			国道118号	木ノ崎地内	通行止	家屋倒壊の恐れ		3/14 14:00
142	石川			須賀川二本松自転車道線	玉川村字竜崎地内	通行止	落石		2011/3/16 11:16
143	須賀川			国道118号	須賀川市八幡町	通行止	家屋倒壊の恐れ		3/17 14:20
144	柳屋			高萩線	茨城高萩市～馬町片貝字森ノ下	通行止	落石(高萩市内)		3/13 18:00
145	県中			須賀川二本松自転車道線	郡山市小原田3丁目地内	通行止	県道を越ぐ市道線の崩壊		3/21

○ : 該当(通行止) 24 16
 ● : 該当(解除済) 15 17

現在通行止め箇所 67路線 82箇所(主要道路24箇所、緊急輸送路16箇所)

3月22日 17時00分現在				
①通行止め路線	67	路線		
・主要道路	(15)	路線		
・緊急輸送路	(11)	路線		
②通行止め箇所数	82	箇所		
③解除済み路線	32	路線		

➔

3月23日 7時30分 現在				
①通行止め路線	67	路線		
・主要道路	(15)	路線		
・緊急輸送路	(11)	路線		
②通行止め箇所数	82	箇所		
③解除済み路線	32	路線		

※3月22日 17時00分現在からの変更点

・変更無し

国9
 県73

→12

モニタリング1 (7方部)

県内7方部 環境放射能測定結果(暫定値)

平成23年3月23日8時現在

単位: $\mu\text{Gy/h} \equiv \mu\text{Sv/h}$ (マイクログレイ/時間 \equiv マイクロシーベルト/時間)

月日	測定時刻	県北 福島市	県中 郡山市	県南 白河市	会津 会津若松市	南会津 南会津町	相双 南相馬市	いわき いわき市平	備考
平常値		0.04	0.04-0.06	0.04-0.05	0.04-0.05	0.02-0.04	0.05	0.05-0.06	
3月22日	0:00	7.19	1.92	1.60	0.33	0.10	1.92	2.14	
(火)	1:00	6.96	1.94	1.60	0.52	0.08	1.92	2.35	
	2:00	7.06	1.89	1.60	0.53	0.09	1.91	2.10	
	3:00	7.08	1.90	1.60	0.54	0.10	1.90	2.04	
	4:00	6.99	1.93	1.50	0.55	0.10	1.89	2.39	
	5:00	6.99	1.86	1.50	0.52	0.09	1.87	2.45	
	6:00	6.88	1.84	1.50	0.54	0.09	1.86	2.23	
	7:00	6.65	1.82	1.40	0.53	0.10	1.85	2.52	
	8:00	6.44	1.79	1.40	0.54	0.09	1.85	2.24	
	9:00	6.50	1.72	1.50	0.53	0.10	1.86	2.15	
	10:00	6.22	1.75	1.40	0.54	0.10	1.82	1.94	
	11:00	6.53	1.73	1.40	0.51	0.10	1.81	1.87	
	12:00	6.51	1.77	1.50	0.51	0.09	1.81	1.88	
	13:00	6.09	1.77	1.40	0.50	0.09	1.79	1.84	
	14:00	6.24	1.78	1.50	0.52	0.09	1.78	1.84	
	15:00	6.34	1.71	1.50	0.51	0.09	1.79	1.78	
	16:00	6.08	1.78	1.50	0.49	0.10	1.78	2.16	
	17:00	6.13	1.80	1.40	0.48	0.09	1.76	1.83	
	18:00	6.38	1.78	1.40	0.54	0.10	1.74	1.98	
	19:00	6.85	1.79	1.40	0.49	0.09	1.74	1.86	
	20:00	6.65	1.72	1.40	0.49	0.09	1.73	2.00	
	21:00	6.12	1.89	1.50	0.47	0.09	1.72	2.05	
	22:00	5.85	1.61	1.40	0.44	0.09	1.66	1.90	
	23:00	5.48	1.58	1.40	0.44	0.09	1.60	1.84	
3月23日	0:00	5.77	1.57	1.40	0.42	0.09	1.58	1.70	
(水)	1:00	5.80	1.59	1.40	0.44	0.09	1.55	1.69	
	2:00	5.70	1.62	1.40	0.46	0.09	1.54	1.71	
	3:00	5.79	1.64	1.40	0.46	0.09	1.54	1.82	
	4:00	5.83	1.60	1.40	0.46	0.09	1.55	1.80	
	5:00	6.09	1.60	1.40	0.46	0.08	1.55	1.86	
	6:00	5.84	1.64	1.40	0.47	0.09	1.55	1.78	
	7:00	5.63	1.66	1.50	0.46	0.09	1.56	1.81	
	8:00	5.90	1.63	1.30	0.45	0.09	1.57	1.73	

※測定場所

- 県北: 県北保健福祉事務所 事務局東側駐車場
 県中: 麓山公園、3月14日 10:00から県中合同庁舎3階(屋外)
 県南: 県南合同庁舎駐車場
 会津: 会津合同庁舎駐車場、3月16日 0:20から会津合同庁舎新館2階(屋外)
 3月22日 1:00から合同庁舎駐車場
 南会津: 南会津合同庁舎屋上(4階建て)、3月16日 9:00から南会津合同庁舎2階、
 3月21日 9:00から合同庁舎駐車場
 相双: 南相馬合同庁舎駐車場、3月14日 5:00から可搬型モニタリングポスト、3月21日 5:00から
 サーベイメーター、3月21日 19:00から可搬型モニタリングポストに切替
 いわき: いわき合同庁舎駐車場

※ 胃のX線集団検診1回当たりの放射線量 0.6ミリシーベルト/回 → 600マイクロシーベルト/回

県北地方 環境放射能測定結果(暫定値) (第5報)

モニタリング2-1(県北)

平成23年3月23日8時現在

単位: $\mu\text{Gy/h}$ $\mu\text{Sv/h}$ (マイクログレイ/時間 \equiv マイクロシーベルト/時間)

日	回数	国見町 役場	福島北警察署 桑折分庁舎 (桑折町)	伊達 市役所	農業総合セ ンター 果樹研究所 (福島市)	福島 市役所	福島西 IC	ふくしま自治 研修セン ター (福島市)	川俣町 役場	二本松 市役所	二本松市 東和支所	川俣町 山木屋 郵便局	大玉村 役場	本宮 市役所
3月17日 (木)	1回目				7.30 (19時13分)	8.96 (17時52分)	8.16 (18時13分)	2.93 (18時30分)	4.93 (17時17分)	13.00 (17時10分)			5.16 (17時30分)	10.00 (17時40分)
	2回目			7.35 (22時20分)	-	9.64 (20時30分)	9.85 (20時47分)	2.95 (21時03分)	5.44 (20時00分)	13.60 (21時15分)			5.15 (20時59分)	10.10 (20時43分)
3月18日 (金)	1回目	4.91 (11時53分)	6.54 (11時42分)	7.55 (12時30分)	6.67 (10時52分)	12.34 (10時03分)	5.27 (10時24分)	2.60 (10時36分)	4.76 (13時18分)	9.66 (11時32分)	4.93 (13時59分)	14.97 (13時42分)	4.78 (11時49分)	6.67 (11時58分)
	2回目	4.65 (15時40分)	6.83 (15時30分)	7.98 (16時10分)	6.38 (15時03分)	10.40 (15時16分)	4.56 (15時00分)	2.07 (14時45分)	4.80 (16時58分)	10.32 (14時05分)	4.83 (17時47分)	15.12 (17時27分)	4.82 (13時46分)	7.92 (13時38分)
3月19日 (土)	1回目	4.44 (10時32分)	6.92 (10時10分)	6.56 (11時11分)	5.38 (9時45分)	9.30 (9時25分)	4.78 (9時55分)	2.00 (10時10分)	4.13 (11時50分)	9.46 (11時00分)	4.26 (12時54分)	12.8 (12時32分)	5.48 (11時20分)	7.41 (11時30分)
	2回目	3.71 (14時48分)	6.69 (14時35分)	6.32 (15時15分)	5.41 (14時12分)	9.37 (15時05分)	5.88 (14時50分)	2.54 (14時30分)	3.83 (15時51分)	9.27 (12時45分)	4.27 (16時32分)	12.2 (16時14分)	4.98 (13時25分)	7.46 (13時15分)
3月20日 (日)	1回目	3.56 (10時02分)	6.33 (9時48分)	5.69 (10時35分)	4.80 (9時26分)	7.26 (9時26分)	3.94 (9時46分)	1.59 (10時00分)	3.89 (11時16分)	7.83 (10時45分)	3.60 (11時55分)	12.2 (11時38分)	3.30 (11時04分)	5.92 (11時15分)
	2回目	3.47 (13時45分)	6.25 (13時35分)	5.40 (14時09分)	4.94 (13時11分)	8.31 (15時00分)	4.69 (14時12分)	1.40 (14時26分)	3.97 (14時45分)	7.36 (13時32分)	3.89 (15時25分)	13.8 (15時08分)	3.20 (13時19分)	6.17 (13時09分)
3月21日 (月)	1回目	3.18 (11時16分)	6.33 (11時02分)	5.31 (11時37分)	4.19 (10時30分)	7.30 (9時17分)	2.93 (8時42分)	1.60 (10時00分)	3.51 (9時43分)	6.90 (11時02分)	3.06 (10時30分)	8.32 (10時12分)	3.87 (11時25分)	4.83 (11時35分)
	2回目	2.84 (15時03分)	5.27 (14時53分)	4.48 (15時24分)	4.12 (14時25分)	7.27 (13時13分)	2.94 (13時34分)	1.63 (13時49分)	3.95 (13時51分)	6.38 (13時16分)	2.85 (14時26分)	8.83 (14時10分)	3.42 (15時12分)	4.43 (15時04分)
3月22日 (火)	1回目	2.41 (10時44分)	3.79 (10時32分)	4.54 (11時05分)	3.35 (10時08分)	6.32 (11時36分)	2.77 (9時18分)	1.32 (9時32分)	3.18 (9時46分)	5.73 (9時10分)	2.62 (10時24分)	8.43 (10時08分)	3.31 (11時14分)	3.28 (11時03分)
	2回目	2.32 (14時51分)	3.98 (14時41分)	4.41 (15時13分)	3.49 (14時14分)	5.75 (15時44分)	2.78 (13時32分)	1.54 (13時46分)	3.09 (14時08分)	5.42 (13時35分)	2.57 (14時43分)	7.48 (14時27分)	3.57 (15時32分)	3.72 (15時23分)
1Fからの方向 及び距離			北西 約66Km	北西 約61Km	北西 約68Km	北西 約62Km	北西 約64Km	北西 約67Km	北西 約47Km	北西 約56Km	北西 約44Km	北西 約38Km	北西 約60Km	西 約57Km

※留意点1 これまでの定点での測定値に加え、環境放射能測定値の高い地域周辺を移動して測定した結果です。
 ※留意点2 測定装置は全てサーベイメータです。

14

県中地方 環境放射能測定結果(暫定値) (第5報)

		モニタリング2-2(県中)										
		平成23年3月23日8時現在										
		単位: $\mu\text{Gy/h}$ 与 $\mu\text{Sv/h}$ (マイクログレイ/時間与マイクローベクト/時間)										
		三春町 役場	郡山合同庁 舎東側入口 付近	須賀川 市役所	小野町 役場	石川町 役場	古殿町 役場	鏡石町 役場	天栄村 役場	玉川村 役場	浅川町 役場	平田村 役場
3月17日 (木)	1回目	2.33 (18時13分)			0.94 (18時53分)							
	2回目	2.58 (19時45分)			-							
3月18日 (金)	1回目	2.34 (12時31分)		1.96 (11時50分)	0.87 (14時40分)	0.75 (12時40分)	0.90 (13時05分)					
	2回目	2.24 (13時04分)		1.28 (17時45分)	0.98 (15時15分)	0.70 (17時10分)	0.78 (16時15分)					
3月19日 (土)	1回目	2.39 (12時00分)		1.02 (10時58分)	0.71 (13時43分)	0.60 (11時42分)	0.68 (12時55分)					
	2回目	2.26 (12時45分)		1.24 (16時47分)	0.77 (14時20分)	0.65 (16時00分)	0.73 (15時07分)					
3月20日 (日)	1回目	1.36 (11時51分)		0.98 (10時25分)	0.76 (12時55分)	0.66 (11時08分)	0.91 (12時00分)	1.42 (10時12分)	5.50 (10時43分)	0.62 (11時45分)	0.80 (12時20分)	0.69 (13時36分)
	2回目	1.41 (12時41分)		0.95 (13時59分)	0.88 (16時13分)	0.53 (14時35分)	0.80 (15時20分)	1.43 (16時58分)	5.36 (16時32分)	0.61 (17時16分)	0.80 (17時48分)	0.78 (18時28分)
3月21日 (月)	1回目	0.94 (14時06分)	5.12 (10時00分)	0.96 (12時54分)	0.30 (13時25分)	0.36 (10時57分)	0.40 (12時13分)	1.08 (11時54分)	4.51 (12時18分)	0.51 (11時30分)	0.42 (11時28分)	0.47 (12時52分)
	2回目	0.93 (14時42分)	4.25 (15時00分)	0.82 (16時40分)	0.28 (15時33分)	0.36 (13時49分)	0.36 (16時50分)	1.03 (15時40分)	4.44 (16時02分)	0.47 (14時11分)	0.60 (14時52分)	0.42 (16時04分)
3月22日 (火)	1回目	0.89 (9時36分)	4.29 (10時07分)	0.83 (9時30分)	0.30 (10時22分)	0.40 (11時10分)	0.38 (11時26分)	0.92 (9時49分)	3.09 (10時09分)	0.47 (10時50分)	0.63 (11時35分)	0.40 (10時51分)
	2回目	0.90 (12時58分)	4.71 (15時07分)	0.79 (12時24分)	0.30 (13時40分)	0.38 (15時17分)	0.38 (14時36分)	0.91 (14時30分)	3.80 (14時06分)	0.48 (14時56分)	0.59 (15時40分)	0.38 (14時04分)
1Fからの方向 及び距離		西 約48Km	西 約58km	西南西 約60Km	西南西 約39Km	西南西 約60Km	南西 約56Km	西南西 約64Km	西南西 約72Km	西南西 約60Km	南西 約67Km	西南西 約47Km

※留置点1 これまでの定点での測定値に加え、環境放射能測定値の高い地域周辺を移動して測定した結果です。
 ※留置点2 測定装置は全てサーベイメータです。

県南地方 環境放射能測定結果(暫定値) (第5報)

モニタリング2-3(県南)

平成23年3月23日8時現在

単位: $\mu\text{Gy/h}$ \equiv $\mu\text{Sv/h}$ (マイクログレイ/時間 \equiv マイクロシーベルト/時間)

	鉾川村 役場	西郷村 役場	泉崎村 役場	中島村 役場	矢吹町 役場	棚倉町 役場	矢祭町 役場	塙町 役場	
3月18日 (金)	1回目								
	2回目	0.83 (13時35分)							
3月19日 (土)	1回目								
	2回目	0.78 (16時40分)							
3月20日 (日)	1回目	0.64 (12時18分)							
	2回目	0.70 (15時27分)							
3月21日 (月)	1回目	0.80 (11時41分)	2.55 (9時55分)	2.20 (10時34分)	0.71 (11時30分)	1.27 (11時05分)	1.32 (14時16分)	0.68 (13時40分)	
	2回目	0.73 (15時02分)	2.54 (16時18分)	2.19 (16時49分)	0.60 (17時24分)	1.20 (17時08分)	1.30 (17時51分)	0.60 (18時12分)	
3月22日 (火)	1回目	0.41 (10時51分)	2.40 (8時54分)	1.90 (9時23分)	0.53 (10時06分)	1.10 (9時48分)	1.07 (12時18分)	0.55 (11時56分)	
	2回目	0.43 (16時00分)	2.20 (14時15分)	1.80 (14時43分)	0.53 (15時25分)	1.00 (15時07分)	1.10 (17時22分)	0.54 (17時02分)	
3月23日 (水)	1回目	0.48 (10時50分)	2.10 (9時00分)	1.90 (9時30分)	0.55 (10時12分)	1.10 (9時55分)	1.00 (12時23分)	0.55 (12時02分)	
	2回目	0.43 (16時25分)	2.00 (14時41分)	1.80 (15時10分)	0.56 (15時50分)	1.00 (15時33分)	1.00 (17時41分)	0.55 (17時20分)	
1Fからの方向 及び距離		南西 約63Km	西南西 約84Km	西南西 約72Km	西南西 約68Km	西南西 約66Km	南西 約73Km	南西 約82Km	南西 約76Km

※留意点1 これまでの定点での測定値に加え、環境放射能測定値の高い地域周辺を移動して測定した結果です。
 ※留意点2 測定装置は全てサーベイメータです。

16

会津地方 環境放射能測定結果(暫定値) (第5報)

モニタリング2-4(会津)

平成23年3月23日8時現在

単位: $\mu\text{Gy/h} = \mu\text{Sv/h}$ (マイクログレイ/時間 = マイクロシーベルト/時間)

1Fからの方向 及び距離	喜多方 市役所	北塩原村 役場	野沢小学校 (西会津町)	磐梯町 役場	猪苗代町 役場	会津坂下町 役場	湯川村 公民館	柳津町 役場	三島町 役場	金山町 役場	昭和村 役場	会津美里町 役場高田支 所
3月20日 (日)	1回目	0.44 (12時27分)	0.71 (12時12分)	0.18 (13時47分)	0.72 (10時25分)	0.50 (10時50分)	1.30 (12時54分)	0.63 (14時19分)	0.38 (14時39分)	0.31 (15時15分)	0.42 (16時00分)	0.53 (17時30分)
	2回目											
3月21日 (月)	1回目	0.38 (12時26分)	0.63 (12時06分)	0.18 (14時31分)	0.65 (11時25分)	0.52 (11時55分)	1.06 (13時33分)	0.50 (15時04分)	0.31 (15時30分)	0.26 (16時01分)	0.35 (16時35分)	0.40 (18時15分)
	2回目											
3月22日 (火)	1回目	0.37 (12時43分)	0.57 (12時25分)	0.18 (15時33分)	0.63 (11時47分)	0.35 (11時17分)	0.84 (14時30分)	0.43 (16時12分)	0.28 (16時38分)	0.22 (17時06分)	0.33 (17時37分)	0.42 (19時12分)
	2回目											
1Fからの方向 及び距離	西北西 約105Km	西北西 約100Km	西 約124Km	西 約94Km	西 約83Km	西 約108Km	西 約103Km	西 約117Km	西 約123Km	西 約133Km	西 約126Km	西 約105Km

※留意点1 これまでの定点での測定値に加え、環境放射能測定値の高い地域周辺を移動して測定した結果です。

※留意点2 測定装置は全てサーベイメータです。

モニタリング3 (20km~30km圏)

20km~30km圏付近環境放射能測定結果(暫定値)

福島県災害対策本部
平成23年3月23日8時現在
単位: $\mu\text{Gy/h} \div \mu\text{Sv/h}$

月 日	測定時刻	南相馬市 原町区 南相馬合庁 (14日5時から 可搬型MP、 21日5時から サーベイメ ータ、21日19時 から可搬型 MPへ切替)	飯館村 飯館村役場 (可搬型MP だったが、17 日7時から サーベイメ ータ、20日13時 から可搬型 MPへ切替)	玉川村 福島空港 (サーベイ メータ)	いわき市 中央台北 小学校 (可搬型MP)	田村市常葉 行政局駐車 場 (サーベイ メータ)	田村市 船引田村 総合体育館 (可搬型MP)
		1Fから 北 約24 km	1Fから 北西 約40 km	1Fから 西南西 約58km	1Fから 南南西 約40 km	1Fから 西 約35km	1Fから 西 約40 km
3月22日 (火)	0:00	1.92	11.10	0.66	1.35	0.63	0.73
	1:00	1.92	9.80	0.65	1.53	—	0.71
	2:00	1.91	10.70	0.61	1.68	—	0.72
	3:00	1.90	10.00	0.62	1.98	—	0.70
	4:00	1.89	10.90	0.61	2.01	—	0.71
	5:00	1.87	10.10	0.58	2.37	—	0.71
	6:00	1.86	10.90	0.57	2.01	0.63	0.71
	7:00	1.85	10.50	0.54	2.96	0.62	0.71
	8:00	1.85	10.00	0.60	2.38	0.62	0.69
	9:00	1.86	9.90	0.58	2.11	0.66	0.70
	10:00	1.82	9.90	0.39	1.90	0.63	0.68
	11:00	1.81	9.50	0.79	1.81	0.66	0.69
	12:00	1.81	9.60	0.43	1.78	0.66	0.67
	13:00	1.79	9.40	0.43	1.63	0.63	0.69
	14:00	1.78	9.70	0.62	1.58	0.64	0.65
	15:00	1.79	15.30	0.37	1.52	0.62	0.63
	16:00	1.78	15.10	0.34	2.32	0.64	0.66
	17:00	1.76	15.20	0.30	1.53	0.62	0.68
	18:00	1.74	15.10	0.32	1.50	0.61	0.67
	19:00	1.74	15.00	0.64	1.47	0.62	0.66
20:00	1.73	15.00	0.51	—	0.89	0.83	
21:00	1.72	15.10	0.73	—	0.96	0.82	
22:00	1.66	14.70	0.33	—	1.02	0.96	
23:00	1.60	13.90	0.41	—	0.87	0.99	
3月23日 (水)	0:00	1.58	13.60	0.44	—	0.72	0.83
	1:00	1.55	13.50	0.47	—	—	0.79
	2:00	1.54	13.30	0.41	—	—	0.76
	3:00	1.54	13.20	0.32	—	—	0.75
	4:00	1.55	13.20	0.32	—	—	0.71
	5:00	1.55	13.20	0.36	—	—	0.69
	6:00	1.55	13.10	0.37	—	0.67	0.70
	7:00	1.56	13.10	0.29	—	0.64	0.70
	8:00	1.57	13.60	0.69	—	0.65	0.67

19

飲用水(水道水)環境放射能測定結果(暫定値)

モニタリング4(飲用水)

平成23年3月23日8時現在

採取月日	採取時間	測定結果		
		放射性ヨウ素 (ヨウ素131)	放射性セシウム	
			セシウム134	セシウム137
(Bq/kg)	(Bq/kg)	(Bq/kg)		
3月22日(火)	11:00	19	ND	ND

ND: 検出限界値未満

(注) 3月21日(月)の測定より、測定回数が1回/日となっています。

【参考】

「原子力施設等の防災対策について(原子力安全委員会)」飲食物の摂取制限に関する指標に基づく飲料水の基準 放射性ヨウ素-131:300Bq/kg以上、放射性セシウム:200Bq/kg以上ですので、この水は安全です。

【その他】

- 1 採水場所…福島県原子力センター福島支所(福島市方木田地内)
- 2 測定機関…福島県原子力センター福島支所
- 3 分析装置…ゲルマニウム半導体検出器
- 4 測定方法…緊急時におけるガンマ線スペクトル解析法(放射能測定法マニュアル(文部科学省))

平成23年3月23日

「放射線に関する問い合わせ窓口」の利用状況について（第6報）

平成23年3月17日に開設した「放射線に関する問い合わせ窓口」の利用状況は、下記のとおりです。

記

1 件数（平成23年3月22日午前8時～23日午前8時（括弧内は累計））
433（1,720）

【地域別の内訳】	県	内	399件（1,531件）
		浜通り地方	33件（175件）
		中通り地方	353件（1,322件）
		会津地方	13件（34件）
	不	明	22件（119件）
	県	外	12件（70件）

【男女別の内訳】	男	性	183件（780件）
	女	性	250件（940件）

2 問い合わせ内容（重複あり）

- ・測定値について・・・118件（565件）
例）モニタリング指標、水質検査、など
- ・健康への影響について・・・163件（763件）
例）日常生活への影響、長期的な影響、幼児・子供・妊婦への影響
（※特に水質検査結果に起因するもの）、スクリーニング など
- ・家庭等での対応方法等について・・・252件（689件）
例）着ていた服の処理方法、エアコン使用の可否、野菜の収穫、水道・地下水、屋外の野菜などの飲食（※特に水質検査結果に起因するもの） など
- ・避難指示について・・・14件（170件）
例）避難指示地域拡大等今後に対する不安、交通手段 など
- ・原発の現況、今後の対策について・・・9件（55件）
例）原子炉の状況、使用済核燃料への不安、作業状況 など
- ・その他・・・67件（254件）
例）ヨウ素について、建物の遮蔽効果、ペットの対応、震災後の復興支援、地下水の水質検査要望 など

21

プレスリリース資料

平成 23 年 3 月 23 日 午前 9 時現在
福島県災害対策本部

緊急被ばくスクリーニングの活動状況について

3月13日(日)から県外医療チーム等の応援を得て、各保健所を始めとしたチームを編成し、巡回及び常設により県内各地域で緊急被ばくスクリーニングを行っております。

3月21日(月)までに実施したスクリーニングの活動状況は、以下のとおりです。

日 程	スクリーニングした人数	10万 cpm 以上の値を示した人数
3月13日(日)	1,318人	0人
3月14日(月)	3,038人	2人
3月15日(火)	11,540人	5人
3月16日(水)	12,346人	6人
3月17日(木)	14,198人	43人
3月18日(金)	14,336人	39人
3月19日(土)	10,058人	1人
3月20日(日)	5,818人	0人
3月21日(月)	2,777人	1人
累 計	75,429人	97人

※ 10万 cpm 以上の数値を示した方についても脱衣等をし、再計測したところ、基準値以下に減少し、健康に影響を及ぼす事例は見られませんでした。

平成23年 3 月 22 日

住民避難・安全班

**「避難所入居者情報センター」情報の
整備・利用状況について(第3報)**

平成23年3月20日に開設した「避難所入居者情報センター」情報の整備・利用状況は、下記のとおりです。

記

1. 情報の整備状況

	市町村数		避難所数 (ヶ所)		人数(人)
		うち県外		うち県外	
3月21日	108	53	398	147	43,956
3月22日	109	54	403	148	44,476
増減	1	1	5	1	520

2. 問合せ状況

	件数 (件)	
		うち情報 提供人数
3月21日	333	43
3月22日	299	31
増減	-34	-12

情報センター

TEL

左

保守院

住民避難の状況

(3月12日 12:35 OFC住民安全班からの連絡)

ERC住民安全班

- ①② 大熊町 把握している人数(4000人程度)のうち3500人程度完了
(避難場所: 都路中学校)
- ① 双葉町 把握している人数のうち80%程度完了
(避難場所: 川俣小学校)
- ①② 富岡町 人数把握している状況、渋滞で見通したたず
(避難場所: 川内村役場)
- ① 浪江町 人数把握している人数(17000人程度)がほぼ完了
(避難場所: 津島活性化センター、津島支所)
- ② 楢葉町 人数把握している人数(7800人程度)のうち8~9割が完了
(避難場所: 草野中学校、平第6小学校)

- ・避難完了は、まだ。
- ・避難所が一杯になれば、別の避難所に避難させることになる。

10km圏内の住人数

福島第一 周辺地域		福島第二 周辺地域		
	0~10km		0~3km	0~10km
富岡町	14,808	富岡町	6,534	15,961
大熊町	11,363	大熊町	-	7,127
双葉町	7,243	広野町	-	1,238
浪江町	17,793	楢葉町	1,515	8,100
計	51,207	計	8,049	32,426

注) 福島第一の10km圏内と福島第二の10km圏内は、重複する地域があるため、人数に重複がある。

官邸リゾーツ

ERC内

← 住民安全班

新たに屋内待避対象となる範囲(20km圏から30km圏)の避難所数と人数
(15日11:20現在 暫定版)

住民安全班

○3月14日(月)17時現在 福島県が発表している避難所名及び避難人数をもとに作成

○20km圏内から30km圏内に所在すると思われる避難所を抽出したもの

避難所の所在地域	避難所数	人数	備考
南相馬市	—	2,500	避難所不明、市全体での人数
飯舘村	—	—	県発表では未確認
浪江町	—	—	県発表では記載なし
葛尾村	—	—	県発表では記載なし
田村市	9	2,775	船引地区除く
川内村	14	3,664	
楢葉町	—	—	県発表では記載なし
広野町	12	527	
いわき市	—	—	該当する避難所はない模様
合計	35	9,466	

福島第一 周辺地域住民数

	0~10km	0~20km	0~30km
富岡町	14,808	15,736	15,736
大熊町	11,363	11,321	11,321
双葉町	7,243	6,900	6,900
浪江町	17,793	20,661	20,661
川内村	-	2,893	2,893
楡葉町	-	7,826	7,826
南相馬市	-	70,954	70,954
田村市	-	41,212	41,212
葛尾村	-	1,485	1,485
広野町	-	-	5,385
いわき市	-	-	29,290
飯館村	-	-	6,189
川俣町	-	-	-
小野町	-	-	-
相馬市	-	-	-
二本松市	-	-	-

計	51,207	178,988	219,852
---	--------	---------	---------

福島第二 周辺地域住民数

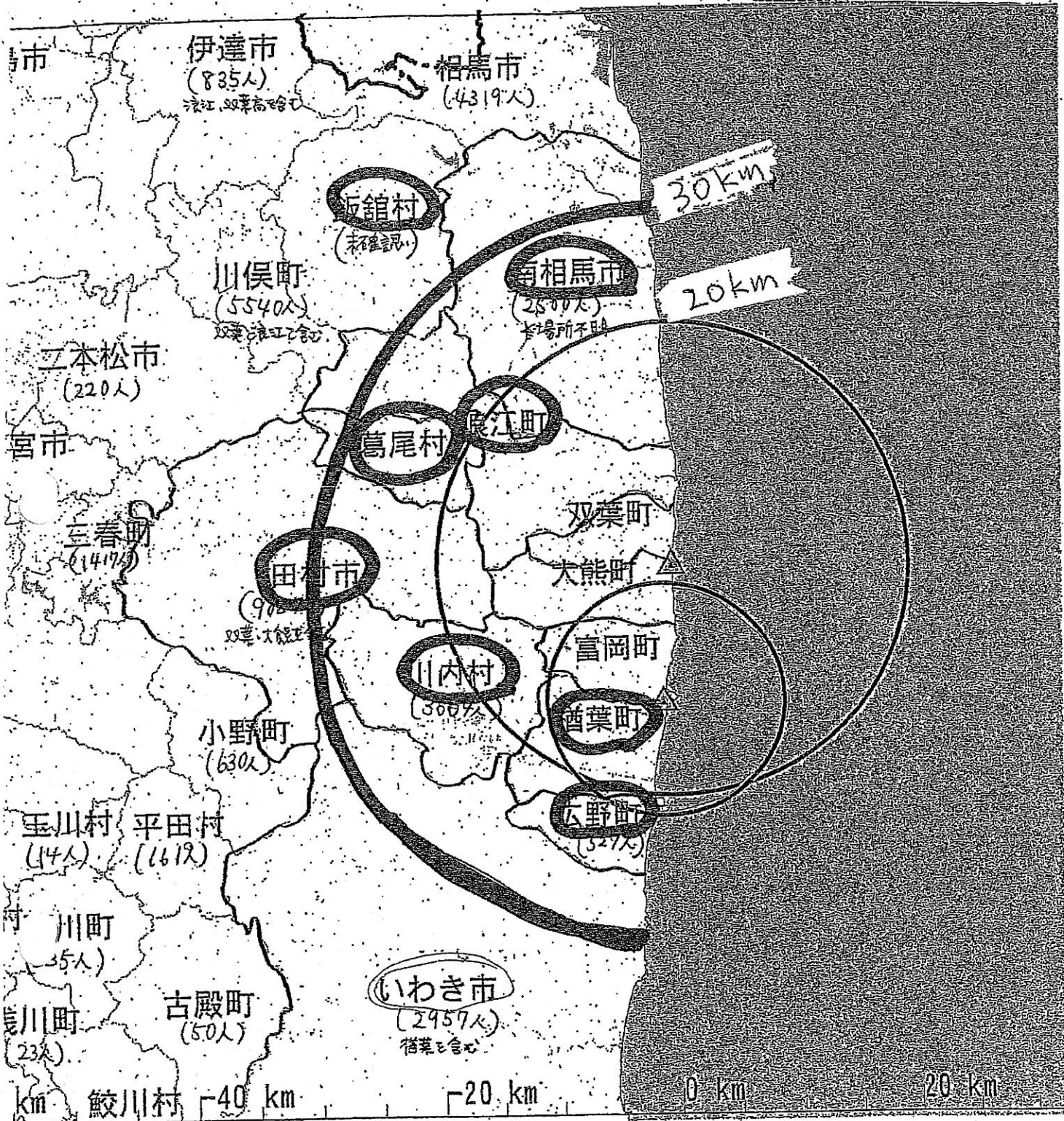
	0~10km
富岡町	15,736
大熊町	7,127
双葉町	0

川内町	-
楡葉町	8,100

広野町	1,238
-----	-------

計	32,201
---	--------

注) 0~20km、0~30km、0~40kmは、各町村の人口数。
 注) いわき市の0km~30km人口は、四倉、小川、川前、久之浜、大久地区の人口数。



平成23年3月14日(月)
 19:00 現在
 福島県HPに基づく
 避難人数の分布

METI リイゾン ← NISA 町口

これまでに収集できた被ばくの情報73
次長、根岸審判官に手交す

表紙含む 4枚

3/13 0:45

3/13 0:48

事例①

(確認時刻：平成23年3月13日24時20分)

(確認先：福島県県対策本部川島さん)

1. 双相厚生病院の寝たきりの患者さん95人を自衛隊ヘリ及び県が借りた民間バスで移動。
2. 自衛隊ヘリに乗った患者60人の移動先は、二本松市福島県男女共生センター。
3. 民間バスで移動した35人の移動先は、川俣町済世会川俣病院。
4. 二本松市福島県男女共生センターの60人は、自衛隊のヘリを双葉高校のグラウンドで待機していたが、その間に1Fの爆発があった。その後、二本松市福島県男女共生センターに移動した。県対策本部は、この60人は被ばくしたと思っているものの、まだサーベイしていない。したがって、少なくとも二本松福島県男女共生センターには機材と専門家を派遣する必要がある。
5. 医療班では、測定機材と専門家は、広島大学とかに依頼中。専門家も2チーム派遣できる様子。
6. 川俣町済世会川俣病院の35名は、川俣町済世会川俣病院に県対策本部が借りた民間バスで移動。川俣町済世会川俣病院について時刻は15時。
7. 川俣町済世会川俣病院の35名については、県対策本部は被ばくしていないと判断している。
8. 川俣町済世会川俣病院の35名については、サーベイする必要はないか。

事例②

【概要】

避難範囲の拡大に伴い、双葉町の住民約100名を避難したのち、計9名の測定を実施したところ、以下の結果となった。現在、県外（宮城県）にバラバラに避難（現在すべての人の行き先を確認中）。被ばく時の発電所との位置関係は不明。

測定結果：1名 18,000cpm
1名 30,000～36,000cpm
1名 40,000cpm
1名 40,000cpm 弱※
5名 ごく小さい値

※一回目の測定では100,000を超えたものの、靴を脱いで再測定したところ左記の値を測定

測定日時：3月12日 18:30頃

測定者：南相馬市相双保健所

（両名ともサーベイメーター取り扱いのトレーニングを受けている）

測定機材：サーベイメーターTGS136、同TGS131

測定場所：南相馬市相双保健所

備考：100名のうち、40歳以下の者は7名（確認中）。

事例③

【第1報】

せんぱん特別養護施設の関係者約100名がバスで避難した後、サーベイメーターで測定したところ、30,000cpm、40,000cpm、100,000cpmの値が出た。

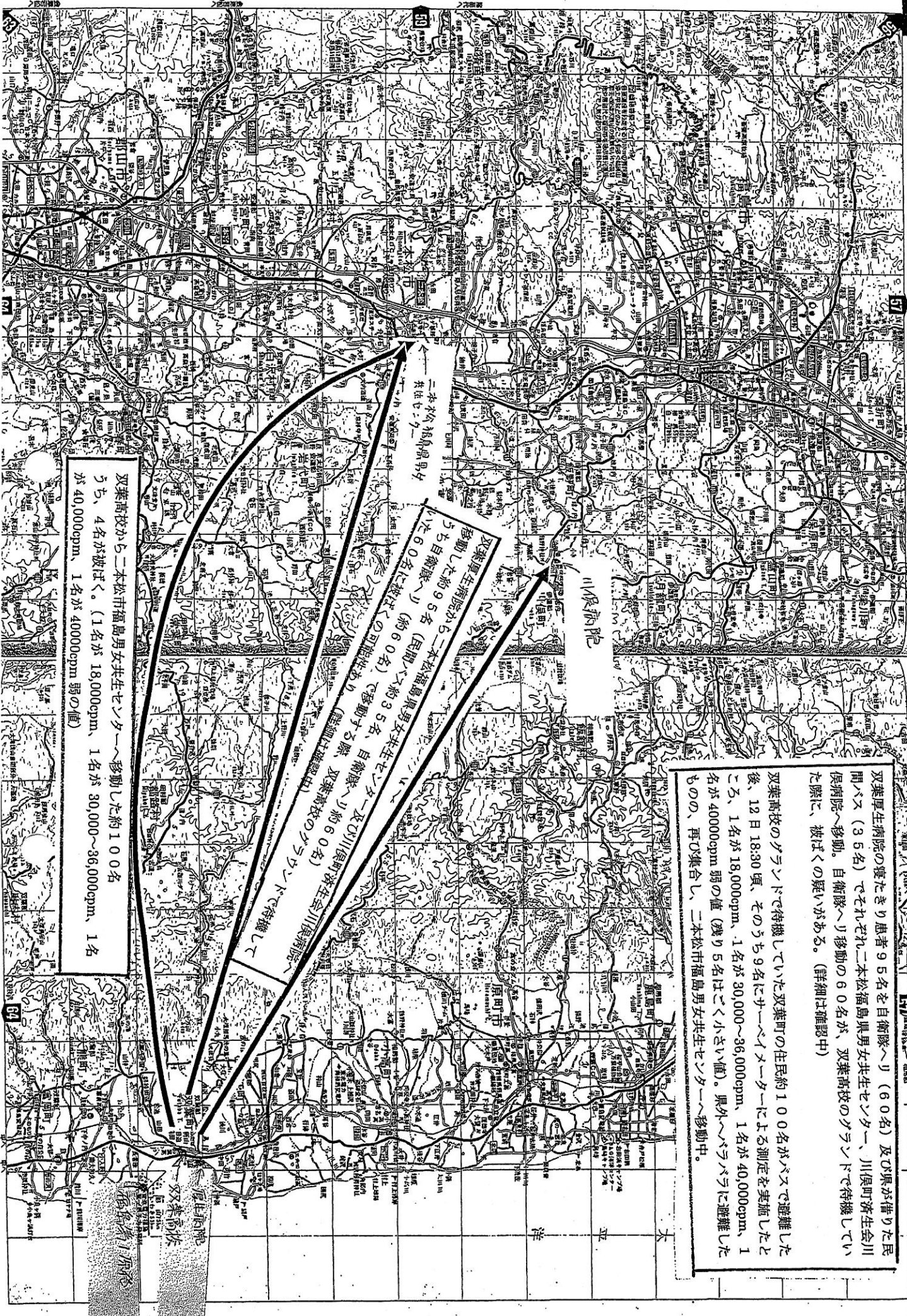
【確認後】

確認日時：12日24時頃

確認者：福島県災害対策本部カワシマ氏

確認結果：

「せんぱん特別養護施設の関係者約100名」の部分は誤報であることを確認。事例②と同一事例であった。



双葉高校のグラウンドで待機していた双葉町の住民約100名がバスで避難した後、12日18:30頃、そのうち9名にサーベイメーターによる測定を実施したところ、1名が18,000cpm、1名が30,000~36,000cpm、1名が40,000cpm、1名が40,000cpm弱の値(残り5名はごく小さい値)。県外へバタバタに避難したものの、再び集合し、二本松市福島男女共生センターへ移動中。

双葉厚生病院の寝たきり患者95名を自衛隊ヘリ(60名)及び県が借りた民間バス(35名)でそれぞれ二本松福島県男女共生センター、川俣町済生会川俣病院へ移動。自衛隊ヘリ移動の60名が、双葉高校のグラウンドで待機していた際に、被ばくの疑いがある。(詳細は確認中)

双葉厚生病院から二本松福島県男女共生センターへ移動した約95名(民間バス約35名、自衛隊ヘリ約60名)で待機して
うち自衛隊ヘリ(約60名)で移動する際、双葉高校のグラウンドで待機して
いた60名に被ばくの可能性あり(詳細は確認中)

二本松の自衛隊ヘリ
東はてしなく

双葉高校から二本松市福島男女共生センターへ移動した約100名
うち、4名が被ばく。(1名が18,000cpm、1名が30,000~36,000cpm、1名
が40,000cpm、1名が40,000cpm弱の値)

1816

福島第一及び第二原子力発電所緊急事態に関わる
除染スクリーニング及び避難等の実施状況について

原子力災害現地対策本部

平成23年3月13日

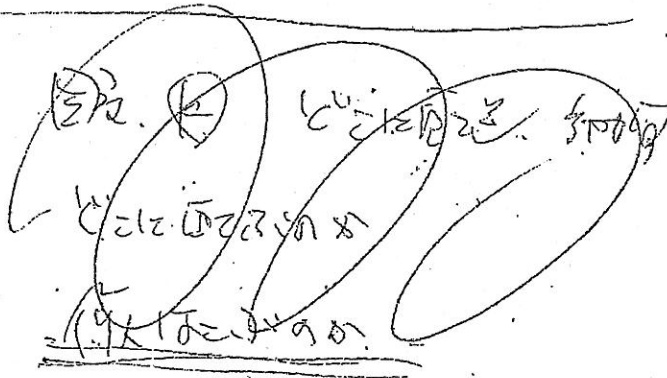
1. 除染スクリーニング及び除染作業の実施状況

本日、必要な資機材と要員を確保するとともに、「除染スクリーニングの基準値」(現地対策本部長指示)を設定し、作業を開始したところです。本日は、約100人に対する除染スクリーニング及び除染作業を実施中です。

緊急時モニタリングの結果、現時点における環境中の放射性物質は、健康への有意な影響は無いものと考えますが、避難した人を対象に除染スクリーニング等を実施しているものです。

2. 避難等の状況

福島第一関係の20km圏内に指示拡大した地域、福島第二関係の10km圏内の地域について、本日の避難及び広報の実施状況は別表のとおりであり、避難は概ね終了しています。



◆ 避難及び広報状況

平成23年3月13日 17:00現在 NO. 2

避難等の内容	町名	人口	避難先	避難手段	避難状況・広報状況
避難 1F (20km圏)	田村市	41,428人	-	-	・避難は、ほぼ終了している。 [ほぼ終了]
避難 1F (20km圏)	南相馬市	70,975人	-	-	・避難は、ほぼ終了している。 [ほぼ]
避難 1F (20km圏)	川内村	2,944人	-	-	・避難は、ほぼ終了している。 [ほぼ終了]
避難 1F (20km圏)	葛尾村	1,482人	-	-	・避難は、ほぼ終了している。 [ほぼ]

※人口は、平成21年6月1日現在

各市町村の自主避難に係る要望

【浪江町】

人数：不明

備考：20km～30kmに避難中。国へはバスの手配50台などを希望。

(3月15日12:55 福島県から)

【双葉町】

人数：3500人程度

備考：川俣村(30km以遠)に避難中。なお、本件については、2号や4号炉の状態が悪化した際に、双葉町長が連絡してきたもの。その後、炉の状態がやや安定しているとの理由により、要望は取り下げている。

(3月15日12:55 双葉町長からエネ庁を通じて)

【富岡町】

人数：5000人程度

備考：川内村(20km～30km)に避難中。町としての方針。

(3月16日0:20 福島県から)

【川内村】

人数：1000人程度

備考：基本的に自宅で屋内退避。村としての方針。

(3月16日0:20 福島県から)

【南相馬市】

人数：不明

備考：避難用のバスを希望。

(3月16日0:20 福島県から)

南相馬市原町地区の避難について

3月16日 10:30

ERC 住民安全班

(8:10 県災害対策本部 総括班 アラタケ氏より聞き取り)

南相馬市より原町地区(屋内待避区域(20から30km圏内))にいる避難者第一陣として約3000人を、受け入れ先である新潟県に移動するためのバス手配について依頼があった。(受け入れ先は南相馬市と新潟県で調整済)

住民安全班としては、

- ・国としてバスの手配を努力するが、県も努力してもらいたいこと
 - ・移送に当たってのスクリーニングについては、県とOFCが相談して実施すること
- を依頼した。

(9:50 県災害対策本部 総括班 アラタケ氏より追加聞き取り)

南相馬市原町地区は、地震や津波の被害を大きく受けており、第一陣として約3000人であるが、正確な全体人数の把握は困難である。最大で約60000人という可能性も否定はできない。

金子様へ ← ERC 医療班

1/1

県・町・市本部が 入る 配布

県立いわき光洋高等学校（双葉病院）について

3月17日

- 医療法人博文会双葉病院
双葉郡大熊町大字熊新町176-1

3月14日 未明

- 官邸危機管理センターからの電話
 - ・ 原発が危ないので病院等に残っている人々を明け方までに避難させること。
 - ・ 避難しない場合には、こちらは責任をとれない。
 - ・ この件は知事にも伝える。
- 救出の状況
 - ・ 3月14日から16日にかけて
 - ・ 施設には、結果的に自力で歩くことができない、重篤な患者だけが残された。
 - ・ ただちに病院・施設に自衛隊が救出に向かった。
 - ・ 双葉病院には、病院関係者は一人も残っていなかったため、患者の状態等は一切分からないままの救出となった。
 - ・ さらに、寝たきり老人等の重篤な患者であるため、困難な状況での救出となった。
 - ・ 救助者は相双保健福祉事務所でスクリーニングを受けた後、バスでいわき光洋高校へ搬送した。(計 128名)
 - ・ 緊急を要したため、避難先をいわき光洋高校とした。避難当時は病院等への搬送は困難であった。
 - ・ 介護する人手が不足しているため、現地の職員を動員した。
 - ・ 3月17日現在、14名の方が亡くなっている。(下記のとおり)
 - ・ 残された人々については、現在、県立医大等の医療機関に受け入れ先の手配を行い移送済みである。

- 亡くなられた方

男性 6名 女性 8名

福島県災害対策本部救援班

ERC

給付班

医療班 ← ERC 班班 (菅野)

阿馬

官邸 経産省リエゾン（金子様ほか）

← ERC 住民安全班 児嶋、田辺、佐久間、大内

福島県の当面の避難支援の方針と国への協力依頼

17日 21:30

ERC 住民安全班

1. 福島県としての当面の避難支援の方針

(1) 17日 12時現在、福島県外への自主避難希望があるのは、南相馬市3万人程度、飯館村約1千人。それぞれバス200台、20台が必要と考えている。（別紙参照）

なお、要介護者、病人等の対応については、別途国が中心となって実施している。

(2) 福島県外の受入先自治体との受入調整は、福島県職員が行う。受け入れの調整は、数百人単位で行うことを考えている。調整結果（人数、受入先）は、国にも連絡する。第一陣の受入調整は出来る限り速やかに連絡をしたい。

(3) 受入調整後の移動支援については、次の通りとしたい。

- ① 第一に、出発地（現在の避難地）からバスが駐車できて避難者の少ない「松川パーキングエリア」（30km圏外。福島市松川町。）に住民を集める。この間の移動は自衛隊に協力をお願いしたい。
- ② 第二に、「松川パーキングエリア」でスクリーニングを行いたいので協力してほしい。なお、国が車両についてもスクリーニングを行い、その結果について、福島県が証明書を発行する方針。
- ③ 第三に、その後、「松川パーキングエリア」から受入先まで（新潟県、栃木県、その他隣接県）を移動したい。この間の移動については、国でバス及び運転手の手配をしていただきたい。

2. 官邸及び各省への御協力の依頼

(1) 防衛省・自衛隊に対しては、「松川パーキングエリア」までの移動に御協力いただきたい。

(2) 国土交通省に対しては、「松川パーキングエリア」の利用許諾、及び「松川パーキングエリア」以後の移動に関するバス及び運転手の手配に御協力いただきたい。

※希望するバスの台数の詳細、日時等は上述1. (2)の調整結果を踏まえて、御連絡します。

南相馬市及び飯館村の自主避難への支援について

19日 2:30

原子力安全・保安院

1. 福島県からの要望の詳細

18日 18:35、福島県庁から20～30km圏内にいる住民の自主的な避難への支援について、別添のとおり要請を受けました。その後、県庁から電話にて詳細を聞き取ったところ次の通り。

(1) 南相馬市

- ・現時点で、自主避難を国に支援してほしいと考えている人数は、1,600人程度。その他は、市の自主的な手配で概ね避難済みと聞いている。
- ・この1,600人について、3日間で移送したい。受入先（新潟県）との調整、移動手段の確保（市で大型バス16台を確保済み）等はできているので、国には、特にスクリーニングの支援をお願いしたい。（南相馬市と新潟県でもスクリーニングチームを確保しているが、足りないため国へ支援要請）。
- ・現時点で、19日の移動は400～800名程度となる見込み。

(2) 飯館村

- ・現時点で、自主避難を国に支援してほしいと考えている人数は、2,000人程度。
- ・この2,000人について、3日間で移送したい。受入先（栃木県）との調整はできているので、国には、①自衛隊の大型バスの確保、移送（飯館村～松川パーキングエリア間）、②スクリーニング、③民間のバスの確保、移送（松川パーキングエリア～受入先間）の支援をお願いしたい。
- ・現時点で、19日の移動は約270名程度となる見込み。